

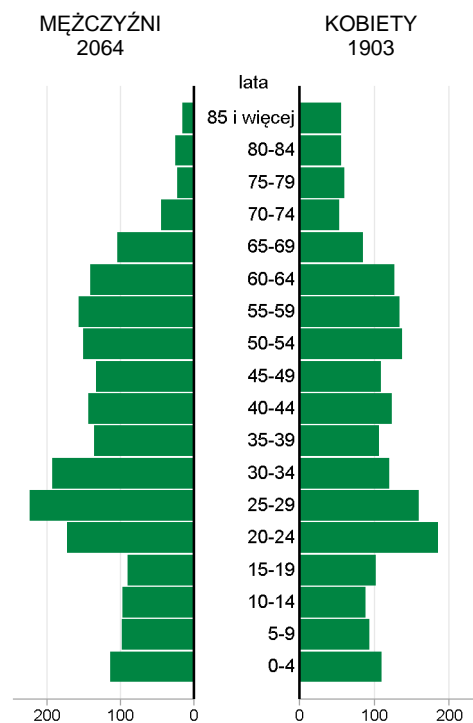
GMINA WIEJSKA ŚWIĘTAJNO POWIAT OLECKI

2017	Liczba	miejsowości	34
		sołectw	24
	Powierzchnia w km ²		215

Wybrane dane statystyczne	2015	2016	2017	Powiat 2017
Ludność	4052	4022	3967	34600
Ludność na 1 km ²	19	19	18	40
Kobiety na 100 mężczyzn	92	92	92	100
Ludność w wieku nieprodukcyjnym na 100 osób w wieku produkcyjnym	51,1	52,0	51,6	60,8
Dochody ogółem budżetu gminy na 1 mieszkańca w zł	3746	4140	4471	4580
Wydatki ogółem budżetu gminy na 1 mieszkańca w zł	3624	3926	4160	4552
Turystyczne obiekty noclegowe ^a	1	1	-	8
Mieszkania oddane do użytkowania na 10 tys. ludności	12	15	13	21
Pracujący ^b na 1000 ludności	45	57	51	196
Udział bezrobotnych zarejestrowanych w liczbie ludności w wieku produkcyjnym (w %)	14,7	13,6	12,5	8,9
Ludność - w % ogółu ludności - korzystająca z instalacji:				
wodociągowej	71,2	71,7	71,6	87,3
kanalizacyjnej	47,1	47,2	46,9	67,7
gazowej	-	-	-	35,7
Podmioty gospodarki narodowej w rejestrze REGON na 10 tys. ludności w wieku produkcyjnym	876	896	898	1418

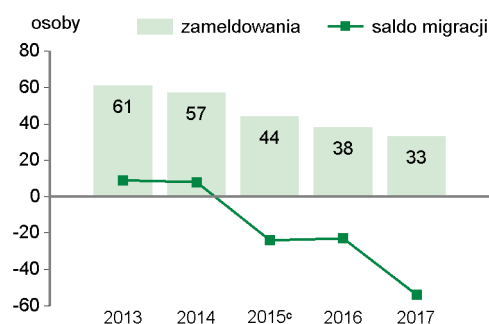
LUDNOŚĆ

Ludność według płci i wieku w 2017 r.



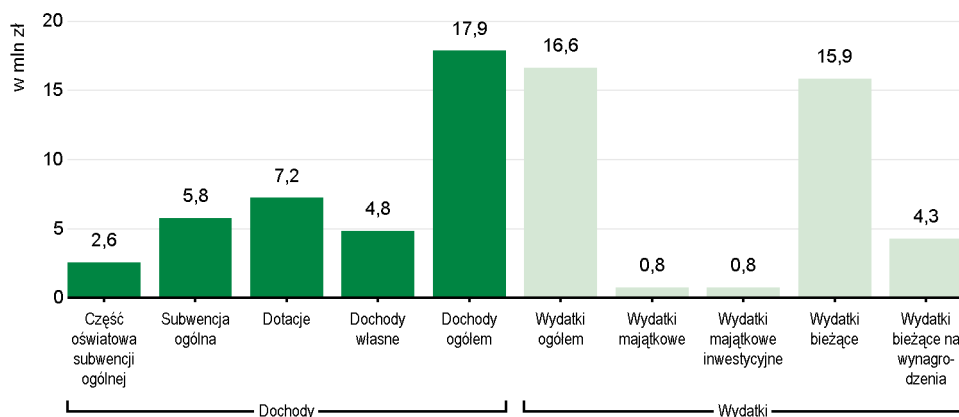
Wybrane dane demograficzne w 2017 r.	Powiat	Gmina	Powiat=100
Ludność	34600	3967	11,5
w tym kobiety	17323	1903	11,0
Urodzenia żywe	376	46	12,2
Zgony	330	46	13,9
Przyrost naturalny	46	0	x
Saldo migracji ogółem	-102	-54	x
Ludność w wieku:			
przedprodukcyjnym	6702	700	10,4
produkcyjnym	21514	2617	12,2
poprodukcyjnym	6384	650	10,2

Migracje ludności na pobyt stały



^a Dane dotyczą obiektów posiadających 10 i więcej miejsc noclegowych. ^b Bez podmiotów gospodarczych o liczbie pracujących do 9 osób oraz gospodarstw indywidualnych w rolnictwie. ^c W przypadku migracji zagranicznych dane dotyczą 2014 r.

Dochody i wydatki budżetu gminy według rodzajów w 2017 r.



Środki w dochodach budżetu gminy na finansowanie i współfinansowanie programów i projektów unijnych w 2017 r.



W 2017 r. wydatki na oświatę i wychowanie wyniosły **3956** tys. zł.

Struktura dochodów budżetu gminy według działów	2015	2016	2017
O G Ó Ł E M	100,0	100,0	100,0
Rolnictwo i łowiectwo	11,5	3,9	3,6
Transport i łączność	0,3	0,4	2,3
Gospodarka mieszkaniowa	0,7	0,4	1,1
Administracja publiczna	0,2	0,2	0,2
Bezpieczeństwo publiczne i ochrona przeciwpożarowa	-	-	-
Różne rozliczenia	36,3	34,7	32,7
Oświata i wychowanie	2,3	1,9	1,9
Pomoc społeczna	20,4	33,7	8,1
Pozostałe zadania w zakresie polityki społecznej	0,0	-	-
Edukacyjna opieka wychowawcza	0,9	0,9	0,7
Rodzina	x	x	26,9
Gospodarka komunalna i ochrona środowiska	5,3	5,1	4,8
Kultura i ochrona dziedzictwa narodowego	0,0	-	-
Kultura fizyczna	-	-	-
Dochody od osób prawnych, od osób fizycznych i od innych jednostek nieposiadających osobowości prawnej	20,5	17,4	16,6
Pozostałe	1,6	1,4	1,1

Struktura wydatków budżetu gminy według działów	2015	2016	2017
O G Ó Ł E M	100,0	100,0	100,0
Rolnictwo i łowiectwo	12,5	4,7	4,2
Transport i łączność	0,7	4,5	4,2
Gospodarka mieszkaniowa	3,1	1,6	1,6
Administracja publiczna	12,5	10,5	10,2
Bezpieczeństwo publiczne i ochrona przeciwpożarowa	1,0	0,9	0,7
Różne rozliczenia	0,0	0,0	0,0
Oświata i wychowanie	27,8	24,7	23,8
Pomoc społeczna	26,8	40,6	13,6
Pozostałe zadania w zakresie polityki społecznej	0,0	-	-
Edukacyjna opieka wychowawcza	2,1	1,8	1,6
Rodzina	x	x	29,1
Gospodarka komunalna i ochrona środowiska	8,4	7,1	7,4
Kultura i ochrona dziedzictwa narodowego	2,0	1,7	1,8
Kultura fizyczna	0,7	0,5	0,4
Działalność usługowa	0,5	0,2	0,3
Ochrona zdrowia	0,3	0,3	0,3
Pozostałe	1,6	0,9	0,8

REGON

Podmioty gospodarki narodowej w rejestrze REGON w 2017 r.	Powiat	Gmina
O G Ó Ł E M	3050	235
w tym w sektorze: rolniczym	139	23
przemysłowym	268	18
budowlanym	488	46
na 10 tys. ludności	882	592
Osoby fizyczne prowadzące działalność gospodarczą na 10 tys. ludności	623	451

MIESZKANIA

Mieszkania oddane do użytkowania	2016	2017
O G Ó Ł E M	6	5
w tym: indywidualne	6	5
przeznaczone na sprzedaż lub wynajem	-	-

Zasoby mieszkaniowe	2016	2017
Mieszkania ^a	1313	1317
Przeciętna powierzchnia użytkowa ^a 1 mieszkania w m ²	76,0	76,3
Liczba wypłaconych dodatków mieszkaniowych	641	502
Zaległości w opłatach za mieszkanie w zasobach gminnych w tys. zł	19,9 ^b	.
Liczba lokali socjalnych	5	5

Długość ścieżek rowerowych w 2017 r.

- km



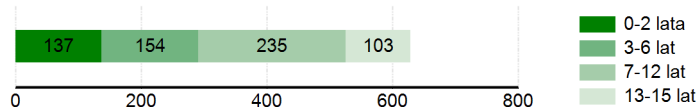
^a Na podstawie bilansów zasobów mieszkaniowych. ^b Dane za okres od początku powstania zaległości do końca okresu sprawozdawczego.

WYCHOWANIE I EDUKACJA

Żłobki	2015	2016	2017
Żłobki i kluby dziecięce	-	-	-
Dzieci przebywające w żłobkach i klubach dziecięcych (w ciągu roku)	-	-	-

Edukacja	2015/16	2016/17	2017/18
Placówki wychowania przedszkolnego	5	5	4
w tym przedszkola	-	-	-
Miejsca w przedszkolach	-	-	-
Dzieci w placówkach wychowania przedszkolnego	57	79	89
w tym w przedszkolach	-	-	-
Szkoły podstawowe	3	3	3
Uczniowie szkół podstawowych	205	185	211
Gimnazja	1	1	-
Uczniowie szkół gimnazjalnych	89	79	43
Liczba uczniów przypadająca na 1 oddział w szkołach:			
podstawowych	11	13	11
gimnazjalnych	18	20	22

Ludność według grup wieku w 2017 r.

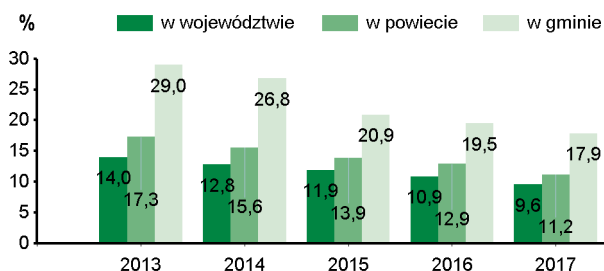


ZDROWIE, POMOC SPOŁECZNA

2017	Powiat	Gmina
Liczba osób przypadających na 1 przychodnię	1922	1984
Przychodnie	18	2
Porady podstawowej opieki zdrowotnej udzielone na 1 mieszkańca	4,6	2,9

W 2017 r. wydatki na pomoc społeczną i pozostałe zadania w zakresie polityki społecznej wyniosły **2263,4** tys. zł.

Udział osób korzystających ze środowiskowej pomocy społecznej w ludności ogółem



Świadczenie wychowawcze RODZINA 500+ w 2017 r.	Powiat	Gmina
Przeciętna miesięczna:		
liczba rodzin pobierających świadczenie	2542	278
liczba dzieci, na które rodziny otrzymują świadczenie	4232	471
Wypłaty świadczeń w tys. zł	25371,5	2817,1

W 2017 r. wydatki na przeciwdziałanie alkoholizmowi wyniosły **36** tys. zł.

KULTURA, SPORT

Biblioteki w 2017 r.	Powiat	Gmina
Biblioteki i filie	7	1
Czytelnie w bibliotekach publicznych	4270	215
Wypożyczenia księgozbioru na 1 czytelnika w wol.	16	8

Instytucje kultury ^a w 2017 r.	Powiat	Gmina
O G Ó Ł E M	6	1
Imprezy	146	16
uczestnicy imprez	22005	716
Grupy artystyczne	30	6
członkowie	285	38
Koła/kluby/sekcje	13	3
członkowie	165	26

^a Centra, domy i ośrodki kultury, kluby i świetlice.

Kluby sportowe w 2016 r.	Powiat	Gmina
O G Ó Ł E M	15	1
Członkowie	714	35
Ćwiczący	831	23
Trenerzy	16	-
Instruktorzy sportowi	27	-

RYNEK PRACY^a

2017	Powiat	Gmina
Pracujący ^b	6796	202
Bezrobotni zarejestrowani	1913	327
w tym kobiety w %	55,7	55,7
Udział bezrobotnych zarejestrowanych w liczbie ludności w wieku produkcyjnym w %	8,9	12,5
Udział zarejestrowanych bezrobotnych kobiet w liczbie kobiet w wieku produkcyjnym w %	11,0	16,2

^a Stan w dniu 31 XII. ^b Bez podmiotów gospodarczych o liczbie pracujących do 9 osób oraz gospodarstw indywidualnych w rolnictwie.

ŚRODOWISKO

Leśnictwo w 2017 r.	
Powierzchnia lasów ogółem w ha	5897
w tym lasy publiczne	5292
Lesistość w %	27,4

Gospodarka ściekowa i odpady w 2017 r.	
Oczyszczalnie ścieków	3
Ludność korzystająca z oczyszczalni ścieków	2166
Gromadzenie i wywóz nieczystości ciekłych:	
zbiorniki bezodpływowe	122
oczyszczalnie przydomowe	105
Odpady komunalne zebrane w t (w ciągu roku)	899
w tym z gospodarstw domowych	708

GMINA WIEJSKA ŚWIĘTAJNO NA TLE GMIN POWIATU I WOJEWÓDZTWA W 2017 R.

Lokata gminy w powiecie

1

10

Lokata gminy w województwie

WYSZCZEGÓLNIENIE	Ludność na 1 km ²		Kobiety na 100 mężczyzn ^a		Saldo migracji na 1000 ludności		Dochody własne budżetu gminy ^b				Wydatki budżetu gminy ^b		Dzieci w przedszkolach na 100 miejsc ^a		Przeciętna powierzchnia użytkowa 1 mieszkania w zasobach mieszkaniowych		Odsetek ludności korzystającej z instalacji			Podmioty gospodarki narodowej w rejestrze REGON na 10 tys. ludności				
							na 1 mieszkańca										wodociągowej	kanalizacyjnej	gazowej					
ŚWIĘTAJNO (GM.WIEJSKA)	4	105	1	3	4	114	4	93	-	-	4	96	-	-	2	49	3	115	2	67	-	-	2	73
KOWALE OLECKIE (GM.WIEJSKA)	3	97	2	4	2	46	3	86	2	34	2	54	1	9	3	66	4	116	3	79	2	61	3	85
OLECKO (GM.MIEJSKO-WIEJSKA)	1	17	4	97	1	25	1	22	3	66	3	71	2	25	4	85	1	56	1	21	1	17	1	7
WIELICZKI (GM.WIEJSKA)	2	85	3	16	2	46	2	50	1	1	1	3	3	64	1	38	2	89	4	112	-	-	4	98



WIĘCEJ DANYCH: [Bank Danych Lokalnych bdl.stat.gov.pl](http://BankDanychLokalnych.bdl.stat.gov.pl)

^a Najmniejsza wartość została oznaczona jako lokata 1, natomiast największa – jako ostatnia lokata spośród zestawionych jednostek.
^b Bez gmin mających również status miasta na prawach powiatu.