

# GMINA WIEJSKA SORKWITY POWIAT MRĄGOWSKI

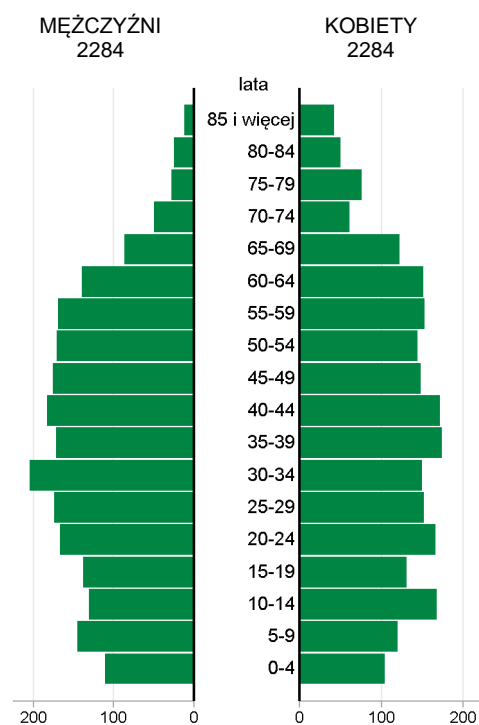
2017	Liczba	mięscowości	27
		sołectw	20
	Powierzchnia w km <sup>2</sup>		185

Wybrane dane statystyczne	2015	2016	2017	Powiat 2017
Ludność	4654	4618	4568	50381
Ludność na 1 km <sup>2</sup>	25	25	25	47
Kobiety na 100 mężczyzn	100	99	100	104
Ludność w wieku nieprodukcyjnym na 100 osób w wieku produkcyjnym	55,0	54,7	55,7	57,0
Dochody ogółem budżetu gminy na 1 mieszkańca w zł	3220	4160	4524	4533
Wydatki ogółem budżetu gminy na 1 mieszkańca w zł	3157	4096	4753	4351
Turystyczne obiekty noclegowe <sup>a</sup>	10	10	9	86
Mieszkania oddane do użytkowania na 10 tys. ludności	19	15	13	21
Pracujący <sup>b</sup> na 1000 ludności	59	65	64	183
Udział bezrobotnych zarejestrowanych w liczbie ludności w wieku produkcyjnym (w %)	10,4	9,5	8,1	6,4
Ludność - w % ogółu ludności - korzystająca z instalacji:				
wodociągowej	96,0	96,0	97,4	99,1
kanalizacyjnej	32,0	32,3	30,1	74,8
gazowej	0,2	0,1	0,1	41,9
Podmioty gospodarki narodowej w rejestrze REGON na 10 tys. ludności w wieku produkcyjnym	989	1001	1040	1497

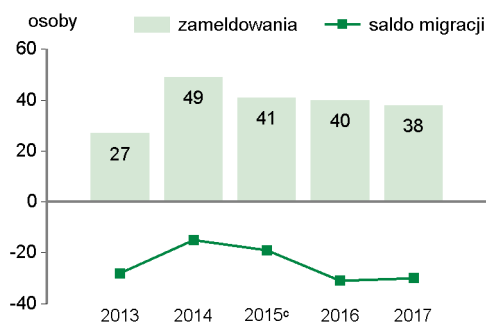
Wybrane dane demograficzne w 2017 r.	Powiat	Gmina	Powiat=100
Ludność	50381	4568	9,1
w tym kobiety	25701	2284	8,9
Urodzenia żywe	436	46	10,6
Zgony	498	47	9,4
Przyrost naturalny	-62	-1	x
Saldo migracji ogółem	-127	-30	x
Ludność w wieku:			
przedprodukcyjnym	9044	930	10,3
produkcyjnym	32090	2934	9,1
poprodukcyjnym	9247	704	7,6

## LUDNOŚĆ

Ludność według płci i wieku w 2017 r.



## Migracje ludności na pobyt stały



<sup>a</sup> Dane dotyczą obiektów posiadających 10 i więcej miejsc noclegowych. <sup>b</sup> Bez podmiotów gospodarczych o liczbie pracujących do 9 osób oraz gospodarstw indywidualnych w rolnictwie. <sup>c</sup> W przypadku migracji zagranicznych dane dotyczą 2014 r.

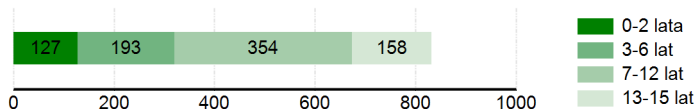


## WYCHOWANIE I EDUKACJA

Żłobki	2015	2016	2017
Żłobki i kluby dziecięce	-	-	-
Dzieci przebywające w żłobkach i klubach dziecięcych (w ciągu roku)	-	-	-

Edukacja	2015/16	2016/17	2017/18
Placówki wychowania przedszkolnego	7	7	5
w tym przedszkola	3	3	3
Miejsca w przedszkolach	190	175	175
Dzieci w placówkach wychowania przedszkolnego	128	142	157
w tym w przedszkolach	104	112	128
Szkoły podstawowe	4	4	4
Uczniowie szkół podstawowych	336	315	345
Gimnazja	2	2	-
Uczniowie szkół gimnazjalnych	143	128	82
Liczba uczniów przypadająca na 1 oddział w szkołach:			
podstawowych	17	15	14
gimnazjalnych	24	21	21

Ludność według grup wieku w 2017 r.

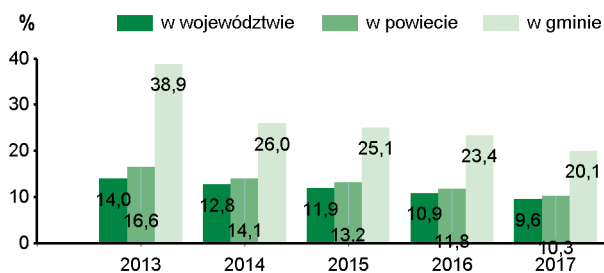


## ZDROWIE, POMOC SPOŁECZNA

2017	Powiat	Gmina
Liczba osób przypadających na 1 przychodnię	2099	1523
Przychodnie	24	3
Porady podstawowej opieki zdrowotnej udzielone na 1 mieszkańca	4,8	4,0

W 2017 r. wydatki na pomoc społeczną i pozostałe zadania w zakresie polityki społecznej wyniosły **1885,6** tys. zł.

Udział osób korzystających ze środowiskowej pomocy społecznej w ludności ogółem



Świadczenie wychowawcze RODZINA 500+ w 2017 r.	Powiat	Gmina
Przeciętna miesięczna:		
liczba rodzin pobierających świadczenie	3426	341
liczba dzieci, na które rodziny otrzymują świadczenie	5408	588
Wpłaty świadczeń w tys. zł	32841,0	3533,5

W 2017 r. wydatki na przeciwdziałanie alkoholizmowi wyniosły **48** tys. zł.

## KULTURA, SPORT

Biblioteki w 2017 r.	Powiat	Gmina
Biblioteki i filie	12	3
Czytelnice w bibliotekach publicznych	6123	284
Wypożyczenia księgozbioru na 1 czytelnika w wol.	17	10

Instytucje kultury <sup>a</sup> w 2017 r.	Powiat	Gmina
<b>O G Ó Ł E M</b>	<b>4</b>	<b>1</b>
Imprezy	516	103
uczestnicy imprez	138980	11700
Grupy artystyczne	19	-
członkowie	297	-
Koła/kluby/sekcje	17	-
członkowie	388	-

<sup>a</sup> Centra, domy i ośrodki kultury, kluby i świetlice.

Kluby sportowe w 2016 r.	Powiat	Gmina
<b>O G Ó Ł E M</b>	<b>18</b>	<b>1</b>
Członkowie	964	130
Ćwiczący	1163	117
Trenerzy	22	1
Instruktorzy sportowi	19	-

## RYNEK PRACY<sup>a</sup>

2017	Powiat	Gmina
Pracujący <sup>b</sup>	9232	292
Bezrobotni zarejestrowani	2061	237
w tym kobiety w %	47,6	49,4
Udział bezrobotnych zarejestrowanych w liczbie ludności w wieku produkcyjnym w %	6,4	8,1
Udział zarejestrowanych bezrobotnych kobiet w liczbie kobiet w wieku produkcyjnym w %	6,6	8,9

<sup>a</sup> Stan w dniu 31 XII. <sup>b</sup> Bez podmiotów gospodarczych o liczbie pracujących do 9 osób oraz gospodarstw indywidualnych w rolnictwie.

## ŚRODOWISKO

Leśnictwo w 2017 r.	
Powierzchnia lasów ogółem w ha	5627
w tym lasy publiczne	5074
w tym własność gminy	3
Lesistość w %	30,5

Gospodarka ściekowa i odpady w 2017 r.	
Oczyszczalnie ścieków	3
Ludność korzystająca z oczyszczalni ścieków	2750
Gromadzenie i wywóz nieczystości ciekłych:	
zbiorniki bezodpływowe	477
oczyszczalnie przydomowe	7
Odpady komunalne zebrane w t (w ciągu roku)	921
w tym z gospodarstw domowych	770

# GMINA WIEJSKA SORKWITY NA TLE GMIN POWIATU I WOJEWÓDZTWA W 2017 R.

Lokata gminy w powiecie

1

10

Lokata gminy w województwie

WYSZCZEGÓLNIENIE	Ludność na 1 km <sup>2</sup>		Kobiety na 100 mężczyzn <sup>a</sup>		Saldo migracji na 1000 ludności		Dochody własne budżetu gminy <sup>b</sup>		Środki w dochodach budżetu gminy na finansowanie i współfinansowanie programów i projektów unijnych <sup>b</sup>		Wydatki budżetu gminy <sup>b</sup>		Dzieci w przedszkolach na 100 miejsc <sup>a</sup>		Przeciętna powierzchnia użytkowa 1 mieszkania w zasobach mieszkaniowych		Odsetek ludności korzystającej z instalacji			Podmioty gospodarki narodowej w rejestrze REGON na 10 tys. ludności				
																	wodociągowej	kanalizacyjnej	gazowej					
na 1 mieszkańca																								
SORKWITY (GM.WIEJSKA)	4	79	2	66	5	80	5	81	4	71	2	44	1	10	3	19	5	35	5	100	4	61	5	59
MIKOŁAJKI (GM.MIEJSKO-WIEJSKA)	2	58	4	86	4	52	1	2	1	3	1	21	2	36	4	55	3	27	2	19	2	26	2	12
MRĄGOWO (GM.MIEJSKA)	1	11	5	107	1	30	2	13	3	67	5	101	3	58	5	103	2	6	1	2	1	8	1	6
MRĄGOWO (GM.WIEJSKA)	3	72	3	80	3	44	3	40	-	-	4	88	-	-	1	10	1	1	4	82	3	50	3	36
PIECKI (GM.WIEJSKA)	5	85	1	49	2	33	4	77	2	57	3	84	4	71	2	18	4	32	3	63	-	-	4	49



WIĘCEJ DANYCH: Bank Danych Lokalnych  
[bdl.stat.gov.pl](http://bdl.stat.gov.pl)

<sup>a</sup> Najmniejsza wartość została oznaczona jako lokata 1, natomiast największa – jako ostatnia lokata spośród zestawionych jednostek.  
<sup>b</sup> Bez gmin mających również status miasta na prawach powiatu.