

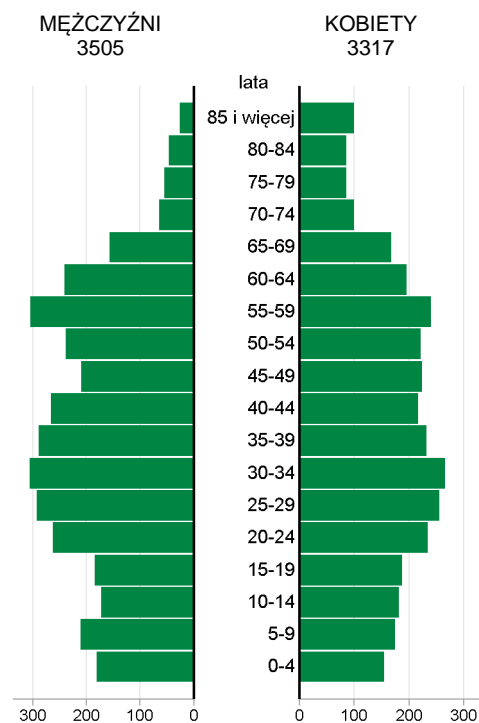
# GMINA WIEJSKA LIDZBARK WARMIŃSKI POWIAT LIDZBARSKI

2017	Liczba	mięscowości	57
		sołectw	40
	Powierzchnia w km <sup>2</sup>		373

Wybrane dane statystyczne	2015	2016	2017	Powiat 2017
Ludność	6771	6813	6822	41840
Ludność na 1 km <sup>2</sup>	18	18	18	45
Kobiety na 100 mężczyzn	95	95	95	103
Ludność w wieku nieprodukcyjnym na 100 osób w wieku produkcyjnym	51,8	52,8	53,0	60,2
Dochody ogółem budżetu gminy na 1 mieszkańca w zł	3269	3990	4089	4476
Wydatki ogółem budżetu gminy na 1 mieszkańca w zł	3175	3870	4405	4558
Turystyczne obiekty noclegowe <sup>a</sup>	3	3	7	14
Mieszkania oddane do użytkowania na 10 tys. ludności	24	32	15	16
Pracujący <sup>b</sup> na 1000 ludności	52	61	66	144
Udział bezrobotnych zarejestrowanych w liczbie ludności w wieku produkcyjnym (w %)	11,8	10,5	8,6	8,8
Ludność - w % ogółu ludności - korzystająca z instalacji:				
wodociągowej	77,3	77,3	77,3	93,7
kanalizacyjnej	9,8	9,8	8,5	63,3
gazowej	0,2	0,3	0,3	23,8
Podmioty gospodarki narodowej w rejestrze REGON na 10 tys. ludności w wieku produkcyjnym	765	780	801	1371

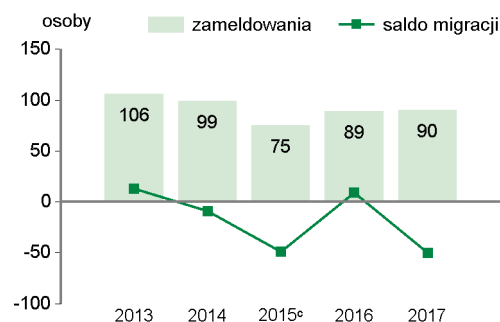
## LUDNOŚĆ

Ludność według płci i wieku w 2017 r.



Wybrane dane demograficzne w 2017 r.	Powiat	Gmina	Powiat=100
Ludność	41840	6822	16,3
w tym kobiety	21233	3317	15,6
Urodzenia żywe	408	84	20,6
Zgony	456	62	13,6
Przyrost naturalny	-48	22	x
Saldo migracji ogółem	-184	-50	x
Ludność w wieku:			
przedprodukcyjnym	7449	1282	17,2
produkcyjnym	26124	4458	17,1
poprodukcyjnym	8267	1082	13,1

Migracje ludności na pobyt stały



<sup>a</sup> Dane dotyczą obiektów posiadających 10 i więcej miejsc noclegowych. <sup>b</sup> Bez podmiotów gospodarczych o liczbie pracujących do 9 osób oraz gospodarstw indywidualnych w rolnictwie. <sup>c</sup> W przypadku migracji zagranicznych dane dotyczą 2014 r.




## WYCHOWANIE I EDUKACJA

Żłobki	2015	2016	2017
Żłobki i kluby dziecięce	-	-	-
Dzieci przebywające w żłobkach i klubach dziecięcych (w ciągu roku)	-	-	-

Edukacja	2015/16	2016/17	2017/18
Placówki wychowania przedszkolnego	4	4	4
w tym przedszkola	-	-	-
Miejsca w przedszkolach	-	-	-
Dzieci w placówkach wychowania przedszkolnego	121	121	112
w tym w przedszkolach	-	-	-
Szkoły podstawowe	4	4	4
Uczniowie szkół podstawowych	317	274	321
Gimnazja	2	2	-
Uczniowie szkół gimnazjalnych	137	133	94
Liczba uczniów przypadająca na 1 oddział w szkołach:			
podstawowych	14	12	11
gimnazjalnych	17	17	16

Ludność według grup wieku w 2017 r.

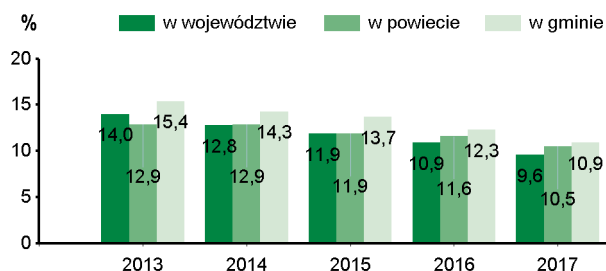


## ZDROWIE, POMOC SPOŁECZNA

2017	Powiat	Gmina
Liczba osób przypadających na 1 przychodnię	1992	6822
Przychodnie	21	1
Porady podstawowej opieki zdrowotnej udzielone na 1 mieszkańca	4,1	3,6

W 2017 r. wydatki na pomoc społeczną i pozostałe zadania w zakresie polityki społecznej wyniosły **1900,8** tys. zł.

Udział osób korzystających ze środowiskowej pomocy społecznej w ludności ogółem



Świadczenie wychowawcze RODZINA 500+ w 2017 r.	Powiat	Gmina
Przeciętna miesięczna:		
liczba rodzin pobierających świadczenie	2829	500
liczba dzieci, na które rodziny otrzymują świadczenie	4367	811
Wpłaty świadczeń w tys. zł	26503,5	4912,6

W 2017 r. wydatki na przeciwdziałanie alkoholizmowi wyniosły **35** tys. zł.

## KULTURA, SPORT

Biblioteki w 2017 r.	Powiat	Gmina
Biblioteki i filie	11	3
Czytelnice w bibliotekach publicznych	6592	856
Wypożyczenia księgozbioru na 1 czytelnika w wol.	23	35

Instytucje kultury <sup>a</sup> w 2017 r.	Powiat	Gmina
<b>O G Ó Ł E M</b>	<b>3</b>	<b>1</b>
Imprezy	130	21
uczestnicy imprez	22345	1800
Grupy artystyczne	19	6
członkowie	432	92
Koła/kluby/sekcje	32	3
członkowie	942	40

<sup>a</sup> Centra, domy i ośrodki kultury, kluby i świetlice.

Kluby sportowe w 2016 r.	Powiat	Gmina
<b>O G Ó Ł E M</b>	<b>15</b>	<b>1</b>
Członkowie	703	3
Ćwiczący	804	3
Trenerzy	18	1
Instruktorzy sportowi	16	-

## RYNEK PRACY<sup>a</sup>

2017	Powiat	Gmina
Pracujący <sup>b</sup>	6041	453
Bezrobotni zarejestrowani	2297	384
w tym kobiety w %	58,4	54,9
Udział bezrobotnych zarejestrowanych w liczbie ludności w wieku produkcyjnym w %	8,8	8,6
Udział zarejestrowanych bezrobotnych kobiet w liczbie kobiet w wieku produkcyjnym w %	11,2	10,7

<sup>a</sup> Stan w dniu 31 XII. <sup>b</sup> Bez podmiotów gospodarczych o liczbie pracujących do 9 osób oraz gospodarstw indywidualnych w rolnictwie.

## ŚRODOWISKO

Leśnictwo w 2017 r.	
Powierzchnia lasów ogółem w ha	12125
w tym lasy publiczne	11039
w tym własność gminy	51
Lesistość w %	32,6

Gospodarka ściekowa i odpady w 2017 r.	
Oczyszczalnie ścieków	2
Ludność korzystająca z oczyszczalni ścieków	911
Gromadzenie i wywóz nieczystości ciekłych:	
zbiorniki bezodpływowe	660
oczyszczalnie przydomowe	103
Odpady komunalne zebrane w t (w ciągu roku)	887
w tym z gospodarstw domowych	782

# GMINA WIEJSKA LIDZBARK WARMIŃSKI NA TLE GMIN POWIATU I WOJEWÓDZTWA W 2017 R.

Lokata gminy w powiecie

1

10

Lokata gminy w województwie

WYSZCZEGÓLNIENIE	Ludność na 1 km <sup>2</sup>		Kobiety na 100 mężczyzn <sup>a</sup>		Saldo migracji na 1000 ludności		Dochody własne budżetu gminy <sup>b</sup>		Środki w dochodach budżetu gminy na finansowanie i współ-finansowanie programów i projektów unijnych <sup>b</sup>		Wydatki budżetu gminy <sup>b</sup>		Dzieci w przedszkolach na 100 miejsc <sup>a</sup>		Przeciętna powierzchnia użytkowa 1 mieszkania w zasobach mieszkaniowych		Odsetek ludności korzystającej z instalacji			Podmioty gospodarki narodowej w rejestrze REGON na 10 tys. ludności				
																	wodociągowej	kanalizacyjnej	gazowej					
na 1 mieszkańca																								
LIDZBARK WARMIŃSKI (GM.WIEJSKA)	5	105	1	11	4	86	4	70	5	91	4	70	-	-	2	28	5	109	4	113	3	57	4	83
KIWITY (GM.WIEJSKA)	4	92	2	14	5	112	3	62	3	36	3	50	-	-	1	11	4	93	4	113	-	-	5	95
LIDZBARK WARMIŃSKI (GM.MIEJSKA)	1	14	5	108	2	45	1	12	2	9	2	42	2	64	5	111	1	25	1	16	1	13	1	8
LUBOMINO (GM.WIEJSKA)	3	85	3	17	3	60	5	90	1	4	1	22	3	84	3	33	3	44	3	80	2	45	3	76
ORNETA (GM.MIEJSKO-WIEJSKA)	2	31	4	100	1	36	2	53	4	60	5	89	1	58	4	104	2	30	2	27	-	-	2	14



WIĘCEJ DANYCH: Bank Danych Lokalnych  
[bdl.stat.gov.pl](http://bdl.stat.gov.pl)

<sup>a</sup> Najmniejsza wartość została oznaczona jako lokata 1, natomiast największa – jako ostatnia lokata spośród zestawionych jednostek.  
<sup>b</sup> Bez gmin mających również status miasta na prawach powiatu.