

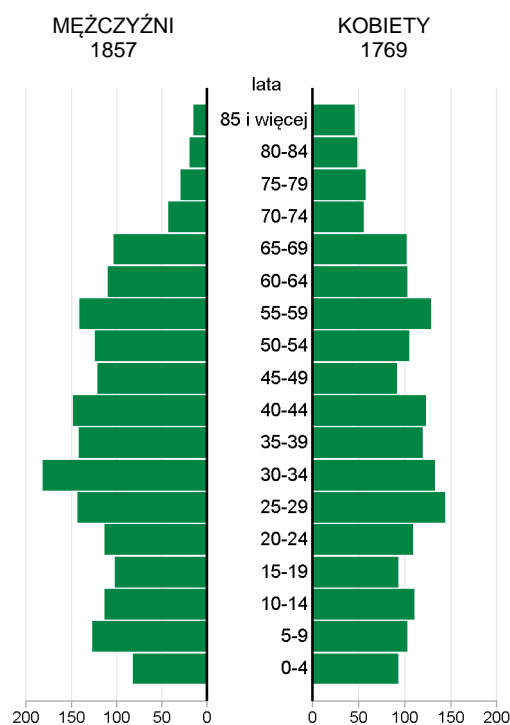
GMINA WIEJSKA LUBOMINO POWIAT LIDZBARSKI

2017	Liczba	miejsowości	19
		sołectw	13
	Powierzchnia w km ²		149

Wybrane dane statystyczne	2015	2016	2017	Powiat 2017
Ludność	3634	3634	3626	41840
Ludność na 1 km ²	24	24	24	45
Kobiety na 100 mężczyzn	94	95	95	103
Ludność w wieku nieprodukcyjnym na 100 osób w wieku produkcyjnym	57,0	58,8	61,0	60,2
Dochody ogółem budżetu gminy na 1 mieszkańca w zł	3788	4317	5210	4476
Wydatki ogółem budżetu gminy na 1 mieszkańca w zł	3885	4199	4994	4558
Turystyczne obiekty noclegowe ^a	-	-	-	14
Mieszkania oddane do użytkowania na 10 tys. ludności	14	16	8	16
Pracujący ^b na 1000 ludności	73	73	84	144
Udział bezrobotnych zarejestrowanych w liczbie ludności w wieku produkcyjnym (w %)	12,8	11,9	10,8	8,8
Ludność - w % ogółu ludności - korzystająca z instalacji:				
wodociągowej	96,7	96,7	96,7	93,7
kanalizacyjnej	40,0	40,0	38,9	63,3
gazowej	3,5	3,5	3,8	23,8
Podmioty gospodarki narodowej w rejestrze REGON na 10 tys. ludności w wieku produkcyjnym	933	874	915	1371

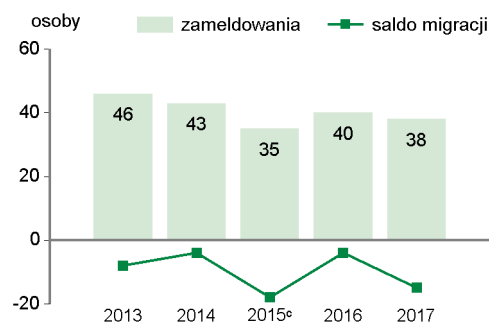
LUDNOŚĆ

Ludność według płci i wieku w 2017 r.



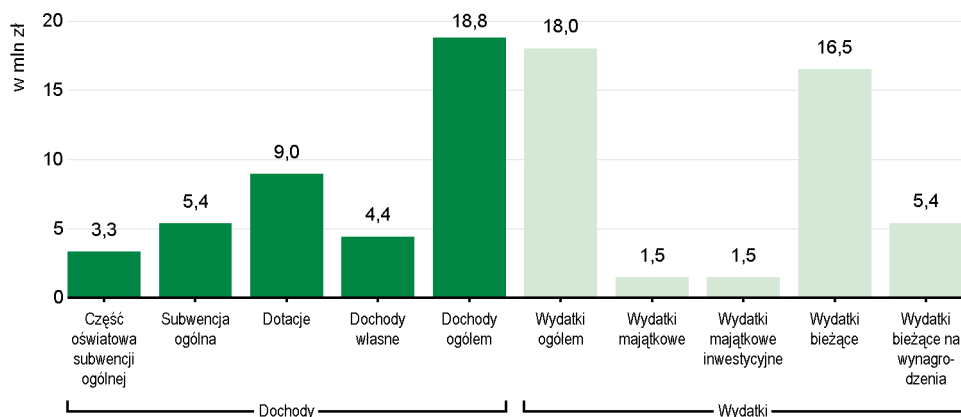
Wybrane dane demograficzne w 2017 r.	Powiat	Gmina	Powiat=100
Ludność	41840	3626	8,7
w tym kobiety	21233	1769	8,3
Urodzenia żywe	408	34	8,3
Zgony	456	35	7,7
Przyrost naturalny	-48	-1	x
Saldo migracji ogółem	-184	-15	x
Ludność w wieku:			
przedprodukcyjnym	7449	751	10,1
produkcyjnym	26124	2252	8,6
poprodukcyjnym	8267	623	7,5

Migracje ludności na pobyt stały



^a Dane dotyczą obiektów posiadających 10 i więcej miejsc noclegowych. ^b Bez podmiotów gospodarczych o liczbie pracujących do 9 osób oraz gospodarstw indywidualnych w rolnictwie. ^c W przypadku migracji zagranicznych dane dotyczą 2014 r.

Dochody i wydatki budżetu gminy według rodzajów w 2017 r.



Środki w dochodach budżetu gminy na finansowanie i współfinansowanie programów i projektów unijnych w 2017 r.

1,8
mln zł

W 2017 r. wydatki na oświatę i wychowanie wyniosły **4888** tys. zł.

Struktura dochodów budżetu gminy według działów	2015	2016	2017
OGÓŁEM	100,0	100,0	100,0
Rolnictwo i łowiectwo	3,1	3,4	3,2
Transport i łączność	7,3	2,2	3,6
Gospodarka mieszkaniowa	0,7	0,7	0,4
Administracja publiczna	0,2	0,2	0,3
Bezpieczeństwo publiczne i ochrona przeciwpożarowa	-	0,2	0,1
Różne rozliczenia	34,9	32,6	35,2
Oświata i wychowanie	1,3	1,2	2,2
Pomoc społeczna	21,6	35,3	8,5
Pozostałe zadania w zakresie polityki społecznej	1,0	-	-
Edukacyjna opieka wychowawcza	0,8	0,7	0,5
Rodzina	x	x	24,7
Gospodarka komunalna i ochrona środowiska	4,7	3,8	3,5
Kultura i ochrona dziedzictwa narodowego	1,2	0,0	0,1
Kultura fizyczna	0,0	0,0	0,0
Dochody od osób prawnych, od osób fizycznych i od innych jednostek nieposiadających osobowości prawnej	23,0	19,6	17,9
Pozostałe	0,2	0,1	0,0

Struktura wydatków budżetu gminy według działów	2015	2016	2017
OGÓŁEM	100,0	100,0	100,0
Rolnictwo i łowiectwo	3,2	4,1	3,5
Transport i łączność	16,9	4,8	8,0
Gospodarka mieszkaniowa	1,5	0,4	0,4
Administracja publiczna	12,1	12,2	10,8
Bezpieczeństwo publiczne i ochrona przeciwpożarowa	0,8	0,9	1,0
Różne rozliczenia	-	-	4,2
Oświata i wychowanie	29,3	28,7	27,1
Pomoc społeczna	24,2	39,7	11,2
Pozostałe zadania w zakresie polityki społecznej	1,3	-	-
Edukacyjna opieka wychowawcza	1,0	0,9	0,8
Rodzina	x	x	25,9
Gospodarka komunalna i ochrona środowiska	6,0	4,9	4,4
Kultura i ochrona dziedzictwa narodowego	2,2	2,0	1,7
Kultura fizyczna	0,6	0,7	0,6
Działalność usługowa	0,0	0,0	0,0
Ochrona zdrowia	0,3	0,2	0,2
Pozostałe	0,6	0,5	0,2

REGON

Podmioty gospodarki narodowej w rejestrze REGON w 2017 r.	Powiat	Gmina
OGÓŁEM	3582	206
w tym w sektorze: rolniczym	106	17
przemysłowym	337	34
budowlanym	429	30
na 10 tys. ludności	856	568
Osoby fizyczne prowadzące działalność gospodarczą na 10 tys. ludności	554	389

MIESZKANIA

Mieszkania oddane do użytkowania	2016	2017
OGÓŁEM	6	3
w tym:		
indywidualne	6	3
przeznaczone na sprzedaż lub wynajem	-	-

Zasoby mieszkaniowe	2016	2017
Mieszkania ^a	1107	1109
Przeciętna powierzchnia użytkowa ^a 1 mieszkania w m ²	80,5	80,6
Liczba wypłaconych dodatków mieszkaniowych	153	147
Zaległości w opłatach za mieszkanie w zasobach gminnych w tys. zł	-	.

^a Na podstawie bilansów zasobów mieszkaniowych.

Długość ścieżek rowerowych w 2017 r.

- km

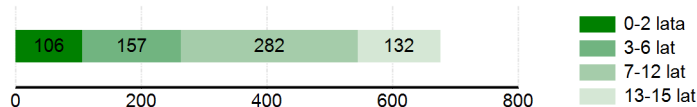


WYCHOWANIE I EDUKACJA

Żłobki	2015	2016	2017
Żłobki i kluby dziecięce	-	-	-
Dzieci przebywające w żłobkach i klubach dziecięcych (w ciągu roku)	-	-	-

Edukacja	2015/16	2016/17	2017/18
Placówki wychowania przedszkolnego	2	2	2
w tym przedszkola	1	1	1
Miejsca w przedszkolach	70	72	72
Dzieci w placówkach wychowania przedszkolnego	92	106	112
w tym w przedszkolach	65	94	102
Szkoły podstawowe	2	2	2
Uczniowie szkół podstawowych	269	246	273
Gimnazja	1	1	-
Uczniowie szkół gimnazjalnych	111	104	76
Liczba uczniów przypadająca na 1 oddział w szkołach:			
podstawowych	16	15	16
gimnazjalnych	22	21	19

Ludność według grup wieku w 2017 r.

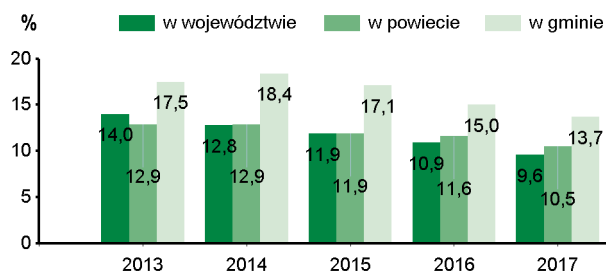


ZDROWIE, POMOC SPOŁECZNA

2017	Powiat	Gmina
Liczba osób przypadających na 1 przychodnię	1992	1813
Przychodnie	21	2
Porady podstawowej opieki zdrowotnej udzielone na 1 mieszkańca	4,1	1,6

W 2017 r. wydatki na pomoc społeczną i pozostałe zadania w zakresie polityki społecznej wyniosły **2016,8** tys. zł.

Udział osób korzystających ze środowiskowej pomocy społecznej w ludności ogółem



Świadczenie wychowawcze RODZINA 500+ w 2017 r.	Powiat	Gmina
Przeciętna miesięczna:		
liczba rodzin pobierających świadczenie	2829	268
liczba dzieci, na które rodziny otrzymują świadczenie	4367	471
Wpłaty świadczeń w tys. zł	26503,5	2831,5

W 2017 r. wydatki na przeciwdziałanie alkoholizmowi wyniosły **17** tys. zł.

KULTURA, SPORT

Biblioteki w 2017 r.	Powiat	Gmina
Biblioteki i filie	11	3
Czytelnie w bibliotekach publicznych	6592	712
Wypożyczenia księgozbioru na 1 czytelnika w wol.	23	25

Instytucje kultury ^a w 2017 r.	Powiat	Gmina
O G Ó Ł E M	3	-
Imprezy	130	-
uczestnicy imprez	22345	-
Grupy artystyczne	19	-
członkowie	432	-
Koła/kluby/sekcje	32	-
członkowie	942	-

^a Centra, domy i ośrodki kultury, kluby i świetlice.

Kluby sportowe w 2016 r.	Powiat	Gmina
O G Ó Ł E M	15	2
Członkowie	703	78
Ćwiczący	804	78
Trenerzy	18	1
Instruktorzy sportowi	16	4

RYNEK PRACY^a

2017	Powiat	Gmina
Pracujący ^b	6041	303
Bezrobotni zarejestrowani	2297	243
w tym kobiety w %	58,4	56,4
Udział bezrobotnych zarejestrowanych w liczbie ludności w wieku produkcyjnym w %	8,8	10,8
Udział zarejestrowanych bezrobotnych kobiet w liczbie kobiet w wieku produkcyjnym w %	11,2	13,8

^a Stan w dniu 31 XII. ^b Bez podmiotów gospodarczych o liczbie pracujących do 9 osób oraz gospodarstw indywidualnych w rolnictwie.

ŚRODOWISKO

Leśnictwo w 2017 r.	
Powierzchnia lasów ogółem w ha	2677
w tym lasy publiczne	2485
Lesistość w %	17,9

Gospodarka ściekowa i odpady w 2017 r.	
Oczyszczalnie ścieków	3
Ludność korzystająca z oczyszczalni ścieków	2131
Gromadzenie i wywóz nieczystości ciekłych:	
zbiorniki bezodpływowe	163
oczyszczalnie przydomowe	27
Odpady komunalne zebrane w t (w ciągu roku)	639
w tym z gospodarstw domowych	576

GMINA WIEJSKA LUBOMINO NA TLE GMIN POWIATU I WOJEWÓDZTWA W 2017 R.

Lokata gminy w powiecie

1

10

Lokata gminy w województwie

WYSZCZEGÓLNIENIE	Ludność na 1 km ²		Kobiety na 100 mężczyzn ^a		Saldo migracji na 1000 ludności		Dochody własne budżetu gminy ^b				Wydatki budżetu gminy ^b		Dzieci w przedszkolach na 100 miejsc ^a		Przeciętna powierzchnia użytkowa 1 mieszkania w zasobach mieszkaniowych		Odsetek ludności korzystającej z instalacji				Podmioty gospodarki narodowej w rejestrze REGON na 10 tys. ludności			
							na 1 mieszkańca										wodociągowej	kanalizacyjnej	gazowej					
LUBOMINO (GM.WIEJSKA)	3	85	3	17	3	60	5	90	1	4	1	22	3	84	3	33	3	44	3	80	2	45	3	76
KIWITY (GM.WIEJSKA)	4	92	2	14	5	112	3	62	3	36	3	50	-	-	1	11	4	93	4	113	-	-	5	95
LIDZBARK WARMIŃSKI (GM.MIEJSKA)	1	14	5	108	2	45	1	12	2	9	2	42	2	64	5	111	1	25	1	16	1	13	1	8
LIDZBARK WARMIŃSKI (GM.WIEJSKA)	5	105	1	11	4	86	4	70	5	91	4	70	-	-	2	28	5	109	4	113	3	57	4	83
ORNETA (GM.MIEJSKO-WIEJSKA)	2	31	4	100	1	36	2	53	4	60	5	89	1	58	4	104	2	30	2	27	-	-	2	14



WIĘCEJ DANYCH: Bank Danych Lokalnych
bdl.stat.gov.pl

^a Najmniejsza wartość została oznaczona jako lokata 1, natomiast największa – jako ostatnia lokata spośród zestawionych jednostek.
^b Bez gmin mających również status miasta na prawach powiatu.