

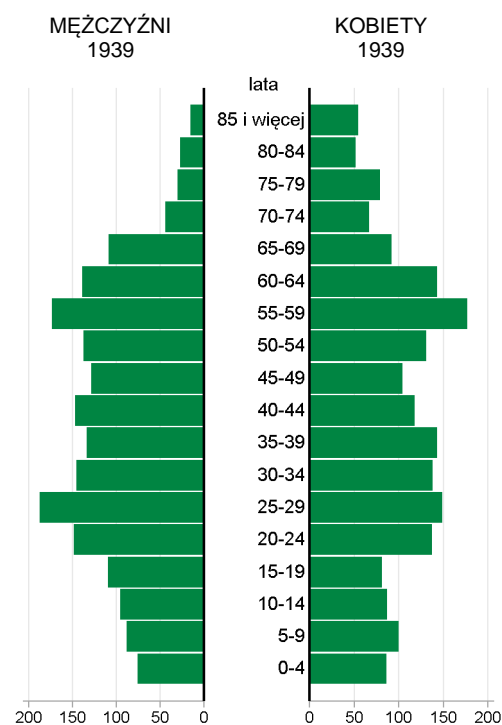
# GMINA WIEJSKA SROKOWO POWIAT KĘTRZYŃSKI

2017	Liczba	miejsowości	36
		sołectw	11
	Powierzchnia w km <sup>2</sup>		194

Wybrane dane statystyczne	2015	2016	2017	Powiat 2017
Ludność	3944	3923	3878	63470
Ludność na 1 km <sup>2</sup>	20	20	20	52
Kobiety na 100 mężczyzn	100	99	100	104
Ludność w wieku nieprodukcyjnym na 100 osób w wieku produkcyjnym	52,4	53,0	54,6	60,2
Dochody ogółem budżetu gminy na 1 mieszkańca w zł	3410	4252	4056	4167
Wydatki ogółem budżetu gminy na 1 mieszkańca w zł	3143	3950	4980	4372
Turystyczne obiekty noclegowe <sup>a</sup>	-	-	-	9
Mieszkania oddane do użytkowania na 10 tys. ludności	15	8	8	11
Pracujący <sup>b</sup> na 1000 ludności	57	63	55	142
Udział bezrobotnych zarejestrowanych w liczbie ludności w wieku produkcyjnym (w %)	15,1	13,6	10,8	8,7
Ludność - w % ogółu ludności - korzystająca z instalacji:				
wodociągowej	92,2	92,2	92,0	94,7
kanalizacyjnej	63,4	63,4	62,3	71,9
gazowej	31,0	32,1	31,8	49,7
Podmioty gospodarki narodowej w rejestrze REGON na 10 tys. ludności w wieku produkcyjnym	696	679	734	1157

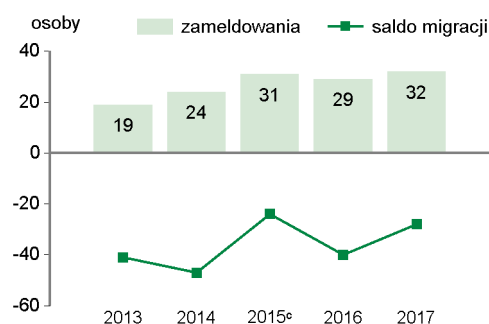
## LUDNOŚĆ

Ludność według płci i wieku w 2017 r.



Wybrane dane demograficzne w 2017 r.	Powiat	Gmina	Powiat=100
Ludność	63470	3878	6,1
w tym kobiety	32314	1939	6,0
Urodzenia żywe	562	26	4,6
Zgony	811	45	5,5
Przyrost naturalny	-249	-19	x
Saldo migracji ogółem	-344	-28	x
Ludność w wieku:			
przedprodukcyjnym	10860	657	6,0
produkcyjnym	39630	2508	6,3
poprodukcyjnym	12980	713	5,5

Migracje ludności na pobyt stały



<sup>a</sup> Dane dotyczą obiektów posiadających 10 i więcej miejsc noclegowych. <sup>b</sup> Bez podmiotów gospodarczych o liczbie pracujących do 9 osób oraz gospodarstw indywidualnych w rolnictwie. <sup>c</sup> W przypadku migracji zagranicznych dane dotyczą 2014 r.




## WYCHOWANIE I EDUKACJA

Żłobki	2015	2016	2017
Żłobki i kluby dziecięce	-	-	-
Dzieci przebywające w żłobkach i klubach dziecięcych (w ciągu roku)	-	-	-

Edukacja	2015/16	2016/17	2017/18
Placówki wychowania przedszkolnego	2	2	2
w tym przedszkola	-	-	-
Miejsca w przedszkolach	-	-	-
Dzieci w placówkach wychowania przedszkolnego	69	85	99
w tym w przedszkolach	-	-	-
Szkoły podstawowe	2	2	2
Uczniowie szkół podstawowych	198	187	194
Gimnazja	1	1	-
Uczniowie szkół gimnazjalnych	120	101	65
Liczba uczniów przypadająca na 1 oddział w szkołach:			
podstawowych	14	13	14
gimnazjalnych	20	17	16

Ludność według grup wieku w 2017 r.

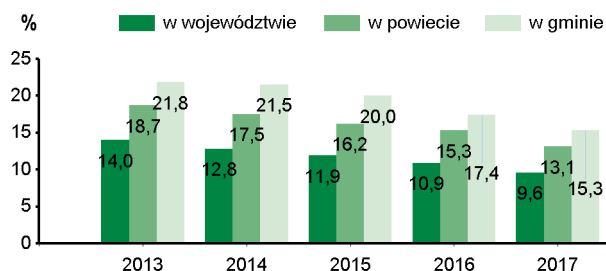


## ZDROWIE, POMOC SPOŁECZNA

2017	Powiat	Gmina
Liczba osób przypadających na 1 przychodnię	1763	1939
Przychodnie	36	2
Porady podstawowej opieki zdrowotnej udzielone na 1 mieszkańca	4,0	3,4

W 2017 r. wydatki na pomoc społeczną i pozostałe zadania w zakresie polityki społecznej wyniosły **1357,5** tys. zł.

Udział osób korzystających ze środowiskowej pomocy społecznej w ludności ogółem



Świadczenie wychowawcze RODZINA 500+ w 2017 r.	Powiat	Gmina
Przeciętna miesięczna:		
liczba rodzin pobierających świadczenie	4187	274
liczba dzieci, na które rodziny otrzymują świadczenie	6607	447
Wpłaty świadczeń w tys. zł	39838,9	2677,3

W 2017 r. wydatki na przeciwdziałanie alkoholizmowi wyniosły **31** tys. zł.

## KULTURA, SPORT

Biblioteki w 2017 r.	Powiat	Gmina
Biblioteki i filie	16	1
Czytelnie w bibliotekach publicznych	9097	407
Wypożyczenia księgozbioru na 1 czytelnika w wol.	20	16

Instytucje kultury <sup>a</sup> w 2017 r.	Powiat	Gmina
<b>O G Ó Ł E M</b>	<b>6</b>	<b>1</b>
Imprezy	457	33
uczestnicy imprez	100219	1750
Grupy artystyczne	68	9
członkowie	985	104
Koła/kluby/sekcje	51	11
członkowie	759	130

<sup>a</sup> Centra, domy i ośrodki kultury, kluby i świetlice.

Kluby sportowe w 2016 r.	Powiat	Gmina
<b>O G Ó Ł E M</b>	<b>21</b>	<b>1</b>
Członkowie	880	20
Ćwiczący	1307	30
Trenerzy	33	-
Instruktorzy sportowi	38	2

## RYNEK PRACY<sup>a</sup>

2017	Powiat	Gmina
Pracujący <sup>b</sup>	9036	214
Bezrobotni zarejestrowani	3461	271
w tym kobiety w %	51,0	54,6
Udział bezrobotnych zarejestrowanych w liczbie ludności w wieku produkcyjnym w %	8,7	10,8
Udział zarejestrowanych bezrobotnych kobiet w liczbie kobiet w wieku produkcyjnym w %	9,8	13,1

<sup>a</sup> Stan w dniu 31 XII. <sup>b</sup> Bez podmiotów gospodarczych o liczbie pracujących do 9 osób oraz gospodarstw indywidualnych w rolnictwie.

## ŚRODOWISKO

Leśnictwo w 2017 r.	
Powierzchnia lasów ogółem w ha	5225
w tym lasy publiczne	4960
Lesistość w %	26,9

Gospodarka ściekowa i odpady w 2017 r.	
Oczyszczalnie ścieków	1
Ludność korzystająca z oczyszczalni ścieków	2757
Gromadzenie i wywóz nieczystości ciekłych:	
zbiorniki bezodpływowe	89
oczyszczalnie przydomowe	13
Odpady komunalne zebrane w t (w ciągu roku)	799
w tym z gospodarstw domowych	639

# GMINA WIEJSKA SROKOWO NA TLE GMIN POWIATU I WOJEWÓDZTWA W 2017 R.

Lokata gminy w powiecie

1

10

Lokata gminy w województwie

WYSZCZEGÓLNIENIE	Ludność na 1 km <sup>2</sup>		Kobiety na 100 mężczyzn <sup>a</sup>		Saldo migracji na 1000 ludności		Dochody własne budżetu gminy <sup>b</sup>				Wydatki budżetu gminy <sup>b</sup>		Dzieci w przedszkolach na 100 miejsc <sup>a</sup>		Przeciętna powierzchnia użytkowa 1 mieszkania w zasobach mieszkaniowych		Odsetek ludności korzystającej z instalacji				Podmioty gospodarki narodowej w rejestrze REGON na 10 tys. ludności			
							na 1 mieszkańca										wodociągowej	kanalizacyjnej	gazowej					
<b>SROKOWO (GM.WIEJSKA)</b>	<b>6</b>	<b>97</b>	<b>4</b>	<b>66</b>	<b>2</b>	<b>84</b>	<b>6</b>	<b>100</b>	-	-	<b>4</b>	<b>23</b>	-	-	<b>1</b>	<b>81</b>	<b>4</b>	<b>69</b>	<b>3</b>	<b>48</b>	<b>3</b>	<b>28</b>	<b>5</b>	<b>99</b>
BARCIANY (GM.WIEJSKA)	5	95	2	23	6	116	4	65	2	28	3	18	4	71	4	105	6	103	5	69	6	53	6	112
KĘTRZYN (GM.MIEJSKA)	1	2	6	111	1	16	3	59	5	63	6	111	3	25	6	116	1	6	1	4	1	2	1	20
KĘTRZYN (GM.WIEJSKA)	4	65	1	9	4	99	2	54	3	32	1	13	-	-	2	91	5	96	6	89	5	49	3	71
KORSZE (GM.MIEJSKO-WIEJSKA)	3	40	3	59	5	105	1	17	1	27	2	17	2	22	5	109	2	13	4	62	4	46	4	95
RESZEL (GM.MIEJSKO-WIEJSKA)	2	38	5	99	3	93	5	71	4	46	5	97	1	2	3	98	3	60	2	43	2	14	2	40



WIĘCEJ DANYCH: [Bank Danych Lokalnych bdl.stat.gov.pl](http://bankdanych.gov.pl)

<sup>a</sup> Najmniejsza wartość została oznaczona jako lokata 1, natomiast największa – jako ostatnia lokata spośród zestawionych jednostek.  
<sup>b</sup> Bez gmin mających również status miasta na prawach powiatu.