2020 Statystyczne Vademecum Samorządowca

Urząd Statystyczny w Olsztynie

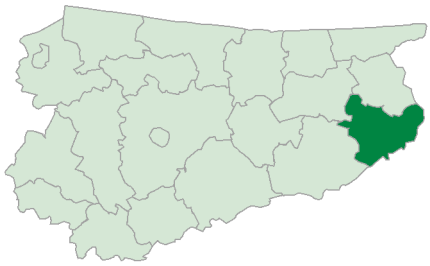

GMINA WIEJSKA KALINOWO
POWIAT EŁCKI

2019	Liczba	miejscowości	47
		sołectw	42
	Powierzchnia w km²		284

Wybrane dane statystyczne	2017	2018	2019	Powiat 2019
Ludność	6785	6774	6660	91560
Ludność na 1 km²	24	24	23	82
Kobiety na 100 mężczyzn	92	93	93	103
Ludność w wieku nieprodukcyjnym na 100 osób w wieku produkcyjnym	54,5	53,4	53,7	61,2
Dochody ogółem budżetu gminy na 1 mieszkańca w zł	4332	4707	5552	4960
Wydatki ogółem budżetu gminy na 1 mieszkańca w zł	4639	4919	5161	5112
Turystyczne obiekty noclegowe[a]	-	-	-	15
Mieszkania oddane do użytkowania na 10 tys. ludności	10	10	10	56
Pracujący[b] na 1000 ludności	47	46	45	198
Udział bezrobotnych zarejestrowanych w liczbie ludności w wieku produkcyjnym (w %)	9,2	7,8	7,0	6,2
Ludność – w % ogółu ludności – korzystająca z instalacji:				
wodociągowej	86,4	86,3	86,5	94,9
kanalizacyjnej	60,0	58,9	59,2	79,9
gazowej	0,4	0,4	0,4	44,9
Podmioty gospodarki narodowej w rejestrze REGON na 10 tys. ludności w wieku produkcyjnym	610	630	699	1325

Wybrane dane demograficzne w 2019 r.	Powiat	Gmina	Powiat=100
Ludność	91560	6660	7,3
w tym kobiety	46564	3209	6,9
Urodzenia żywe	897	61	6,8
Zgony	844	73	8,6
Przyrost naturalny	53	-12	.
Saldo migracji ogółem	115	-64	.
Ludność w wieku:			
przedprodukcyjnym	17962	1177	6,6
produkcyjnym	56794	4332	7,6
poprodukcyjnym	16804	1151	6,8

LUDNOŚĆ

Ludność według płci i grup wieku w 2019 r.

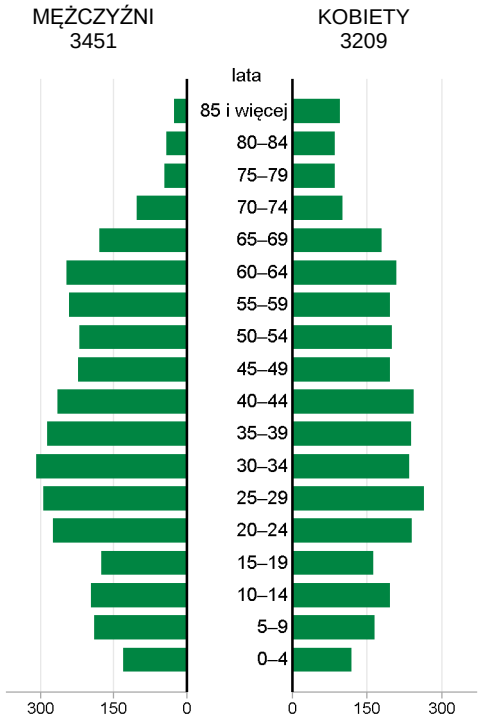

Migracje ludności na pobyt stały

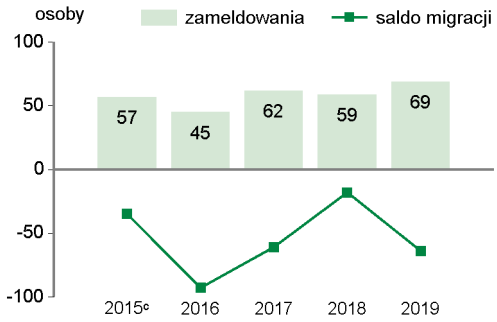

a Dane dotyczą obiektów posiadających 10 i więcej miejsc noclegowych. Stan w dniu 31 lipca. b Bez podmiotów gospodarczych o liczbie pracujących do 9 osób oraz gospodarstw indywidualnych w rolnictwie. c W przypadku migracji zagranicznych dane dotyczą 2014 r.

FINANSE PUBLICZNE

Dochody i wydatki budżetu gminy według rodzajów w 2019 r.

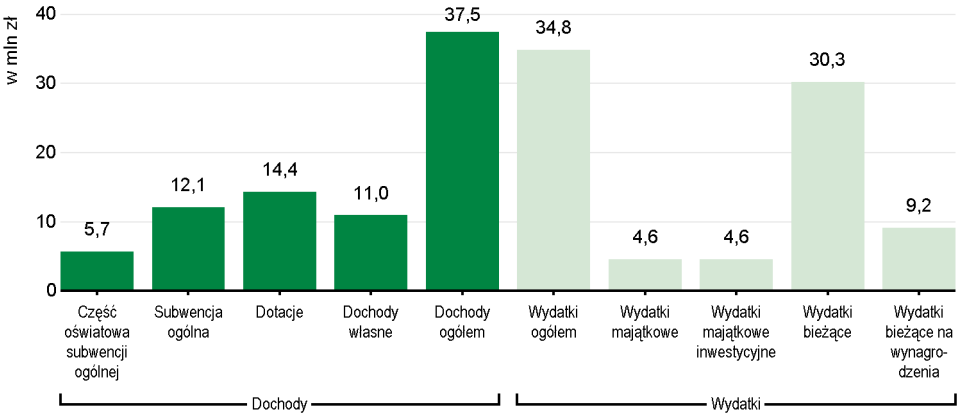

Środki w dochodach budżetu gminy na finansowanie i współfinansowanie programów i projektów unijnych w 2019 r.

3,3 mln zł

W 2019 r. wydatki w dziale "Oświata i wychowanie" wyniosły **10762** tys. zł

Struktura dochodów budżetu gminy według działów	2017	2018	2019
O G Ó Ł E M	**100,0**	**100,0**	**100,0**
Rolnictwo i łowiectwo	8,7	9,8	8,2
Transport i łączność	0,8	1,5	7,5
Gospodarka mieszkaniowa	0,9	0,9	0,6
Administracja publiczna	0,3	0,3	0,3
Bezpieczeństwo publiczne i ochrona przeciwpożarowa	-	0,1	-
Różne rozliczenia	37,1	35,7	32,6
Oświata i wychowanie	0,7	1,1	5,3
Pomoc społeczna	3,1	2,6	2,1
Pozostałe zadania w zakresie polityki społecznej	-	-	-
Edukacyjna opieka wychowawcza	0,9	0,7	0,6
Rodzina	26,3	23,8	21,5
Gospodarka komunalna i ochrona środowiska	2,6	2,6	2,6
Kultura i ochrona dziedzictwa narodowego	-	0,2	0,0
Kultura fizyczna	0,0	0,2	0,1
Dochody od osób prawnych, od osób fizycznych i od innych jednostek nieposiadających osobowości prawnej	16,3	17,8	16,0
Pozostałe	2,3	2,7	2,6

Struktura wydatków budżetu gminy według działów	2017	2018	2019
O G Ó Ł E M	**100,0**	**100,0**	**100,0**
Rolnictwo i łowiectwo	8,7	11,6	4,7
Transport i łączność	12,5	8,4	14,1
Gospodarka mieszkaniowa	1,4	1,1	1,2
Administracja publiczna	8,7	9,4	8,8
Bezpieczeństwo publiczne i ochrona przeciwpożarowa	0,4	0,5	0,5
Różne rozliczenia	-	-	-
Oświata i wychowanie	25,4	26,0	30,9
Pomoc społeczna	6,5	5,7	5,4
Pozostałe zadania w zakresie polityki społecznej	-	-	-
Edukacyjna opieka wychowawcza	1,3	1,3	1,3
Rodzina	24,9	23,1	23,4
Gospodarka komunalna i ochrona środowiska	4,1	4,4	4,2
Kultura i ochrona dziedzictwa narodowego	2,4	4,0	1,8
Kultura fizyczna	0,4	1,0	0,7
Działalność usługowa	0,8	0,3	0,4
Ochrona zdrowia	0,2	0,2	0,2
Pozostałe	2,3	3,0	2,4

REGON

Podmioty gospodarki narodowej w rejestrze REGON w 2019 r.	Powiat	Gmina
O G Ó Ł E M	**7523**	**303**
w tym w sektorze: rolniczym	155	29
przemysłowym	538	18
budowlanym	1236	85
na 10 tys. ludności	822	455
Osoby fizyczne prowadzące działalność gospodarczą na 10 tys. ludności	605	354

Długość ścieżek rowerowych w 2019 r.: **-** km

Udział powierzchni objętej obowiązującymi miejscowymi planami zagospodarowania przestrzennego w powierzchni ogółem w 2019 r. wyniósł **3,3**%

MIESZKANIA

Mieszkania oddane do użytkowania	2018	2019
O G Ó Ł E M	**7**	**7**
w tym: indywidualne[a]	7	5
przeznaczone na sprzedaż lub wynajem[b]	-	2

a Przeznaczone na użytek własny inwestora. b Łącznie z budownictwem indywidualnym przeznaczonym na sprzedaż lub wynajem.

Zasoby mieszkaniowe	2018	2019
Mieszkania[a]	1978	1985
Przeciętna powierzchnia użytkowa[a] 1 mieszkania w m²	81	81
Liczba wypłaconych dodatków mieszkaniowych	191	129
Zaległości w opłatach za mieszkanie w zasobach gminnych w tys. zł	8,0[b]	.

a Na podstawie bilansów zasobów mieszkaniowych. b Dane za okres od początku powstania zaległości do końca okresu sprawozdawczego.

WYCHOWANIE I EDUKACJA

Żłobki	2017	2018	2019
Żłobki i kluby dziecięce	-	-	-
Dzieci przebywające w żłobkach i klubach dziecięcych (w ciągu roku)	-	-	-

Edukacja	2017/18	2018/19	2019/20
Placówki wychowania przedszkolnego	4	4	4
w tym przedszkola	-	-	-
Miejsca w przedszkolach	-	-	-
Dzieci w placówkach wychowania przedszkolnego	127	144	138
w tym w przedszkolach	-	-	-
Szkoły podstawowe	4	4	4
Uczniowie szkół podstawowych	465	507	484
Gimnazja	-	-	-
Uczniowie szkół gimnazjalnych	129	51	-
Liczba uczniów przypadająca na 1 oddział w szkołach:			
podstawowych	14	14	12
gimnazjalnych	22	17	-

Ludność według wybranych grup wieku w 2019 r.

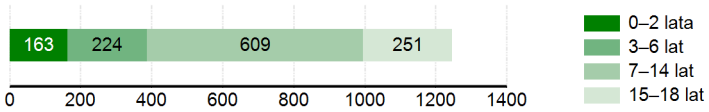

OCHRONA ZDROWIA I POMOC SPOŁECZNA

2019	Powiat	Gmina
Przychodnie	64	3
Liczba osób przypadających na 1 przychodnię	1431	2220
Porady podstawowej opieki zdrowotnej udzielone na 1 mieszkańca	4,2	4,2

W 2019 r. wydatki w działach "Pomoc społeczna" i "Pozostałe zadania w zakresie polityki społecznej" wyniosły **1881,7** tys. zł

Udział osób korzystających ze środowiskowej pomocy społecznej w ludności ogółem

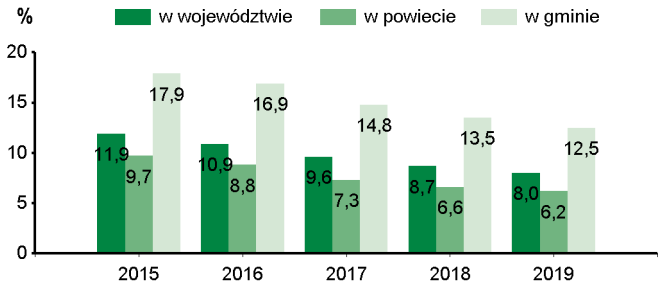

Świadczenie wychowawcze RODZINA 500+ w 2019 r.	Powiat	Gmina
Przeciętna miesięczna liczba :		
rodzin pobierających świadczenie[a]	5854	393
dzieci, na które rodziny pobierają świadczenie:		
od 1 stycznia do 30 czerwca	9337	733
od 1 lipca do 31 grudnia	14779	943
Wypłaty świadczeń w tys. zł	75155,6	5205,9

a Dane dotyczą okresu od 1 stycznia do 30 czerwca.

W 2019 r. wydatki na przeciwdziałanie alkoholizmowi wyniosły **67** tys. zł

KULTURA, SPORT

Biblioteki w 2019 r.	Powiat	Gmina
Biblioteki i filie	9	2
Czytelnicy w bibliotekach publicznych	9372	383
Wypożyczenia księgozbioru na 1 czytelnika w wol.	18	15

Instytucje kultury[a] w 2019 r.	Powiat	Gmina
Placówki	5	1
Imprezy	421	18
Uczestnicy imprez	110009	430
Grupy artystyczne	29	4
Członkowie grup artystycznych	466	40
Koła/kluby/sekcje	59	5
Członkowie kół/klubów/sekcji	666	52

a Centra, domy i ośrodki kultury, kluby i świetlice.

Kluby sportowe w 2018 r.	Powiat	Gmina
Kluby	38	1
Członkowie	2648	47
Ćwiczący	2722	30
Trenerzy	77	1
Instruktorzy sportowi	73	-

RYNEK PRACY

2019	Powiat	Gmina
Pracujący[a]	18174	299
Bezrobotni zarejestrowani	3503	302
w tym kobiety w %	55,4	52,0
Udział bezrobotnych zarejestrowanych w liczbie ludności w wieku produkcyjnym w %	6,2	7,0
Udział zarejestrowanych bezrobotnych kobiet w liczbie kobiet w wieku produkcyjnym w %	7,4	8,3

a Bez podmiotów gospodarczych o liczbie pracujących do 9 osób oraz gospodarstw indywidualnych w rolnictwie.

ŚRODOWISKO

Leśnictwo w 2019 r.	
Powierzchnia lasów ogółem w ha	5412
w tym lasy publiczne	4601
w tym własność gminy	2
Lesistość w %	19,0

Gospodarka ściekowa i odpady w 2019 r.	
Oczyszczalnie ścieków	3
Ludność korzystająca z oczyszczalni ścieków	2298
Gromadzenie i wywóz nieczystości ciekłych:	
nieczystości ciekłe bytowe odebrane w m^3 (w ciągu roku)	2200,5
zbiorniki bezodpływowe	471
oczyszczalnie przydomowe	167
Odpady komunalne zebrane w t (w ciągu roku)	1237
w tym z gospodarstw domowych	1157

Emisja zanieczyszczeń powietrza z zakładów szczególnie uciążliwych w 2019 r.	
Pyłowych w t	-
Gazowych w t	-

GMINA WIEJSKA KALINOWO NA TLE GMIN POWIATU I WOJEWÓDZTWA W 2019 R.

Lokata gminy w powiecie 1 10 Lokata gminy w województwie

WYSZCZEGÓLNIENIE	Ludność na 1 km²		Kobiety na 100 mężczyzn[a]		Saldo migracji na 1000 ludności		Dochody własne budżetu gminy[b] na 1 mieszkańca		Środki w dochodach budżetu gminy na finansowanie i współ-finansowanie programów i projektów unijnych[b] na 1 mieszkańca		Wydatki budżetu gminy[b] na 1 mieszkańca		Dzieci w przed-szkolach na 100 miejsc[a]		Przeciętna powierzchnia użytkowa 1 mieszkania w zasobach mieszka-niowych		Odsetek ludności korzystającej z instalacji: wodocią-gowej		Odsetek ludności korzystającej z instalacji: kanaliza-cyjnej		Odsetek ludności korzystającej z instalacji: gazowej		Podmioty gospodarki narodowej w rejestrze REGON na 10 tys. ludności	
KALINOWO (GM.WIEJSKA)	**4**	**90**	**1**	**3**	**5**	**96**	**4**	**78**	**1**	**15**	**2**	**59**	**-**	**-**	**2**	**34**	**3**	**93**	**2**	**53**	**2**	**59**	**5**	**114**
EŁK (GM.MIEJSKA)	1	1	5	103	2	13	2	23	3	34	4	75	3	73	5	112	1	22	1	12	1	12	1	29
EŁK (GM.WIEJSKA)	2	59	2	6	1	3	1	6	4	86	1	23	1	31	1	12	4	99	3	56	3	65	2	39
PROSTKI (GM.WIEJSKA)	2	59	3	21	4	87	5	90	2	27	3	63	-	-	4	72	2	53	5	97	3	65	4	104
STARE JUCHY (GM.WIEJSKA)	5	100	4	29	3	84	3	66	5	90	5	92	2	72	2	34	5	102	4	91	3	65	3	90

WIĘCEJ DANYCH: Bank Danych Lokalnych bdl.stat.gov.pl

a Najmniejsza wartość została oznaczona jako lokata 1, natomiast największa – jako ostatnia lokata spośród zestawionych jednostek.
b Bez gmin mających również status miasta na prawach powiatu.