

Dział XIII. Leśnictwo i łowiectwo Chapter XIII. Forestry and hunting

TABL. 1 (107). **POWIERZCHNIA GRUNTÓW LEŚNYCH**

Stan w dniu 31 grudnia

FOREST LAND

As of 31 December

WYSZCZEGÓLNIENIE	2010	2015	2020	2021	SPECIFICATION
O G Ó Ł E M w ha	761394	773692	787063	787125	T O T A L in ha
Lasy	740765	753301	766866	767046	Forests
Publiczne	691339	694071	703346	703533	Public
własność Skarbu Państwa	687902	690416	699614	699754	owned by the State Treasury
w tym:					of which:
w zarządzie Lasów Państwowych	680758	684857	694171	694362	of which managed by the State Forests
własność gmin ^a	3437	3407	3378	3429	gmina ^a owned
pozostałe	.	248	354	349	other
Prywatne	49426	59230	63520	63514	Private
Grunty związane z gospodarką leśną	20629	20390	20197	20078	Land connected with silviculture
LESISTOŚĆ w %	30,6	31,2	31,7	31,7	FOREST COVER in %
UDZIAŁ POWIERZCHNI GRUNTÓW LEŚNYCH W POWIERZCHNI ŁĄDOWEJ WOJEWÓDZTWA w %	33,4	33,9	34,5	34,5	SHARE OF FOREST LAND IN LAND AREA OF THE VOIVODSHIP in %

a Dotyczy także gmin mających również status miasta na prawach powiatu.

a Including gminas which are also cities with powiat status.

Uwaga do wykresów 1 i 2

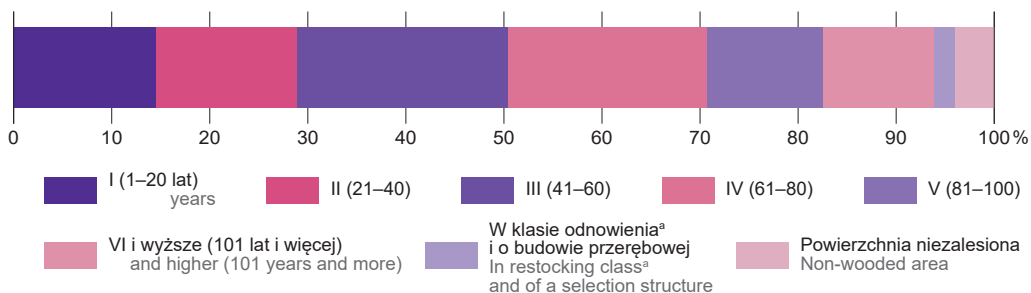
Dane opracowano na podstawie Wielkoobszarowej Inwentaryzacji Stanu Lasów przeprowadzonej w latach 2017–2021 przez Biuro Urządzania Lasu i Geodezji Leśnej.

Note to charts 1 and 2

Data prepared on the basis of the National Forest Inventory conducted in 2017–2021 by the Bureau for Forest Management and Geodesy.

WYKRES 1 (62). **POWIERZCHNIA LASÓW WEDŁUG KLAS WIEKU DRZEWOSTANÓW**

CHART 1 (62). **FOREST AREA BY AGE CLASSES OF TREE STANDS**

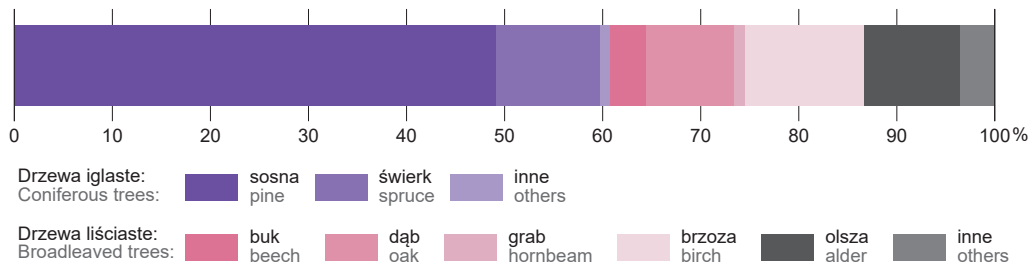


a Łącznie z klasą do odnowienia.

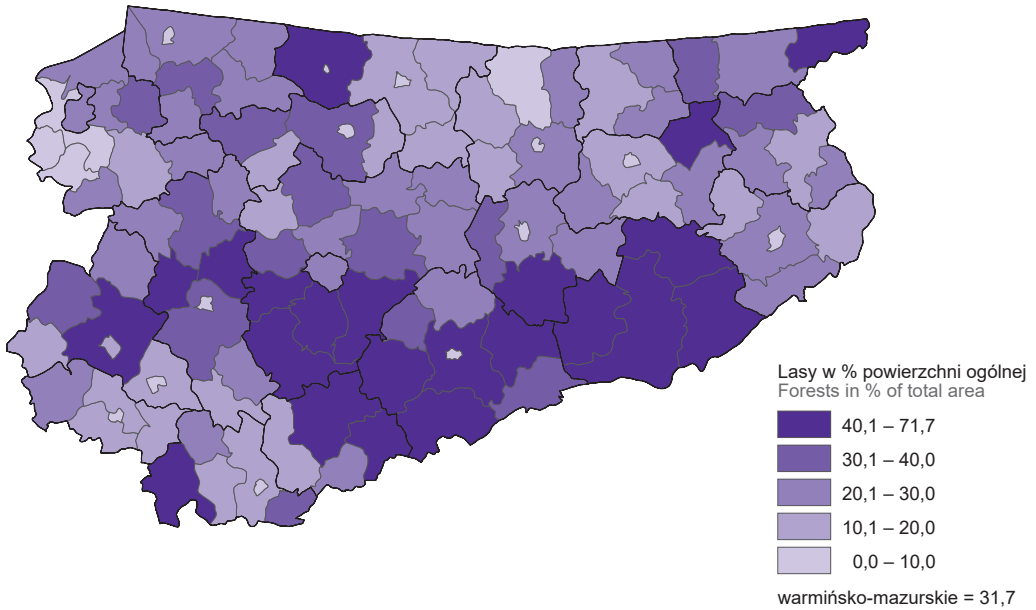
a Including class for restocking.

WYKRES 2 (63). **POWIERZCHNIA LASÓW WEDŁUG GATUNKÓW PANUJĄCYCH (przeważających) W DRZEWOSTANIE**

CHART 2 (63). **FOREST AREA BY DOMINANT (prevailing) SPECIES IN TREE STANDS**

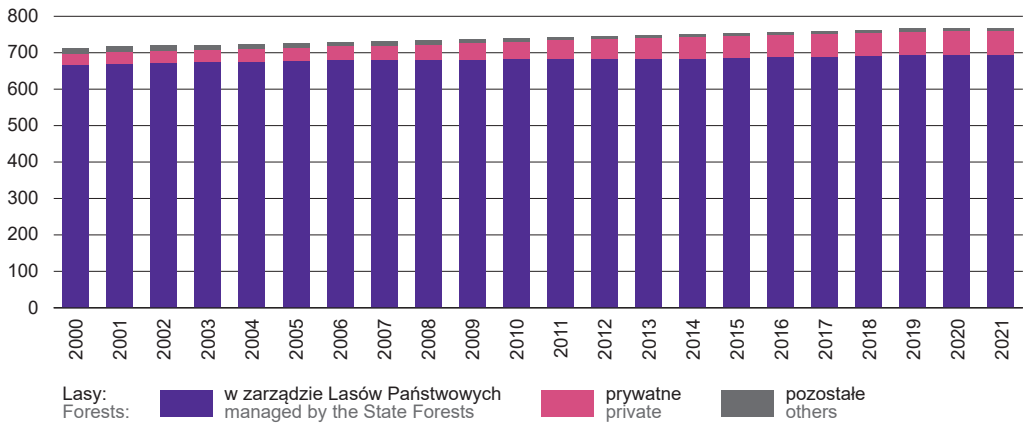


MAPA 1 (32). LESISTOŚĆ W 2021 R.
MAP 1 (32). FOREST COVER IN 2021



Powierzchnia lasów
Forest area

tys. ha
thousand hectares



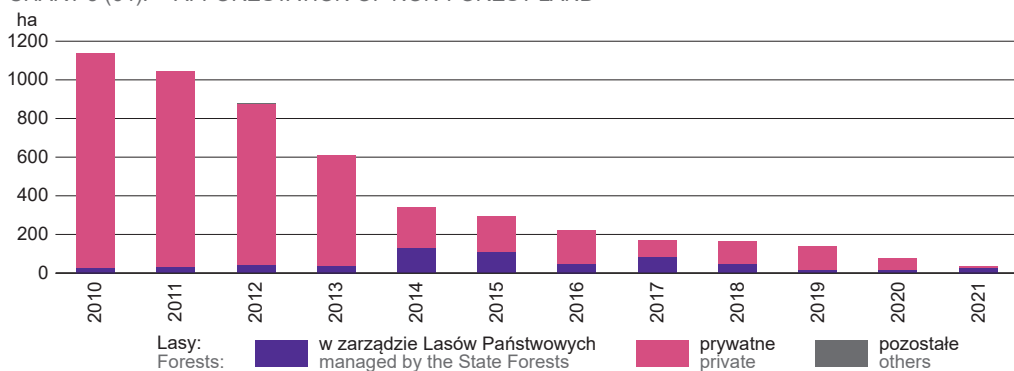
TABL. 2 (108). **ODNOWIENIA, ZALESIENIA I INNE PRACE HODOWLANE**
RENEWALS, AFFORESTATION AND OTHER SILVICULTURE OPERATIONS

WYSZCZEGÓLNIENIE	2010	2015	2020	2021				SPECIFICATION
				ogółem grand total	las publiczne public forests		lasy prywatne ^a private forests ^a	
					razem total	w tym własność Skarbu Państwa of which owned by the State Treasury		
w ha				in ha				
Odnowienia i zalesienia	4375	5072	4995	4992	4944	4944	48	Renewals and afforestation
odnowienia	3239	4780	4920	4958	4917	4917	41	renewals
sztuczne ^b	3089	3888	4109	4048	4021	4021	27	artificial ^b
naturalne	150	892	811	910	896	896	14	natural
zalesienia ^c	1136	292	75	33	27	27	7	afforestation ^c
Poprawki i uzupełnienia	413	323	388	323	313	311	10	Replantings and refillings
Pielęgnowanie lasu	25169	30640	27129	25688	24466	24438	1222	Forest tending
Powierzchnia objęta trzebieżami	45177	47632	39666	40659	38655	38580	2004	Area under thinning operations

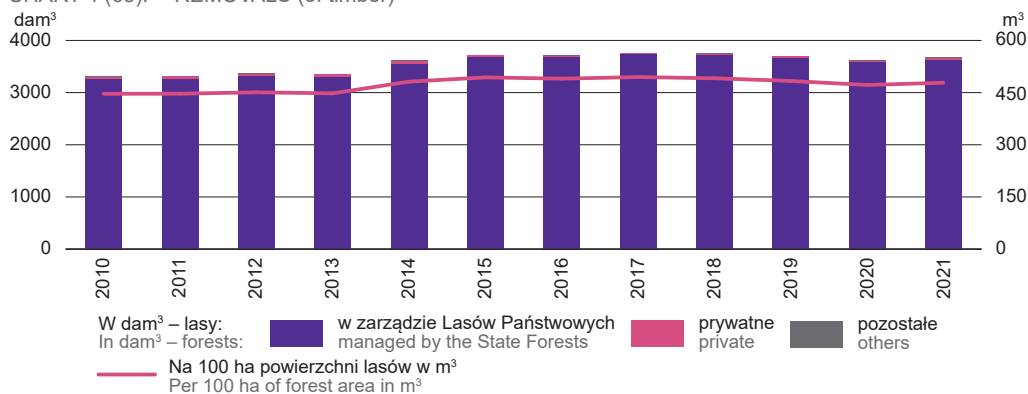
a Dane szacunkowe. b Łącznie z odnowieniami pod osłoną drzewostanów. c Użytków rolnych nieprzydatnych do produkcji rolnej i nieużytków określonych w miejscowym planie zagospodarowania przestrzennego lub decyzji o warunkach zabudowy i zagospodarowania terenu.

a Estimated data. b Including renewals under tree stand cover. c Agricultural land not suitable for agricultural production and wasteland designated for afforestation in a land development plan or a decision on building conditions and area development.

WYKRES 3 (64). **ZALESIENIA GRUNTÓW NIELEŚNYCH**
CHART 3 (64). AFFORESTATION OF NON-FOREST LAND



WYKRES 4 (65). **POZYSKANIE DREWNA (grubizny)^a**
CHART 4 (65). REMOVALS (of timber)



a Bez pozyskania drewna (grubizny) z zadrzewień; z wyłączeniem karpiny.
a Excluding (timber) removals from afforested areas; excluding stump wood.

TABL. 3 (109). **POZYSKANIE DREWNA^a**
REMOVALS^a

WYSZCZEGÓLNIENIE	2010	2015	2020	2021				SPECIFICATION
				ogółem grand total	las publiczne public forests		las prywatne private forests	
					razem total	w tym własność Skarbu Państwa of which owned by the State Treasury		
O G Ó Ł E M w dam³	3437,0	3857,3	3731,5	3780,5	3732,0	3727,5	48,5	T O T A L in dam³
Grubizna	3308,7	3719,9	3619,3	3670,6	3622,1	3617,6	48,5	Timber
Grubizna iglasta	2285,3	2642,0	2584,6	2619,6	2588,1	2584,2	31,5	Coniferous
w tym drewno wielkowymiarowe	1053,4	1331,2	1339,7	1370,3	1353,9	1351,4	16,4	of which large-size wood
Grubizna liściasta	1023,4	1077,8	1034,7	1051,0	1034,0	1033,4	16,9	Non-coniferous
w tym drewno wielkowymiarowe	387,1	377,5	352,1	360,5	355,1	354,8	5,3	of which large-size wood
Drewno małowymiarowe^b	128,4	137,4	112,2	109,9	109,9	109,9	.	Slash^b
Do przerobu przemysłowego	9,9	2,5	1,1	1,1	1,1	1,1	.	Slash for industrial purposes
Opałowe	118,5	135,0	111,0	108,8	108,8	108,8	.	Firewood
GRUBIZNA NA 100 ha POWIERZCHNI LASÓW w m³	446,7	493,8	472,0	478,5	514,9	517,0	76,3	TIMBER PER 100 ha OF FOREST AREA in m³

a Bez pozyskania drewna (grubizny) z zadrzewień; z wyłączeniem karpiny. b Wyłącznie w lasach publicznych.

a Excluding removals (of timber) from afforested areas; excluding stump wood. b Solely in public forests.

TABL. 4 (110). **SKUP OWOCÓW I GRZYBÓW LEŚNYCH^a ORAZ ZWIERZINY ŁOWNEJ**
PROCUREMENT OF FOREST FRUITS AND MUSHROOMS^a
AS WELL AS GAME ANIMALS

WYSZCZEGÓLNIENIE	2010	2015	2020	2021		SPECIFICATION
	w t in t			Polska=100	Poland=100	
Owoce leśne	213	476	65	127	2,9	Forest fruit
Grzyby leśne	393	41	181	107	4,6	Forest mushrooms
Zwierzyna łowna	1129	1290	954	890	7,8	Game animals

a Dane dotyczą owoców i grzybów leśnych świeżych.

a Data concern fresh forest fruit and mushrooms.

TABL. 5 (111). **POŻARY W LASACH**
FOREST FIRES

WYSZCZEGÓLNIENIE	2010	2015	2020	2021	SPECIFICATION
Pożary	144	337	120	67	Number of fires
w tym: podpalenia	65	121	37	16	of which: arsons
nieostrożność dorosłych	33	95	33	19	negligence of adults
Powierzchnia lasów dotkniętych pożarami w ha	403,85	410,77	35,84	98,10	Area of forest burned in ha
w tym: podpalenia	66,99	47,19	4,63	0,97	of which: arsons
nieostrożność dorosłych	9,54	327,12	25,26	82,07	negligence of adults
Przeciętna powierzchnia lasu objęta jednym pożarem w ha	2,80	1,22	0,30	1,46	Average forest area burned by a fire in ha

Ź r ó d ł o: dane z Krajowego Systemu Informacji o Pożarach prowadzonego przez Instytut Badawczy Leśnictwa.

S o u r c e: data of the National Forest Fire Information System held by the Forest Research Institute.

Uwaga do tablic 6–8.

Dane dotyczą łowieckiego roku gospodarczego liczonego od 1 kwietnia danego roku do 31 marca roku następnego.

Note to tables 6–8.

Data concern the hunting economic year from 1 April of a given year to 31 March of the following year.

TABL. 6 (112). KOŁA I CZŁONKOWIE ORAZ OBWODY ŁOWIECKIE POLSKIEGO ZWIĄZKU ŁOWIECKIEGO

Stan w dniu 31 marca

CLUBS, MEMBERS AND HUNTING DISTRICTS OF THE POLISH HUNTING ASSOCIATION

As of 31 March

WYSZCZEGÓLNIENIE	2010	2015	2020	2021	SPECIFICATION
Koła łowieckie:					Hunting clubs:
liczba ^a	114	116	124	127	number ^a
członkowie ^b	3382	7358	7819	7807	members ^b
Obwody łowieckie:					Hunting districts:
liczba	332	334	272	335	number
powierzchnia w tys. ha	2058,5	2075,7	1654,0	2064,5	area in thousand hectares
w tym na gruntach leśnych	595,8	601,9	479,5	626,7	of which on forest land

a, b Dane grupowane według: a – siedziby koła łowieckiego, b – miejsca zamieszkania członka koła.

Źródło: dane Polskiego Związku Łowieckiego.

a, b Data grouped according to: a – the seat of a hunting club, b – a place of residence of a hunting club member.

Source: data of the Polish Hunting Association.

TABL. 7 (113). WAŹNIEJSZE ZWIERZĘTA ŁOWNE^a

Stan w dniu 10 marca

MAJOR GAME SPECIES^a

As of 10 March

ZWIERZĘTA ŁOWNE	2010 ^b	2015	2020	2021	GAME SPECIES
W SZTUKACH IN HEADS					
Łosie	1520	4285	8685	7943	Moose
Daniele	1322	1707	1830	1908	Fallow deer
Muflony	30	60	25	8	Mouflons
W TYSIĄCACH SZTUK IN THOUSAND HEADS					
Jelenie	15,7	27,2	27,7	26,4	Deer
Sarny	59,7	68,8	73,3	67,5	Roe deer
Dziki	24,7	27,1	4,0	3,2	Wild boars
Lisy	15,6	17,2	15,1	14,9	Foxes
Zające	28,2	44,0	64,3	67,5	Hares
Bażanty	3,7	3,9	3,6	3,5	Pheasants
Kuropatwy	9,8	11,3	9,1	9,5	Partridges

a Dane szacunkowe. b Dane nie obejmują ośrodków hodowli zwierzyny zarządzanych przez Lasy Państwowe.

Źródło: dane Dyrekcji Generalnej Lasów Państwowych, Polskiego Związku Łowieckiego oraz innych jednostek prowadzących ośrodki hodowli zwierzyny.

a Estimated data. b Data excluding game breeding centres managed by the State Forests.

Source: data of the General Directorate of the State Forests, Polish Hunting Association and other units running game breeding centres.

TABL. 8 (114). ODSTRZAŁ^a WAŹNIEJSZYCH ZWIERZĄTSHOOTING^a OF MAJOR GAME SPECIES

ZWIERZĘTA ŁOWNE	2010/11 ^b	2015/16	2020/21	2021/22	GAME SPECIES
	w szt. in heads				
Daniele	287	469	491	475	Fallow deer
Jelenie	4014	8310	9509	9859	Deer
Sarny	13354	16095	16283	15437	Roe deer
Dziki	22669	34285	14051	4994	Wild boars
Lisy	10085	10653	10516	9798	Foxes
Zające	172	81	–	51	Hares
Bażanty	198	450	48	63	Pheasants
Kuropatwy	10	–	–	–	Partridges

a Dane szacunkowe. b Dane nie obejmują ośrodków hodowli zwierzyny zarządzanych przez Lasy Państwowe.

Źródło: dane Dyrekcji Generalnej Lasów Państwowych, Polskiego Związku Łowieckiego oraz innych jednostek prowadzących ośrodki hodowli zwierzyny.

a Estimated data. b Data excluding game breeding centres managed by the State Forests.

Source: data of the General Directorate of the State Forests, Polish Hunting Association and other units running game breeding centres.