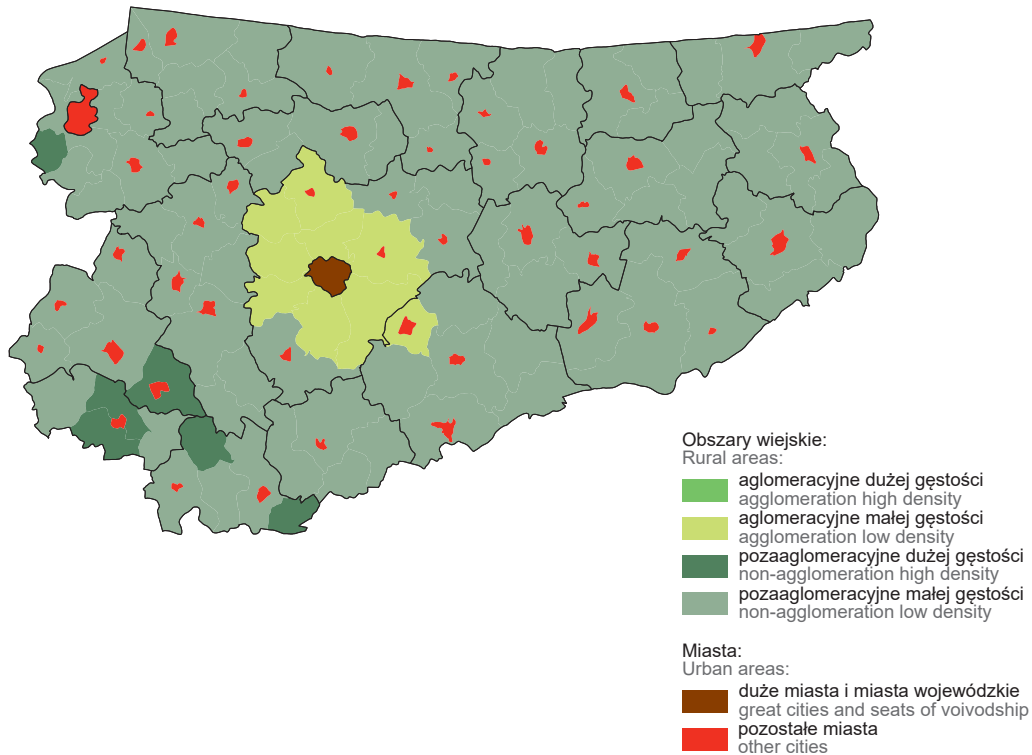


ANEKS
ANNEX
DELIMITACJA OBSZARÓW WIEJSKICH (DOW)
DELIMITATION OF RURAL AREAS (DOW)

DELIMITACJA OBSZARÓW WIEJSKICH (stan na 31 stycznia 2021 r.)
DELIMITATION OF RURAL AREAS (as of 1 January 2021)



Wyszczególnienie Specification	Liczba jednostek Number of units	Odsetek obszarów wiejskich w % Percentage of rural areas in %	Liczba ludności Population	Odsetek liczby ludności w % Percentage of population in %	Powierzchnia w km ² Area in km ²	Odsetek powierzchni w % Percentage of area in %
Ogółem Total	100	100,0	561209	100,0	23557	100,0
Typy: Types:						
1 aglomeracyjne dużej gęstości agglomeration high density	-	x	-	x	-	x
2 aglomeracyjne małej gęstości agglomeration low density	9	9,0	73434	13,1	1909	8,1
3 pozaaglomeracyjne dużej gęstości non-agglomeration high density	6	6,0	46264	8,2	864	3,7
4 pozaaglomeracyjne małej gęstości non-agglomeration low density	85	85,0	441511	78,7	20784	88,2

DELIMITACJA OBSZARÓW WIEJSKICH (DOW)

1. Zaprezentowana po raz pierwszy w Roczniku Statystycznym Województw, Delimitacja Obszarów Wiejskich (DOW) do celów statystycznych, została opracowana przez Główny Urząd Statystyczny.

2. Celem DOW jest zapewnienie jednolitej prezentacji wyników badań statystycznych statystyki publicznej, dotyczących obszarów wiejskich. Zastosowanie Delimitacji umożliwi szczególnie prezentowanie danych na temat obszarów wiejskich, z podkreśleniem ich różnorodności.

3. DOW opracowana jest z wykorzystaniem typologii Funkcjonalnych Obszarów Miejskich (FUA; ang. Functional Urban Areas¹). FUA obejmują miasta i ich strefy dojazdów do pracy. Podział obszarów wiejskich (gmin wiejskich oraz obszarów wiejskich w gminach miejsko-wiejskich – symbol rodzaju jednostki TERYT, odpowiednio 2 i 5) dokonano z uwzględnieniem oddziaływania na nie dużych miast.

4. Delimitacja obejmuje: poziom 1., który odnosi się do lokalizacji obszaru względem FUA miast liczących co najmniej 150 tys. lub FUA miast wojewódzkich; poziom 2. odnosi się do wartości gęstości zaludnienia obszarów wiejskich.

Poziom 1.	Poziom 2.
Aglomeracyjne	małej gęstości
	dużej gęstości
Pozaaglomeracyjne	małej gęstości
	dużej gęstości

5. W nowej delimitacji wyróżniono następujące grupy obszarów:

1) **aglomeracyjne** – obszary wiejskie znajdujące się w granicach FUA miast wojewódzkich lub w granicach FUA pozostałych miast, liczących co najmniej 150 tysięcy mieszkańców:

– **aglomeracyjne dużej gęstości** – spełniają jednocześnie warunki dla obszarów aglomeracyjnych oraz warunek gęstości zaludnienia większej od średniej gęstości zaludnienia dla Polski,

– **aglomeracyjne małej gęstości** – spełniają jednocześnie warunki dla obszarów aglomeracyjnych oraz warunek gęstości zaludnienia równej lub mniejszej od średniej gęstości zaludnienia dla Polski;

2) **pozaaglomeracyjne** – obszary wiejskie znajdujące się poza granicami FUA miast wojewódzkich lub poza granicami FUA pozostałych miast liczących co najmniej 150 tysięcy mieszkańców:

– **pozaaglomeracyjne dużej gęstości** – spełniają jednocześnie warunki dla obszarów pozaaglomeracyjnych i warunek gęstości zaludnienia większej od 1/3 gęstości zaludnienia dla Polski,

– **pozaaglomeracyjne małej gęstości** – spełniają jednocześnie warunki dla obszarów pozaaglomeracyjnych i warunek gęstości zaludnienia równej lub mniejszej od 1/3 gęstości zaludnienia dla Polski.

6. Do grupy miast powyżej 150 tys. mieszkańców zakwalifikowano 26 ośrodków. Średnia gęstość zaludnienia w 2021 r. (Bank Danych Lokalnych GUS) wynosiła 121 osób/km². Próg 1/3 średniej gęstości zaludnienia na poziomie 40 osób/km².

7. W bieżącej edycji Rocznika przedstawiono jedynie wybrane zagadnienia według Delimitacji Obszarów Wiejskich. W pracach rozwojowych przewidziana jest prezentacja zjawisk w ww. układzie w systemach, bazach oraz opracowaniach i analizach statystycznych.

DELIMITATION OF RURAL AREAS (DOW)

1. The Delimitation of Rural Areas (DOW) for statistical purposes, presented in the Yearbook for the first time was developed by the Statistics Poland.

2. The purpose of the DOW is to ensure a consistent presentation of the results of statistical surveys on rural areas. The use of the DOW will enable detailed presentation of data on rural areas, emphasising their diversity.

3. The DOW is developed using the typology of Functional Urban Areas (FUA¹). The FUA include cities and their commuting zones. The delimitation of rural gminas (rural gminas and rural areas in urban-rural gminas – symbol of the type unit TERYT, 2 and 5 respectively) have been taking into account the impact of large cities.

4. The delimitation includes: level 1. which refers to the location of the area in relation to the FUA of cities of at least 150,000 or the FUA of seats of voivodships; level 2. which refers to the value of the population density of rural areas.

Level 1.	Level 2.
Agglomeration areas	low density
	high density
Non-agglomeration areas	low density
	high density

5. The new delimitation distinguishes the following groups of areas:

1) **agglomeration** – rural areas located within the FUA of seats of voivodships or within the FUA of other cities with at least 150,000 persons:

– **agglomeration high density** – meet both criteria: they are in agglomeration areas and has population density higher than the average population density for Poland,

– **agglomeration low density** – they are in agglomeration areas and has population density equal to or lower than the average population density for Poland;

2) **non-agglomeration** – rural areas located outside the FUA of voivodeship cities or outside the FUA of other cities with at least 150,000 persons:

– **non-agglomeration high density** – they are located outside of the FUA, and have population density higher than 1/3 of the population density for Poland,

– **non-agglomeration low density** – they are located outside of the FUA, and have population density equal to or lower than 1/3 of the population density for Poland.

6. The group of cities with more than 150,000 persons includes 26 cities. Average population density in 2021 (Statistics Poland Local Data Bank; BDL) was 121 persons/km². The 1/3 threshold of the average population density at 40 persons/km².

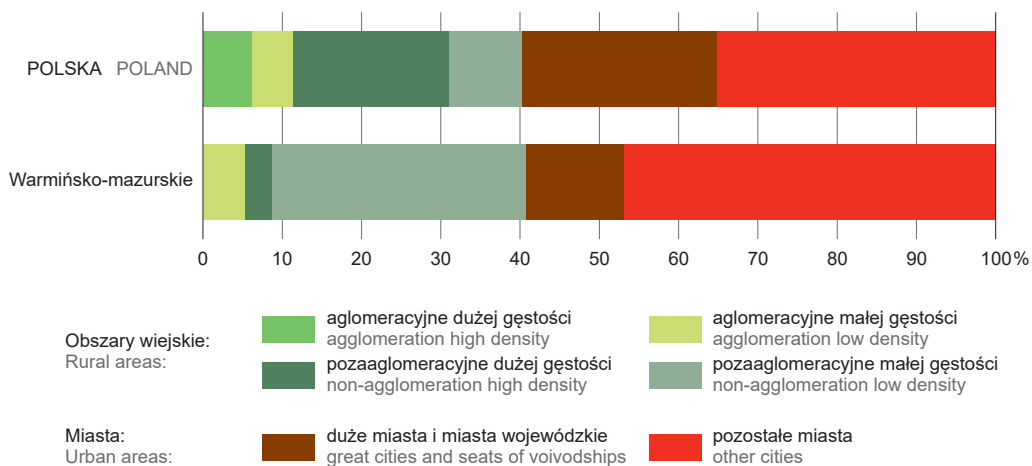
7. The current edition of the Yearbook presents only selected issues according to the Delimitation of Rural Areas (DOW). In the development work it is planned to present the phenomena in the above mentioned arrangement in systems, databases and statistical studies and analyses.

¹ Typologia Funkcjonalnych Obszarów Miejskich (FUA) wprowadzona Rozporządzeniem Parlamentu Europejskiego i Rady (UE) 2017/2391 z dnia 12 grudnia 2017 r. zmieniającym rozporządzenie (WE) nr 1059/2003 w odniesieniu do typologii terytorialnych (Tercet) (Dz. Urz. UE L 350 z 29.12.2017).

¹ Typology of Functional Urban Areas (FUA) introduced by Regulation (EU) 2017/2391 of the European Parliament and of the Council of 12 December 2017 amending Regulation (EC) No 1059/2003 as regards territorial typologies (Tercet) (Official Journal of the EU L 350, 29.12.2017).

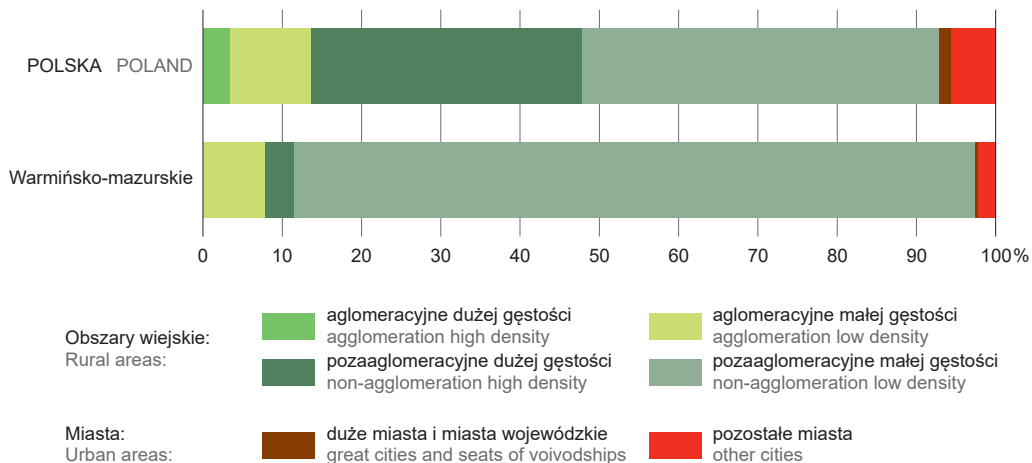
LUDNOŚĆ WEDŁUG TYPÓW OBSZARÓW W 2021 R.

POPULATION BY TYPE OF AREAS IN 2021



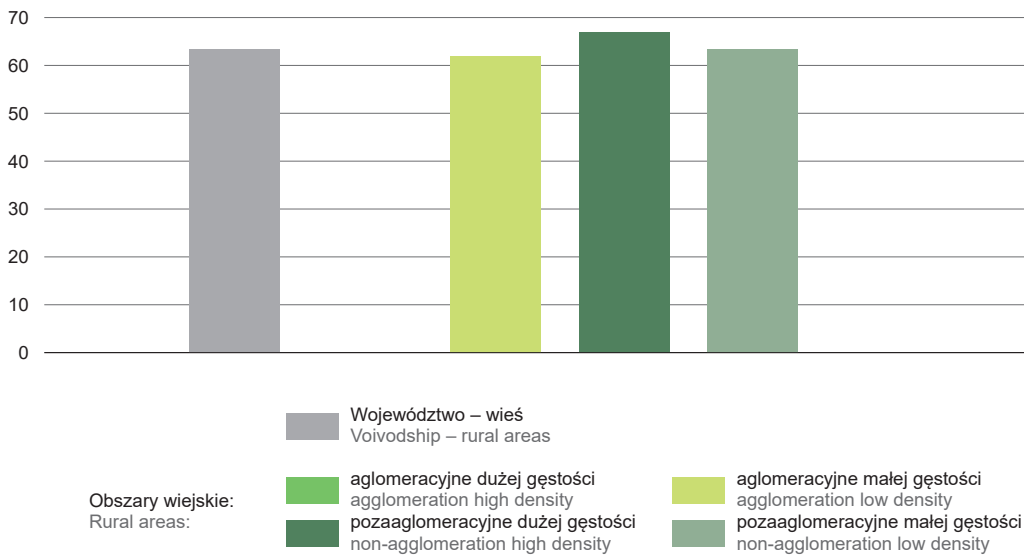
POWIERZCHNIA WEDŁUG TYPÓW OBSZARÓW W 2021 R.

AREA BY TYPE OF AREAS IN 2021



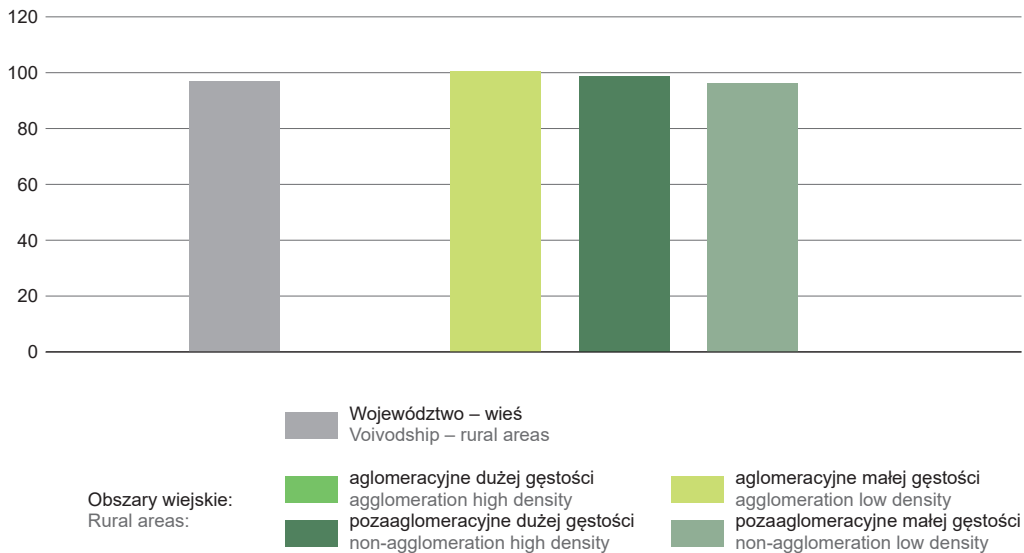
WSKAŹNIK OBCIĄŻENIA DEMOGRAFICZNEGO W 2021 R.

DEMOGRAPHIC DEPENDENCY RATIO IN 2021 R.



WSPÓŁCZYNNIK FEMINIZACJI W 2021 R.

SEX RATIO IN 2021

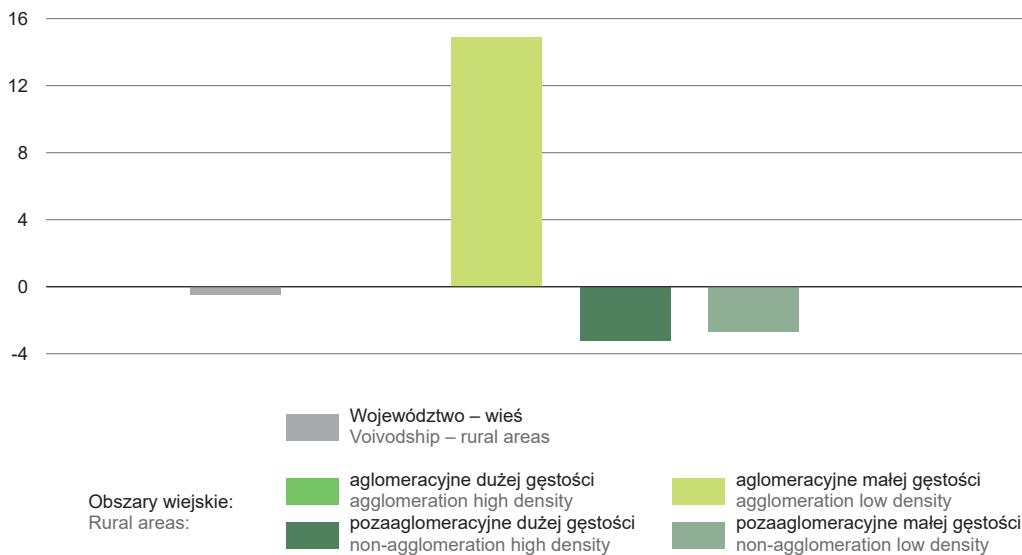


PRZYRÓST NATURALNY LUDNOŚCI NA 1000 LUDNOŚCI W 2021 R.

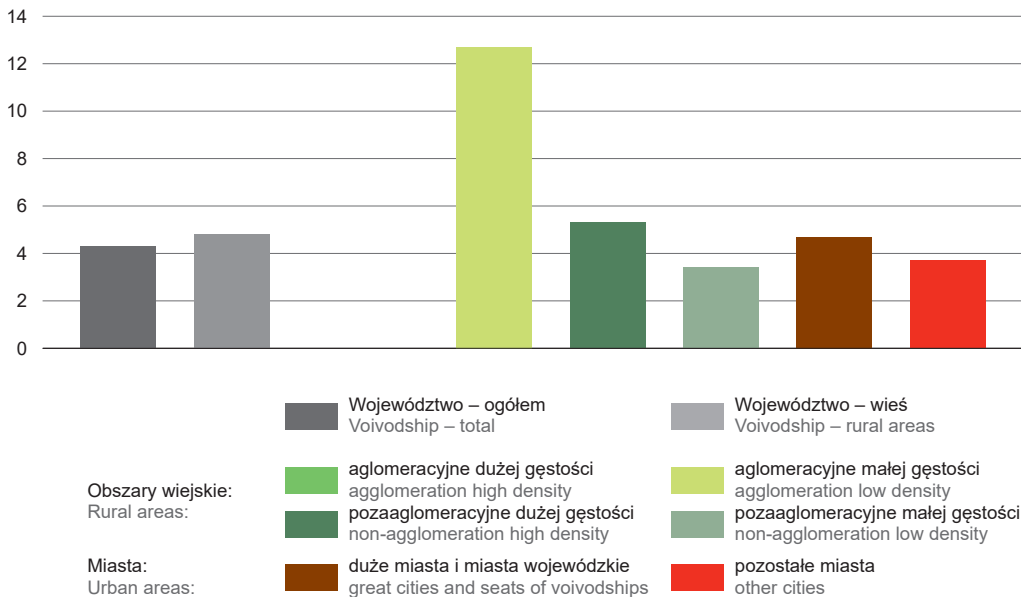
NATURAL INCREASE OF THE POPULATION PER 1000 POPULATION IN 2021

**SALDO MIGRACJI LUDNOŚCI NA POBYT STAŁY NA 1000 LUDNOŚCI W 2021 R.**

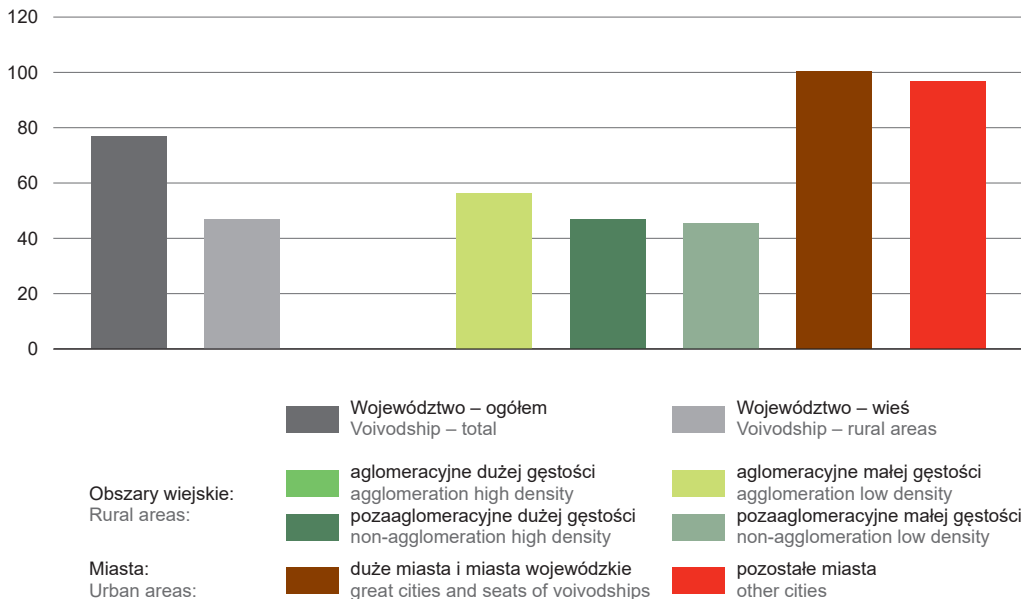
NET MIGRATION OF POPULATION FOR PERMANENT RESIDENCE PER 1000 POPULATION IN 2021



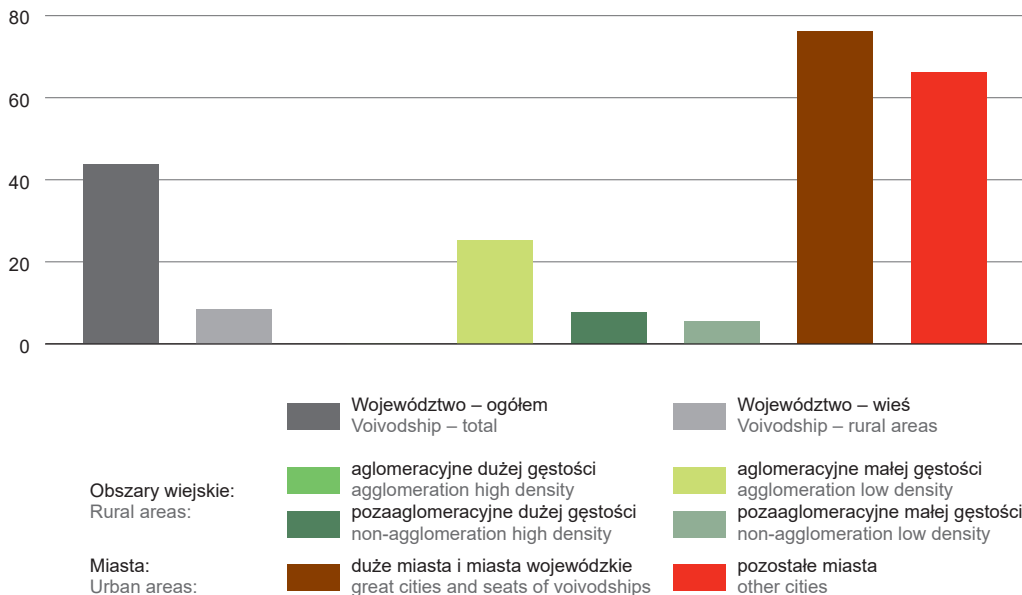
MIESZKANIA ODDANE DO UŻYTKOWANIA NA 1000 LUDNOŚCI W 2021 R.
 DWELLINGS COMPLETED PER 1000 POPULATION IN 2021 R.



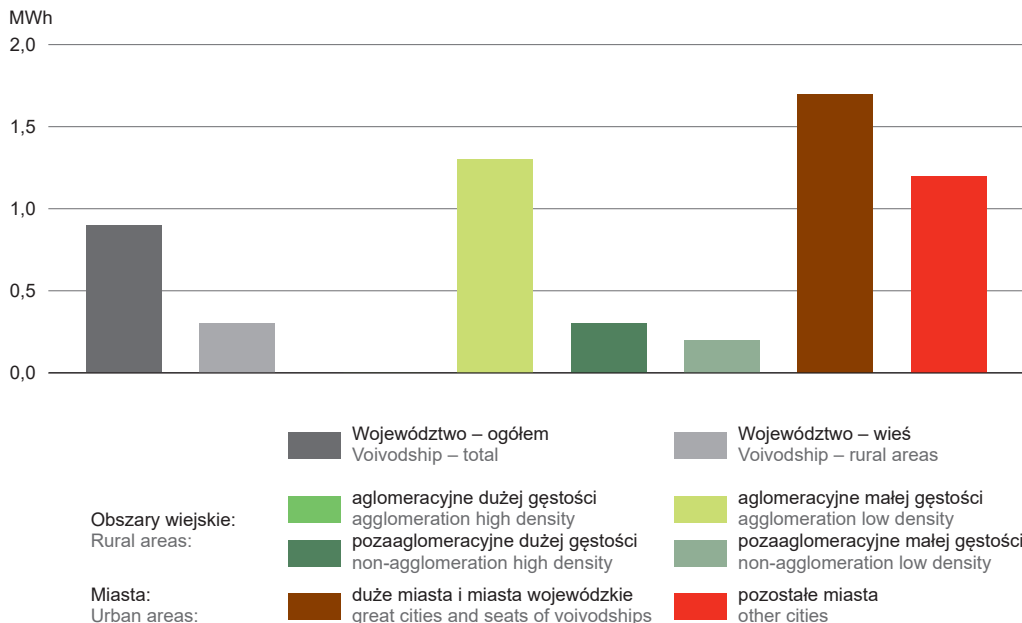
LUDNOŚĆ KORZYSTAJĄCA Z SIECI KANALIZACYJNEJ (W % LUDNOŚCI OGÓLEM) W 2021 R.
 POPULATION CONNECTED TO SEWAGE NETWORK (IN % OF TOTAL POPULATION) IN 2021



LUDNOŚĆ KORZYSTAJĄCA Z SIECI GAZOWEJ (W % LUDNOŚCI OGÓŁEM) W 2021 R. POPULATION CONNECTED TO GAS SUPPLY SYSTEM (IN % OF TOTAL POPULATION) IN 2021



ZUŻYCIE GAZU PRZEZ GOSPODARSTWA DOMOWE NA 1 MIESZKAŃCA W 2021 R. CONSUMPTION OF GAS BY HOUSEHOLDS PER CAPITA IN 2021



ODPADY KOMUNALNE ZBRANE SELEKTYWNIIE W RELACJI DO ODPADÓW KOMUNALNYCH ZEBRANYCH W 2021 R.

MUNICIPAL WASTE COLLECTED IN RELATION TO THE MUNICIPAL WASTE COLLECTION IN 2021

