

Dział XV. Transport Chapter XV. Transport

TABL. 1 (116). **SIEĆ KOMUNIKACYJNA**
Stan w dniu 31 grudnia
TRANSPORT INFRASTRUCTURE
As of 31 December

WYSZCZEGÓLNIENIE	2010	2015	2019	2020	SPECIFICATION
	w km in km				
Linie kolejowe eksploatowane ^a	1215	1138	1138	1138	Railways lines operated ^a
w tym: zelektryfikowane	492	497	492	504	of which: electrified
jednotorowe	914	837	836	837	single track
dwu- i więcej torowe	301	301	302	301	double and more track
Na 100 km ² powierzchni ogólnej	5,0	4,7	4,7	4,7	Per 100 km ² of total area
Drogi publiczne o twardej nawierzchni	12644	13340	14005	14334	Hard surface public roads
w tym: miejskie	1763	1950	1982	2048	of which: urban
zamiejskie	10881	11391	12023	12287	non urban
ekspresowe	58	141	241	241	expressways
Na 100 km ² powierzchni ogólnej	52,3	55,2	57,9	59,3	Per 100 km ² of total area
Drogi dla rowerów	.	482	634	677	Roads for bicycle
Na 100 km ² powierzchni ogólnej	.	1,99	2,62	2,80	Per 100 km ² of total area

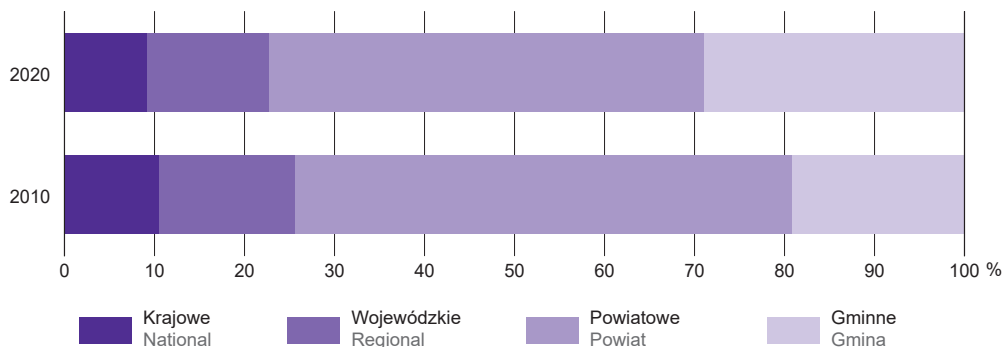
a Dane dotyczą sieci PKP oraz innych podmiotów, będących zarządcami infrastruktury kolejowej.

Źródło: w zakresie dróg publicznych – dane Generalnej Dyrekcji Dróg Krajowych i Autostrad.

a Data concern rail network of Polskie Koleje Państwowe (PKP) as well as other entities which are managers of railway infrastructure.

Source: in regard to public roads – data of the General Directorate for National Roads and Motorways.

WYKRES 1 (70). **DROGI PUBLICZNE O TWARDEJ NAWIERZCHNI**
CHART 1 (70). **HARD SURFACE PUBLIC ROADS**

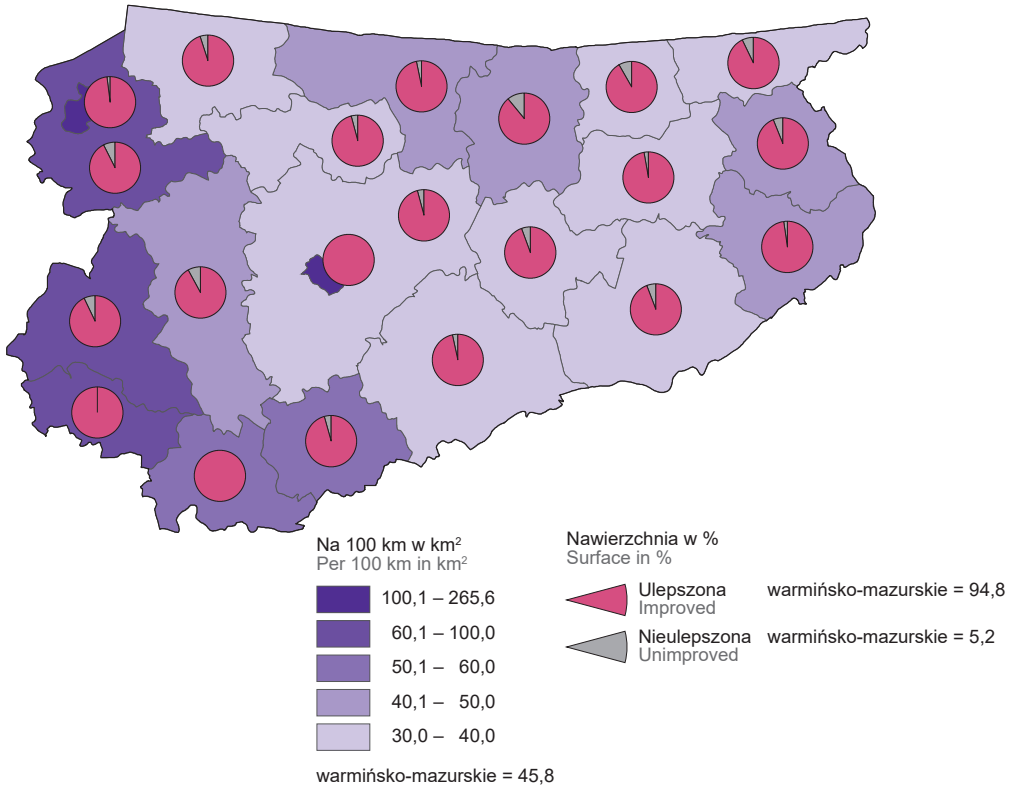
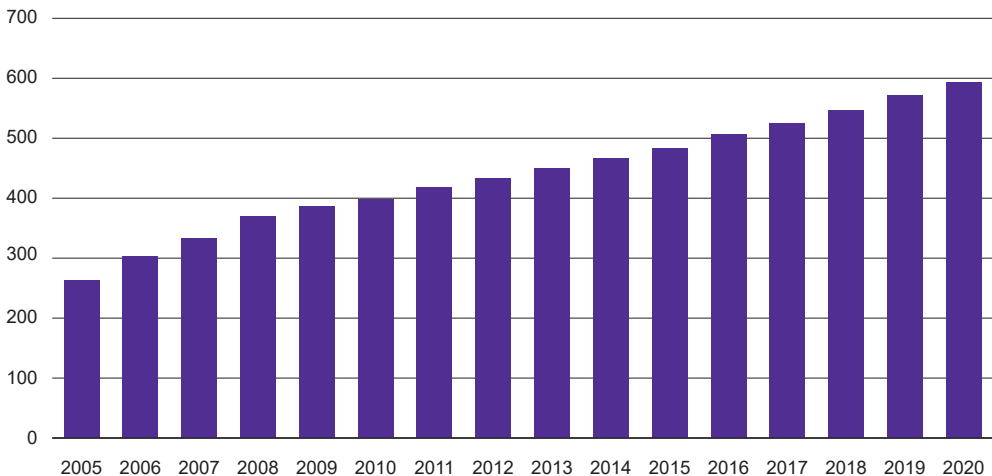


TABL. 2 (117). **POJAZDY SAMOCHODOWE^a I CIĄGNIKI ZAREJESTROWANE**
Stan w dniu 31 grudnia
REGISTERED ROAD VEHICLES^a AND TRACTORS
As of 31 December

WYSZCZEGÓLNIENIE	2010	2015	2019	2020	SPECIFICATION
O G Ó Ł E M	782601	924691	1071629	1106529	TOTAL
w tym:					of which:
Samochody osobowe	578306	695656	813536	840208	Passenger cars
Autobusy	3526	4134	4525	4589	Buses
Samochody ciężarowe ^b	93195	102263	108816	112158	Lorries ^b
Ciągniki samochodowe i rolnicze	64293	70353	76993	78872	Road and agricultural tractors
Motocykle	44140	51721	62298	64930	Motorcycles

a Według centralnej ewidencji pojazdów prowadzonej przez Ministerstwo Cyfryzacji; od 2015 r. łącznie z pojazdami posiadającymi pozwolenia czasowe (na okres 30 dni) wydane w końcu danego roku. b Łącznie z samochodami ciężarowo-osobowymi.

a According to central vehicle register maintained by the Ministry of Digital Affairs; since 2015 including vehicles having temporary permission (for the period of 30 days) issued at the end of the given year. b Including vans.

MAPA 1 (33). **DROGI GMINNE I POWIATOWE O TWARDEJ NAWIERZCHNI W 2020 R.**MAP 1 (33). **GINA AND POWIAT ROADS ON HARD SURFACE IN 2020**WYKRES 2 (71). **SAMOCCHODY OSOBOWE NA 1000 LUDNOŚCI**CHART 2 (71). **PASSENGER CARS PER 1000 POPULATION**

TABL. 3 (118). LINIE REGULARNEJ KOMUNIKACJI AUTOBUSOWEJ^a

Stan w dniu 31 grudnia
REGULAR BUS TRANSPORT LINES^a
As of 31 December

WYSZCZEGÓLNIENIE	2010	2015	2019	2020	SPECIFICATION
Krajowe: liczba	881	749	368	277	National: number
długość w km	56059	42064	17924	11378	length in km
regionalne: liczba	272	180	65	38	regional: number
długość w km	19031	12870	5278	3248	length in km
podmiejskie: liczba	542	493	242	187	suburban: number
długość w km	17903	16317	6947	5513	length in km
miejskie: liczba	6	32	43	43	urban: number
długość w km	27	313	275	275	length in km
Międzynarodowe: liczba	9	10	-	-	International: number
długość w km	13355	13590	-	-	length in km

a Przedsiębiorstwa o liczbie pracujących powyżej 9 osób prowadzące regularną komunikację w ruchu krajowym i międzynarodowym; bez przedsiębiorstw komunikacji miejskiej.

a Enterprises employing more than 9 persons, providing regular national and international traffic; excluding urban transport services.

TABL. 4 (119). TRANSPORT SAMOCHODOWY ZAROBKOWY^aCOMMERCIAL ROAD TRANSPORT^a

WYSZCZEGÓLNIENIE	2010	2015	2019	2020	SPECIFICATION
Komunikacja krajowa					National communication
Przewozy pasażerów ^b w tys. osób	18691,5	14222,6	6259,6	2555,6	Transport of passengers ^b in thousands
Średnia odległość przewozu 1 pasażera w km	43,5	33,1	40,4	35,4	Average transport distance per passenger in km
Komunikacja międzynarodowa					International communication
Przewozy pasażerów ^b w tys. osób	43,7	29,7	2,7	-	Transport of passengers ^b in thousands
Średnia odległość przewozu 1 pasażera w km	1282,0	1377,6	1819,5	-	Average transport distance per passenger in km

a Dane dotyczą przedsiębiorstw o liczbie pracujących powyżej 9 osób. b Bez przewozów taborem komunikacji miejskiej (w tym taksówkami).

a Data concern enterprises employing more than 9 persons. b Excluding transports by urban road transport fleet (of which by taxis).

TABL. 5 (120). KOMUNIKACJA MIEJSKA^a

Stan w dniu 31 grudnia
URBAN TRANSPORT^a
As of 31 December

WYSZCZEGÓLNIENIE	2010	2015	2019	2020	SPECIFICATION
Sieć komunikacyjna – linie w km	1470	1244	1354	1357	Transport network – lines in km
autobusowe	1428	1183	1294	1297	bus
tramwajowe	42	61	59	59	tram
Tabor:					Fleet of:
autobusy: w sztukach	313	304	296	296	buses: in units
liczba miejsc w tys.	31,1	29,8	29,6	29,5	number of seats in thousands
tramwaje: w sztukach	40	41	43	43	trams: in units
liczba miejsc w tys.	5,5	5,7	6,7	6,6	number of seats in thousands
Przewozy pasażerów ^b (w ciągu roku) w mln	73,6	53,8	65,4	44,4	Transport of passengers ^b (during the year) in millions

a Dane dotyczą przedsiębiorstw i zakładów komunikacji miejskiej, w których liczba pracujących przekracza 9 osób. b Dane szacunkowe.

a Data concern urban transport enterprises and companies, employing more than 9 persons. b Estimated data.

TABL. 6 (121). **WYPADKI DROGOWE^a I ICH OFIARY**
ROAD TRAFFIC ACCIDENTS^a AND THEIR CASUALTIES

WYSZCZEGÓLNIENIE	2010	2015	2019 ^b	2020	SPECIFICATION
Wypadki	1725	1535	1218	1040	Accidents
Na 10 tys. pojazdów samochodowych i ciągników zarejestrowanych ^c	22,0	16,6	11,4	9,4	Per 10 thousand registered motor vehicles and tractors ^c
Ofiary wypadków	2506	2009	1589	1301	Road traffic casualties
Śmiertelne	168	140	103	115	Fatalities
na 100 tys. ludności	11,6	9,7	7,2	8,1	per 100 thousand population
Ranni	2338	1869	1486	1186	Injured
na 100 tys. ludności	160,8	129,6	104,2	83,5	per 100 thousand population

a Zarejestrowane przez Policję. b Dane z Systemu Ewidencji Wypadków i Kolizji (SEWIK) według stanu na 16 lutego 2020 r. c Pojazdy według stanu w dniu 31 grudnia; w latach 2015–2019 łącznie z pojazdami posiadającymi pozwolenia czasowe (na okres 30 dni) wydane w końcu roku.

Źródło: dane Komendy Głównej Policji.

a Registered by the Police. b Data from Accident and Collision Register System as of 16 February 2020. c Vehicles as of 31 December; in 2015–2019 including road vehicles having temporary permission (for the period of 30 days) issued at the end of the year.

Source: data of the National Police Headquarters.

WYKRES 3 (72). **WYPADKI DROGOWE I ICH OFIARY**
CHART 3 (72). ROAD TRAFFIC ACCIDENTS ANT THEIR CASUALTIES

