

Dział XV. Transport Chapter XV. Transport

TABL. 1 (130). **SIEĆ KOMUNIKACYJNA**
Stan w dniu 31 grudnia
TRANSPORT INFRASTRUCTURE
As of 31 December

WYSZCZEGÓLNIENIE	2015	2020	2023	2024	SPECIFICATION
	w km in km				
Linie kolejowe eksploatowane ^a	1138	1138	1099	1102	Railways lines operated ^a
w tym: zelektryfikowane	497	504	492	490	of which: electrified
jednotorowe	837	837	802	801	single track
dwu- i więcej torowe	301	301	297	301	double and more track
Na 100 km ² powierzchni ogólnej	4,7	4,7	4,5	4,6	Per 100 km ² of total area
Drogi publiczne o twardej nawierzchni	13340	14334	14723	14801	Hard surface public roads
w tym: miejskie	1950	2048	2047	2058	of which: urban
zamięskie	11391	12287	12676	12743	non-urban
ekspresowe	141	241	311	324	expressways
Na 100 km ² powierzchni ogólnej	55,2	59,3	60,9	61,2	Per 100 km ² of total area
Drogi dla rowerów	482	677	883	962	Cycle tracks
Na 100 km ² powierzchni ogólnej	1,99	2,80	3,65	3,98	Per 100 km ² of total area

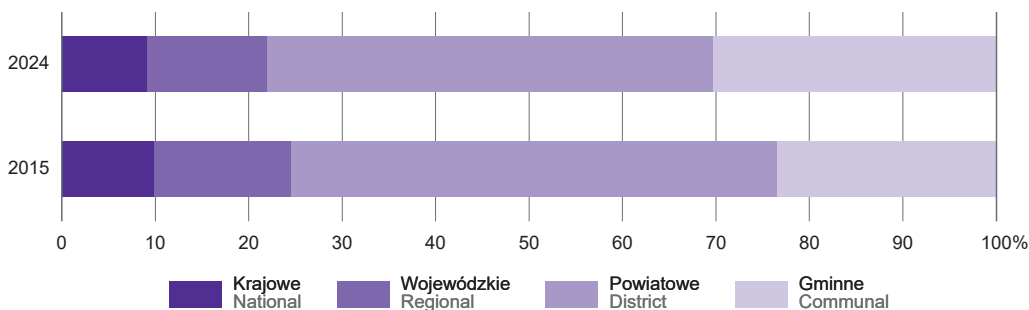
a Dane dotyczą sieci PKP oraz innych podmiotów, będących zarządcami infrastruktury kolejowej.

Źródło: w zakresie dróg publicznych – dane Generalnej Dyrekcji Dróg Krajowych i Autostrad.

a Data concern rail network of Polskie Koleje Państwowe (PKP) as well as other entities which are managers of railway infrastructure.

Source: in regard to public roads – data of the General Directorate for National Roads and Motorways.

WYKRES 1 (63). **DROGI PUBLICZNE O TWARDEJ NAWIERZCHNI**
CHART 1 (63). **HARD SURFACE PUBLIC ROADS**



TABL. 2 (131). **POJAZDY SAMOCHODOWE I CIĄGNIKI ZAREJESTROWANE^a**
Stan w dniu 31 grudnia
REGISTERED ROAD MOTOR VEHICLES AND TRACTORS^a
As of 31 December

WYSZCZEGÓLNIENIE	2015	2020	2023	2024 ^c	SPECIFICATION
O G Ő Ł E M	924691	1106529	1199536	993305	TOTAL
w tym:					of which:
Samochody osobowe	695656	840208	907475	767954	Passenger cars
Autobusy	4134	4589	4765	3709	Buses
Samochody ciężarowe ^b	102263	112158	120990	94262	Lorries ^b
Ciągniki samochodowe i rolnicze	70353	78872	86585	73828	Road and agricultural tractors
Motocykle	51721	64930	72851	46938	Motorcycles

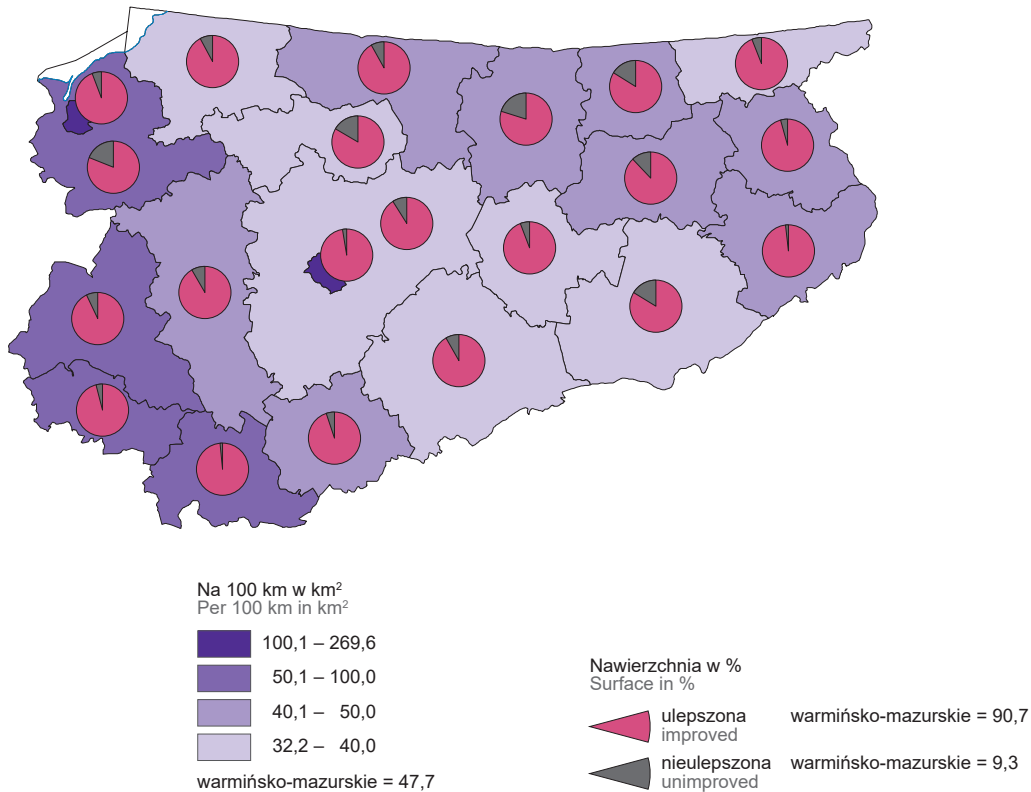
a Od 2015 r. łącznie z pojazdami posiadającymi pozwolenia czasowe (na okres 30 dni) wydane w końcu danego roku. b łącznie z samochodami ciężarowo-osobowymi. c Dane po rewizji CEPIK, przeprowadzonej przez Ministerstwo Cyfryzacji w odniesieniu do pojazdów nieaktywnych (według kryteriów określonych przez Ministerstwo) są nieporównywalne z danymi za lata poprzednie.

Źródło: dane Ministerstwa Cyfryzacji.

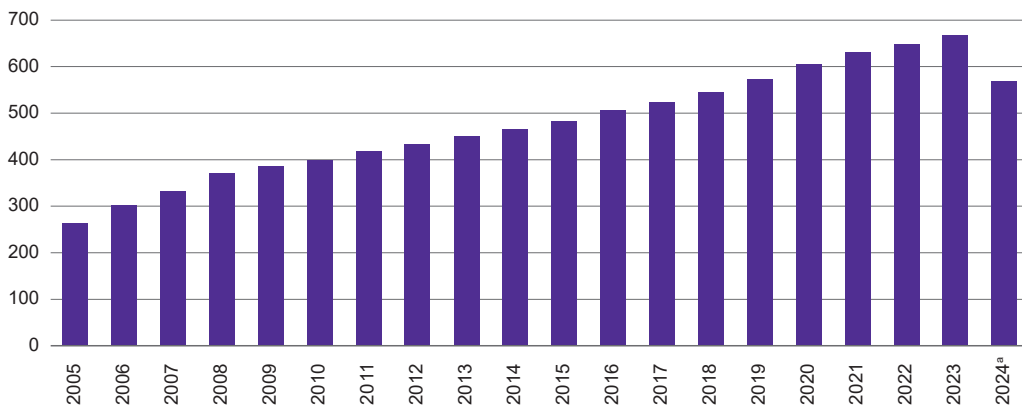
a Since 2015 including vehicles with a temporary permission (for a period of 30 days) issued at the end of the given year. b Including vans. c Data following the CEPIK revision conducted by the Ministry of Digital Affairs concerning inactive vehicles (based on the criteria specified by the Ministry) are incomparable with the data for previous years.

Source: data of the Ministry of Digital Affairs.

MAPA 1 (32). **DROGI GMINNE I POWIATOWE O TWARDEJ NAWIERZCHNI W 2024 R.**
 MAP 1 (32). **HARD SURFACE COMMUNAL AND DISTRICT ROADS IN 2024**



Samochody osobowe na 1000 ludności
 Passenger cars per 1000 population



^a Dane po rewizji CEPIK, przeprowadzonej przez Ministerstwo Cyfryzacji w odniesieniu do pojazdów nieaktywnych (według kryteriów określonych przez Ministerstwo) są nieporównywalne z danymi za lata poprzednie.

^a Data following the CEPIK revision conducted by the Ministry of Digital Affairs concerning inactive vehicles (based on the criteria specified by the Ministry) are incomparable with the data for previous years.

TABL. 3 (132). LINIE REGULARNEJ KOMUNIKACJI AUTOBUSOWEJ^a

Stan w dniu 31 grudnia
REGULAR BUS TRANSPORT LINES^a
As of 31 December

WYSZCZEGÓLNIENIE	2015	2020	2023	2024	SPECIFICATION
Krajowe: liczba	749	277	393	542	National: number
długość w km	42064	11378	15726	20635	length in km
regionalne: liczba	180	38	54	48	regional: number
długość w km	12870	3248	4470	3952	length in km
podmiejskie: liczba	493	187	334	484	suburban: number
długość w km	16317	5513	10240	15603	length in km
miejskie: liczba	32	43	–	5	urban: number
długość w km	313	275	–	64	length in km
Międzynarodowe: liczba	10	–	–	–	International: number
długość w km	13590	–	–	–	length in km

a Przedsiębiorstwa o liczbie pracujących powyżej 9 osób prowadzące regularną komunikację w ruchu krajowym i międzynarodowym; bez przedsiębiorstw komunikacji miejskiej.

a Enterprises employing more than 9 persons, providing regular national and international transport; excluding urban transport services.

TABL. 4 (133). TRANSPORT SAMOCHODOWY ZAROBKOWY^aROAD TRANSPORT FOR HIRE OR REWARD^a

WYSZCZEGÓLNIENIE	2015	2020	2023	2024	SPECIFICATION
Komunikacja krajowa					National transport
Przewozy pasażerów ^b w tys. osób	14222,6	2555,6	6537,6	6916,7	Transport of passengers ^b in thousands
Średnia odległość przewozu 1 pasażera w km	33,1	35,4	32,7	33,1	Average transport distance per passenger in km
Komunikacja międzynarodowa					International transport
Przewozy pasażerów ^b w tys. osób	29,7	–	0,1	0,2	Transport of passengers ^b in thousands
Średnia odległość przewozu 1 pasażera w km	1377,6	–	2266,7	2300,4	Average transport distance per passenger in km

a Dane dotyczą przedsiębiorstw o liczbie pracujących powyżej 9 osób. b Bez przewozów taborem komunikacji miejskiej (w tym taksówkami).

a Data concern enterprises employing more than 9 persons. b Excluding transports by urban road transport fleet (also by taxis).

TABL. 5 (134). KOMUNIKACJA MIEJSKA^a

Stan w dniu 31 grudnia
URBAN TRANSPORT^a
As of 31 December

WYSZCZEGÓLNIENIE	2015	2020	2023	2024	SPECIFICATION
Sieć komunikacyjna – linie w km	1244	1357	1394	1464	Transport network – lines in km
autobusowe	1183	1297	1326	1391	bus
tramwajowe	61	59	69	73	tram
Tabor:					Fleet of:
autobusy: w sztukach	304	296	271	308	buses: in units
liczba miejsc w tys.	29,8	29,5	26,3	29,6	number of seats in thousands
tramwaje: w sztukach	41	43	54	53	trams: in units
liczba miejsc w tys.	5,7	6,7	8,9	8,7	number of seats in thousands
Przewozy pasażerów ^b (w ciągu roku) w mln	53,8	44,4	56,8	64,6	Transport of passengers ^b (during the year) in millions

a Dane dotyczą przedsiębiorstw i zakładów komunikacji miejskiej, w których liczba pracujących przekracza 9 osób. b Dane szacunkowe.

a Data concern urban transport enterprises and companies, employing more than 9 persons. b Estimated data.

TABL. 6 (135). **WYPADKI DROGOWE^a I ICH OFIARY**
ROAD TRAFFIC ACCIDENTS^a AND THEIR CASUALTIES

WYSZCZEGÓLNIENIE	2015	2020	2023	2024	SPECIFICATION
Wypadki	1535	1040	761	758	Accidents
Na 10 tys. pojazdów samochodowych i ciągników zarejestrowanych ^b	16,6	9,4	6,3	7,6 ^c	Per 10 thousand registered road motor vehicles and tractors ^b
Ofiary wypadków	2009	1301	951	953	Road traffic casualties
Śmiertelne	140	115	77	81	Fatalities
na 100 tys. ludności	9,7	8,3	5,7	6,0	per 100 thousand population
Ranni	1869	1186	874	872	Injured
na 100 tys. ludności	129,6	85,3	64,1	64,4	per 100 thousand population

a Zarejestrowane przez Policję. b Pojazdy według stanu w dniu 31 grudnia; łącznie z pojazdami posiadającymi pozwolenia czasowe (na okres 30 dni) wydane w końcu roku. c Dane po rewizji CEPIK, przeprowadzonej przez Ministerstwo Cyfryzacji w odniesieniu do pojazdów nieaktywnych (według kryteriów określonych przez Ministerstwo) są nieporównywalne z danymi za lata poprzednie.

Źródło: dane Komendy Głównej Policji z SEWIK (System Ewidencji Wypadków i Kolizji).

a Registered by the Police. b Vehicles as of 31 December; including road vehicles with a temporary permission (for a period of 30 days) issued at the end of the year. c Data following the CEPIK revision conducted by the Ministry of Digital Affairs concerning inactive vehicles (based on the criteria specified by the Ministry) are incomparable with the data for previous years.

Source: data of the National Police Headquarters from SEWIK (Accident and Collision Register System).

WYKRES 2 (64). **WYPADKI DROGOWE I ICH OFIARY**
CHART 2 (64). ROAD TRAFFIC ACCIDENTS AND THEIR CASUALTIES

