

Dział XIII. Leśnictwo i łowiectwo Chapter XIII. Forestry and hunting

TABL. 1 (114). **POWIERZCHNIA GRUNTÓW LEŚNYCH**

Stan w dniu 31 grudnia
FOREST LAND
As of 31 December

WYSZCZEGÓLNIENIE	2015	2020	2023	2024	SPECIFICATION
O G Ő Ł E M w ha	773692	787063	789984	790849	T O T A L in ha
Lasy	753301	766866	770061	771194	Forests
Publiczne	694071	703346	706645	708020	Public
własność Skarbu Państwa	690416	699614	702885	704242	owned by the State Treasury
w tym:					of which:
w zarządzie Lasów Państwowych	684857	694171	697128	698429	of which managed by the State Forests
własność gmin ^a	3407	3378	3405	3418	owned by gminas ^a
pozostałe	248	354	355	360	other
Prywatne	59230	63520	63416	63174	Private
Grunty związane z gospodarką leśną	20390	20197	19923	19654	Land related to forest management
LESISTOŚĆ w %	31,2	31,7	31,9	31,9	FOREST COVER in %
UDZIAŁ POWIERZCHNI GRUNTÓW LEŚNYCH W POWIERZCHNI ŁĄDOWEJ WOJEWÓDZTWA w %	33,9	34,5	34,7	34,7	SHARE OF FOREST LAND IN LAND AREA OF THE VOIVODSHIP in %

a Dotyczy także gmin mających również status miasta na prawach powiatu.

a Including gminas which are also cities with powiat status.

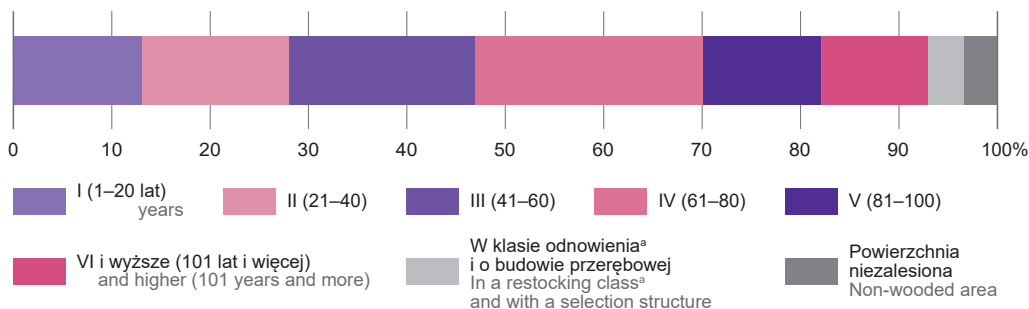
Uwaga do wykresów 1 i 2

Dane opracowano na podstawie Wielkoobszarowej Inwentaryzacji Stanu Lasów przeprowadzonej w latach 2019–2024 przez Biuro Urządzenia Lasu i Geodezji Leśnej.

Note to charts 1 and 2

Data prepared on the basis of the National Forest Inventory conducted in 2019–2024 by the Bureau for Forest Management and Geodesy.

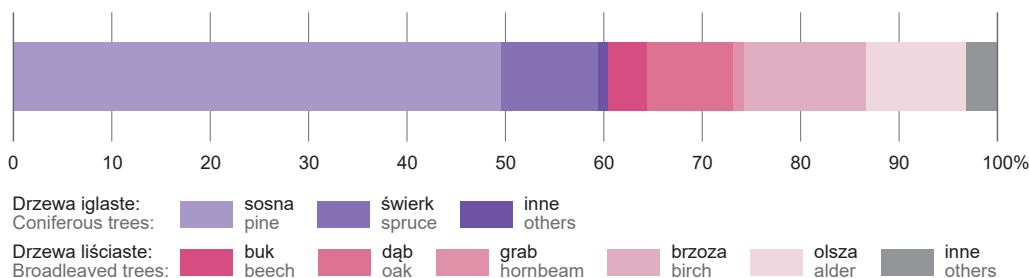
WYKRES 1 (57). **STRUKTURA POWIERZCHNI LASÓW WEDŁUG KLAS WIEKU DRZEWOSTANÓW**
CHART 1 (57). **STRUCTURE OF FOREST AREA BY AGE CLASSES OF TREE STANDS**



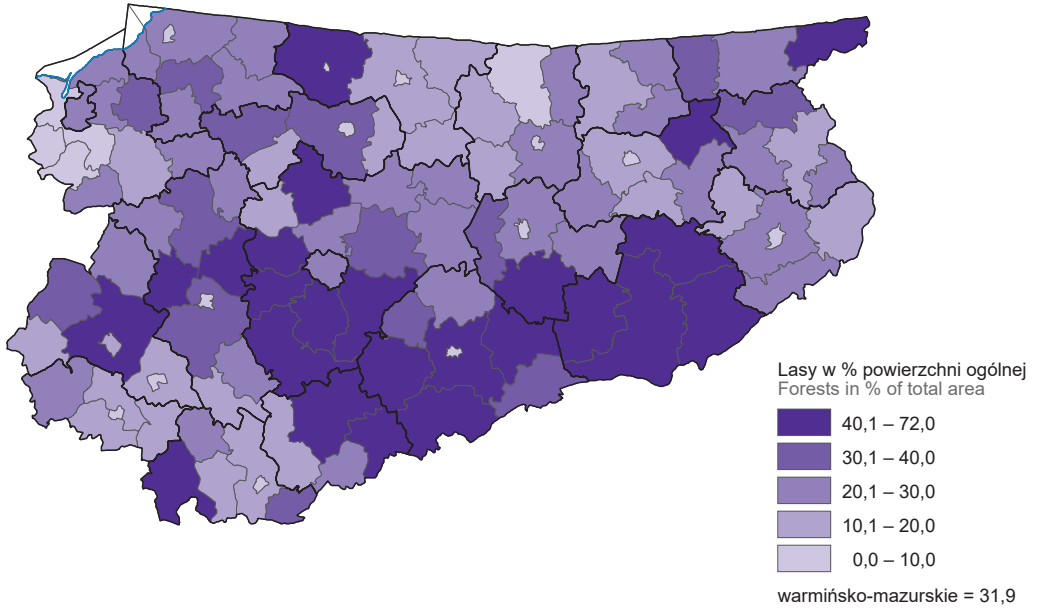
a Łącznie z klasą do odnowienia.

a Including a class for restocking.

WYKRES 2 (58). **STRUKTURA POWIERZCHNI LASÓW WEDŁUG GATUNKÓW PANUJĄCYCH (przeważających) W DRZEWOSTANIE**
CHART 2 (58). **STRUCTURE OF FOREST AREA BY DOMINANT (prevailing) SPECIES IN TREE STANDS**

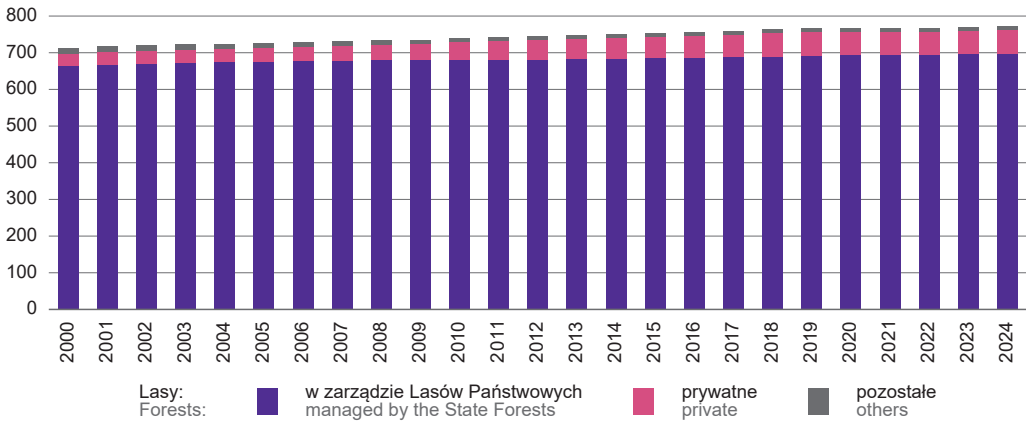


MAPA 1 (31). **LESISTOŚĆ W 2024 R.**
 MAP 1 (31). FOREST COVER IN 2024



Powierzchnia lasów
 Forest area

tys. ha
 thousand hectares



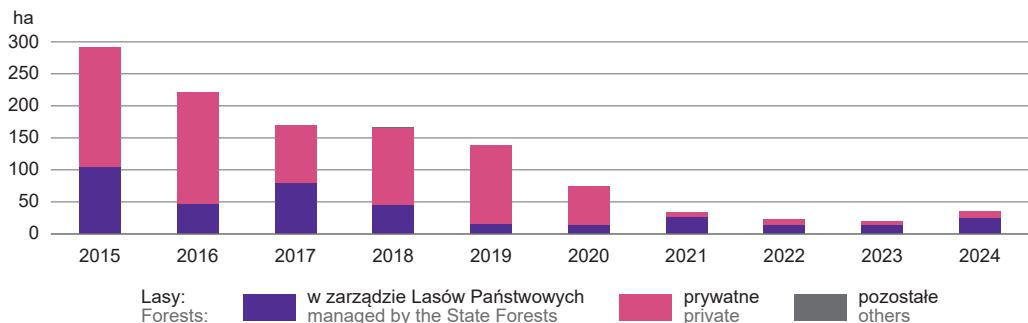
TABL. 2 (115). **ODNOWIENIA, ZALESIENIA I INNE PRACE HODOWLANE**
RENEWALS, AFFORESTATION AND OTHER SILVICULTURE OPERATIONS

WYSZCZEGÓLNIENIE	2015	2020	2023	2024				SPECIFICATION
				ogółem grand total	lasy publiczne public forests		lasy prywatne private forests	
					razem total	w tym własność Skarbu Państwa of which owned by the State Treasury		
w ha in ha								
Odnowienia	4780	4920	5204	5204	4457	4423	24	Renewals
szuczne	3888	4109	4178	4178	3687	3668	19	artificial
naturalne	892	811	1026	1026	770	765	5	natural
Zalesienia ^a	292	75	20	20	34	25	9	Afforestation ^a
Poprawki i uzupełnienia	323	388	300	300	383	368	15	Corrections and supplements
Pielęgnowanie lasu	30640	27129	25185	25185	25711	24718	925	Forest tending
Powierzchnia objęta trzebieżami	47632	39666	37390	37390	37227	35750	1341	Area covered by thinning cuts

a Nieużytków, gruntów rolnych nieprzydatnych do produkcji rolnej i gruntów rolnych nieużytkowanych rolniczo oraz innych gruntów nadających się do zalesienia.

a Wasteland, agricultural land not suitable for agricultural production and agricultural land not in agricultural cultivation as well as other land suitable for afforestation.

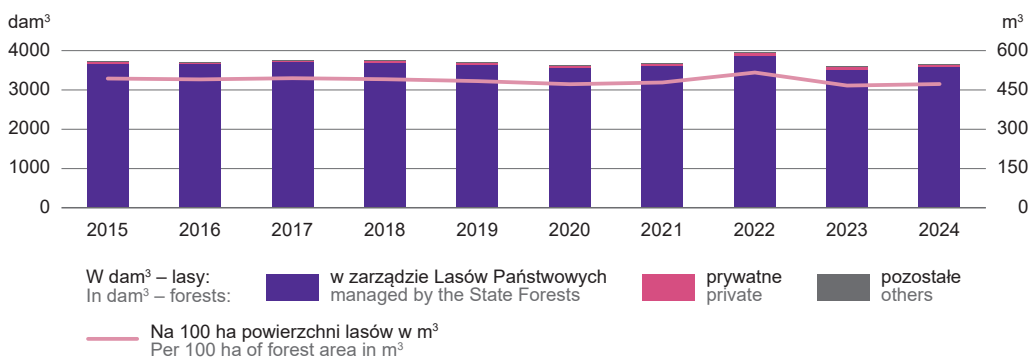
WYKRES 3 (59). **ZALESIENIA^a**
CHART 3 (59). **AFFORESTATION^a**



a Nieużytków, gruntów rolnych nieprzydatnych do produkcji rolnej i gruntów rolnych nieużytkowanych rolniczo oraz innych gruntów nadających się do zalesienia.

a Wasteland, agricultural land not suitable for agricultural production and agricultural land not in agricultural cultivation as well as other land suitable for afforestation.

WYKRES 4 (60). **POZYSKANIE DREWNA (grubizny)^a**
CHART 4 (60). **TIMBER REMOVALS^a**



a Bez pozyskania drewna (grubizny) z zadrzewień; z wyłączeniem karpiny.

a Excluding timber removals from trees and shrubs outside the forest; excluding stump wood.

TABLE 3 (116). **POZYSKANIE DREWNA^a**
REMOVALS^a

WYSZCZEGÓLNIENIE	2015	2020	2023	2024				SPECIFICATION
				ogółem grand total	las publiczne public forests		las prywatne private forests	
					razem total	w tym własność Skarbu Państwa of which owned by the State Treasury		
O G Ó Ł E M w dam³	3857,3	3731,5	3732,7	3790,0	3739,4	3733,9	50,6	T O T A L in dam³
Grubizna	3719,9	3619,3	3595,0	3645,3	3594,7	3591,0	50,6	Timber
Grubizna iglasta	2642,0	2584,6	2664,8	2756,2	2723,4	2720,4	32,8	Coniferous
w tym drewno wielkowymiarowe	1331,2	1339,7	1365,3	1435,7	1427,1	1425,8	8,6	of which large-size wood
Grubizna liściasta	1077,8	1034,7	930,2	889,1	871,3	870,7	17,8	Non-coniferous
w tym drewno wielkowymiarowe	377,5	352,1	287,9	266,1	262,7	262,5	3,4	of which large-size wood
Drewno małowymiarowe^b	137,4	112,2	137,7	144,8	144,8	142,9	.	Slash^b
Do przerobu przemysłowego	2,5	1,1	1,0	1,2	1,2	1,2	.	Slash for industrial purposes
Opałowe	135,0	111,0	136,7	143,5	143,5	141,7	.	Fuelwood
GRUBIZNA NA 100 ha POWIERZCHNI LASÓW w m³	493,8	472,0	466,8	472,7	507,7	513,4	80,1	TIMBER PER 100 ha OF FOREST AREA in m³

a Bez pozyskania drewna (grubizny) z zadrzewień; z wyłączeniem karpiny. b Wyłącznie w lasach publicznych.

a Excluding timber removals from trees and shrubs outside the forest; excluding stump wood. b Exclusively in public forests.

TABLE 4 (117). **SKUP OWOCÓW I GRZYBÓW LEŚNYCH^a ORAZ ZWIERZĄT ŁOWNYCH**
PROCUREMENT OF FOREST FRUITS AND MUSHROOMS^a
AS WELL AS GAME ANIMALS

WYSZCZEGÓLNIENIE	2015	2020	2023	2024		SPECIFICATION
	w t in t				Polska = 100 Poland = 100	
Owoce leśne	476	65	83	70	4,0	Forest fruit
Grzyby leśne	41	181	107	93	2,3	Forest mushrooms
Zwierzęta łowne	1290	954	709	608	6,5	Game animals

a Dane dotyczą owoców i grzybów leśnych świeżych.

a Data concern fresh forest both fruit and mushrooms.

TABLE 5 (118). **POŻARY W LASACH**
FOREST FIRES

WYSZCZEGÓLNIENIE	2015	2020	2023	2024	SPECIFICATION
Liczba pożarów	337	120	202	168	Number of fires
w tym: podpalenia	121	37	13	13	of which: arson
nieostrożność dorosłych	95	33	44	49	negligence of adults
Powierzchnia lasów dotkniętych pożarami w ha	410,77	35,84	206,06	110,53	Area of forest burned in ha
w tym: podpalenia	47,19	4,63	2,99	2,14	of which: arson
nieostrożność dorosłych	327,12	25,26	183,27	95,41	negligence of adults
Przeciętna powierzchnia lasu objęta jednym pożarem w ha	1,22	0,30	1,02	0,66	Average forest area burned by a fire in ha

Ź r ó ł Ń o: dane z Krajowego Systemu Informacji o Pożarach prowadzonego przez Instytut Badawczy Leśnictwa.

S o u r c e: data from the National Forest Fire Information System maintained by the Forest Research Institute.

TABL. 6 (119). KOŁA, CZŁONKOWIE ORAZ OBWODY ŁOWIECKIE POLSKIEGO ZWIĄZKU ŁOWIECKIEGO
Stan w dniu 31 marca
CLUBS, MEMBERS AND HUNTING DISTRICTS OF THE POLISH HUNTING ASSOCIATION
As of 31 March

WYSZCZEGÓLNIENIE	2015	2020	2023	2024	SPECIFICATION
Koła łowieckie:					Hunting clubs:
liczba ^a	116	124	129	128	number ^a
członkowie ^b	7358	7819	7739	7856	members ^b
Obwody łowieckie:					Hunting districts:
liczba	334	272	368	333	number
powierzchnia w tys. ha	2075,7	1654,0	2531,1	2139,7	area in thousand hectares
w tym na gruntach leśnych	601,9	479,5	756,6	613,5	of which on forest land

a, b Dane grupowane według: a – siedziby koła łowieckiego, b – miejsca zamieszkania członka koła.

Źródło: dane Polskiego Związku Łowieckiego.

a, b Data grouped according to: a – the seat of a hunting club, b – a place of residence of a hunting club member.

Source: data of the Polish Hunting Association.

TABL. 7 (120). WYBRANE ZWIERZĘTA ŁOWNE^a
Stan w dniu 10 marca
SELECTED GAME ANIMALS^a
As of 10 March

ZWIERZĘTA ŁOWNE	2015	2020	2023	2024	GAME ANIMALS
W SZT. IN HEADS					
Łosie	4285	8685	9309	9908	Moose
Daniele	1707	1830	1780	1696	Fallow deer
Muflony	60	25	42	22	Mouflons
W TYS. SZT. IN THOUSAND HEADS					
Jelenie	27,2	27,7	27,1	27,7	Deer
Sarny	68,8	73,3	64,7	63,2	Roe deer
Dziki	27,1	4,0	2,9	3,3	Wild boars
Lisy	17,2	15,1	16,4	17,3	Foxes
Zające	44,0	64,3	75,3	78,6	Hares
Bażanty	3,9	3,6	3,5	3,5	Pheasants
Kuropatwy	11,3	9,1	9,9	9,6	Partridges

a Dane szacunkowe.

Źródło: dane Dyrekcji Generalnej Lasów Państwowych, Polskiego Związku Łowieckiego oraz innych jednostek prowadzących ośrodki hodowli zwierzyny.

a Estimated data.

Source: data of the General Directorate of the State Forests, the Polish Hunting Association and other units running game breeding centres.

TABL. 8 (121). ODSTRZAŁ WYBRANYCH ZWIERZĄT ŁOWNYCH^a
SELECTED GAME ANIMALS SHOT^a

ZWIERZĘTA ŁOWNE	2015/16	2020/21	2023/24	2024/25	GAME ANIMALS
	w szt. in heads				
Daniele	469	491	399	338	Fallow deer
Jelenie	8325*	9509	10000	9583	Deer
Sarny	16098*	16283	12219	11159	Roe deer
Dziki	34305*	14051	8087	9362	Wild boars
Lisy	10662*	10516	12150	11566	Foxes
Zające	81	–	87	72	Hares
Bażanty	450	48	130	648	Pheasants

a W łowieckim roku gospodarczym liczonym od 1 kwietnia danego roku do 31 marca roku następnego.

Źródło: dane Dyrekcji Generalnej Lasów Państwowych, Polskiego Związku Łowieckiego oraz innych jednostek prowadzących ośrodki hodowli zwierzyny.

a In a hunting economic year defined from 1 April of a given year to 31 March of the following year.

Source: data of the General Directorate of the State Forests, the Polish Hunting Association and other units running game breeding centres.