

Dział XV. Transport Chapter XV. Transport

TABL. 1 (129). **SIEĆ KOMUNIKACYJNA**
Stan w dniu 31 grudnia
TRANSPORT INFRASTRUCTURE
As of 31 December

WYSZCZEGÓLNIENIE	2015	2020	2022	2023	SPECIFICATION
	w km in km				
Linie kolejowe eksploatowane ^a	1138	1138	1091	1099	Railways lines operated ^a
w tym: zelektryfikowane	497	504	492	492	of which: electrified
jednotorowe	837	837	790	802	single track
dwu- i więcej torowe	301	301	301	297	double and more track
Na 100 km ² powierzchni ogólnej	4,7	4,7	4,5	4,5	Per 100 km ² of total area
Drogi publiczne o twardej nawierzchni	13340	14334	14608	14723	Hard surface public roads
w tym: miejskie	1950	2048	2032	2047	of which: urban
zamięskie	11391	12287	12576	12676	non-urban
ekspresowe	141	241	288	311	expressways
Na 100 km ² powierzchni ogólnej	55,2	59,3	60,4	60,9	Per 100 km ² of total area
Drogi dla rowerów	482	677	802	883	Cycle tracks
Na 100 km ² powierzchni ogólnej	1,99	2,80	3,32	3,65	Per 100 km ² of total area

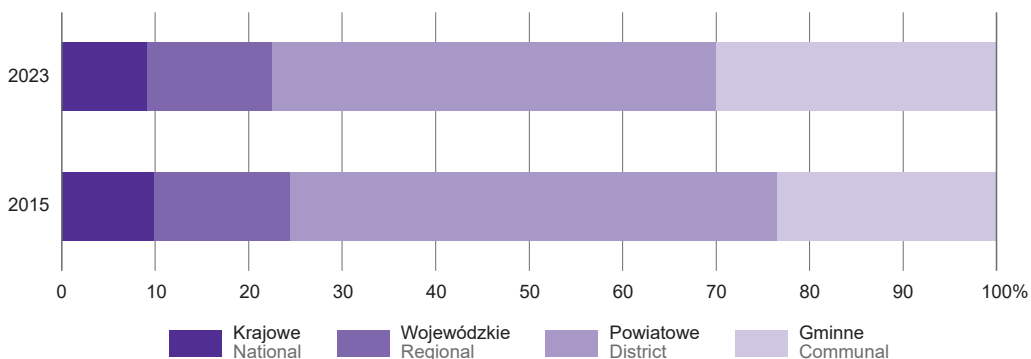
a Dane dotyczą sieci PKP oraz innych podmiotów, będących zarządcami infrastruktury kolejowej.

Źródło: w zakresie dróg publicznych – dane Generalnej Dyrekcji Dróg Krajowych i Autostrad.

a Data concern rail network of Polskie Koleje Państwowe (PKP) as well as other entities which are managers of railway infrastructure.

Source: in regard to public roads – data of the General Directorate for National Roads and Motorways.

WYKRES 1 (61). **DROGI PUBLICZNE O TWARDEJ NAWIERZCHNI**
CHART 1 (61). **HARD SURFACE PUBLIC ROADS**



TABL. 2 (130). **POJAZDY SAMOCHODOWE I CIĄGNIKI ZAREJESTROWANE^a**
Stan w dniu 31 grudnia
REGISTERED ROAD MOTOR VEHICLES AND TRACTORS^a
As of 31 December

WYSZCZEGÓLNIENIE	2015	2020	2022	2023	SPECIFICATION
OGÓŁEM	924691	1106529	1168123	1199536	TOTAL
w tym:					of which:
Samochody osobowe	695656	840208	884752	907475	Passenger cars
Autobusy	4134	4589	4664	4765	Buses
Samochody ciężarowe ^b	102263	112158	116574	120990	Lorries ^b
Ciągniki samochodowe i rolnicze	70353	78872	84342	86585	Road and agricultural tractors
Motocykle	51721	64930	69753	72851	Motorcycles

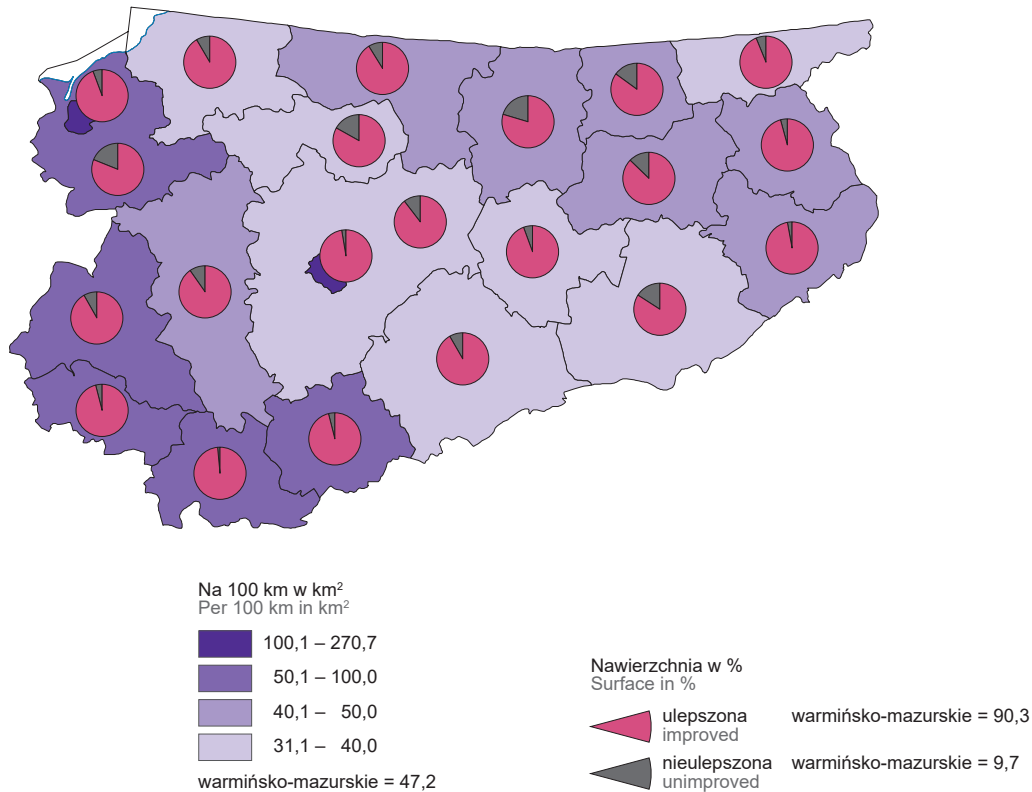
a Od 2015 r. łącznie z pojazdami posiadającymi pozwolenia czasowe (na okres 30 dni) wydane w końcu danego roku. b Łącznie z samochodami ciężarowo-osobowymi.

Źródło: dane Kancelarii Prezesa Rady Ministrów.

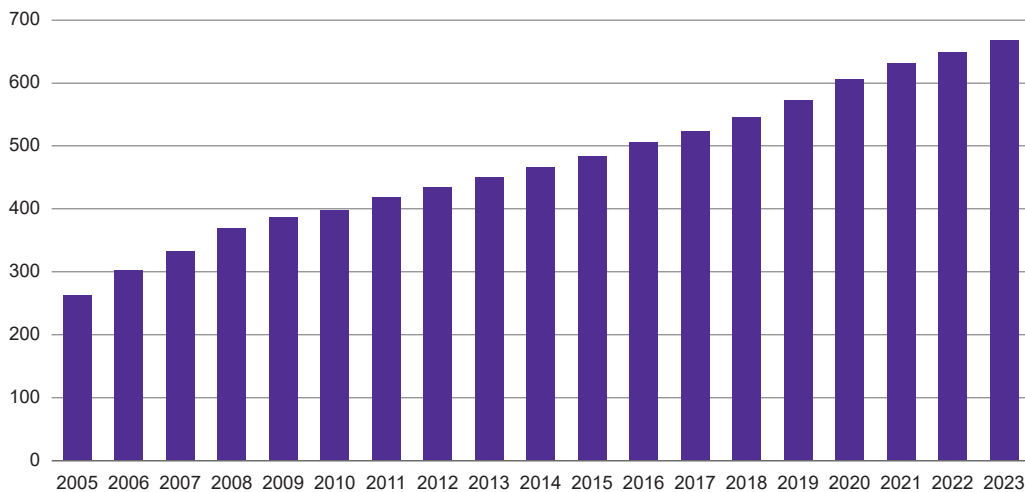
a Since 2015 including vehicles with a temporary permission (for a period of 30 days) issued at the end of the given year. b Including vans.

Source: data of the Chancellery of the Prime Minister.

MAPA 1 (32). DROGI GMINNE I POWIATOWE O TWARDEJ NAWIERZCHNI W 2023 R.
 MAP 1 (32). HARD SURFACE COMMUNAL AND DISTRICT ROADS IN 2023



Samochody osobowe na 1000 ludności
 Passenger cars per 1000 population



TABL. 3 (131). LINIE REGULARNEJ KOMUNIKACJI AUTOBUSOWEJ^a

Stan w dniu 31 grudnia
REGULAR BUS TRANSPORT LINES^a
As of 31 December

WYSZCZEGÓLNIENIE	2015	2020	2022	2023	SPECIFICATION
Krajowe: liczba	749	277	324	393	National: number
długość w km	42064	11378	13358	15726	length in km
regionalne: liczba	180	38	46	54	regional: number
długość w km	12870	3248	4018	4470	length in km
podmiejskie: liczba	493	187	272	334	suburban: number
długość w km	16317	5513	7760	10240	length in km
miejskie: liczba	32	43	–	–	urban: number
długość w km	313	275	–	–	length in km
Międzynarodowe: liczba	10	–	1	–	International: number
długość w km	13590	–	570	–	length in km

a Przedsiębiorstwa o liczbie pracujących powyżej 9 osób prowadzące regularną komunikację w ruchu krajowym i międzynarodowym; bez przedsiębiorstw komunikacji miejskiej.

a Enterprises employing more than 9 persons, providing regular national and international transport; excluding urban transport services.

TABL. 4 (132). TRANSPORT SAMOCHODOWY ZAROBKOWY^aROAD TRANSPORT FOR HIRE OR REWARD^a

WYSZCZEGÓLNIENIE	2015	2020	2022	2023	SPECIFICATION
Komunikacja krajowa					National transport
Przewozy pasażerów ^b w tys. osób	14222,6	2555,6	3351,9	6537,6	Transport of passengers ^b in thousands
Średnia odległość przewozu 1 pasażera w km	33,1	35,4	47,8	32,7	Average transport distance per passenger in km
Komunikacja międzynarodowa					International transport
Przewozy pasażerów ^b w tys. osób	29,7	–	7,2	0,1	Transport of passengers ^b in thousands
Średnia odległość przewozu 1 pasażera w km	1377,6	–	561,5	2266,7	Average transport distance per passenger in km

a Dane dotyczą przedsiębiorstw o liczbie pracujących powyżej 9 osób. b Bez przewozów taborem komunikacji miejskiej (w tym taksówkami).

a Data concern enterprises employing more than 9 persons. b Excluding transports by urban road transport fleet (also by taxis).

TABL. 5 (133). KOMUNIKACJA MIEJSKA^a

Stan w dniu 31 grudnia
URBAN TRANSPORT^a
As of 31 December

WYSZCZEGÓLNIENIE	2015	2020	2022	2023	SPECIFICATION
Sieć komunikacyjna – linie w km	1244	1357	1315	1394	Transport network – lines in km
autobusowe	1183	1297	1256	1326	bus
tramwajowe	61	59	59	69	tram
Tabor:					Fleet of:
autobusy: w sztukach	304	296	268	271	buses: in units
liczba miejsc w tys.	29,8	29,5	26,0	26,3	number of seats in thousands
tramwaje: w sztukach	41	43	54	54	trams: in units
liczba miejsc w tys.	5,7	6,7	8,9	8,9	number of seats in thousands
Przewozy pasażerów ^b (w ciągu roku) w mln	53,8	44,4	51,5	56,8	Transport of passengers ^b (during the year) in millions

a Dane dotyczą przedsiębiorstw i zakładów komunikacji miejskiej, w których liczba pracujących przekracza 9 osób. b Dane szacunkowe.

a Data concern urban transport enterprises and companies, employing more than 9 persons. b Estimated data.

TABL. 6 (134). **WYPADKI DROGOWE^a I ICH OFIARY**
ROAD TRAFFIC ACCIDENTS^a AND THEIR CASUALTIES

WYSZCZEGÓLNIENIE	2015	2020	2022	2023	SPECIFICATION
Wypadki	1535	1040	830	761	Accidents
Na 10 tys. pojazdów samochodowych i ciągników zarejestrowanych ^b	16,6	9,4	7,1	6,3	Per 10 thousand registered road motor vehicles and tractors ^b
Ofiary wypadków	2009	1301	1012	951	Road traffic casualties
Śmiertelne	140	115	84	77	Fatalities
na 100 tys. ludności	9,7	8,3	6,1	5,7	per 100 thousand population
Ranni	1869	1186	928	874	Injured
na 100 tys. ludności	129,6	85,3	67,7	64,1	per 100 thousand population

a Zarejestrowane przez Policję. b Pojazdy według stanu w dniu 31 grudnia; łącznie z pojazdami posiadającymi pozwolenia czasowe (na okres 30 dni) wydane w końcu roku.

Źródło: dane Komendy Głównej Policji z SEWIK (System Ewidencji Wypadków i Kolizji).

a Registered by the Police. b Vehicles as of 31 December; including road vehicles with a temporary permission (for a period of 30 days) issued at the end of the year.

Source: data of the National Police Headquarters from SEWIK (Accident and Collision Register System).

WYKRES 2 (62). **WYPADKI DROGOWE I ICH OFIARY**
CHART 2 (62). ROAD TRAFFIC ACCIDENTS AND THEIR CASUALTIES

