



URZĄD STATYSTYCZNY W OLSZTYNIE  
STATISTICAL OFFICE IN OLSZTYN

**WOJEWÓDZTWO  
WARMIŃSKO-MAZURSKIE**

**PODREGIONY  
POWIATY  
GMINY**

**2015**

**SUBREGIONS  
POWIATS  
GMINAS**

**WARMIŃSKO-MAZURSKIE  
VOIVODSHIP**

OLSZTYN 2015

Publikację Województwo Warmińsko-Mazurskie 2015 – Podregiony, Powiaty, Gminy opracowano pod kierunkiem Dyrektora Urzędu Statystycznego w Olsztynie **Marka Morze**.  
*Publication Warmińsko-Mazurskie Voivodship 2015 – Subregions, Powiats, Gminas was prepared under the guidance of Director of the Statistical Office in Olsztyn **Marek Morze**.*

ZESPÓŁ REDAKCYJNY:  
*EDITORIAL BOARD:*

PRZEWODNICZĄCY  
*PRESIDENT*

**Janusz Pappelbon**

REDAKTOR GŁÓWNY  
*EDITOR-IN-CHIEF*

**Elżbieta Lorek**

CZŁONKOWIE  
*MEMBERS*

**Monika Borawska, Jacek Grzelak,  
Eliza Panfilow**

SEKRETARZ  
*SECRETARY*

**Agnieszka Wobolewicz**

REDAKCJA, SKŁAD,  
GRAFIKA KOMPUTEROWA  
*EDITING, TYPESETTING,  
COMPUTER GRAPHICS*

Warmińsko-Mazurski Ośrodek  
Badań Regionalnych  
Urzędu Statystycznego w Olsztynie  
*Warmińsko-Mazurski  
Centre for Regional Surveys  
of the Statistical Office in Olsztyn*

PROJEKT OKŁADKI  
*COVER DESIGN*

**Lidia Motrenko-Makuch**

ISSN 1733-1102

**Prosimy o podanie źródła przy publikowaniu danych Urzędu Statystycznego**  
***When publishing Statistical Office data please indicate source***

URZĄD STATYSTYCZNY W OLSZTYNIE  
10-959 Olsztyn ul. Kościuszki 78/82  
tel. 89 524-36-66; fax 89 524-36-67  
<http://olsztyn.stat.gov.pl>  
e-mail: SekretariatUSOls@stat.gov.pl

Druk: Urząd Statystyczny w Olsztynie,  
10-959 Olsztyn, ul. Kościuszki 78/82

Cena 30,00 zł

## Przedmowa

Urząd Statystyczny w Olsztynie przekazuje Państwu kolejną edycję publikacji **Województwo Warmińsko-Mazurskie 2015 – Podregiony, Powiaty, Gminy**. Jest to pozycja wydawnicza poświęcona aktualnej sytuacji społeczno-gospodarczej Warmii i Mazur, ukazująca poziom życia społeczeństwa oraz stan gospodarki w województwie.

W tegorocznej edycji publikacji, podobnie jak w poprzednich wydaniach, zaprezentowano obszerny zbiór szczegółowych informacji statystycznych pogrupowanych w 16 działach tematycznych. Terytorialne zróżnicowanie wybranych cech przedstawiono graficznie w postaci map.

Celem publikacji jest dostarczenie danych statystycznych przedstawiających sytuację oraz zróżnicowanie społeczno-gospodarcze powiatów i gmin województwa warmińsko-mazurskiego. Zastosowany układ tematyczny i sposób prezentacji danych nawiązuje do poprzednich wydań publikacji. Pozwoli to Czytelnikowi na dokonanie porównań między jednostkami terytorialnymi województwa oraz analizę procesów zachodzących na przestrzeni ostatnich lat.

Przekazując Państwu niniejszą publikację wyrażam nadzieję, iż przybliży ona szerokiemu gronu odbiorców specyfikę Warmii i Mazur oraz okaże się pomocna przy podejmowaniu decyzji dotyczących rozwoju regionalnego.

Dyrektor  
Urzędu Statystycznego w Olsztynie



Marek Morze

Olsztyn, grudzień 2015 r.

## **Preface**

*The Statistical Office in Olsztyn presents the next edition of the publication **Warmińsko-Mazurskie Voivodship 2015 – Subregions, Powiats, Gminas**. This is an editorial position about the current socio-economic situation of Warmia and Masuria, presenting the standard of living and the state of the economy in the voivodship.*

*In this year's edition of the publication, as in previous editions, a wide range of detailed statistical information is grouped in 16 thematic chapters. Territorial diversity of selected features is shown graphically in the form of maps.*

*The aim of the publication is to deliver statistical data showing socio-economic diversity of powiats and gminas in warmińsko-mazurskie voivodship. Thematic arrangement and the presentation of data refer to the previous editions. This will allow Readers to compare data between units of territorial division of the voivodship and to analyze processes taking place in the last few years.*

*Presenting this publication, I hope it will describe a specific character of Warmia and Masuria and be useful in decision-making process on regional development.*

*Director  
of the Statistical Office in Olsztyn*



*Marek Morze*

*Olsztyn, December 2015*



## SPIS RZECZY

## CONTENTS

		Str. Page
<b>Przedmowa</b> .....	<b>Preface</b> .....	3-4
<b>Objaśnienia znaków umownych. Ważniejsze skróty</b> .....	<b>Symbols. Major abbreviations</b> .....	10
<b>Uwagi ogólne</b> .....	<b>General notes</b> .....	11
<b>Tablice przeglądowe</b>	<b>Review tables</b>	
I. Ważniejsze dane o województwie .....	<i>Major data on the voivodship</i> .....	14
II. Wybrane dane o podregionach (NTS 3) i powiatach (NTS 4) .....	<i>Selected data by subregions (NTS 3) and powiats (NTS 4)</i> .....	32
<b>Działy</b>	<b>Chapters</b>	
I. Stan i ochrona środowiska .....	<i>Environmental protection</i> .....	50
II. Podział administracyjny i samorząd terytorialny .....	<i>Administrative division and territorial government</i> .....	66
III. Bezpieczeństwo publiczne .....	<i>Public safety</i> .....	74
IV. Ludność .....	<i>Population</i> .....	77
V. Rynek pracy. Wynagrodzenia .....	<i>Labour market. Wages and salaries</i> .....	104
VI. Infrastruktura komunalna. Mieszkania .....	<i>Municipal infrastructure. Dwellings</i> .....	133
VII. Edukacja i wychowanie .....	<i>Education</i> .....	161
VIII. Ochrona zdrowia i pomoc społeczna .....	<i>Health care and social welfare</i> .....	194
IX. Kultura. Turystyka. Sport .....	<i>Culture. Tourism. Sport</i> .....	205
X. Leśnictwo .....	<i>Forestry</i> .....	216
XI. Transport .....	<i>Transport</i> .....	238
XII. Handel .....	<i>Trade</i> .....	242
XIII. Finanse publiczne .....	<i>Public finance</i> .....	244
XIV. Inwestycje. Środki trwałe .....	<i>Investments. Fixed assets</i> .....	279
XV. Rachunki regionalne .....	<i>Regional accounts</i> .....	283
XVI. Podmioty gospodarki narodowej .....	<i>Entities of the national economy</i> .....	286

## SPIS TABLIC

## LIST OF TABLES

	Tabl. Table	Str. Page
<b>DZIAŁ I</b>		
<b>STAN I OCHRONA ŚRODOWISKA</b>		
Pobór wody na potrzeby gospodarki narodowej i ludności w 2014 r. ....	1	54
Powierzchnia i pobór wody do nawodnień w rolnictwie i leśnictwie oraz napełniania stawów rybnych w 2014 r. ....	2	55
Zużycie wody na potrzeby gospodarki narodowej i ludności w 2014 r. ....	3	56
Ścieki przemysłowe i komunalne oraz ludność korzystająca z oczyszczalni ścieków w 2014 r. ....	4	57
Oczyszczalnie ścieków w 2014 r. ....	5	58
Emisja i redukcja zanieczyszczeń powietrza w 2014 r. ....	6	60
Odpady wytworzone i dotychczas składowane (nagromadzone) oraz tereny ich składowania w 2014 r. ....	7	61
Ochrona przyrody i krajobrazu w 2014 r. ....	8	62
Nakłady na środki trwałe służące ochronie środowiska i gospodarce wodnej według wybranych kierunków inwestowania w 2014 r. (ceny bieżące) .....	9	63
Nakłady na środki trwałe służące ochronie środowiska i gospodarce wodnej według źródeł finansowania w 2014 r. (ceny bieżące) .....	10	64
<b>DZIAŁ II</b>		
<b>PODZIAŁ ADMINISTRACYJNY I SAMORZĄD TERYTORIALNY</b>		
Jednostki podziału terytorialnego w 2014 r. ....	1(11)	67
Radni rad gmin według płci, wieku i poziomu wykształcenia w 2014 r. ....	2(12)	68
Radni rad powiatów i rad miast w miastach na prawach powiatu według płci, wieku i poziomu wykształcenia w 2014 r. ....	3(13)	73
<b>DZIAŁ III</b>		
<b>BEZPIECZEŃSTWO PUBLICZNE</b>		
Przestępstwa stwierdzone przez Policję w zakończonych postępowaniach przygotowawczych w 2014 r. ....	1(14)	75
Wskaźniki wykrywalności sprawców przestępstw stwierdzonych przez Policję w 2014 r. ....	2(15)	76
<b>DZIAŁ IV</b>		
<b>LUDNOŚĆ</b>		
Powierzchnia i ludność w 2014 r. ....	1(16)	80
Ludność według płci oraz biologicznych i edukacyjnych grup wieku w 2014 r. ....	2(17)	92
Ruch naturalny ludności w 2014 r. ....	3(18)	93
Małżeństwa, rozwody i separacje w 2014 r. ....	4(19)	99
Zgony według wybranych przyczyn w 2013 r. ....	5(20)	100
Migracje wewnętrzne i zagraniczne ludności na pobyt stały w 2014 r. ....	6(21)	101
Migracje wewnętrzne ludności na pobyt stały w 2014 r. ....	7(22)	102
<b>CHAPTER I</b>		
<b>ENVIRONMENTAL PROTECTION</b>		
<i>Water withdrawal for needs of the national economy and population in 2014.....</i>	1	54
<i>Area and water withdrawal for irrigation in agriculture and forestry as well as water for filling fish ponds in 2014.....</i>	2	55
<i>Water consumption for needs of the national economy and population in 2014.....</i>	3	56
<i>Industrial and municipal wastewater and population connected to wastewater treatment plants in 2014.....</i>	4	57
<i>Wastewater treatment plants in 2014.....</i>	5	58
<i>Emission and reduction of air pollutants in 2014...</i>	6	60
<i>Waste generated and landfilled up to now (accumulated) as well as their storage yards areas in 2014.....</i>	7	61
<i>Nature and landscape protection in 2014.....</i>	8	62
<i>Outlays on fixed assets in environmental protection and water management by selected directions of investing in 2014 (current prices) .....</i>	9	63
<i>Outlays on fixed assets in environmental protection and water management by financing source in 2014 (current prices) .....</i>	10	64
<b>CHAPTER II</b>		
<b>ADMINISTRATIVE DIVISION AND TERRITORIAL GOVERNMENT</b>		
<i>Territorial division units in 2014 .....</i>	1(11)	67
<i>Councillors of gmina councils by sex, age and educational level in 2014 .....</i>	2(12)	68
<i>Councillors of powiat councils and city councils in cities with powiat status by sex, age and educational level in 2014 .....</i>	3(13)	73
<b>CHAPTER III</b>		
<b>PUBLIC SAFETY</b>		
<i>Ascertained crimes by the Police in completed preparatory proceedings in 2014 .....</i>	1(14)	75
<i>Rates of detectability of delinquents in ascertained crimes by the Police in 2014 .....</i>	2(15)	76
<b>CHAPTER IV</b>		
<b>POPULATION</b>		
<i>Area and population in 2014 .....</i>	1(16)	80
<i>Population by sex and biological and educational age groups in 2014 .....</i>	2(17)	92
<i>Vital statistics in 2014 .....</i>	3(18)	93
<i>Marriages, divorces and separations in 2014 .....</i>	4(19)	99
<i>Deaths by selected causes in 2013 .....</i>	5(20)	100
<i>Internal and international migration of population for permanent residence in 2014 .....</i>	6(21)	101
<i>Internal migration of population for permanent residence in 2014 .....</i>	7(22)	102

	Tabl. Table	Str. Page
<b>DZIAŁ V</b>		
<b>RYNEK PRACY. WYNAGRODZENIA</b>		
Pracujący w 2014 r. ....	1(23)	109
Przeciętne zatrudnienie w 2014 r. ....	2(24)	116
Bezrobotni zarejestrowani i stopa bezrobocia w 2014 r. ....	3(25)	117
Bezrobotni nowo zarejestrowani i wyrejestrowani oraz oferty pracy w 2014 r. ....	4(26)	118
Bezrobotni zarejestrowani według płci w 2014 r. ..	5(27)	119
Bezrobotni zarejestrowani według wieku i poziomu wykształcenia w 2014 r. ....	6(28)	124
Bezrobotni zarejestrowani według czasu pozostawania bez pracy w 2014 r. ....	7(29)	125
Bezrobotni zarejestrowani według stażu pracy w 2014 r. ....	8(30)	126
Bezrobotni zarejestrowani będący w szczególnej sytuacji na rynku pracy w 2014 r. ....	9(31)	127
Poszkodowani w wypadkach przy pracy oraz liczba dni niezdolności do pracy spowodowanej wypadkami w 2014 r. ....	10(32)	128
Zatrudnieni w warunkach zagrożenia w 2014 r. ....	11(33)	129
Zatrudnieni w warunkach zagrożenia czynnikami szkodliwymi i niebezpiecznymi dla zdrowia w 2014 r. ....	12(34)	130
Zatrudnieni na stanowiskach pracy, dla których dokonano oceny ryzyka zawodowego w 2014 r. ....	13(35)	131
Przeciętne miesięczne wynagrodzenia brutto w 2014 r. ....	14(36)	132
<b>DZIAŁ VI</b>		
<b>INFRASTRUKTURA KOMUNALNA. MIESZKANIA</b>		
Wodociągi i kanalizacja w 2014 r. ....	1(37)	135
Sieć gazowa oraz odbiorcy i zużycie gazu z sieci w gospodarstwach domowych w 2014 r. ....	2(38)	141
Odbiorcy oraz zużycie energii elektrycznej w gospodarstwach domowych w 2014 r. ....	3(39)	142
Odpady komunalne zmieszane, nieczystości ciekłe i składowiska w 2014 r. ....	4(40)	143
Zasoby mieszkaniowe w 2014 r. ....	5(41)	144
Mieszkania w zasobach mieszkaniowych wyposażone w instalacje w 2014 r. ....	6(42)	150
Budynki oddane do użytkowania w 2014 r. ....	7(43)	151
Mieszkania oddane do użytkowania w 2014 r. ....	8(44)	152
Wybrane wskaźniki w zakresie mieszkań oddanych do użytkowania w 2014 r. ....	9(45)	158
Mieszkania oddane do użytkowania wyposażone w instalacje w 2014 r. ....	10(46)	159
Mieszkania oddane do użytkowania według form budownictwa w 2014 r. ....	11(47)	160
<b>DZIAŁ VII</b>		
<b>EDUKACJA I WYCHOWANIE</b>		
Szkoły podstawowe dla dzieci i młodzieży w roku szkolnym 2014/15 .....	1(48)	165
Gimnazja dla dzieci i młodzieży w roku szkolnym 2014/15 .....	2(49)	171
<b>CHAPTER V</b>		
<b>LABOUR MARKET. WAGES AND SALARIES</b>		
<i>Employed persons in 2014</i> .....	1(23)	109
<i>Average paid employment in 2014</i> .....	2(24)	116
<i>Registered unemployed persons and unemployment rate in 2014</i> .....	3(25)	117
<i>Newly registered unemployed persons and persons removed from unemployment rolls as well as job offers in 2014</i> .....	4(26)	118
<i>Registered unemployed persons by sex in 2014</i> ....	5(27)	119
<i>Registered unemployed persons by age and educational level in 2014</i> .....	6(28)	124
<i>Registered unemployed persons by duration of unemployment in 2014</i> .....	7(29)	125
<i>Registered unemployed persons by work seniority in 2014</i> .....	8(30)	126
<i>Registered unemployed persons with a specific situation of the labour market in 2014</i> .....	9(31)	127
<i>Persons injured in accidents at work and the number of days an inability to work caused by accidents in 2014</i> .....	10(32)	128
<i>Persons working in hazardous conditions in 2014</i> .....	11(33)	129
<i>Persons working in hazardous conditions to agents harmful and hazardous to health in 2014</i> .....	12(34)	130
<i>Paid employees on position for which evaluation of occupational risk was done in 2014</i> .....	13(35)	131
<i>Average monthly gross wages and salaries in 2014</i> .....	14(36)	132
<b>CHAPTER VI</b>		
<b>MUNICIPAL INFRASTRUCTURE. DWELLINGS</b>		
<i>Water supply and sewerage systems in 2014</i> .....	1(37)	135
<i>Gas supply system as well as consumers and consumption of gas from gas supply system in households in 2014</i> .....	2(38)	141
<i>Consumers and consumption of electricity in households in 2014</i> .....	3(39)	142
<i>Mixed municipal waste, liquid waste and landfill sites in 2014</i> .....	4(40)	143
<i>Dwelling stocks in 2014</i> .....	5(41)	144
<i>Dwellings in dwelling stocks fitted with installations in 2014</i> .....	6(42)	150
<i>Buildings completed in 2014</i> .....	7(43)	151
<i>Dwellings completed in 2014</i> .....	8(44)	152
<i>Selected indices of dwellings completed in 2014</i> ..	9(45)	158
<i>Dwellings completed fitted with installations in 2014</i> .....	10(46)	159
<i>Dwellings completed by forms of construction in 2014</i> .....	11(47)	160
<b>CHAPTER VII</b>		
<b>EDUCATION</b>		
<i>Primary schools for children and youth in 2014/15 school year</i> .....	1(48)	165
<i>Lower secondary schools for children and youth in 2014/15 school year</i> .....	2(49)	171

	Tabl. Table	Str. Page
Zasadnicze szkoły zawodowe dla młodzieży oraz szkoły specjalne przysposabiające do pracy w roku szkolnym 2014/15 .....	3(50)	177
Licea ogólnokształcące oraz licea profilowane dla młodzieży w roku szkolnym 2014/15 .....	4(51)	178
Technika oraz ogólnokształcące szkoły artystyczne dla młodzieży w roku szkolnym 2014/15 .....	5(52)	180
Szkoły policealne w roku szkolnym 2014/15 .....	6(53)	181
Uczący się języków obcych w szkołach podstawowych i gimnazjach dla dzieci i młodzieży w roku szkolnym 2014/15 .....	7(54)	182
Uczący się języków obcych w szkołach ponadgimnazjalnych dla dzieci i młodzieży oraz policealnych w roku szkolnym 2014/15 ....	8(55)	184
Szkoły dla dorosłych w roku szkolnym 2014/15 ...	9(56)	186
Wychowanie przedszkolne w roku szkolnym 2014/15 .....	10(57)	188
<b>DZIAŁ VIII</b>		
<b>OCHRONA ZDROWIA I POMOC SPOŁECZNA</b>		
Łóżka w szpitalach ogólnych, apteki ogólnodostępne i punkty apteczne w 2014 r. ....	1(58)	198
Ambulatoryjna opieka zdrowotna w 2014 r. ....	2(59)	199
Żłobki i kluby dziecięce w 2014 r. ....	3(60)	200
Rodzinną pieczę zastępczą w 2014 r. ....	4(61)	201
Instytucjonalna pieczę zastępcza w 2014 r. ....	5(62)	202
Pomoc społeczna stacjonarna w 2014 r. ....	6(63)	204
<b>DZIAŁ IX</b>		
<b>KULTURA. TURYSTYKA. SPORT</b>		
Biblioteki publiczne (z filiami) w 2014 r. ....	1(64)	207
Muzea w 2014 r. ....	2(65)	212
Kina stałe w 2014 r. ....	3(66)	213
Baza noclegowa turystyki w 2014 r. ....	4(67)	214
Kluby sportowe w 2014 r. ....	5(68)	215
<b>DZIAŁ X</b>		
<b>LEŚNICTWO</b>		
Powierzchnia gruntów leśnych w 2014 r. ....	1(69)	217
Powierzchnia lasów w 2014 r. ....	2(70)	224
Grunty nieleśne zalesione i przeznaczone do zalesienia w 2014 r. ....	3(71)	230
Lasy prywatne i gminne w 2014 r. ....	4(72)	237
<b>DZIAŁ XI</b>		
<b>TRANSPORT</b>		
Drogi publiczne w 2014 r. ....	1(73)	239
Pojazdy samochodowe i ciągniki zarejestrowane w 2014 r. ....	2(74)	240
Wypadki drogowe i ich ofiary w 2014 r. ....	3(75)	241
<b>DZIAŁ XII</b>		
<b>HANDEL</b>		
Targowiska w 2014 r. ....	1(76)	243

	Tabl. Table	Str. Page
<b>DZIAŁ XIII</b>		
<b>FINANSE PUBLICZNE</b>		
Dochody budżetów gmin według rodzajów w 2014 r. ....	1(77)	246
Wydatki budżetów gmin według rodzajów w 2014 r. ....	2(78)	258
Wydatki budżetów gmin według działów w 2014 r. ....	3(79)	263
Dochody i wydatki budżetów gmin na 1 mieszkańca w 2014 r. ....	4(80)	269
Dochody budżetów powiatów i miast na prawach powiatu według rodzajów w 2014 r. ....	5(81)	274
Dochody budżetów powiatów i miast na prawach powiatu według działów w 2014 r. ....	6(82)	275
Wydatki budżetów powiatów i miast na prawach powiatu według rodzajów w 2014 r. ....	7(83)	276
Wydatki budżetów powiatów i miast na prawach powiatu według działów w 2014 r. ....	8(84)	277
Dochody i wydatki budżetów powiatów i miast na prawach powiatu na 1 mieszkańca w 2014 r. ..	9(85)	278
<b>DZIAŁ XIV</b>		
<b>INWESTYCJE. ŚRODKI TRWAŁE</b>		
Nakłady inwestycyjne w przedsiębiorstwach w 2014 r. (ceny bieżące) .....	1(86)	281
Wartość brutto środków trwałych w przedsiębiorstwach w 2014 r. (bieżące ceny ewidencyjne) ..	2(87)	282
<b>DZIAŁ XV</b>		
<b>RACHUNKI REGIONALNE</b>		
Produkt krajowy brutto (ceny bieżące) .....	1(88)	285
Wartość dodana brutto według rodzajów działalności (ceny bieżące) .....	2(89)	285
<b>DZIAŁ XVI</b>		
<b>PODMIOTY GOSPODARKI NARODOWEJ</b>		
Podmioty gospodarki narodowej w rejestrze REGON w 2014 r. ....	1(90)	287
Podmioty gospodarki narodowej w rejestrze REGON według wybranych sekcji w 2014 r. ....	2(91)	295
Spółki handlowe według form prawnych w 2014 r. ....	3(92)	302
<b>MAPY</b>		
Województwo warmińsko-mazurskie w 2014 r. ....	x	76
Ludność w 2014 r. ....	x	77
Ruch naturalny ludności w 2014 r. ....	x	92
Saldo migracji wewnętrznych i zagranicznych na pobyt stały na 1000 ludności w 2014 r. ....	x	93
Stopa bezrobocia rejestrowanego w 2014 r. ....	x	118
Wybrane kategorie bezrobotnych zarejestrowanych w % ogółem w 2014 r. ....	x	119
Mieszkania oddane do użytkowania .....	x	158
Biblioteki publiczne w 2014 r. ....	x	159
Lesistość w 2014 r. ....	x	236
Dochody i wydatki budżetów gmin na 1 mieszkańca w 2014 r. ....	x	237
Dochody, wydatki i wynik finansowy budżetów powiatów i miast na prawach powiatu w 2014 r. ....	x	276
Podmioty gospodarki narodowej w rejestrze REGON na 1000 ludności w 2014 r. ....	x	277
<b>CHAPTER XIII</b>		
<b>PUBLIC FINANCE</b>		
<i>Revenue of gminas budgets by type in 2014 .....</i>	<i>1(77)</i>	<i>246</i>
<i>Expenditure of gminas budgets by type in 2014....</i>	<i>2(78)</i>	<i>258</i>
<i>Expenditure of gminas budgets by division in 2014.....</i>	<i>3(79)</i>	<i>263</i>
<i>Revenue and expenditure of gminas budgets per capita in 2014 .....</i>	<i>4(80)</i>	<i>269</i>
<i>Revenue of powiats budgets and cities with powiat status by type in 2014 .....</i>	<i>5(81)</i>	<i>274</i>
<i>Revenue of powiats budgets and cities with powiat status by division in 2014 .....</i>	<i>6(82)</i>	<i>275</i>
<i>Expenditure of powiats budgets and cities with powiat status by type in 2014.....</i>	<i>7(83)</i>	<i>276</i>
<i>Expenditure of powiats budgets and cities with powiat status by division in 2014 .....</i>	<i>8(84)</i>	<i>277</i>
<i>Revenue and expenditure of powiats budgets and cities with powiat status per capita in 2014 .....</i>	<i>9(85)</i>	<i>278</i>
<b>CHAPTER XIV</b>		
<b>INVESTMENTS. FIXED ASSETS</b>		
<i>Investment outlays in enterprises in 2014 (current prices) .....</i>	<i>1(86)</i>	<i>281</i>
<i>Gross value of fixed assets in enterprises in 2014 (current book-keeping prices) .....</i>	<i>2(87)</i>	<i>282</i>
<b>CHAPTER XV</b>		
<b>REGIONAL ACCOUNTS</b>		
<i>Gross domestic product (current prices) .....</i>	<i>1(88)</i>	<i>285</i>
<i>Gross value added by kinds of activities (current prices) .....</i>	<i>2(89)</i>	<i>285</i>
<b>CHAPTER XVI</b>		
<b>ENTITIES OF THE NATIONAL ECONOMY</b>		
<i>Entities of the national economy in the REGON register in 2014 .....</i>	<i>1(90)</i>	<i>287</i>
<i>Entities of the national economy in the REGON register by selected sections in 2014 .....</i>	<i>2(91)</i>	<i>295</i>
<i>Commercial companies by legal status in 2014 ...</i>	<i>3(92)</i>	<i>302</i>
<b>MAPS</b>		
<i>Warmińsko-mazurskie voivodship in 2014 .....</i>	<i>x</i>	<i>76</i>
<i>Population in 2014 .....</i>	<i>x</i>	<i>77</i>
<i>Vital statistics in 2014 .....</i>	<i>x</i>	<i>92</i>
<i>Net internal and international migration for permanent residence per 1000 population in 2014 .....</i>	<i>x</i>	<i>93</i>
<i>Registered unemployment rate in 2014 .....</i>	<i>x</i>	<i>118</i>
<i>Selected categories of unemployed persons in % of total in 2014 .....</i>	<i>x</i>	<i>119</i>
<i>Dwellings completed .....</i>	<i>x</i>	<i>158</i>
<i>Public libraries in 2014 .....</i>	<i>x</i>	<i>159</i>
<i>Forest cover in 2014 .....</i>	<i>x</i>	<i>236</i>
<i>Revenue and expenditure of budgets of gminas per capita in 2014 .....</i>	<i>x</i>	<i>237</i>
<i>Revenue, expenditure and financial result of budgets of powiats and cities with powiat status in 2014.....</i>	<i>x</i>	<i>276</i>
<i>Entities of the national economy in the REGON register per 1000 population in 2014 .....</i>	<i>x</i>	<i>277</i>

## OBJAŚNIENIA ZNAKÓW UMOWNYCH SYMBOLS

- Kreska (-) – zjawisko nie wystąpiło.  
*magnitude zero.*
- Zero: (0) – zjawisko istniało w wielkości mniejszej od 0,5;  
*magnitude not zero, but less than 0,5 of a unit;*  
(0,0) – zjawisko istniało w wielkości mniejszej od 0,05.  
*magnitude not zero, but less than 0,05 of a unit.*
- Kropka (\*) – zupełny brak informacji lub brak informacji wiarygodnych.  
*data not available or not reliable.*
- Znak x – wypełnienie pozycji jest niemożliwe lub niecelowe.  
*not applicable.*
- Znak  $\Delta$  – oznacza, że nazwy zostały skrócone w stosunku do obowiązującej klasyfikacji; ich pełne nazwy podano w uwagach ogólnych do publikacji, ust. 14 na str. 12.  
*categories of applied classification are presented in abbreviated form; their full names are given in the general notes to the publication, item 14 on page 12.*
- Znak # – oznacza, że dane nie mogą być opublikowane ze względu na konieczność zachowania tajemnicy statystycznej w rozumieniu ustawy o statystyce publicznej.  
*data may not be published due to the necessity of maintaining statistical confidentiality in accordance with the Law on Public Statistics.*
- „W tym” – oznacza, że nie podaje się wszystkich składników sumy.  
*„Of which” indicates that not all elements of the sum are given.*
- Przecinek (,) – oznacza liczby prezentujące liczby dziesiętne.  
*used in figures represents the decimal point.*

## WAŻNIEJSZE SKRÓTY MAJOR ABBREVIATIONS

tys.	= tysiąc	hm <sup>3</sup>	= hektometr sześcienny
thous.	= thousand		<i>cubic hectometre</i>
mln	= milion	kW	= kilowat
	<i>million</i>		<i>kilowatt</i>
zł	= złoty	kW * h	= kilowatogodzina
zł	= złoty		<i>kilowatt * hour</i>
szt.	= sztuka	GW	= gigawat
pcs	= piece		<i>gigawatt</i>
wol	= wolumin	GW * h	= gigawatogodzina
vol.	= volume		<i>gigawatt * hour</i>
kg	= kilogram	kJ	= kilodżul
	<i>kilogram</i>		<i>kilojoule</i>
dt	= decytona	h	= godzina
	<i>deciton</i>		<i>hour</i>
t	= tona	r.	= rok
	<i>tonne</i>		
m	= metr	cd.	= ciąg dalszy
	<i>metre</i>	<i>cont.</i>	= <i>continued</i>
km	= kilometr	dok.	= dokończenie
	<i>kilometre</i>	<i>cont.</i>	= <i>continued</i>
m <sup>2</sup>	= metr kwadratowy	nr (Nr)	= numer
	<i>square metre</i>	No.	= number
ha	= hektar	poz.	= pozycja
	<i>hectare</i>		
km <sup>2</sup>	= kilometr kwadratowy	tabl.	= tablica
	<i>square kilometre</i>		<i>table</i>
l	= litr	ust.	= ustęp
	<i>litre</i>		
m <sup>3</sup>	= metr sześcienny	Dz. U.	= Dziennik Ustaw
	<i>cubic metre</i>		
dam <sup>3</sup>	= dekametr sześcienny	PKP	= Polskie Koleje Państwowe
	<i>cubic decametre</i>		

## UWAGI OGÓLNE

### Uwagi wstępne

1. Dane zamieszczone w publikacji – jeśli nie zaznaczono inaczej – podano w **każdorazowym podziale administracyjnym kraju** oraz zgodnie z każdorazowym stanem organizacyjnym jednostek gospodarki narodowej.

W tablicach zawierających informacje w podziale na **miasta i wieś**, przez „**miasta**” rozumie się gminy miejskie oraz miasta w gminach miejsko-wiejskich, przez „**wieś**” – gminy wiejskie oraz obszary wiejskie w gminach miejsko-wiejskich.

2. Dane prezentowane dla podregionów i powiatów odpowiadają poziomowi 3 i 4 Nomenklatury Jednostek Terytorialnych do Celów Statystycznych (NTS), opracowanej na podstawie Nomenclature of Territorial Units for Statistics (NUTS) obowiązującej w krajach Unii Europejskiej. NTS wprowadzona została rozporządzeniem Rady Ministrów z dnia 13 VII 2000 r. (Dz. U. Nr 58, poz. 685, z późniejszymi zmianami).

**Podregiony** (poziom 3) grupują jednostki szczebla powiatowego.

3. Prezentowane dane – jeśli nie zaznaczono inaczej – dotyczą **całej gospodarki narodowej**, tj. wszystkich podmiotów zlokalizowanych na terenie województwa, bez względu na formy organizacyjne i formy własności.

4. Prezentowane informacje przedstawione zostały stosownie do zakresu prowadzonych badań, obejmujących podmioty klasyfikowane według kryterium **liczby pracujących** i – jeśli nie zaznaczono inaczej – obejmują podmioty o liczbie pracujących:

- do 9 osób,
- od 10 do 49 osób,
- 50 osób i więcej.

5. Dane prezentuje się:

1) **w układzie Polskiej Klasyfikacji Działalności – PKD 2007**, opracowanej na podstawie Statystycznej Klasyfikacji Działalności Gospodarczych we Wspólnocie Europejskiej – Statistical Classification of Economic Activities in the European Community – NACE Rev. 2. PKD 2007 wprowadzona została z dniem 1 stycznia 2008 r. rozporządzeniem Rady Ministrów z dnia 24 grudnia 2007 r. (Dz. U. Nr 251, poz. 1885) z późniejszymi zmianami, w miejsce stosowanej dotychczas klasyfikacji PKD 2004.

Zmiany klasyfikacji wynikają z potrzeby harmonizacji statystyk gospodarczych w ramach Unii Europejskiej i zgodności z obowiązującymi standardami na poziomie światowym oraz potrzeby uwzględnienia nowych rodzajów działalności, które pojawiły się w gospodarce w ciągu ostatnich lat.

## GENERAL NOTES

### Preliminary notes

1. Data in the publication are presented according to **the administrative division of the country in a given period**, unless otherwise noted, as well as in accordance with the respective organizational status of units of the national economy.

In the tables containing information divided into **urban areas and rural areas**, the term "**urban areas**" is understood as urban gminas and towns in urban-rural gminas, while the term "**rural areas**" is understood as rural gminas and rural area in urban-rural gminas.

2. Data presented for subregions and powiats correspond to level 3 and 4 of the Nomenclature of Territorial Units for Statistical Purposes (NTS), compiled on the basis of the Nomenclature of Territorial Units for Statistics (NUTS) obligatory in countries of the European Union. NTS was introduced by the Regulation of the Council of Ministers dated 13 VII 2000 (Journal of Laws No. 58, item 685, with later amendments).

**Subregions** (level 3) group powiat-level entities.

3. Presented data, unless otherwise indicated, concern the **entire national economy**, i.e., all units located on the voivodship territory regardless of organizational and ownership forms.

4. Information is presented in compliance with the scope of conducted surveys, including entities classified according to the criterion of the **number of persons employed**, and (unless otherwise indicated) include entities employing:

- up to 9 persons,
- from 10 to 49 persons,
- 50 persons and more.

5. Data are presented:

1) according to the **Polish Classification of Activities – PKD 2007**, compiled on the basis of Statistical Classification of Economic Activities in the European Community – NACE Rev. 2. PKD 2007 was introduced on 1<sup>st</sup> January 2008 by the decree of Council of Ministers dated 24<sup>th</sup> December 2007 (Journal of Laws No. 251, item 1885) with later amendments, to replace the formerly applied PKD 2004.

The changes of classification result of the need to harmonize economic statistics in the European Union and the accordance with applicable standards on world level as well as the need to include new types of activities which have appeared in economy over the last years.

Wprowadzone zmiany w klasyfikacji PKD 2007 w stosunku do klasyfikacji PKD 2004 wynikają przede wszystkim ze zmian zakresowych, polegających na wprowadzeniu nowych grupowań rodzajów działalności (uwzględnienie nowych, podział lub agregacja dotychczasowych), a także na przesunięciach rodzajów działalności pomiędzy poszczególnymi poziomami klasyfikacyjnymi.

Spowodowało to, że w PKD 2007 wyróżnia się m.in. 21 sekcji i 88 działów, a w PKD 2004 – 17 sekcji i 62 działy.

Należy również zwrócić uwagę, że w niektórych przypadkach, pomimo niezmienionych nazw poziomów klasyfikacyjnych wg PKD 2007 w stosunku do PKD 2004 – dane mogą być nieporównywalne z poprzednio prezentowanymi (według PKD 2004) ze względu na ww. zmiany.

Do 2002 r. przedszkola i oddziały przedszkolne przy szkołach podstawowych zaliczane były do sekcji „Ochrona zdrowia i pomoc społeczna” (od 2003 r. zaliczane są do sekcji „Edukacja”).

W stosunku do obowiązującej PKD 2007 dokonano dodatkowego grupowania, ujmując pod pojęciem „**Przemysł**” sekcje: „Górnictwo i wydobywanie”, „Przetwórstwo przemysłowe”, „Wytwarzanie i zaopatrywanie w energię elektryczną, gaz, parę wodną, gorącą wodę i powietrze do układów klimatyzacyjnych” oraz „Dostawa wody; gospodarowanie ściekami i odpadami oraz działalność związana z rekultywacją”

## 2) według sektorów własności:

- **sektor publiczny** – grupujący własność państwową (Skarbu Państwa i państwowych osób prawnych), własność jednostek samorządu terytorialnego oraz „własność mieszaną” z przewagą kapitału (mienia) podmiotów sektora publicznego,

- **sektor prywatny** – grupujący własność prywatną krajową (osób fizycznych i pozostałych jednostek prywatnych), własność zagraniczną (osób zagranicznych) oraz „własność mieszaną” z przewagą kapitału (mienia) podmiotów sektora prywatnego.

„Własność mieszaną” określona jest głównie dla spółek i wyznaczana na podstawie struktury kapitału (mienia) deklarowanego we wniosku rejestracyjnym spółki.

6. Dane według sekcji PKD oraz w podziale administracyjnym opracowano – jeśli nie zaznaczono inaczej – tzw. metodą przedsiębiorstw.

**Metoda przedsiębiorstw** (podmiotowa) oznacza przyjmowanie całych podmiotów gospodarki narodowej za podstawę grupowania wszystkich danych charakteryzujących ich działalność według poszczególnych poziomów klasyfikacyjnych i podziałów terytorialnych.

7. **Liczby względne (wskaźniki, odsetki)** obliczono z reguły na podstawie danych bezwzględnych wyrażonych z większą dokładnością niż podano w tablicach.

*The changes introduced to the PKD 2007, in relation to the PKD 2004, result mainly the modifications concerning the scope, consisting in new groupings of types of activity (taking new into consideration, division or aggregation of hitherto), and also in shifts of types of activity between particular classification levels.*

*In consequence, the PKD 2007 makes distinction between 21 sections and 88 divisions, while the PKD 2004 – between 17 sections and 62 divisions.*

*It should be noted too, that in certain cases, although the name of classification levels according to the PKD 2007 have remained unchanged, compared to the PKD 2004, data may not be comparable to the one previously presented (according to the PKD 2004), given the abovementioned changes.*

*Until 2002 nursery schools and pre-primary schools of primary schools were included in the section “Health and social work” (from 2003 they are included in the section “Education”).*

*In the Polish version of NACE 2007 the item “Industry” was introduced including additional sections “Mining and quarrying”, “Manufacturing” “Electricity, gas, steam and air conditioning supply” and “Water supply; sewerage, waste management and remediation activities”.*

## 2) according to ownership sectors:

- **public sector** – grouping state ownership (of the State Treasury and state legal persons), local self-government entity ownership, as well as “mixed ownership” with a predominance of public sector entity capital (property),

- **private sector** – grouping private domestic ownership (of natural persons and other private entities), foreign ownership (of foreign persons) as well as “mixed ownership” with a predominance of private sector entity capital (property).

*“Mixed ownership” is defined mainly for companies and determined on the basis of the capital (property) structure as declared in a company’s registration application.*

6. Data according to NACE sections as well as according to administrative division are compiled using the so-called enterprise method, unless otherwise noted.

In the **enterprise (entity) method**, the entire organizational unit of entities in the national economy is the basis for grouping all data describing their activity according to individual classification levels and territorial divisions.

7. **Relative numbers (indices, percentages)** are, as a rule, calculated on the basis of absolute data expressed with higher precision than that presented in the tables.



**8. Przy przeliczeniach na 1 mieszkańca (1000 ludności itp.)** danych według stanu w końcu roku (np. łóżka w szpitalach, środki trwałe) przyjęto liczbę ludności według stanu w dniu 31 XII, a przy przeliczaniu danych charakteryzujących wielkość zjawiska w ciągu roku (np. ruch naturalny ludności, produkcja) – według stanu w dniu 30 VI.

Do przeliczeń przyjęto liczbę ludności opracowaną – jeśli nie zaznaczono inaczej – dla 2005 r. na bazie Narodowego Spisu Powszechnego Ludności i Mieszkań 2002, od 2010 r. – Narodowego Spisu Powszechnego Ludności i Mieszkań 2011.

**9. Dane** – jeśli nie zaznaczono inaczej – nie obejmują jednostek budżetowych resortu obrony narodowej i resortu spraw wewnętrznych i administracji.

**10. Wyjaśnienia metodyczne** dotyczące podstawowych pojęć i metod opracowania danych liczbowych zamieszczono w uwagach ogólnych do poszczególnych działów. Rozszerzone wyjaśnienia dotyczące poszczególnych dziedzin statystyki znajdzie Czytelnik w publikacjach tematycznych oraz w serii „Zeszyty metodyczne i klasyfikacje”.

**11. Niektóre dane** liczbowe zostały podane na podstawie danych nieostatecznych i mogą ulec zmianie w następnych publikacjach Urzędu Statystycznego.

**12. Ze względu** na elektroniczną technikę przetwarzania danych, w niektórych przypadkach sumy składników mogą się różnić od podanych wielkości „ogółem”.

**13. Informacje** statystyczne pochodzące ze źródeł spoza Urzędu Statystycznego opatrzone odpowiednimi notami.

**14. W publikacji** zastosowano skróty nazw niektórych poziomów klasyfikacyjnych; zestawienie zastosowanych skrótów i pełnych nazw podaje się poniżej:

**8. When computing per capita data (per 1000 population, etc.)** as of the end of a year (e.g. beds in hospitals, fixed assets), the population as of 31 XII was adopted, whereas data describing the magnitude of a phenomenon within a year (e.g., vital statistics, production) – as of 30 VI.

For calculations, it was assumed to use the number of calculated – unless otherwise indicated – for 2005 on the basis of the Population and Housing Census 2002, since 2010 on the basis of Population and Housing Census 2011.

**9. Data** do not include budget entities of the Ministry of National Defence and the Ministry of Interior and Administration, unless otherwise noted.

**10. Methodological explanations** concerning basic definitions and methods of compiling statistical data are enumerated in the general notes to individual chapters. More detailed information pertaining to particular fields of statistics can be found in subject matter publications as well as in the series “Zeszyty metodyczne i klasyfikacje” (Methodological Papers and Classifications).

**11. Some data** are given on the basis of preliminary data and may change in subsequent publications of the Statistical Office.

**12. Due to the electronic method** of data processing, in some cases component totals can differ from the amount given in the item “total”.

**13. Statistical information** originating from sources other than the Statistical Office is indicated in the appropriate notes.

**14. The names of some classification levels** used in the publication have been abbreviated; the list of abbreviations used and their full names is given below:

## POLSKA KLASYFIKACJA DZIAŁALNOŚCI — PKD 2007

### NOMENCLATURE DES ACTIVITÉS DE COMMUNAUTÉ EUROPÉENNE — NACE Rev. 2

sekcje  
sections

Handel; naprawa pojazdów samochodowych  
*Trade; repair of motor vehicles*

Handel hurtowy i detaliczny; naprawa pojazdów samochodowych, włączając motocykle  
*Wholesale and retail trade; repair of motor vehicles and motorcycles*

Zakwaterowanie i gastronomia  
*Accommodation and catering*

Działalność związana z zakwaterowaniem i usługami gastronomicznymi  
*Accommodation and food service activities*

Obsługa rynku nieruchomości

Działalność związana z obsługą rynku nieruchomości  
*Real estate activities*

## I. WAŻNIEJSZE DANE O WOJEWÓDZTWIE

## MAJOR DATA ON THE VOIVODSHIP

WYSZCZEGÓLNIENIE	2000	2005	2008	2009
	POWIERZCHNIA			
Powierzchnia w km <sup>2</sup> (stan w dniu 31 XII) ....	24203	24173	24173	24173
	STAN I OCHRONA ŚRODOWISKA			
Pobór wody – w % poboru ogółem				
– na cele:				
produkcyjne <sup>a</sup> (poza rolnictwem, leśnic- twem, łowiectwem i rybactwem).....	30,5	22,2	20,4	18,6
eksploatacji sieci wodociągowej <sup>b</sup> .....	53,0	52,1	49,8	49,0
Zużycie wody na potrzeby gospodarki narodowej i ludności na 1 km <sup>2</sup> w dan <sup>3</sup> .....	5,3	5,1	5,4	5,4
w tym do produkcji przemysłowej .....	1,8	1,3	1,2	1,1
Ścieki przemysłowe i komunalne odprowa- dzone do wód lub do ziemi:				
oczyszczane w % wymagających				
oczyszczania .....	95,7	95,4	95,6	95,7
nieoczyszczane na 1 km <sup>2</sup> w dan <sup>3</sup> .....	0,1	0,1	0,1	0,1
Ludność korzystająca z oczyszczalni ście- ków w % ludności ogółem <sup>c</sup> .....	64,5	69,9	72,2	72,7
Emisja zanieczyszczeń powietrza z zakła- dów szczególnie uciążliwych dla czysto- ści powietrza w tys. t:				
pyłowych .....	2,5	1,9	1,4	1,5
gazowych (bez dwutlenku węgla).....	15,3	10,6	9,5	9,7
Redukcja zanieczyszczeń powietrza z zakładów szczególnie uciążliwych dla czystości powietrza w % zanieczyszczeń wytworzonych:				
pyłowych .....	95,3	96,6	98,4	97,2
gazowych (bez dwutlenku węgla) .....	14,5	2,8	2,6	2,6
Odpady wytworzone (w ciągu roku; z wyłā- czeniem odpadów komunalnych) <sup>d</sup> na 1 km <sup>2</sup> w t.....	19,0	25,2	34,7	31,2
Odpady komunalne zebrane <sup>e</sup> (w ciągu roku) na 1 mieszkańca w kg .....	353	219	240	227
Nakłady na środki trwałe (ceny bieżące) w % nakładów inwestycyjnych ogółem:				
służące ochronie środowiska .....	3,4	3,4	2,4	4,4
służące gospodarce wodnej.....	1,5	1,7	1,3	1,7
Powierzchnia o szczególnych walorach przyrodniczych prawnie chroniona (stan w dniu 31 XII):				
w % powierzchni ogólnej.....	53,6	46,2	46,3	46,5
na 1 mieszkańca w m <sup>2</sup> .....	9089	7831	7844	7872

a Z ujęć własnych. b Pobór wody na ujęciach przed włoczeniem do sieci. c Ludność korzystająca z oczyszczalni ścieków ust. 5 na str. 52. d Dane szacunkowe; w 2000 r. określane jako odpady stałe wywiezione; od 2003 r. dane nieporównywalne

a From own intakes. b Water withdrawal at intakes before entering the water network. c Population connected to wastewater protection<sup>e</sup>, item 5 on page 52. d Estimated data; in 2000 defined as solid waste removed; since 2003 data are not comparable

2010	2011	2012	2013	2014	SPECIFICATION
<b>AREA</b>					
24173	24173	24173	24173	24173	Area in km <sup>2</sup> (as of 31 XII)
<b>ENVIRONMENTAL PROTECTION</b>					
					<i>Water withdrawal – in % of total withdrawal – for purposes of:</i>
17,9	18,8	19,9	19,7	23,8	<i>production<sup>c</sup> (excluding agriculture, hunting and forestry and fishing)</i>
49,6	48,8	50,1	51,2	50,6	<i>exploitation of water supply network<sup>b</sup></i>
					<i>Consumption of water for needs of the national economy and population per 1 km<sup>2</sup> in dam<sup>3</sup></i>
5,3	5,4	5,2	5,0	5,2	<i>of which for industrial production</i>
1,1	1,1	1,2	1,1	1,4	<i>Industrial and municipal wastewater discharged into waters or into the ground:</i>
					<i>treated in % of requiring treatment</i>
99,4	99,7	98,9	98,6	98,7	<i>untreated per 1 km<sup>2</sup> in dam<sup>3</sup></i>
0,0	0,0	0,0	0,0	0,0	<i>Population connected to wastewater treatment plants in % of total population<sup>c</sup></i>
70,8	72,1	73,4	74,8	75,0	
					<i>Emission of air pollutants from plants of significant nuisance to air quality in thous. t:</i>
1,2	1,2	1,2	1,1	1,0	<i>particulates</i>
9,6	8,8	9,4	8,9	8,4	<i>gases (excluding carbon dioxide)</i>
					<i>Reduction of air pollutants from plants of significant nuisance to air quality in % of pollutants produced:</i>
97,7	97,5	97,7	97,4	98,1	<i>particulates</i>
7,1	2,8	1,2	1,1	2,0	<i>gases (excluding carbon dioxide)</i>
41,8	37,3	33,7	45,9	52,9	<i>Generated waste (during the year; excluding municipal waste)<sup>d</sup> per 1 km<sup>2</sup> in t</i>
					<i>Municipal waste collected<sup>d</sup> (during the year) per capita in kg</i>
226	225	223	238	251	<i>Outlays on fixed assets (current prices) in % of total investment outlays:</i>
6,1	5,0	5,6	5,6	3,9	<i>in environmental protection</i>
1,8	1,5	1,1	1,4	1,9	<i>in water management</i>
					<i>Area of special nature value under legal protection (as of 31 XII):</i>
46,6	46,7	46,7	46,7	46,7	<i>in % of total area</i>
7746	7775	7786	7806	7822	<i>per capita in m<sup>2</sup></i>

– dane szacunkowe, ludność ogółem – na podstawie bilansów. *d* Patrz uwagi ogólne działu „Stan i ochrona środowiska”, z danymi za lata poprzednie ze względu na zmianę katalogu odpadów.

*treatment plants – estimated data, the total population – based on balances. d See general notes to the chapter “Environmental with data for previous years due to a change in the catalogue of waste.*

## I. WAŻNIEJSZE DANE O WOJEWÓDZTWIE (cd.)

## MAJOR DATA ON THE VOIVODSHIP (cont.)

WYSZCZEGÓLNIENIE	2000	2005	2008	2009
			BEZPIECZEŃSTWO PUBLICZNE	
Przestępstwa stwierdzone przez Policję <sup>d</sup> w zakończonych postępowaniach przygotowawczych: w liczbach bezwzględnych.....	49413	50234	39364	38841
na 10 tys. ludności.....	346,7	351,7	276,0	272,1
Wskaźnik wykrywalności sprawców przestępstw stwierdzonych przez Policję <sup>d</sup> w %.....	53,1	70,5	73,6	71,6
				LUDNOŚĆ <sup>b</sup>
Ludność (stan w dniu 31 XII).....	1427508	1428601	1427073	1427118
miasta.....	860484	857850	854979	854339
wieś.....	567024	570751	572094	572779
w tym kobiety.....	729648	731283	731721	731576
Kobiety na 100 mężczyzn (stan w dniu 31 XII).....	105	105	105	105
Ludność na 1 km <sup>2</sup> powierzchni ogólnej (stan w dniu 31 XII).....	59	59	59	59
Ludność w wieku (stan w dniu 31 XII): przedprodukcyjnym.....	385794	322093	297321	291183
produkcyjnym.....	859584	915235	927904	929899
poprodukcyjnym.....	182130	191273	201848	206036
Małżeństwa na 1000 ludności.....	5,8	5,5	7,0	6,6
Rozwody na 1000 ludności.....	1,3	2,1	2,0	2,0
Urodzenia żywe na 1000 ludności.....	10,9	10,3	11,4	11,6
Zgony <sup>e</sup> na 1000 ludności.....	8,2	8,7	9,0	9,2
Przyrost naturalny na 1000 ludności.....	2,7	1,6	2,5	2,3
Zgony niemowląt na 1000 urodzeń żywych ..	7,5	6,4	5,1	5,0
Saldo migracji wewnętrznych i zagranicznych na pobyt stały na 1000 ludności.....	-1,7	-2,2	2,2	-2,0
Przeciętna liczba lat dalszego trwania życia w momencie urodzenia: mężczyźni.....	69,2	70,0	70,6	70,7
kobiety.....	78,6	79,4	79,8	79,8
				RYNEK PRACY
Pracujący <sup>de</sup> (stan w dniu 31 XII): w tysiącach.....	454,0	396,9	426,5	412,0
w tym kobiety.....	214,2	184,9	197,4	192,5
na 1000 ludności.....	318	278	299	289
w sektorze prywatnym w %.....	71,3	71,8	73,9	72,9
według rodzajów działalności w %: rolnictwo, leśnictwo, łowiectwo i rybactwo.....	26,6	17,0	15,8	16,2
przemysł i budownictwo.....	26,1	29,4	30,2	29,6
handel; naprawa pojazdów samochodowych <sup>g</sup> ; transport i gospodarka magazynowa; zakwaterowanie i gastronomia <sup>h</sup> ; informacja i komunikacja.....	x	22,8	23,4	22,3
działalność finansowa i ubezpieczeniowa; obsługa rynku nieruchomości <sup>h</sup> oraz pozostałe usługi <sup>f</sup>	x	30,9	30,5	31,8

<sup>a</sup> Do 2012 r. – łącznie z prokuraturą; w 2014 r. bez czynów karalnych popełnionych przez nieletnich. <sup>b</sup> Patrz uwagi ogólne (od 2004 r.). <sup>c</sup> Dane opracowano z uwzględnieniem pracujących w gospodarstwach indywidualnych w rolnictwie – Narodowego Spisu Powszechnego Ludności i Mieszkań 2002 oraz Powszechnego Spisu Rolnego 2002, od 2010 r. „Działalność profesjonalna, naukowa i techniczna”, „Administrowanie i działalność wspierająca<sup>3b</sup>”, „ Administracja publiczna związana z kulturą, rozrywką i rekreacją” oraz „Pozostała działalność usługowa”.

<sup>a</sup> Until 2012 – including prosecutor's office; in 2014 excluding punishable acts committed by juveniles. <sup>b</sup> See general (since 2004). <sup>c</sup> Data are compiled considering employed persons on private farms in agriculture estimated using the results: Agricultural Census 2002, since 2010 – of the Agricultural Census 2010. <sup>f</sup> The term "Other services" refers to the NACE administration and defence; compulsory social security", "Education", "Human health and social work activities", "Arts,

2010	2011	2012	2013	2014	SPECIFICATION
<b>PUBLIC SAFETY</b>					
37666	39193	37375	32571	31266	<i>Ascertained crimes by the Police<sup>d</sup> in completed preparatory proceedings: in absolute numbers</i>
259,0	269,7	257,4	224,9	216,3	
					<i>per 10 thous. population</i>
71,6	72,1	71,8	66,9	68,6	<i>Rate of detectability of delinquents in ascertained crimes by the Police<sup>d</sup> in %</i>
<b>POPULATION<sup>b</sup></b>					
1453782	1452596	1450697	1446915	1443967	<i>Population (as of 31 XII)</i>
864661	862394	860237	857353	854265	<i>urban areas</i>
589121	590202	590460	589562	589702	<i>rural areas</i>
741522	741045	740195	738437	736979	<i>of which females</i>
104	104	104	104	104	<i>Females per 100 males (as of 31 XII)</i>
60	60	60	60	60	<i>Population per 1 km<sup>2</sup> of total area (as of 31 XII)</i>
<i>Population at age (as of 31 XII):</i>					
290117	284478	279683	274832	270848	<i>pre-working</i>
950669	947920	942867	935744	927429	<i>working</i>
212996	220198	228147	236339	245690	<i>post-working</i>
5,8	5,3	5,2	4,5	4,8	<i>Marriages per 1000 population</i>
2,0	2,0	1,9	1,9	1,9	<i>Divorces per 1000 population</i>
10,8	10,2	9,9	9,4	9,7	<i>Live births per 1000 population</i>
8,9	8,9	9,2	9,6	9,1	<i>Deaths<sup>c</sup> per 1000 population</i>
1,9	1,2	0,6	-0,2	0,6	<i>Natural increase per 1000 population</i>
4,8	4,7	4,1	5,9	4,8	<i>Infant deaths per 1000 live births</i>
					<i>Internal and international net migration for permanent residence per 1000 population</i>
-1,9	-2,1	-1,8	-2,6	-2,5	
<i>Life expectancy at the moment of birth:</i>					
71,3	71,5	71,7	71,9	73,1	<i>males</i>
80,4	80,7	81,0	80,8	81,2	<i>females</i>
<b>LABOUR MARKET</b>					
<i>Employed persons<sup>d,e</sup> (as of 31 XII):</i>					
423,3	422,9	418,1	419,6	426,3	<i>in thousands</i>
197,7	197,4	196,8	200,2	204,4	<i>of which women</i>
291	291	288	290	295	<i>per 1000 population</i>
73,8	74,5	74,5	75,2	75,7	<i>in private sector in %</i>
<i>by kind of activities in %:</i>					
16,5	16,5	16,8	16,7	16,5	<i>agriculture, forestry and fishing</i>
29,7	29,9	29,1	28,3	28,5	<i>industry and construction</i>
					<i>trade; repair of motor vehicles<sup>f</sup>; transportation and storage; accommodation and catering<sup>f</sup>; information and communication</i>
22,1	21,8	21,5	21,4	21,2	
					<i>financial and insurance activities; real estate activities and other services<sup>f</sup></i>
31,7	31,9	32,7	33,6	33,8	

działu „Ludność”, ust. 2 na str. 77. c Łącznie ze zgonami niemowląt. d Według faktycznego miejsca pracy i rodzaju działalności wyszacowanych przy uwzględnieniu wyników: w 2000 r. – Powszechnego Spisu Rolnego 1996, w latach 2005–2009 – Powszechnego Spisu Rolnego 2010. f Pod pojęciem „pozostałe usługi” należy rozumieć następujące sekcje PKD: i obrona narodowa; obowiązkowe zabezpieczenia społeczne; „Edukacja”, „Opieka zdrowotna i pomoc społeczna”, „Działalność

notes to the chapter “Population”, item 2 on page 77. c Including infant deaths. d By actual workplace and kind of activity in 2000 – of the Agricultural Census 1996, in 2005–2009 – of the Population and Housing Census 2002 as well as the Rev. 2 sections: “Professional, scientific and technical activities”, “Administrative and support service activities”, “Public entertainment and recreation” and “Other service activities”.

## I. WAŻNIEJSZE DANE O WOJEWÓDZTWIE (cd.)

## MAJOR DATA ON THE VOIVODSHIP (cont.)

WYSZCZEGÓLNIENIE	2000	2005	2008	2009
				RYNEK PRACY (dok.)
Przeciętne zatrudnienie:				
w przemyśle:				
w tysiącach .....	87,8	81,6	89,5	83,1
na 1000 ludności.....	59,8	57,2	62,7	58,2
w budownictwie:				
w tysiącach .....	18,8	15,2	21,7	21,6
na 1000 ludności.....	12,8	10,7	15,2	15,1
Bezrobotni zarejestrowani (stan w dniu 31 XII) w tys. ....	158,2	150,9	87,4	109,2
2000 = 100 .....	x	95,4	55,3	69,0
W % bezrobotnych zarejestrowanych (stan w dniu 31 XII):				
kobiety .....	55,6	53,3	56,9	51,6
w wieku do 25 lat .....	27,3	22,5	20,8	22,3
pozostający bez pracy dłużej niż 1 rok.....	48,5	49,7	31,5	26,1
Bezrobotni zarejestrowani (stan w dniu 31 XII) na 1 ofertę pracy .....	1535	411	327	277
Stopa bezrobocia rejestrowanego <sup>a</sup> (stan w dniu 31 XII) w % .....	25,8	27,2	16,8	20,7
				WYNAGRODZENIA, ŚWIADCZENIA Z UBEZPIECZEŃ SPOŁECZNYCH
Przeciętne miesięczne wynagrodzenia				
brutto w zł .....	1671,17	2015,99	2474,26	2605,95
2000 = 100 .....	x	120,6	148,1	155,9
w tym: w przemyśle .....	1702,61	1881,59	2378,61	2459,67
w budownictwie .....	1486,12	1677,73	2162,53	2225,36
Przeciętna liczba emerytów i rencistów w tys. ....	306,6	297,6	302,1	303,9
pobierających emerytury i renty wypłacane przez Zakład Ubezpieczeń Społecznych .....	238,4	238,0	248,6	252,1
rolników indywidualnych .....	68,2	59,7	53,5	51,7
Przeciętna miesięczna emerytura i renta brutto w zł:				
wypłacana przez Zakład Ubezpieczeń Społecznych .....	759,05	1019,16	1266,90	1339,93
rolników indywidualnych <sup>b</sup> .....	602,05	756,55	859,30	912,15
				INFRASTRUKTURA KOMUNALNA. MIESZKANIA
Długość sieci rozdzielczej (stan w dniu 31 XII) w km:				
wodociągowej .....	9253,6	12130,2	13257,9	13508,7
kanalizacyjnej <sup>c</sup> .....	2541,3	4017,9	4472,1	4540,0
Zużycie w gospodarstwach domowych: wody z wodociągów:				
w hektometrach sześciennych .....	48,5	44,4	44,6	44,2
na 1 mieszkańca w m <sup>3</sup> .....	33,8	31,1	31,3	30,9
energii elektrycznej w miastach <sup>d</sup> :				
w gigawatogodzinach .....	504,6	466,8	581,6	587,2
na 1 mieszkańca w kWh .....	588,0	544,0	680,4	686,8

a Do wyciszenia przyjęto liczbę pracujących uwzględniającą pracujących w gospodarstwach indywidualnych w rolnictwie Narodowego Spisu Powszechnego Ludności i Mieszkań 2002 oraz Powszechnego Spisu Rolnego 2002, od 2010 r. – Powszechnego uprawnień do świadczeń z tego systemu z uprawnieniami do świadczeń z Funduszu Emerytalno-Rentowego. c Łącznie gospodarstwa indywidualnego w rolnictwie. \* Dane zostały zmienione w stosunku do już opublikowanych.

a The number of employed persons, including estimated data of employed persons on private farms in agriculture was and Housing Census 2002 as well as the Agricultural Census 2002, since 2010 – of the Agricultural Census 2010. b Including benefits from the Pension Fund. c Including collectors. d In 2000 excluding households, whose the main source of maintenance

2010	2011	2012	2013	2014	SPECIFICATION
<b>LABOUR MARKET (cont.)</b>					
					<i>Average paid employment:</i>
84,8	85,4	83,3	81,1	82,6	<i>in industry:</i>
58,3	58,8	57,4	56,0	57,2	<i>in thousands</i>
					<i>per 1000 population</i>
20,9	20,6	19,1	16,5	15,9	<i>in construction:</i>
14,3	14,2	13,2	11,4	11,0	<i>in thousands</i>
					<i>per 1000 population</i>
105,9	107,3	113,2	115,9	98,1	<i>Registered unemployed persons</i>
67,0	67,9	71,6	73,3	62,1	<i>(as of 31 XII) in thous.</i>
					<i>2000 = 100</i>
					<i>In % of registered unemployed (as of 31 XII):</i>
53,0	54,4	52,1	51,7	52,0	<i>women</i>
21,7	21,4	20,3	19,2	17,2	<i>aged up to 25</i>
28,1	32,7	34,4	35,9	39,5	<i>out of work for longer than 1 year</i>
					<i>Registered unemployed persons</i>
230	266	159	134	83	<i>(as of 31 XII) per a job offer</i>
					<i>Registered unemployment rate<sup>d</sup></i>
20,0	20,2	21,3	21,6	18,7	<i>(as of 31 XII) in %</i>
<b>WAGES AND SALARIES. SOCIAL SECURITY BENEFITS</b>					
					<i>Average monthly gross wages and salaries</i>
2722,00	2863,29	2996,24	3106,89	3223,04	<i>in zł</i>
162,9	171,3	179,3	185,9	192,9	<i>2000 = 100</i>
2587,50	2742,39	2895,05	3011,30	3149,33	<i>of which: in industry</i>
2293,03	2366,04	2486,37	2532,51	2645,37	<i>in construction</i>
					<i>Average number of retirees and pensioners</i>
299,7	297,5	296,4	294,0	290,6	<i>in thous.</i>
					<i>receiving retirement pay and pensions paid</i>
249,6	249,0	249,3	248,2	246,0	<i>by the Social Insurance Institution</i>
50,1	48,5	47,2	45,8	44,6	<i>farmers</i>
					<i>Average monthly gross retirement pay and</i>
					<i>pension in zł:</i>
1428,63	1501,12	1588,21	1669,55	1734,11	<i>paid by the Social Insurance Institution</i>
955,05	986,78	1056,15	1128,17	1151,92	<i>farmers<sup>b</sup></i>
<b>MUNICIPAL INFRASTRUCTURE. DWELLINGS</b>					
					<i>Distribution network (as of 31 XII) in km:</i>
13951,7	14473,0	15009,5	15261,6	15603,2	<i>water supply</i>
4794,6	5358,3	5882,7	6299,0	6731,6	<i>sewage<sup>c</sup></i>
					<i>Consumption in households:</i>
44,8	44,5	44,1	44,1	44,6	<i>water from water supply systems:</i>
30,8	30,6	30,4	30,5	30,8	<i>in cubic hectometre</i>
					<i>per capita in m<sup>3</sup></i>
594,2	565,1	560,6	555,5*	523,0	<i>electricity in urban areas<sup>d</sup>:</i>
686,3	654,4	650,7	647,2*	610,9	<i>in gigawatt hour</i>
					<i>per capita in kWh</i>

wyszacowanych przy uwzględnieniu wyników: w 2000 r. – Powszechnego Spisu Rolnego 1996, w latach 2005–2009 – Spisu Rolnego 2010. *b* Łącznie z wypłatami z pozarolniczego systemu ubezpieczeń społecznych, w przypadku łączenia z kolektorami. *d* W 2000 r. bez gospodarstw domowych, których głównym źródłem utrzymania był dochód z użytkowanego

*used for calculation, estimated using the results: in 2000 – of the Agricultural Census 1996, in 2005–2009 – of the Population payments from non-agricultural social security system, in case of a simultaneous right to benefits from this system and to was income from a private farm in agriculture. \* Data revised in relation to the data already published.*

## I. WAŻNIEJSZE DANE O WOJEWÓDZTWIE (cd.)

## MAJOR DATA ON THE VOIVODSHIP (cont.)

WYSZCZEGÓLNIENIE	2000	2005	2008	2009
	INFRASTRUKTURA KOMUNALNA. MIESZKANIA (dok.)			
Zasoby mieszkaniowe <sup>a</sup> (w 2000 r. – zamieszkane; stan w dniu 31 XII): mieszkania: w tysiącach.....	421,4	457,9	473,9	478,7
na 1000 ludności.....	295,2	320,5	332,1	335,4
izby na 1000 ludności.....	1054,8	1184,7	1230,1	1243,8
powierzchnia użytkowa mieszkań w m <sup>2</sup> : na 1000 ludności.....	17533,8	20798,5	21798,3	22117,0
przeciętna 1 mieszkania.....	59,4	64,9	65,6	65,9
Mieszkania oddane do użytkowania: mieszkania: w tysiącach.....	3,7	4,5	6,8	4,9
na 1000 ludności.....	2,6	3,1	4,8	3,4
izby na 1000 ludności.....	8,7	13,1	18,8	14,0
powierzchnia użytkowa mieszkań w m <sup>2</sup> : na 1000 ludności.....	174,5	292,2	433,1	323,3
przeciętna 1 mieszkania.....	67,3	93,8	90,4	95,1
	EDUKACJA <sup>b</sup> I WYCHOWANIE			
Uczniowie w szkołach <sup>c</sup> (stan na początku roku szkolnego) w tys.:				
podstawowych <sup>d</sup> .....	134,8	107,3	92,8	89,8
gimnazjach.....	49,4	66,4	56,7	54,1
zasadniczych zawodowych <sup>e</sup> .....	24,3	10,5	11,2	11,0
liceach ogólnokształcących <sup>f</sup> .....	34,4	27,3	24,9	23,9
liceach profilowanych.....	x	9,2	2,9	1,7
technikach <sup>g</sup> .....	38,8	22,1	23,0	22,7
artystycznych ogólnokształcących <sup>h</sup> .....	0,5	0,6	0,3	0,4
policealnych.....	6,4	12,5	13,4	11,4
Absolwenci szkół <sup>f</sup> w tys.:				
podstawowych.....	23,5 <sup>i</sup>	19,7	16,7	15,9
gimnazjów.....	x	21,2	18,5	17,4
zasadniczych zawodowych <sup>e</sup> .....	7,8	3,3	3,3	3,6
liceów ogólnokształcących <sup>f</sup> .....	7,2	8,6	7,9	7,9
liceów profilowanych.....	x	3,0	1,2	0,7
techników <sup>g</sup> .....	7,3	4,3	4,6	4,5
artystycznych ogólnokształcących <sup>h</sup> .....	0,1	0,1	0,1	0,1
policealnych.....	2,3	4,3	3,1	3,1
Absolwenci szkół zasadniczych zawodo- wych, liceów ogólnokształcących, techni- ków oraz artystycznych ogólnokształcących dających uprawnienia zawodowe <sup>ik</sup> (bez szkół dla dorosłych) na 1000 ludności	15,7	13,5	12,5	11,7

<sup>a</sup> Na podstawie bilansów. <sup>b</sup> Patrz uwagi ogólne do rozdziału „Edukacja i wychowanie”, ust. 1 i 2 na str. 161. <sup>c</sup> Bez szkół dla przedszkolnego. <sup>e, f</sup> Od roku szkolnego 2004/05 łącznie: <sup>e</sup> – ze szkołami specjalnymi przysposabiającymi do pracy, obejmując absolwentów klasy VIII i VI. <sup>i</sup> Łącznie z uzupełniającymi odpowiednio: liceami ogólnokształcącymi od roku i szkołami specjalnymi przysposabiającymi do pracy.

<sup>a</sup> Based on balances. <sup>b</sup> See general notes to the chapter “Education”, item 1 and 2 on page 161. <sup>c</sup> Excluding schools for preschool. <sup>e, f</sup> Od roku szkolnego 2004/05 łącznie: <sup>e</sup> – special job-training schools, <sup>f</sup> – supplementary schools: general secondary and technical supplementary general schools: general secondary since 2005/06 school year and technical secondary since 2006/07 school



2010	2011	2012	2013	2014	SPECIFICATION	
<i>MUNICIPAL INFRASTRUCTURE. DWELLINGS (cont.)</i>						
						<i>Dwelling stocks<sup>a</sup> (in 2000 – inhabited; as of 31 XII):</i>
						<i>dwellings:</i>
483,2	487,3	492,5	497,0	501,1		<i>in thousands</i>
332,4	335,5	339,5	343,5	347,1		<i>per 1000 population</i>
1233,9	1263,8	1279,8	1296,5	1310,7		<i>rooms per 1000 population</i>
						<i>useful floor area of dwellings in m<sup>2</sup>:</i>
22233,4	22533,5	22901,5	23261,9	23582,1		<i>per 1000 population</i>
66,2	67,2	67,5	67,7	67,9		<i>average per dwelling</i>
						<i>Dwellings completed:</i>
						<i>dwellings:</i>
4,8	4,6	5,5	4,8	4,3		<i>in thousands</i>
3,3	3,1	3,8	3,3	3,0		<i>per 1000 population</i>
13,5	13,2	15,3	14,3	12,1		<i>rooms per 1000 population</i>
						<i>useful floor area of dwellings in m<sup>2</sup>:</i>
314,6	320,2	363,1	323,8	286,9		<i>per 1000 population</i>
96,2	101,8	95,9	97,7	95,9		<i>average per dwelling</i>
<i>EDUCATION<sup>b</sup></i>						
						<i>Pupils and students in schools<sup>c</sup> (as of beginning of the school year) in thous.:</i>
						<i>primary<sup>d</sup></i>
87,3	86,2	84,7	83,6	88,3		<i>lower secondary</i>
51,4	48,7	46,4	44,4	42,9		<i>basic vocational<sup>f</sup></i>
10,4	9,7	9,1	8,7	9,0		<i>general secondary<sup>f</sup></i>
23,2	22,4	21,0	19,8	18,7		<i>specialized secondary</i>
1,1	0,9	0,5	0,2	-		<i>technical secondary<sup>f</sup></i>
22,3	21,5	21,0	20,5	19,9		<i>general art<sup>g</sup></i>
0,4	0,4	0,3	0,3	0,3		<i>post-secondary</i>
11,9	11,9	11,9	10,0	9,7		<i>Graduates in schools<sup>c</sup> in thous.:</i>
						<i>primary</i>
15,0	14,5	14,1	13,9	.		<i>lower secondary</i>
16,5	15,7	14,9	14,3	.		<i>basic vocational<sup>f</sup></i>
3,1	3,2	3,0	1,8	.		<i>general secondary</i>
7,5	7,5	6,8	6,7	.		<i>specialized secondary</i>
0,4	0,2	0,2	0,2	.		<i>technical secondary<sup>f</sup></i>
5,1	4,9	4,7	4,5	.		<i>general art<sup>g</sup></i>
0,1	0,1	0,1	0,1	.		<i>post-secondary</i>
3,6	3,6	3,7	3,1	.		<i>Graduates of basic vocational, general and technical secondary as well as general art leading to professional certification schools<sup>h</sup> (excluding schools for adults) per 1000 population</i>
11,1	10,9	10,3	9,1	.		

dorosłych, z wyjątkiem szkół policealnych. *d* Bez dzieci w wieku 6 lat, lat objętych edukacją w placówkach wychowania *f* – z uzupełniającymi odpowiednio: liceami ogólnokształcącymi i technikami. *g* Dające uprawnienia zawodowe. *h* Dane szkolnego 2005/06 i technikami od roku szkolnego 2006/07. *k* Od roku szkolnego 2004/05 łącznie z liceami profilowanymi

adults, except post-secondary schools. *d* Excluding children aged 6 attending pre-primary education establishments. *e, f* Since secondary respectively. *g* Leading to professional certification. *h* Data include graduates of 8th and 6th grade. *i* Including year respectively. *k* Since 2004/05 school year including specialized secondary schools as well as special job-training schools.

## I. WAŻNIEJSZE DANE O WOJEWÓDZTWIE (cd.)

## MAJOR DATA ON THE VOIVODSHIP (cont.)

WYSZCZEGÓLNIENIE	2000	2005	2008	2009
			EDUKACJA <sup>a</sup> I WYCHOWANIE (dok.)	
Studenci szkół wyższych <sup>b</sup> (stan w dniu 30 XI) w tys. ....	45,1	61,4	54,4	52,3
Absolwenci szkół wyższych <sup>bc</sup> w tys. ....	6,8	12,2	15,6	15,4
Uczniowie szkół dla dorosłych (stan na początku roku szkolnego) w tys. ....	16,5	12,3	12,3	12,7
Absolwenci szkół dla dorosłych w tys. ....	5,0	4,1	2,5	2,9
Wychowanie przedszkolne (stan na początku roku szkolnego): miejsca w przedszkolach w tys. ....	24,6	22,0	23,6	24,9
dzieci <sup>d</sup> w tys.: w przedszkolach .....	23,4	21,2	25,8	25,8
w oddziałach przedszkolnych przy szkołach podstawowych.....	8,6	8,5	8,0	8,5
Dzieci w przedszkolach (stan na początku roku szkolnego) na 1000 dzieci w wieku 3–6 lat.....	319	347	412	427
		OCHRONA ZDROWIA <sup>e</sup> I POMOC SPOŁECZNA		
Pracownicy medyczni <sup>f</sup> (stan w dniu 31 XII): lekarze.....	2104	2180	2297	2351
lekarze dentyści.....	185	335	346	440
pielęgniarki <sup>g</sup> .....	5963	5649	6249	6261
Łóżka w szpitalach ogólnych <sup>h</sup> (stan w dniu 31 XII) na 10 tys. ludności.....	42,9	42,2	43,1	42,4
Leczeni w szpitalach ogólnych na 10 tys. ludności .....	1543	1877	1847	1749
Przychodnie <sup>i</sup> (stan w dniu 31 XII).....	177	427	550	689
Apteki ogólnodostępne (stan w dniu 31 XII).....	268	343	355	353
Liczba ludności (stan w dniu 31 XII) na 1 aptekę.....	5327	4165	4020	4043
Porady udzielone w zakresie ambulatoryjnej opieki zdrowotnej na 1 mieszkańca: lecarskie .....	4,7	5,6	6,1	6,3
stomatologiczne.....	0,7	0,8	0,8	0,9
Dzieci w żłobkach <sup>j</sup> i klubach dziecięcych (stan w dniu 31 XII) na 1000 dzieci w wieku <sup>m</sup> do lat 3 .....	19	18	20	18
			KULTURA. TURYSTYKA	
Biblioteki publiczne (łącznie z filiami; stan w dniu 31 XII).....	367	348	320	319
Księgozbiór bibliotek publicznych (stan w dniu 31 XII) na 1000 ludności w wol. ...	3852	3834	3744	3653
Czytelniczy bibliotek publicznych na 1000 ludności .....	211	192	166	162
Wypożyczenia księgozbioru z bibliotek publicznych w wol.: na 1000 ludności .....	3891	3491	2959	2972
na 1 czytelnika .....	18,8	18,2	17,9	18,3
Miejsca w teatrach i instytucjach muzycznych (stan w dniu 31 XII) na 1000 ludności .....	1,2	1,2	1,2	1,3
Widzowie i słuchacze w teatrach i instytucjach muzycznych <sup>n</sup> na 1000 ludności.....	255	201	208	201

<sup>a</sup> Patrz uwagi ogólne do działu „Edukacja i wychowanie”, ust. 1 i 2 na str. 161. <sup>b</sup> Łącznie z filiami, zamiejscowymi narodowej oraz resortu spraw wewnętrznych; bez cudzoziemców. <sup>c</sup> Z poprzedniego roku akademickiego, a w roku 2000 z – nieuwzględnionymi w podziale według rodzaju placówek – zespołami wychowania przedszkolnego i punktami (do 2011 r. określanymi jako zakłady opieki zdrowotnej), od roku szkolnego 2013/14 łącznie z dziećmi przebywającymi cały dla wieku 6 lat według stanu w dniu 31 XII 2014 r. <sup>d</sup> Od 2012 r łącznie z danymi resortu obrony narodowej i spraw miejscem pracy jest praktyka lekarska i pielęgniarska. <sup>e</sup> Łącznie z magistrami pielęgniarstwa. <sup>f</sup> Bez miejsc dziennych na zdrowia i opieka społeczna” ust. 2 na str. 194. <sup>g</sup> Łącznie z oddziałami żłobkowymi. <sup>h</sup> Od 2010 r. bez klubów dziecięcych.

<sup>a</sup> See general notes to the chapter “Education”, item 1 and 2 on page 161. <sup>b</sup> Including branch sections, basic organizational and the Ministry of Internal Affairs; excluding foreigners. <sup>c</sup> From the previous academic year, and in 2000 — the calendar year; to type of establishments – pre-primary education groups and pre-primary points; since 2007 excluding pre-primary education including the children attending for all school year in the units performing health care activities. <sup>e</sup> For the base of calculation of interior security agency. <sup>g</sup> Since 2005 working directly with a patient; since 2006 including persons for whom the primary including beds and incubator for newborns. <sup>k</sup> See general notes to the chapter “Health care and social welfare” item 2 in voivodship area, including outdoor events.

2010	2011	2012	2013	2014	SPECIFICATION
<b>EDUCATION<sup>a</sup> (cont.)</b>					
49,8	46,5	42,1	36,8	32,9	Students of higher education institutions <sup>b</sup> (as of 30 XI) in thous.
14,4	14,5	14,1	11,6	10,5	Graduates of higher education institutions <sup>bc</sup> in thous.
1,5	13,0	12,5	11,0	9,5	Students of schools for adults (as of beginning of the school year) in thous.
2,9	3,5	3,3	3,4	2,7	Graduates of schools for adults in thous.
27,0	28,4	30,2	32,0	33,2	Pre-primary education (as of beginning of the school year): places in nursery schools in thous. children <sup>d</sup> in thous.:
27,5	29,0	30,5	32,0	31,4	in nursery schools
9,4	12,1	11,6	12,6	10,6	in pre-primary sections in primary schools Children in nursery schools (as of beginning of the school year) per 1000 children aged 3-6
430	433	438	463	523 <sup>e</sup>	
<b>HEALTH CARE<sup>f</sup> AND SOCIAL WELFARE</b>					
2481	2647	2841	2962	2961	Medical personnel <sup>f</sup> (as of 31 XII):
481	456	453	551	583	doctors
6309	6730	7320	7470	7089	dentists nurses <sup>g</sup>
41,2	43,2	46,2	46,1	46,0	Beds in general hospitals <sup>l</sup> (as of 31 XII) per 10 thous. population
1757	1833	2115	2075	2118	In-patient in general hospitals per 10 thous population
710	806	805	810	827	Out-patients departments <sup>k</sup> (as of 31 XII)
366	380	388	401	416	Generally available pharmacies (as of 31 XII)
3972	3823	3739	3608	3471	Population (as of 31 XII) per 1 generally available pharmacy Consultations provided within the scope of out-patient health care per capita:
6,1	6,4	6,4	6,6	6,5	medical
0,9	0,9	0,8	0,8	0,8	dental
19	22	26	31	38	Children in nurseries <sup>l</sup> and children's clubs (as of 31 XII) per 1000 children up to age 3 <sup>n</sup>
<b>CULTURE, TOURISM</b>					
316	315	305	302	304	Public libraries (including branches; as of 31 XII)
3504	3432	3359	3257	3187	Public library collections (as of 31 XII) per 1000 population in vol.
158	157	152	148	145	Public library borrowers per 1000 population
2903	2929	2969	2975	2891	Public library loans in vol.:
18,4	18,7	19,5	20,1	19,9	per 1000 population per borrower
1,3	1,1	1,1	1,2	1,3	Seats in theatres and music institutions (as of 31 XII) per 1000 population
202	196	215	199	210	Audience in theatres and music institutions <sup>n</sup> per 1000 population

podstawowymi jednostkami organizacyjnymi oraz zamiejscowymi ośrodkami dydaktycznymi, bez szkół resortu obrony – z roku kalendarzowego; patrz uwagi ogólne działu „Edukacja i wychowanie”, ust. 14 na str. 164. *d* Od roku 2008 łącznie przedszkolnymi; od roku 2007 bez wychowania przedszkolnego w placówkach wykonujących działalność leczniczą rok szkolny w placówkach wykonujących działalność leczniczą. *e* Do obliczenia relacji przyjęto za podstawę połowę dzieci wewnętrznych. *g* Od 2005 r. pracujący bezpośrednio z pacjentem; od 2006 r. łącznie z osobami, dla których głównym oddziałach szpitalnych; od 2008 r. łącznie z łózkami i inkubatorami dla noworodków. *k* Patrz uwagi ogólne działu „Ochrona”. Dane dotyczą działalności prowadzonej na terenie województwa, łącznie z imprezami organizowanymi w plenerze.

Units in another location as well as teaching centres in another location, excluding academies of the Ministry of National Defence see general notes to the chapter “Education”, item 14 on page 164. *d* Since 2008 including – excluding in division according in the units performing health care activities (unit the 2011 defined as health care institution), since 2013/14 school year half of children aged 6 was accepted as of 31 XII 2014. *f* Including the data of the Ministry of National Defence and ministry workplace is a medical and nurse practice. *h* Including master nurses. *i* Excluding day places in hospital wards; since 2008 on page 194. *l* Including nursery wards. *m* Until 2010 excluding children's clubs. *n* Data concern activity performed

## I. WAŻNIEJSZE DANE O WOJEWÓDZTWIE (cd.)

## MAJOR DATA ON THE VOIVODSHIP (cont.)

WYSZCZEGÓLNIENIE	2000	2005	2008	2009
			KULTURA. TURYSTYKA (dok.)	
Muzea i oddziały muzealne (stan w dniu 31 XII)	18	23	23	25
Zwiedzający muzea i wystawy na 1000 ludności .....	294	305	360	329
Kina stałe (stan w dniu 31 XII) .....	39	29	23	23
Miejsca na widowni w kinach stałych (stan w dniu 31 XII) na 1000 ludności .....	7,1	6,0	4,8	5,3
Widzowie w kinach stałych na 1000 ludności..	308	257	615	664
Abonenci (stan w dniu 31 XII) na 1000 ludności:				
radiowi .....	234	232	184	173
telewizyjni .....	230	226	179	168
Baza noclegowa turystyki <sup>a</sup> (stan w dniu 31 VII).....	589	353	384	390
w tym hotele .....	65	85	88	93
Miejsca noclegowe (stan w dniu 31 VII) na 10 tys. ludności .....	343	262	271	269
Korzystający z noclegów na 1000 ludności.	586	531	635	595
			ROLNICTWO <sup>b</sup> I LEŚNICTWO	
Użytki rolne (stan w czerwcu) <sup>cd</sup> w tys. ha ....	1230,9	998,7	981,1	995,8
w tym w dobrej kulturze rolnej w % .....	x	x	93,8	94,5
Powierzchnia zasiewów (stan w czerwcu) <sup>de</sup> w tys. ha .....	729,7	607,2	616,4	648,3
w tym w %:				
zboża podstawowe (łącznie z mieszan- kami zbożowymi) .....	71,8	71,0	68,5	68,7
w tym: pszenica .....	23,9	22,4	22,4	22,0
żyto .....	12,2	5,5	7,3	8,1
ziemniaki <sup>f</sup> .....	4,9	2,4	2,0	1,9
buraki cukrowe.....	0,9	0,6	0,5	0,5
Zbiory w tys. t:				
zboża podstawowe (łącznie z mieszan- kami zbożowymi) .....	1313,4	1199,8	1422,1	1571,3
w tym: pszenica .....	587,1	527,1	595,8	596,5
żyto .....	166,2	69,9	130,6	155,0
ziemniaki <sup>f</sup> .....	730,9	264,8	248,7	213,0
buraki cukrowe .....	219,8	181,3	140,8	142,4
Plony z 1 ha w dt:				
zboża podstawowe (łącznie z mieszan- kami zbożowymi) .....	25,1	27,8	33,7	35,3
w tym: pszenica .....	33,6	38,7	43,2	41,9
żyto .....	18,7	21,0	29,2	29,3
ziemniaki <sup>f</sup> .....	206	179	203	175
buraki cukrowe .....	337	475	506	487
Zwierzęta gospodarskie <sup>d</sup> (stan w czerwcu): bydło				
w tysiącach sztuk .....	415,0	407,2	429,9	442,0
na 100 ha użytków rolnych <sup>e</sup> w szt. ....	33,7	40,8	43,8	44,4
trzoda chlewna (w latach 2000–2009 oraz 2011–2013 – stan w końcu lipca):				
w tysiącach sztuk .....	798,9	880,6	677,7	678,7
na 100 ha użytków rolnych <sup>e</sup> w szt. ....	64,9	88,2	69,1	68,2
Produkcja na 1 ha użytków rolnych <sup>e</sup> :				
żywca rzeźnego w przeliczeniu na mięso (łącznie z tłuszczami i podrobami) <sup>g</sup> w kg .	195,1	227,0	229,8	243,5
mleka krowiego w l .....	506,7	812,2	879,2	911,1

<sup>a</sup> Od 2011 r. dotyczy obiektów posiadających 10 i więcej miejsc noclegowych. <sup>b</sup> Dane według siedziby użytkownika posiadaczy poniżej 1 ha użytków rolnych prowadzących działalność rolniczą o małej skali. <sup>d</sup> W 2010 r. dane Powszechnego zielone). <sup>f</sup> Od 2010 r. bez ogrodów przydomowych. <sup>g</sup> Dotyczy mięsa: wołowego, cielęcego, wieprzowego, baraniego, końskiego,

<sup>a</sup> Since 2011 concern establishments 10 and more bed places. <sup>b</sup> Data are presented according to the official activities and owners of less than 1 ha of agricultural land who conduct agricultural activities on a small scale. intended for ploughing (green fertilizers). <sup>f</sup> Since 2010 excluding kitchen gardens. <sup>g</sup> Concerns meat: beef, veal, pork,

2010	2011	2012	2013	2014	SPECIFICATION
<i>CULTURE. TOURISM (cont.)</i>					
27	23	27	29	30	Museums with branches (as of 31 XII)
372	394	339	465	351	Museum and exhibition visitors per 1000 population
21	17	23	21	20	Fixed cinemas (as of 31 XII)
5.0	4.3	5.0	4.9	5.7	Seats in fixed cinemas (as of 31 XII) per 1000 population
645	686	561	624	686	Audience in fixed cinemas per 1000 population
176	175	176	178	178	Subscribers (as of 31 XII) per 1000 population:
171	170	171	172	172	radio
					television
387	467	487	489	496	Tourist accommodation establishments <sup>d</sup> (as of 31 VII)
95	97	101	107	110	of which hotels
259	269	272	282	276	Number of beds (as of 31 VII) per 10 thous. population
618	669	681	727	762	Tourists accommodated per 1000 population
<i>AGRICULTURE<sup>e</sup> AND FORESTRY</i>					
1001,0	1048,5	1037,7	1021,1	997,9	Agricultural land (as of June) <sup>cd</sup> in thous. ha
97,4	98,5	95,3	98,9	98,9	of which in good agricultural condition in %
592,1	659,1	606,4	588,8	580,0	Sown area (as of June) <sup>de</sup> in thous. ha
					of which in %:
69,5	66,1	63,7	62,0	60,8	basic cereals (including cereal mixed)
24,3	23,9	24,8	21,6	25,0	of which: wheat
6,7	5,5	6,4	7,3	4,8	rye
1,8	1,5	1,6	2,2	1,0	potatoes <sup>f</sup>
0,6	0,4	0,5	0,5	0,5	sugar beets
					Crop production in thous. t:
1716,6	1542,1	1478,9	1440,1	1475,2	basic cereals (including cereal mixed)
703,8	662,1	661,8	579,9	670,0	of which: wheat
137,7	96,6	118,2	137,6	91,3	rye
248,5	211,0	200,7	273,0	143,6	potatoes <sup>f</sup>
175,2	145,7	168,6	170,4	171,5	sugar beets
					Yields per 1 ha in dt:
41,7	35,4	38,3	39,4	41,8	basis cereals (including cereal mixed)
49,0	42,0	44,0	45,5	48,2	of which: wheat
34,8	26,8	30,4	32,1	33,1	rye
238	211	208	211	251	potatoes <sup>f</sup>
518	496	525	625	555	sugar beets
					Livestock <sup>d</sup> (as of June):
435,0	499,5	463,3	451,2	457,8	cattle
43,5	47,6	44,6	44,2	45,9	in thousand heads
					per 100 ha of agricultural land <sup>e</sup> in heads
					pigs (in years 2000–2009 and 2011–2013 – as of the end of July):
670,1	609,0	546,8	520,2	528,0	in thousand heads
66,9	58,1	52,7	51,0	52,9	per 100 ha of agricultural land <sup>e</sup> in heads
					Production per 1 ha of agricultural land <sup>f</sup> :
					of animals for slaughter in terms of meat
263,5	263,6	269,4	249,8	278,2	(including fats and pluck) <sup>g</sup> in kg
921,3	898,1	913,9	868,4	979,3	of cows' milk in l

gospodarstwa. *c* Od 2010 r. bez gruntów posiadaczy użytków rolnych nieprowadzących działalności rolniczej oraz gruntów Spisu Rolnego. *e* Od 2010 r. bez powierzchni upraw trwałych, ogrodów przydomowych oraz upraw na przyoranie (nawozy drobiowego, koziego, króliczego i dzicyzny; w wadze poubojowej ciepłej.

*residence of land user. c* Since 2010 excluding land of owners of agricultural land who do not conduct agricultural *d* In 2010 data of the Agricultural Census. *e* Since 2010 excluding permanent crops, kitchen gardens as well as area mutton, horseflesh, poultry, goat, rabbit and game; in post-slaughter warm weight.

## I. WAŻNIEJSZE DANE O WOJEWÓDZTWIE (cd.)

## MAJOR DATA ON THE VOIVODSHIP (cont.)

WYSZCZEGÓLNIENIE	2000	2005	2008	2009
			ROLNICTWO <sup>a</sup> I LEŚNICTWO (dok.)	
Skup produktów rolnych na 1 ha użytków rolnych <sup>b</sup> :				
ziarno zbóż podstawowych (łącznie z mieszkankami zbożowymi) w kg .....	596	617	581	785
ziemniaki w kg .....	41	14	11	9
buraki cukrowe w kg .....	179	182	143	143
żywiec rzeźny w przeliczeniu na mięso (łącznie z tłuszczami) <sup>c</sup> w kg .....	129	190	192	203
mleko krowie w l .....	396	567	634	706
Zużycie nawozów w przeliczeniu na czysty składnik na 1 ha użytków rolnych <sup>b,c,d</sup> w kg:				
mineralnych lub chemicznych (łącznie z wieloskładnikowymi).....	66,5	90,3	124,4	121,1
wapniowych .....	125,5	174,3	40,4	48,1
Ciągniki rolnicze (stan w czerwcu; w 2000 r. – stan w dniu 31 XII) na 100 ha użytków rolnych <sup>b,e</sup> w szt. ....	3,8	4,7	5,3	5,2
Powierzchnia gruntów leśnych (stan w dniu 31 XII) w tys. ha .....	732,7	745,6	753,5	756,0
Powierzchnia lasów (stan w dniu 31 XII):				
w tysiącach hektarów.....	713,0	725,3	732,7	735,4
na 1 mieszkańca w ha .....	0,5	0,5	0,5	0,5
Lesistość (stan w dniu 31 XII) w % .....	29,5	30,0	30,3	30,4
Pozyskanie drewna (grubizny) na 100 ha powierzchni lasów w m <sup>3</sup> .....	381,0	407,2	473,8	433,8
			PRZE MYŚL	
Produkcja sprzedana przemysłu:				
w milionach złotych (ceny bieżące).....	.	15860,5	20115,6	20321,7
rok poprzedni =100 (ceny stałe) <sup>f</sup> .....	113,7	.	98,2	98,0
2005=100 (ceny stałe) .....	.	.	122,8	120,3
na 1 zatrudnionego w zł (ceny bieżące)...	.	194257	224750	244657
na 1 mieszkańca w zł (ceny bieżące).....	.	11103	14102	14234
			BUDOWNICTWO	
Sprzedaż produkcji budowlano-montażowe <sup>g</sup> (ceny bieżące):				
w milionach złotych .....	.	2961,7	3803,4	3889,8
na 1 mieszkańca w zł .....	.	2073	2666	2725
			TRANSPORT I ŁĄCZOŚĆ – stan w dniu 31 XII	
Linie kolejowe eksploatowane normalnotorowe <sup>h</sup> :				
w kilometrach.....	1461	1209	1209	1207
na 100 km <sup>2</sup> powierzchni ogólnej w km .....	6,0	5,0	5,0	5,0
Drogi publiczne o twardej nawierzchni (miejskie i zamiejskie):				
w kilometrach.....	12257	12352,3	12354,7	12447,3
na 100 km <sup>2</sup> powierzchni ogólnej w km .....	50,6	51,1	51,0	51,4

a Dane według siedziby użytkownika gospodarstwa. b Od 2010 r. bez gruntów posiadaczy użytków rolnych rolniczą o małej skali. c Dotyczy mięsa: wołowego, cielęcego, wieprzowego, baraniego, końskiego i drobiowego; w wadze (średnie ceny bieżące 1995 r.), dla lat 2006–2009 ceny stałe 2005 (średnie ceny bieżące 2005 r.), od 2011 r. ceny stałe 2010 dotyczą sieci kolejowej Polskich Kolei Państwowych (PKP), od 2005 r. również innych podmiotów, będących zarządcami

a Data are presented according to the official residence of land user. b Since 2010 excluding land of owners of agricultural activities on a small scale. c Concerns meat: beef, veal, pork, mutton, horseflesh and poultry; in post-slaughter warm weight. 2006–2009 constant prices 2005 (average current prices 2005), since 2011 constant prices 2010 (average current prices Państwowe (PKP), as well as since 2005 of other entities which are administrators of railway infrastructure.

2010	2011	2012	2013	2014	SPECIFICATION
<b>AGRICULTURE<sup>e</sup> AND FORESTRY (cont.)</b>					
					<i>Procurement of agricultural products per 1 ha of agricultural land<sup>d</sup>:</i>
					<i>basic cereal grains (including cereal mixed) in kg</i>
734	634	700	670	772	
9	8	7	10	12	<i>potatoes in kg</i>
162	151	163	167	160	<i>sugar beets in kg</i>
					<i>animals for slaughter in terms of meat (including fats)<sup>f</sup> in kg</i>
224	233	233	232	256	
705	716	749	748	828	<i>cows' milk in l</i>
					<i>Consumption of fertilizers in terms of pure ingredient per 1 ha of agricultural land<sup>d,e</sup> in kg:</i>
					<i>mineral or chemical (including mixed fertilizers)</i>
109,1	120,7	105,1	107,7	100,2	
42,0	36,4	36,4	46,0	43,8	<i>lime</i>
					<i>Agricultural tractors (as of June; in 2000 – as of 31 XII) per 100 ha of agricultural land<sup>d,e</sup> in units</i>
5,0	.	.	5,1	.	
761,4	764,1	766,5	768,8	770,9	<i>Forest land (as of 31 XII) in thous. ha</i>
					<i>Forest areas (as of 31 XII):</i>
740,8	743,5	745,9	748,4	750,5	<i>in thousand hectares</i>
0,5	0,5	0,5	0,5	0,5	<i>per capita in ha</i>
30,6	30,8	30,9	31,0	31,0	<i>Forest cover (as of 31 XII) in %</i>
					<i>Removals (timber) per 100 ha of forest area in m<sup>3</sup></i>
446,7	446,9	450,9	448,0	481,6	
<b>INDUSTRY</b>					
					<i>Sold production of industry:</i>
22239,2	26983,4	27292,9	27880,5	28218,7	<i>in million zlotys (current prices)</i>
.	114,6	97,4	100,9	103,2	<i>previous year =100 (constant prices)<sup>f</sup></i>
136,4	156,3	152,2	153,6	158,5	<i>2005=100 (constant prices)</i>
262397	315928	327556	343983	341482	<i>per employee in zl (current prices)</i>
15294	18570	18797	19251	19522	<i>per capita in zl (current prices)</i>
<b>CONSTRUCTION</b>					
					<i>Sales of construction and assembly production<sup>g</sup> (current prices):</i>
4548,9	4929,1	4647,6	4616,0	4806,5	<i>in million zlotys</i>
3128	3392	3201	3187	3325	<i>per capita in zl</i>
<b>TRANSPORT AND COMMUNICATIONS – as of 31 XII</b>					
					<i>Railway lines operated – standard gauge<sup>h</sup>:</i>
1215	1238	1238	1078	1116	<i>in kilometres</i>
5,0	5,1	5,1	4,5	4,6	<i>per 100 km<sup>2</sup> of total area in km</i>
					<i>Hard surface public roads (urban and non-urban):</i>
12644,0	12875,8	12889,1	13079,8	13193,7	<i>in kilometres</i>
52,3	53,3	53,3	54,1	54,6	<i>per 100 km<sup>2</sup> of total area in km</i>

nieprowadzących działalności rolniczej oraz gruntów posiadaczy poniżej 1 ha użytków rolnych prowadzących działalność poubojowej ciepłej. *d* W roku gospodarczym. *e* W 2010 r. dane Powszechnego Spisu Rolnego. *f* Dla 2000 r. ceny stałe 1995 (średnie ceny bieżące 2010 r.). *g* Zrealizowanej przez podmioty budowlane – według miejsca wykonywania robót. *h* Dane infrastruktury kolejowej.

*land who do not conduct agricultural activities and owners of less than 1 ha of agricultural land who conduct agricultural d In farming year. e In 2010 data of the Agricultural Census. f For 2000 constant prices 1995 (average current prices 1995), for 2010). g Realized by construction units – by place of performing works. h Data concern rail network of Polskie Koleje*

**I. WAŻNIEJSZE DANE O WOJEWÓDZTWIE (cd.)****MAJOR DATA ON THE VOIVODSHIP (cont.)**

WYSZCZEGÓLNIENIE	2000	2005	2008	2009
TRANSPORT I ŁĄCZOŚĆ – stan w dniu 31 XII (dok.)				
Samochody osobowe zarejestrowane <sup>a</sup> :				
w tysiącach sztuk.....	221,0	376,2	528,3	551,9
na 1000 ludności.....	155	263	370	386
Placówki pocztowe operatora wyznaczonego <sup>b</sup> :				
w liczbach bezwzględnych.....	437	391	411	414
na 100 tys. ludności.....	30,6	27,4	28,8	29,0
Telefoniczne łącza główne <sup>c</sup> :				
w tysiącach.....	368,9	410,1	288,7	272,8
na 1000 ludności.....	258,4	287,1	202,3	191,2
HANDEL				
Sprzedaż detaliczna towarów (ceny bieżące):				
w milionach złotych.....	8854,0	11313,1	14428,1	11723,2
na 1 mieszkańca w zł.....	6211	7920	10115	8211
Sklepy (stan w dniu 31 XII) w tys. ....	16,8 <sup>d</sup>	12,4	15,6	15,1
Liczba ludności (stan w dniu 31 XII) na 1 sklep.....	85 <sup>d</sup>	115	92	95
FINANSE PUBLICZNE				
<b>Budżety gmin<sup>e</sup></b>				
Dochody:				
w milionach złotych.....	1370,9	2122,5	2902,4	2963,6
na 1 mieszkańca w zł.....	1203	1883	2582	2635
Wydatki:				
w milionach złotych.....	1427,2	2120,6	2895,6	3212,2
na 1 mieszkańca w zł.....	1253	1881	2576	2856
<b>Budżety miast na prawach powiatu</b>				
Dochody:				
w milionach złotych.....	566,5	789,7	1033,7	1068,0
na 1 mieszkańca w zł.....	1932	2622	3419	3527
Wydatki:				
w milionach złotych.....	587,6	791,2	1032,9	1155,7
na 1 mieszkańca w zł.....	2003	2627	3417	3817
<b>Budżety powiatów</b>				
Dochody:				
w milionach złotych.....	634,0	743,0	938,5	1093,5
na 1 mieszkańca w zł.....	557	659	835	972
Wydatki:				
w milionach złotych.....	647,8	765,3	943,2	1139,1
na 1 mieszkańca w zł.....	569	679	839	1013
<b>Budżet województwa</b>				
Dochody:				
w milionach złotych.....	122,5	231,3	508,0	785,2
na 1 mieszkańca w zł.....	86	162	356	550
Wydatki:				
w milionach złotych.....	137,1	291,1	449,5	811,1
na 1 mieszkańca w zł.....	96	204	315	568

<sup>a</sup> Od 2011 r. łącznie z posiadającymi pozwolenia czasowe wydane w końcu roku. <sup>b</sup> Dane dotyczą operatora  
<sup>c</sup> Dane dotyczą operatorów telekomunikacyjnych sieci publicznej. <sup>d</sup> Dane nieporównywalne w związku ze zmianą w 2004 r.

<sup>a</sup> Since 2011 including having temporary permission given at the end of the year. <sup>b</sup> Data concern the appointed  
of the public telecommunication network. <sup>d</sup> Data are not comparable due to change in 2004 the method of shop survey.



2010	2011	2012	2013	2014	SPECIFICATION
<b>TRANSPORT AND COMMUNICATIONS – as of 31 XII (cont.)</b>					
578,3	607,8	628,9	651,0	673,1	Registered passenger cars <sup>d</sup> :
398	418	434	450	466	in thousand units
					per 1000 population
424	440	443	379	344	Post offices of appointed operator <sup>e</sup> :
29,2	30,3	30,5	26,2	23,8	in absolute numbers
					per 100 thous. population
249,8	216,8	185,8	166,9	157,0	Fixed main line <sup>f</sup> :
171,8	149,2	128,1	115,3	108,7	in thousands
					per 1000 population
<b>TRADE</b>					
11566,6	12994,1	13717,3	13138,5	13665,8	Retail sales (current prices):
7954	8943	9448,0	9072	9454	in million zlotys
12,8	12,7	13,7	12,5	12,7	per capita in zł
					Shops (as of 31 XII) in thous.
113	114	106	116	114	Population (as of 31 XII) per 1 shop
<b>PUBLIC FINANCE</b>					
3329,0	3547,5	3648,6	3709,8	3875,0	<b>Budgets of gminas<sup>g</sup></b>
2886	3076	3166	3225	3375	Revenue:
					in million zlotys
3808,4	3757,7	3693,8	3618,1	3873,3	per capita in zł
3302	3258	3205	3145	3374	Expenditure:
					in million zlotys
					per capita in zł
<b>Budgets of cities with powiat status</b>					
1153,0	1272,0	1314,4	1408,6	1480,0	Revenue:
3835	4243	4389	4728	4978	in million zlotys
					per capita in zł
1314,8	1324,0	1359,2	1450,5	1484,4	Expenditure:
4373	4416	4539	4869	4992	in million zlotys
					per capita in zł
<b>Budgets of powiats</b>					
1209,5	1240,3	1190,4	1246,8	1269,9	Revenue:
1049	1075	1033	1084	1106	in million zlotys
					per capita in zł
1258,6	1236,0	1192,8	1260,0	1273,9	Expenditure:
1091	1072	1035	1095	1110	in million zlotys
					per capita in zł
<b>Budget of voivodship</b>					
520,4	558,2	614,8	886,6	1172,2	Revenue:
358	384	423	612	811	in million zlotys
					per capita in zł
541,4	580,5	679,5	923,9	1199,9	Expenditure:
372	399	468	638	830	in million zlotys
					per capita in zł

wyznaczonego; do 2012 r. operatora publicznego. W 2000 r. placówki pocztowe i placówki usług telekomunikacyjnych. metody badania sklepów. *e* Bez dochodów i wydatków gmin mających również status miasta na prawach powiatu.

operator; up to 2012 public operator. In 2000 post offices and telecommunication service offices. *c* Data concern operators *e* Excluding revenue and expenditure of gminas which are also cities with powiat status.

**I. WAŻNIEJSZE DANE O WOJEWÓDZTWIE (dok.)***MAJOR DATA ON THE VOIVODSHIP (cont.)*

WYSZCZEGÓLNIENIE	2000	2005	2008	2009
	INWESTYCJE. ŚRODKI TRWAŁE <sup>a</sup>			
Nakłady inwestycyjne (ceny bieżące):				
w milionach złotych.....	2643,4	3906,4	5904,7	5854,5
na 1 mieszkańca w zł.....	1845	2735	4140	4101
Wartość brutto środków trwałych (stan w dniu 31 XII; bieżące ceny ewidencyjne):				
w milionach złotych.....	45691,8	56676,4	67546,1	69448,8
na 1 mieszkańca w zł.....	32008	39673	47332	48664
	PODMIOTY GOSPODARKI NARODOWEJ W REJESTRZE REGON <sup>b</sup> – stan w dniu 31 XII			
Ogółem: w tysiącach .....	102,7	110,1	115,8	114,8
na 10 tys. ludności .....	719	771	812	805
Osoby prawne i jednostki organizacyjne niemające osobowości prawnej:				
w tysiącach .....	22,6	27,6	29,6	30,2
1999 = 100 .....	110,5	135,0	144,5	147,5
w tym:				
spółdzielnie .....	788	735	702	695
spółki handlowe .....	3591	5080	5514	5749
w tym z udziałem kapitału zagranicznego .....	733	851	924	939
spółki cywilne .....	8223	6872	6734	6491
Osoby fizyczne prowadzące działalność gospodarczą:				
w tysiącach .....	80,0	82,4	86,2	84,6
1999 = 100 .....	105,0	108,2	113,2	111,1
na 10 tys. ludności .....	561	577	604	593
	RACHUNKI REGIONALNE <sup>c</sup>			
Produkt krajowy brutto (ceny bieżące):				
w milionach złotych.....	.	.	.	.
na 1 mieszkańca w zł.....	.	.	.	.
Produkt krajowy brutto (ceny stałe) – rok poprzedni = 100 .....	.	.	.	.
Wartość dodana brutto (ceny bieżące):				
w milionach złotych.....	.	.	.	.
na 1 mieszkańca w zł.....	.	.	.	.
Nominalne dochody do dyspozycji brutto w sektorze gospodarstw domowych:				
w milionach złotych.....	.	.	.	.
na 1 mieszkańca w zł.....	.	.	.	.
Realne dochody do dyspozycji brutto w sektorze gospodarstw domowych – rok poprzedni = 100 .....	.	.	.	.

<sup>a</sup> Dane za 2000 r. nieporównywalne w związku z nowelizacją w 2002 r. ustawy o rachunkowości. <sup>b</sup> Bez osób prowadzących  
<sup>a</sup> Data for 2000 are not comparable due to amendments in 2002 of the Act of Accounting. <sup>b</sup> Excluding persons tending

2010	2011	2012	2013	2014	SPECIFICATION
<i>INVESTMENTS. FIXED ASSETS<sup>a</sup></i>					
6548,3	7751,2	7535,8	6191,8	6698,7	<i>Investment outlays (current prices):</i>
4503	5334	5190	4275	4634	<i>in million zlotys</i>
					<i>per capita in zl</i>
73617,5	79888,7	84136,5	88767,5	95359,3	<i>Gross value of fixed assets (as of 31 XII;</i>
50639	54997	57997	61349	66040	<i>current book-keeping prices):</i>
					<i>in million zlotys</i>
					<i>per capita in zl</i>
<i>ENTITIES OF THE NATIONAL ECONOMY IN THE REGON REGISTER<sup>b</sup> – as of 31 XII</i>					
119,0	117,2	119,9	122,2	123,4	<i>Total: in thousands</i>
819	807	827	845	854	<i>per 10 thous. population</i>
					<i>Legal persons and organizational entities</i>
					<i>without legal personality:</i>
31,3	32,0	33,5	34,6	35,7	<i>in thousands</i>
152,8	156,2	163,6	168,8	174,2	<i>1999 = 100</i>
					<i>of which:</i>
695	698	702	726	741	<i>co-operatives</i>
6043	6409	6820	7321	7632	<i>commercial companies</i>
					<i>of which with foreign capital participa-</i>
945	963	995	1026	1039	<i>tion</i>
6532	6548	6571	6537	6544	<i>civil law partnerships</i>
					<i>Natural persons conducting economic</i>
					<i>activity:</i>
87,7	85,2	86,4	87,7	87,7	<i>in thousands</i>
115,2	111,8	113,4	115,1	115,1	<i>1999 = 100</i>
604	586	596	606	607	<i>per 10 thous. population</i>
<i>REGIONAL ACCOUNTS<sup>c</sup></i>					
39538	42502	43878	44555	.	<i>Gross domestic product (current prices):</i>
27190	29250	30220	30764	.	<i>in million zlotys</i>
					<i>per capita in zl</i>
.	104,1	100,1	100,4	.	<i>Gross domestic product (constant prices)</i>
					<i>– previous year = 100</i>
34847	37403	38922	39565	.	<i>Gross value added (current prices):</i>
23964	25741	26807	27319	.	<i>in million zlotys</i>
					<i>per capita in zl</i>
29759	31214	32382	32587	.	<i>Gross nominal disposable income in the</i>
20466	21482	22303	22500	.	<i>households sector:</i>
					<i>in million zlotys</i>
					<i>per capita in zl</i>
.	100,3	99,6	99,7	.	<i>Gross real disposable income in the house-</i>
					<i>holds sector – previous year = 100</i>

gospodarstwa indywidualne w rolnictwie. *c* Patrz uwagi ogólne działu „Rachunki regionalne” na str. 283-284.

*private farms in agricultural. c See general notes to the chapter “Regional accounts” on pages 283-284.*

## II. WYBRANE DANE O PODREGIONACH (NTS 3) I POWIATACH (NTS 4)

## SELECTED DATA BY SUBREGIONS (NTS 3) AND POWIATS (NTS 4)

Lp. No.	WYSZCZEGÓLNIENIE SPECIFICATION	Powierzchnia <sup>ab</sup> Total area <sup>ab</sup>		Ludność <sup>a</sup> Population <sup>a</sup>						
		w km <sup>2</sup> in km <sup>2</sup>	w odsetkach in%	w tys. in thous.	w odsetkach in%	wzrost lub spadek w stosunku do 2013 r. w % increase or decrease in relation to 2013 in %	na 1 km <sup>2</sup> per 1 km <sup>2</sup>		w miastach w % ogółu ludności in urban areas in % of total population	
							2014	2014	2005	2014
1	<b>WOJEWÓDZTWO ..... VOIVODSHIP</b>	<b>24173</b>	<b>100,0</b>	<b>1444,0</b>	<b>100,0</b>	<b>-0,2</b>	<b>59</b>	<b>60</b>	<b>60,0</b>	<b>59,2</b>
2	<b>Podregion elbląski ..... Subregion</b>	<b>7497</b>	<b>31,0</b>	<b>533,1</b>	<b>36,9</b>	<b>-0,3</b>	<b>71</b>	<b>71</b>	<b>58,7</b>	<b>58,0</b>
	Powiaty: Powiats:									
3	braniewski .....	1202	5,0	42,5	2,9	-0,6	36	35	53,3	53,3
4	działdowski .....	954	3,9	66,3	4,6	-0,3	68	69	44,7	44,6
5	elbląski .....	1416	5,9	58,2	4,0	-0,1	39	41	29,7	29,3
6	iławski .....	1385	5,7	93,1	6,4	-0,1	65	67	57,4	57,4
7	nowomiejski .....	694	2,9	44,3	3,1	0,1	62	64	25,5	25,2
8	ostródzki .....	1766	7,3	106,4	7,4	-0,3	60	60	50,3	49,9
	Miasto na prawach powiatu: City with powiat status:									
9	Elbląg .....	80	0,3	122,4	8,5	-0,4	1601	1533	100,0	100,0
10	<b>Podregion ełcki ..... Subregion</b>	<b>6347</b>	<b>26,3</b>	<b>291,0</b>	<b>20,2</b>	<b>0,0</b>	<b>45</b>	<b>36</b>	<b>57,9</b>	<b>58,1</b>
	Powiaty: Powiats:									
11	ełcki .....	1113	4,6	89,9	6,2	0,5	76	81	66,2	66,9
12	giżycki .....	1120	4,6	57,6	4,0	-0,1	51	51	57,5	57,1
13	goldapski .....	772	3,2	27,4	1,9	-0,4	35	35	50,6	50,3
14	olecki .....	874	3,6	34,8	2,4	-0,2	39	40	47,2	47,3
15	piski .....	1775	7,3	57,8	4,0	-0,1	32	33	59,2	59,1
16	węgorzewski .....	693	2,9	23,6	1,6	-0,4	34	34	49,3	49,4
17	<b>Podregion olsztyński ..... Subregion</b>	<b>10329</b>	<b>42,7</b>	<b>619,9</b>	<b>42,9</b>	<b>-0,2</b>	<b>59</b>	<b>60</b>	<b>62,2</b>	<b>60,6</b>
	Powiaty: Powiats:									
18	bartoszycki .....	1307	5,4	59,8	4,1	-0,6	47	46	56,2	55,4
19	kętrzyński .....	1213	5,0	65,0	4,5	-0,7	55	54	57,0	57,2
20	lidzbarski .....	925	3,8	42,5	2,9	-0,2	47	46	60,0	59,7
21	mragowski .....	1065	4,4	50,9	3,5	-0,3	47	48	51,2	51,0
22	nidzicki .....	961	4,0	33,9	2,3	-0,1	35	35	43,6	42,1
23	olsztyński .....	2837	11,7	123,0	8,5	0,5	40	43	34,6	32,0
24	szczycieński .....	1933	8,0	70,9	4,9	-0,2	36	37	40,8	37,7
	Miasto na prawach powiatu: City with powiat status:									
25	Olsztyn .....	<b>88</b>	<b>0,4</b>	<b>173,8</b>	<b>12,0</b>	<b>-0,5</b>	<b>1985</b>	<b>1968</b>	<b>100,0</b>	<b>100,0</b>

<sup>a</sup> Stan w dniu 31 XII. <sup>b</sup> Według ewidencji geodezyjnej.

<sup>a</sup> As of 31 XII. <sup>b</sup> According to geodetic register.

Przyrost naturalny na 1000 ludności <i>Natural increase per 1000 population</i>		Saldo migracji wewnętrznych i zagranicznych na pobyt stały <i>Net internal and international migration for permanent residence</i>				Zgony niemowląt na 1000 urodzeń żywych <i>Infant deaths per 1000 live births</i>		Lp. No.
		w liczbach bezwzględnych <i>in absolute numbers</i>		na 1000 ludności <i>per 1000 population</i>				
2005	2014	2005	2014	2005	2014	2005	2014	
<b>1,64</b>	<b>0,59</b>	<b>-3098</b>	<b>-3576</b>	<b>-2,16</b>	<b>-2,47</b>	<b>6,36</b>	<b>4,80</b>	1
<b>1,63</b>	<b>0,36</b>	<b>-1781</b>	<b>-2053</b>	<b>-3,32</b>	<b>-3,85</b>	<b>6,27</b>	<b>4,24</b>	2
0,92	-0,66	-295	-297	-6,61	-6,98	4,64	4,99	3
2,55	0,80	-167	-296	-2,53	-4,46	8,12	4,52	4
2,45	0,76	-163	-157	-2,85	-2,70	2,99	1,69	5
3,55	2,29	-266	-329	-2,94	-3,54	6,72	7,10	6
2,09	2,39	-98	-178	-2,23	-4,02	8,75	6,11	7
1,95	0,13	-411	-376	-3,86	-3,53	5,28	1,88	8
-0,77	-1,71	-381	-420	-2,99	-3,43	7,25	4,02	9
<b>2,19</b>	<b>0,71</b>	<b>-558</b>	<b>-539</b>	<b>-1,95</b>	<b>-1,85</b>	<b>6,56</b>	<b>4,04</b>	10
2,81	2,15	9	119	0,11	1,33	8,94	5,72	11
0,61	-1,32	-149	-36	-2,60	-0,63	8,62	4,12	12
2,00	0,07	-146	-136	-3,20	-4,96	9,80	-	13
3,19	0,57	-142	-149	-4,20	-4,28	7,03	8,60	14
3,09	1,23	-88	-277	-2,44	-4,80	1,63	1,82	15
0,33	-0,17	-42	-60	-1,74	-2,53	-	-	16
<b>1,40</b>	<b>0,74</b>	<b>-759</b>	<b>-984</b>	<b>-1,24</b>	<b>-1,58</b>	<b>6,34</b>	<b>5,62</b>	17
0,40	-0,28	-383	-379	-6,12	-6,31	8,52	3,50	18
-0,72	-1,50	-437	-465	-6,46	-7,13	12,90	4,97	19
-1,22	-0,63	-119	-155	-2,73	-3,64	9,98	2,48	20
2,72	0,43	-200	-105	-3,94	-2,06	-	6,17	21
2,99	1,89	-165	-162	-4,80	-4,79	4,99	8,40	22
2,45	1,89	648	444	5,73	3,61	7,85	10,44	23
2,97	0,54	-177	-215	-2,52	-3,03	4,96	2,92	24
1,23	1,41	74	53	0,44	0,30	3,91	4,13	25

## II. WYBRANE DANE O PODREGIONACH (NTS 3) I POWIATACH (NTS 4) (cd.)

SELECTED DATA BY SUBREGIONS (NTS 3) AND POWIATS (NTS 4) (cont.)

Lp. No.	WYSZCZEGÓLNIENIE SPECIFICATION	Ludność <sup>a</sup> w wieku Population <sup>a</sup> at age					
		poniżej 25 lat below 25 years			65 lat i więcej and more		
		w % ogółu ludności in % of total population	wzrost lub spadek w stosunku do 2013 r. w % increase or decrease in relation to 2013 in %		w % ogółu ludności in % of total population	wzrost lub spadek w stosunku do 2013 r. w % increase or decrease in relation to 2013 in %	
		2005	2014		2005	2014	
1	<b>WOJEWÓDZTWO ..... VOIVODSHIP</b>	<b>35,3</b>	<b>28,3</b>	<b>97,8</b>	<b>11,6</b>	<b>13,4</b>	<b>104,4</b>
2	<b>Podregion elbląski ..... Subregion</b>	<b>35,4</b>	<b>28,8</b>	<b>97,9</b>	<b>11,5</b>	<b>13,3</b>	<b>104,5</b>
	Powiaty: Powiats:						
3	braniewski .....	36,2	28,6	96,9	11,2	12,9	104,2
4	działdowski .....	36,7	30,3	97,8	11,3	12,8	104,0
5	elbląski .....	37,6	30,2	97,8	11,7	12,1	103,4
6	iławski .....	36,9	30,3	98,2	10,8	12,6	104,7
7	nowomiejski .....	37,4	31,9	98,4	11,9	13,0	104,0
8	ostródzki .....	35,9	29,0	97,9	11,4	13,3	104,5
	Miasto na prawach powiatu: City with powiat status:						
9	Elbląg .....	31,3	25,1	97,9	12,1	15,1	105,1
10	<b>Podregion elcki ..... Subregion</b>	<b>36,6</b>	<b>29,1</b>	<b>98,1</b>	<b>11,7</b>	<b>13,3</b>	<b>103,9</b>
	Powiaty: Powiats:						
11	elcki .....	37,5	29,8	98,5	10,5	12,1	104,6
12	giżycki .....	34,1	27,4	98,1	12,3	14,2	103,6
13	goldapski .....	37,4	29,8	97,1	11,9	13,0	104,2
14	olecki .....	38,0	30,3	98,3	12,1	13,4	102,6
15	piski .....	37,8	30,0	97,9	11,6	13,3	103,4
16	węgorzewski .....	32,9	26,4	98,4	13,8	15,5	104,9
17	<b>Podregion olsztyński ..... Subregion</b>	<b>34,7</b>	<b>27,4</b>	<b>97,7</b>	<b>11,6</b>	<b>13,6</b>	<b>104,5</b>
	Powiaty: Powiats:						
18	bartoszycki .....	35,3	27,5	97,9	12,0	13,9	103,7
19	kętrzyński .....	34,5	26,8	97,3	12,6	14,3	103,7
20	lidzbarski .....	34,7	28,0	98,3	12,8	14,2	103,5
21	mragowski .....	36,0	28,2	97,7	10,7	13,0	103,9
22	nidzicki .....	37,0	30,1	98,8	11,4	13,0	104,8
23	olsztyński .....	36,1	29,1	98,7	10,5	11,6	105,3
24	szczycieński .....	37,0	29,9	98,0	11,2	12,6	103,7
	Miasto na prawach powiatu: City with powiat status:						
25	Olsztyn .....	31,9	24,5	96,3	11,9	15,2	105,3

<sup>a</sup> Stan w dniu 31 XII. <sup>b</sup> Od 2010 r. dane nieporównywalne z danymi za lata poprzednie ze względu na zmianę metodologii badania<sup>a</sup> As of 31 XII. <sup>b</sup> Since 2010 data are not comparable with data for previous years due to change in the methodology of municipal

Pobór wody na potrzeby gospodarki narodowej i ludności na 1 km <sup>2</sup> w dam <sup>3</sup> <i>Water withdrawal for needs of the national economy and population per 1 km<sup>2</sup> in dam<sup>3</sup></i>		Ścieki przemysłowe i komunalne <sup>b</sup> oczyszczone w % ścieków wymagających oczyszczenia <i>Industrial and municipal wastewater<sup>b</sup> treated in % of waste requiring treatment</i>		Ludność korzystająca z oczyszczalni ścieków w % ludności ogółem <sup>c</sup> <i>Population connected to wastewater treatment plants in % of total population<sup>c</sup></i>				Lp. No.
				ogółem <i>total</i>	miasta <i>urban areas</i>	wieś <i>rural areas</i>		
2005	2014	2005	2014	2005	2014			
<b>5,6</b>	<b>5,8</b>	<b>95,4</b>	<b>98,7</b>	<b>69,9</b>	<b>75,0</b>	<b>96,8</b>	<b>43,4</b>	1
<b>8,3</b>	<b>8,8</b>	<b>93,3</b>	<b>99,4</b>	<b>68,3</b>	<b>73,6</b>	<b>97,8</b>	<b>40,2</b>	2
1,7	1,8	99,9	96,1	68,9	71,0	99,0	39,0	3
8,3	7,3	100,0	100,0	62,6	71,6	99,3	49,3	4
2,7	2,9	99,3	100,0	38,0	48,4	99,9	27,2	5
7,2	8,6	88,3	99,8	60,1	74,1	99,2	40,4	6
3,5	4,3	99,9	100,0	35,2	42,8	90,0	26,9	7
7,2	7,2	80,3	99,9	70,1	75,3	98,1	52,5	8
297,2	317,1	99,4	99,1	100,0	97,0	x	x	9
<b>2,5</b>	<b>2,5</b>	<b>98,8</b>	<b>100,0</b>	<b>69,4</b>	<b>75,9</b>	<b>97,3</b>	<b>46,3</b>	10
4,2	4,1	97,9	100,0	75,5	78,5	95,8	43,7	11
3,2	3,4	99,8	100,0	72,5	75,9	97,4	47,3	12
1,4	1,6	98,5	100,0	68,3	77,3	97,9	56,4	13
2,9	2,7	97,4	99,9	65,4	68,7	100,0	40,6	14
1,4	1,3	99,6	100,0	65,1	79,9	97,5	54,4	15
1,7	2,2	100,0	100,0	57,4	65,5	100,0	31,9	16
<b>5,6</b>	<b>5,5</b>	<b>96,0</b>	<b>97,7</b>	<b>71,5</b>	<b>75,8</b>	<b>95,8</b>	<b>45,0</b>	17
4,0	6,5	88,3	100,0	60,8	68,4	98,6	31,0	18
3,9	3,0	87,7	99,8	64,0	78,7	95,7	56,1	19
2,9	3,2	99,4	100,0	65,8	69,1	96,5	28,5	20
6,7	7,8	97,9	95,5	62,1	77,9	97,9	57,0	21
3,6	3,4	99,5	100,0	70,9	78,9	94,3	67,6	22
4,6	4,0	89,0	100,0	52,3	62,9	98,9	46,0	23
2,9	2,2	96,8	100,0	59,8	59,0	100,0	34,2	24
183,0	169,0	100,0	95,7	99,6	93,6	x	x	25

ścieków komunalnych. <sup>c</sup> Ludność korzystająca z oczyszczalni ścieków – dane szacunkowe, ludność ogółem – na podstawie bilansów wastewater. <sup>c</sup> Population connected to wastewater treatment plants – estimated data, the total population – based on balances.

## II. WYBRANE DANE O PODREGIONACH (NTS 3) I POWIATACH (NTS 4) (cd.)

SELECTED DATA BY SUBREGIONS (NTS 3) AND POWIATS (NTS 4) (cont.)

Lp. No.	WYSZCZEGÓLNIENIE SPECIFICATION	Emisja zanieczyszczeń powietrza z zakładów szczególnie uciążliwych dla czystości powietrza w t <i>Emission of air pollutants from plants of significant nuisance to air quality in t</i>				Odpady (z wyłączeniem odpadów komunalnych) wytworzone na 1 km <sup>2</sup> w t <i>Waste (excluding municipal waste) generated per 1 km<sup>2</sup> in t</i>	
		pyłowych <i>particulates</i>		gazowych (z dwutlenkiem węgla) <i>gases (including carbon dioxide)</i>			
		2005	2014	2005	2014	2005	2014
1	<b>WOJEWÓDZTWO ..... VOIVODSHIP</b>	<b>1919</b>	<b>951</b>	<b>1500113</b>	<b>1457130</b>	<b>25,2</b>	<b>52,9</b>
2	<b>Podregion elbląski ..... Subregion</b>	<b>625</b>	<b>428</b>	<b>517447</b>	<b>549647</b>	<b>35,3</b>	<b>130,4</b>
	Powiaty:						
	Powiaty:						
3	braniewski .....	128	14	32823	28227	2,7	3,1
4	działdowski .....	22	65	19579	27066	30,6	37,3
5	elbląski .....	136	63	21285	28380	0,8	6,9
6	iławski .....	92	26	66014	66522	28,7	444,3
7	nowomiejski .....	4	2	3	3825	37,4	7,2
8	ostródzki .....	36	155	71003	93107	33,3	87,0
	Miasto na prawach powiatu:						
	City with powiat status:						
9	Elbląg .....	207	103	306740	302520	1345,0	1933,8
10	<b>Podregion ełcki ..... Subregion</b>	<b>444</b>	<b>256</b>	<b>312543</b>	<b>264379</b>	<b>18,3</b>	<b>20,0</b>
	Powiaty:						
	Powiaty:						
11	ełcki .....	153	40	137997	133891	31,4	21,7
12	giżycki .....	168	128	131639	48062	5,8	6,3
13	goldapski .....	-	-	-	-	8,2	12,8
14	olecki .....	2	30	1591	3182	3,4	77,2
15	piski .....	107	57	35234	75582	33,7	8,0
16	węgorzewski .....	14	1	6082	3662	8,2	6,2
17	<b>Podregion olsztyński ..... Subregion</b>	<b>850</b>	<b>267</b>	<b>670123</b>	<b>643104</b>	<b>22,0</b>	<b>17,0</b>
	Powiaty:						
	Powiaty:						
18	bartoszycki .....	18	7	27675	23409	11,5	4,4
19	kętrzyński .....	107	51	37760	28508	15,5	3,3
20	lidzbarski .....	61	9	32005	45731	-	10,2
21	mragowski .....	181	33	61742	55752	4,3	5,3
22	nidzicki .....	11	6	6146	5871	21,5	2,5
23	olsztyński .....	-	2	31	9183	14,8	11,1
24	szczycieński .....	102	69	31160	100348	16,0	6,6
	Miasto na prawach powiatu:						
	City with powiat status:						
25	Olsztyn .....	370	90	473604	374302	1083,0	1179,5

a Stan w dniu 31 XII.

a As of 31 XII.



Nakłady na środki trwałe (ceny bieżące) na 1 mieszkańca w zł <i>Outlays on fixed assets (current prices) per capita in zł</i>				Powierzchnia o szczególnych walorach przyrodniczych prawnie chroniona <sup>1</sup> na 1 mieszkańca w m <sup>2</sup> <i>Area of special nature value under legal protection<sup>1</sup> per capita in m<sup>2</sup></i>		Lp. No.
służące ochronie środowiska <i>in environmental protection</i>		służące gospodarce wodnej <i>in water management</i>				
2005	2014	2005	2014	2005	2014	
<b>92</b>	<b>179</b>	<b>45</b>	<b>90</b>	<b>7831</b>	<b>7822</b>	1
<b>106</b>	<b>234</b>	<b>53</b>	<b>130</b>	<b>5946</b>	<b>5946</b>	2
277	28	36	25	8290	8570	3
34	171	26	49	5455	5500	4
22	233	70	893	10416	9922	5
118	232	42	42	6658	6388	6
127	230	40	43	5581	5524	7
107	131	46	6	9384	9295	8
104	432	83	54	176	292	9
<b>81</b>	<b>102</b>	<b>54</b>	<b>82</b>	<b>12980</b>	<b>12975</b>	10
130	151	37	38	6510	6222	11
25	60	3	63	12539	13455	12
13	27	72	95	22395	22165	13
151	63	121	100	10222	10053	14
21	149	24	169	17830	17816	15
159	53	196	43	18622	19327	16
<b>85</b>	<b>168</b>	<b>35</b>	<b>58</b>	<b>7079</b>	<b>7017</b>	17
41	93	28	30	4179	4303	18
30	121	15	85	3953	4068	19
13	169	37	143	5188	5271	20
239	184	34	56	12804	12673	21
80	79	39	116	16365	16425	22
132	66	52	72	13530	12534	23
77	116	68	84	12325	12066	24
68	318	19	7	29	29	25

## II. WYBRANE DANE O PODREGIONACH (NTS 3) I POWIATACH (NTS 4) (cd.)

SELECTED DATA BY SUBREGIONS (NTS 3) AND POWIATS (NTS 4) (cont.)

Lp. No.	WYSZCZEGÓLNIENIE SPECIFICATION	Przestępstwa stwierdzone przez Policję w zakończonych postępowaniach przygotowawczych na 10 tys. ludności Ascertained crimes by the Police in completed preparatory proceedings per 10 thous. population		Wskaźnik wykrywal- ności sprawców przestępstw stwier- dzonych przez Policję w % Rate of detectability of delinquents in ascertained crimes by the Police in %		ogółem total		Pracujący <sup>abc</sup> w % ogółem		
		2005 <sup>e</sup>	2014 <sup>h</sup>	2005 <sup>e</sup>	2014 <sup>h</sup>	w tys. in thous.	na 1000 ludności per 1000 popula- tion	2014		
								2005	2014	
1	<b>WOJEWÓDZTWO .....</b> <b>VOIVODSHIP</b>	<b>351,7</b>	<b>216,3</b>	<b>70,5</b>	<b>68,6</b>	<b>322,1</b>	<b>338,3</b>	<b>234</b>	<b>20,4</b>	<b>29,7</b>
2	<b>Podregion elbląski .....</b> <b>Subregion</b> Powiaty: Powiaty:	<b>331,8</b>	<b>221,6</b>	<b>72,7</b>	<b>72,8</b>	<b>118,8</b>	<b>122,6</b>	<b>230</b>	<b>21,4</b>	<b>34,8</b>
3	braniewski .....	439,6	207,4	81,3	77,4	7,6	8,1	191	34,5	13,7
4	działdowski .....	270,8	172,5	78,4	75,6	14,4	15,1	228	26,0	34,5
5	elbląski .....	371,0 <sup>f</sup>	276,9 <sup>f</sup>	69,6 <sup>f</sup>	73,1 <sup>f</sup>	11,1	12,3	212	32,8	35,2
6	iławski .....	287,5	213,8	73,9	71,9	24,5	25,8	277	21,5	45,0
7	nowomiejski .....	220,5	148,9	81,5	77,1	9,7	10,7	240	44,9	26,7
8	ostródzki .....	339,7	200,8	68,1	68,1	21,8	22,9	215	20,3	36,4
	Miasto na prawach powiatu: City with powiat status:									
9	Elbląg .....	.	.	.	.	29,6	27,6	226	1,7	33,1
10	<b>Podregion elcki .....</b> <b>Subregion</b> Powiaty: Powiaty:	<b>372,4</b>	<b>188,8</b>	<b>73,0</b>	<b>70,7</b>	<b>57,1</b>	<b>61,0</b>	<b>209</b>	<b>26,5</b>	<b>27,3</b>
11	elcki .....	355,1	206,8	79,0	74,5	18,5	19,5	217	17,4	33,1
12	giżycki .....	441,7	190,3	62,2	56,5	11,2	11,5	200	28,5	24,3
13	goldapski .....	398,4	149,3	76,2	87,1	5,1	6,3	230	35,1	29,3
14	olecki .....	346,5	166,6	73,0	76,5	8,3	9,2	264	29,5	32,8
15	piski .....	375,1	185,1	76,7	71,3	9,7	10,1	175	27,6	21,2
16	węgorzewski .....	268,8	204,3	69,0	66,7	4,3	4,4	186	40,6	8,6
17	<b>Podregion olsztyński .....</b> <b>Subregion</b> Powiaty: Powiaty:	<b>359,3</b>	<b>224,7</b>	<b>67,5</b>	<b>64,3</b>	<b>146,3</b>	<b>154,8</b>	<b>250</b>	<b>17,2</b>	<b>26,6</b>
18	bartoszycki .....	340,4	181,4	72,4	69,1	11,9	12,8	213	38,8	19,3
19	kętrzyński .....	311,5	139,6	77,8	65,3	12,9	11,5	177	27,8	28,3
20	lidzbarski .....	321,4	183,0	80,4	68,9	8,5	8,9	209	32,3	29,4
21	mragowski .....	422,1	319,6	72,3	77,3	11,2	11,3	223	26,5	29,5
22	niedzicki .....	384,4	248,2	82,9	85,9	6,6	7,1	209	23,6	34,3
23	olsztyński .....	359,4 <sup>g</sup>	242,9 <sup>g</sup>	59,9 <sup>g</sup>	58,4 <sup>g</sup>	21,9	23,5	191	24,1	35,2
24	szczygieński .....	387,4	208,3	66,7	59,6	13,6	15,3	216	31,1	30,0
	Miasto na prawach powiatu: City with powiat status:									
25	Olsztyn .....	.	.	.	.	59,7	64,3	370	0,7	22,1

<sup>a</sup> Stan w dniu 31 XII. <sup>b</sup> Według faktycznego miejsca pracy i rodzaju działalności; bez podmiotów gospodarczych o liczbie pracujących na podstawie wyników Narodowego Spisu Powszechnego Ludności i Mieszkań oraz Powszechnego Spisu Rolnego 2002 oraz w 2014 roku profesjonalna, naukowa i techniczna", „Administrowanie i działalność wspierająca"<sup>lm</sup>, „ Administracja publiczna i obrona narodowa; obowiązkowe „Pozostała działalność usługowa". <sup>e</sup> Łącznie z prokuraturą. <sup>f,g</sup> Łącznie z miastem na prawach powiatu: <sup>f</sup> – Elbląg, <sup>g</sup> – Olsztyn. <sup>h</sup> Bez czynów

<sup>a</sup> As of 31 XII. <sup>b</sup> By actual workplace and kind of activity; excluding economic entities employing up to 9 persons. <sup>c</sup> Data are compiled as the Agricultural Census 2002, as well as in 2014 on the basis the Agricultural Census 2010. <sup>d</sup> The term "Other services" refers to the NACE defence; compulsory social security", "Education", "Human health and social work activities"; "Arts, entertainment and recreation" and "Other committed by juveniles.

Employed persons <sup>abc</sup>		Bezrobotni zarejestrowani <sup>d</sup>		Registered unemployed persons <sup>d</sup>				Lp. No.
in % of total		ogółem w tys. total in thous.		z liczby ogółem – w %		of total number – in %		
handel; naprawa pojazdów samochodowych <sup>Δ</sup> ; transport i gospodarka magazynowa; zakwaterowanie i gastronomia <sup>Δ</sup> ; informacja i komunikacja <sup>Δ</sup> ; trade; repair of motor vehicles <sup>Δ</sup> ; transportation and storage; accommodation and catering <sup>Δ</sup> ; information and communication	działalność finansowa i ubezpieczeniowa; obsługa rynku nieruchomości <sup>Δ</sup> oraz pozostałe usługi <sup>d</sup> ; financial and insurance activities; real estate activities and other services <sup>d</sup>			w wieku		aged		
				24 lata i mniej 24 years and less	50 lat i więcej 50 years and more	24 lata i mniej 24 years and less	50 lat i więcej 50 years and more	
				pozostający bez pracy dłużej niż 1 rok out of work for longer than 1 year				
2014		2005		2014				
15,7	34,3	150,9	98,1	39,5	17,2	25,5	1	
13,8	30,0	57,0	35,4	43,4	17,6	23,9	2	
15,4	36,4	6,4	4,2	46,1	18,4	24,8	3	
10,7	28,8	7,2	5,7	49,6	17,8	22,6	4	
11,5	20,4	7,0	5,3	46,7	16,5	22,5	5	
11,4	22,1	8,9	3,1	21,2	22,1	22,6	6	
9,9	18,5	4,7	3,1	43,9	23,8	19,0	7	
15,0	28,3	12,5	7,4	40,4	17,8	23,8	8	
18,9	46,4	10,2	6,6	47,2	12,7	28,4	9	
13,6	32,6	35,3	22,4	37,9	17,5	26,8	10	
18,4	31,2	9,0	7,0	41,1	16,9	26,8	11	
14,1	33,1	7,1	3,1	28,5	17,1	27,9	12	
8,7	26,9	4,0	2,0	34,9	17,3	27,9	13	
9,2	28,5	3,8	2,9	43,5	18,1	28,3	14	
12,7	38,6	8,0	5,3	36,7	18,6	24,1	15	
10,1	40,7	3,3	2,1	39,6	16,6	28,9	16	
17,9	38,3	58,7	40,4	37,0	16,6	26,1	17	
11,2	30,8	9,3	6,0	44,6	16,6	26,0	18	
12,3	31,6	7,9	6,2	32,5	18,1	24,7	19	
13,4	24,9	5,8	3,6	39,7	17,4	26,3	20	
18,7	25,2	5,9	3,6	29,3	16,1	29,8	21	
11,6	30,5	3,6	1,9	35,5	18,9	19,4	22	
13,0	27,7	10,7	7,7	36,3	16,5	25,9	23	
10,7	28,2	7,8	5,4	40,5	19,8	23,5	24	
25,0	52,3	7,6	5,9	35,5	11,2	30,1	25	

do 9 osób. c Dane opracowano z uwzględnieniem pracujących w gospodarstwach indywidualnych w rolnictwie wyszacowanych w 2005 roku na podstawie Powszechnego Spisu Rolnego 2010. d Pod pojęciem "pozostałe usługi" należy rozumieć następujące sekcje PKD: „Działalność zabezpieczenia społeczne”; „Edukacja”; „Opieka zdrowotna i pomoc społeczna”; „Działalność związana z kulturą, rozrywką i rekreacją” oraz karalnych popełnionych przez nieletnich.

considering employed persons on private farms in agriculture estimated on the basis of the results of the Population and Housing Census as well Rev. 2 sections: "Professional, scientific and technical activities"; "Administrative and support service activities"; "Public administration and service activities". e Including prosecutor's office. f,g Including a city with powiat status: f – Elbląg, g – Olsztyn. h Excluding punishable acts

## II. WYBRANE DANE O PODREGIONACH (NTS 3) I POWIATACH (NTS 4) (cd.)

SELECTED DATA BY SUBREGIONS (NTS 3) AND POWIATS (NTS 4) (cont.)

Lp. No.	WYSZCZEGÓLNIENIE SPECIFICATION	Stopa bezrobocia rejestrowanego <sup>ab</sup> w % Registered unemployment rate <sup>ab</sup> in %		Przeciętne miesięczne wynagrodzenia brutto <sup>c</sup> Average monthly gross wages and salaries <sup>c</sup>			
				w zł in zł		Polska = 100 <sup>d</sup> Poland = 100 <sup>d</sup>	województwo = 100 voivodship = 100
				2005	2014	2005	2014
1	<b>WOJEWÓDZTWO ..... VOIVODSHIP</b>	<b>27,2</b>	<b>18,7</b>	<b>2103,99</b>	<b>3386,96</b>	<b>84,6</b>	<b>x</b>
2	<b>Podregion elbląski ..... Subregion</b>	<b>28,0</b>	<b>18,7</b>	<b>1930,48</b>	<b>3216,30</b>	<b>80,3</b>	<b>95,0</b>
	Powiaty: Powiats:						
3	braniewski .....	39,1	29,0	1939,50	3208,18	80,1	94,7
4	działdowski .....	29,7	23,3	1838,29	3045,94	76,1	89,9
5	elbląski .....	33,3	26,0	1847,48	3113,02	77,7	91,9
6	iaławski .....	23,6	8,9	1786,59	3026,10	75,6	89,3
7	nowomiejski .....	29,0	19,3	1708,76	2938,87	73,4	86,8
8	ostródzki .....	31,6	20,4	1905,22	3122,59	78,0	92,2
	Miasto na prawach powiatu: City with powiat status:						
9	Elbląg .....	21,2	15,3	2135,51	3620,55	90,4	106,9
10	<b>Podregion elcki ..... Subregion</b>	<b>32,5</b>	<b>22,7</b>	<b>1973,12</b>	<b>3184,97</b>	<b>79,5</b>	<b>94,0</b>
	Powiaty: Powiats:						
11	elcki .....	28,2	22,3	1987,37	3164,08	79,0	93,4
12	giżycki .....	32,0	17,2	1941,41	3273,35	81,8	96,6
13	goldapski .....	37,4	20,9	1739,34	2956,47	73,8	87,3
14	olecki .....	26,5	20,7	1983,40	3251,89	81,2	96,0
15	piski .....	38,9	29,2	2143,07	3271,93	81,7	96,6
16	węgorzewski .....	38,2	27,7	1835,33	2983,79	74,5	88,1
17	<b>Podregion olsztyński ..... Subregion</b>	<b>24,2</b>	<b>17,1</b>	<b>2258,86</b>	<b>3588,25</b>	<b>89,6</b>	<b>105,9</b>
	Powiaty: Powiats:						
18	bartoszycki .....	38,7	27,7	1910,04	3269,83	81,7	96,5
19	kętrzyński .....	33,5	30,1	1821,43	3034,16	75,8	89,6
20	lidzbarski .....	35,1	24,8	1759,84	3105,88	77,6	91,7
21	mragowski .....	29,1	19,6	1888,20	3037,05	75,9	89,7
22	nidzicki .....	30,5	17,7	1843,41	2976,78	74,3	87,9
23	olsztyński .....	27,7	19,9	1971,04	3370,10	84,2	99,5
24	szczycieński .....	31,4	22,2	2001,89	3412,21	85,2	100,7
	Miasto na prawach powiatu: City with powiat status:						
25	Olsztyn .....	9,2	6,8	2562,95	3954,40	98,8	116,8

a Stan w dniu 31 XII. b Dane opracowano z uwzględnieniem pracujących w gospodarstwach indywidualnych w rolnictwie wyszacowanych w 2014 roku na podstawie Powszechnego Spisu Rolnego 2010. c Bez podmiotów gospodarczych o liczbie pracujących do 9 osób. d Przeciętne

a As of 31 XII. b Data are compiled considering employed persons on private farms in agriculture estimated on the basis of the results c Excluding economic entities employing up to 9 persons. d Average monthly gross wages and salaries in Poland amounted to 4003,99 zł.

Sieć rozdzielcza <sup>a</sup> na 100 km <sup>2</sup> w km Distribution network <sup>a</sup> per 100 km <sup>2</sup> in km						Lp. No.
wodociągowa water supply system		kanalizacyjna <sup>b</sup> sewage system <sup>b</sup>		gazowa gas supply system		
2005	2014	2005	2014	2005	2014	
50,1	64,5	16,6	27,8	6,8	8,7	1
63,0	73,9	19,6	29,8	7,9	8,9	2
34,3	40,1	9,5	14,2	-	-	3
55,1	68,2	17,2	31,3	16,6	18,9	4
49,1	68,9	5,2	13,1	0,3	0,5	5
89,6	82,9	27,7	37,4	8,2	9,2	6
106,4	140,6	13,1	20,9	-	-	7
51,5	61,5	25,6	39,6	7,4	8,8	8
259,4	276,4	245,9	269,2	229,1	245,4	9
40,4	56,3	14,8	25,9	3,9	4,3	10
39,1	69,6	15,1	24,4	4,9	4,7	11
49,5	64,0	21,5	44,4	8,1	9,6	12
40,0	61,0	12,6	23,3	-	0,0	13
54,7	69,6	13,1	17,5	3,4	3,4	14
17,5	24,7	12,4	22,2	1,1	1,3	15
68,6	81,4	14,2	21,3	7,9	8,6	16
46,8	62,8	15,5	27,6	7,9	11,2	17
49,5	69,6	8,1	13,4	5,9	7,2	18
46,8	59,9	14,1	26,3	9,5	12,4	19
55,4	79,1	7,9	14,8	2,7	4,3	20
48,9	62,7	14,9	32,3	5,9	7,1	21
29,7	30,8	11,8	20,2	2,7	4,2	22
45,0	62,6	18,5	34,6	5,7	12,5	23
40,8	57,9	10,3	21,0	4,1	4,8	24
263,5	298,3	295,5	337,7	300,7	346,4	25

w 2005 roku na podstawie wyników Narodowego Spisu Powszechnego Ludności i Mieszkań oraz Powszechnego Spisu Rolnego 2002 oraz miesięczne wynagrodzenie brutto w kraju wynosiło 4003,99 zł. <sup>e</sup> Łącznie z kolektorami.

of the Population and Housing Census as well as the Agricultural Census 2002, as well as in 2014 on the basis the Agricultural Census 2010. <sup>e</sup> Including collectors.

## II. WYBRANE DANE O PODREGIONACH (NTS 3) I POWIATACH (NTS 4) (cd.)

SELECTED DATA BY SUBREGIONS (NTS 3) AND POWIATS (NTS 4) (cont.)

Lp. No.	WYSZCZEGÓLNIENIE SPECIFICATION	Zasoby mieszkaniowe <sup>ab</sup> Dwelling stocks <sup>ab</sup>			Mieszkania oddane do użytkowania Dwellings completed				Mieszkania, których budowę rozpoczęto w 2014 r. Dwellings in which construction has begun in 2014
		mieszkania na 1000 ludności dwellings per 1000 population	przeciętna powierzchnia użytkowa 1 mieszkania w m <sup>2</sup> average useful floor area of dwelling in m <sup>2</sup>	ogółem total	wzrost lub spadek w stosunku do 2005 r. w % increase or decrease in relation to 2005 in %	na 1000 ludności per 1000 population			
						2005	2014		
1	<b>WOJEWÓDZTWO ..... VOIVODSHIP</b>	<b>320,5</b>	<b>347,1</b>	<b>67,9</b>	<b>4325</b>	<b>-2,8</b>	<b>3,1</b>	<b>3,0</b>	<b>3763</b>
2	<b>Podregion elbląski ..... Subregion</b>	<b>310,9</b>	<b>332,8</b>	<b>68,6</b>	<b>1413</b>	<b>19,6</b>	<b>2,2</b>	<b>2,7</b>	<b>1095</b>
	Powiaty:								
	Powiaty:								
3	braniewski .....	308,8	333,1	66,4	28	180,0	0,2	0,7	108
4	działdowski .....	303,9	319,9	76,0	127	-28,7	2,7	1,9	175
5	elbląski .....	291,6	306,6	74,5	147	2,8	2,5	2,5	158
6	iaławski .....	292,0	312,9	72,8	250	5,5	2,6	2,7	160
7	nowomiejski .....	292,0	300,6	80,2	125	127,3	1,3	2,8	91
8	ostródzki .....	310,9	335,2	68,5	404	57,2	2,4	3,8	220
	Miasto na prawach powiatu:								
	City with powiat status:								
9	Elbląg .....	343,6	376,7	57,7	332	10,3	2,4	2,7	183
10	<b>Podregion ełcki ..... Subregion</b>	<b>318,2</b>	<b>341,4</b>	<b>67,8</b>	<b>804</b>	<b>-23,9</b>	<b>3,7</b>	<b>2,8</b>	<b>852</b>
	Powiaty:								
	Powiaty:								
11	ełcki .....	318,3	347,2	64,8	401	-37,2	7,6	4,5	450
12	giżycki .....	335,2	355,0	67,8	163	45,5	2,0	2,8	65
13	goldapski .....	310,8	327,1	69,9	32	10,3	1,1	1,2	35
14	olecki .....	313,6	333,7	70,6	62	-24,4	2,4	1,8	102
15	piski .....	302,9	325,4	69,0	124	9,7	2,0	2,1	154
16	węgorzewski .....	329,0	352,7	70,9	22	-72,8	3,4	0,9	46
17	<b>Podregion olsztyński ..... Subregion</b>	<b>329,9</b>	<b>362,0</b>	<b>67,5</b>	<b>2108</b>	<b>-4,8</b>	<b>3,6</b>	<b>3,4</b>	<b>1816</b>
	Powiaty:								
	Powiaty:								
18	bartoszycki .....	323,0	345,2	64,1	59	-38,5	1,6	1,0	45
19	kętrzyński .....	337,5	360,2	60,8	129	76,7	1,1	2,0	54
20	lidzbarski .....	328,8	347,9	66,9	65	225,0	0,5	1,5	87
21	mragowski .....	325,3	346,9	73,6	205	88,1	2,2	4,0	153
22	nidzicki .....	300,0	310,7	70,9	78	34,5	1,7	2,3	133
23	olsztyński .....	295,6	322,0	83,5	471	-0,2	4,2	3,8	471
24	szczycieński .....	292,8	314,5	74,9	228	-14,6	3,8	3,2	218
	Miasto na prawach powiatu:								
	City with powiat status:								
25	Olsztyn .....	373,9	434,1	58,0	873	-22,0	6,4	5,0	655

a Stan w dniu 31 XII. b Na podstawie bilansów zasobów mieszkaniowych. c Bez szkół specjalnych. d Bez dzieci w wieku 6 lat objętych  
 a As of 31 XII. b Based on balances of dwelling stocks. c Excluding special schools. d Excluding children aged 6 attending pre-primary

Uczniowie w szkołach dla dzieci i młodzieży <sup>e</sup> na 10 tys. ludności <i>Pupils and students of schools for children and youth<sup>e</sup> per 10 thous. population</i>					Uczniowie szkół policealnych <sup>f</sup> na 10 tys. ludności <i>Students of post-secondary schools<sup>f</sup> per 10 thous. population</i>	Lp. No.
podstawowych <sup>d</sup> <i>primary<sup>d</sup></i>	gimnazjach <i>lower secondary</i>	zasadniczych zawodowych <i>basic vocational</i>	liceach ogólnokształcących <i>general secondary</i>	technikach <sup>e</sup> <i>technical secondary<sup>e</sup></i>		
2014						
<b>603</b>	<b>289</b>	<b>55</b>	<b>130</b>	<b>140</b>	<b>67</b>	1
<b>617</b>	<b>300</b>	<b>66</b>	<b>123</b>	<b>144</b>	<b>52</b>	2
550	295	46	118	109	18	3
663	329	64	177	123	56	4
598	291	45	66	53	x	5
673	326	89	118	159	18	6
721	360	90	96	88	3	7
620	296	65	92	151	28	8
543	252	58	164	215	149	9
<b>610</b>	<b>293</b>	<b>44</b>	<b>142</b>	<b>147</b>	<b>45</b>	10
616	283	47	164	170	49	11
595	275	41	157	188	35	12
632	318	41	100	73	44	13
649	308	44	109	139	109	14
615	321	47	129	139	26	15
526	252	36	148	71	3	16
<b>589</b>	<b>278</b>	<b>51</b>	<b>130</b>	<b>133</b>	<b>90</b>	17
576	285	60	133	95	8	18
562	268	46	90	146	34	19
576	281	50	95	128	10	20
602	296	42	80	178	19	21
650	335	76	137	91	7	22
576	247	36	34	44	x	23
641	308	83	104	108	7	24
578	273	46	242	210	294	25

edukacją w placówkach wychowania przedszkolnego. <sup>e</sup> Łącznie z ogólnokształcącymi szkołami artystycznymi dającymi uprawnienia zawodowe.  
education establishments. <sup>e</sup> Including general art schools leading to professional certification.

## II. WYBRANE DANE O PODREGIONACH (NTS 3) I POWIATACH (NTS 4) (cd.)

SELECTED DATA BY SUBREGIONS (NTS 3) AND POWIATS (NTS 4) (cont.)

Lp. No.	WYSZCZEGÓLNIENIE SPECIFICATION	Dzieci w przedszkolach na 100 miejsc <i>Children attending nursery schools per 100 places</i>		Łóżka w szpitalach ogólnych <sup>a</sup> na 10 tys. ludności <i>Beds in general hospitals<sup>a</sup> per 10 thous. population</i>		Liczba ludności <sup>a</sup> na <i>Population<sup>a</sup> per</i>			
						1 podmiot ambulatoryj- nej opieki zdrowotnej <sup>f</sup> <i>provider of out-patient health care<sup>f</sup></i>		1 aptekę ogólnodo- stępną <i>generally available pharmacy</i>	
		2005	2014 <sup>e</sup>	2005	2014 <sup>d</sup>	2005	2014	2005	2014
1	<b>WOJEWÓDZTWO .....</b> <b>VOIVODSHIP</b>	<b>96,3</b>	<b>90,4</b>	<b>42,2</b>	<b>46,0</b>	<b>1602</b>	<b>1205</b>	<b>4165</b>	<b>3471</b>
2	<b>Podregion elbląski .....</b> <b>Subregion</b> Powiaty: <i>Powiats:</i>	<b>99,1</b>	<b>94,9</b>	<b>43,8</b>	<b>43,6</b>	<b>1859</b>	<b>1523</b>	<b>4187</b>	<b>3754</b>
3	braniewski .....	80,7	83,4	21,0	22,1	1514	1370	3990	3 861
4	działdowski .....	108,6	96,4	57,7	49,0	1630	1326	5015	3 683
5	elbląski .....	86,3	100,4	16,8	8,6	1614	1662	6277	6 464
6	iławski .....	112,6	97,7	36,3	25,5	3000	2115	3750	3 102
7	nowomiejski .....	115,4	109,7	34,8	33,6	2892	1845	6196	6 327
8	ostródzki .....	89,8	96,4	28,8	29,5	2293	1589	4585	3 326
	Miasto na prawach powiatu: <i>City with powiat status:</i>								
9	Elbląg .....	102,7	91,6	77,2	94,3	1399	1236	3182	3496
10	<b>Podregion ełcki .....</b> <b>Subregion</b> Powiaty: <i>Powiats:</i>	<b>97,9</b>	<b>91,4</b>	<b>34,8</b>	<b>39,5</b>	<b>1473</b>	<b>1054</b>	<b>4661</b>	<b>3549</b>
11	ełcki .....	96,2	94,5	32,1	52,0	1009	946	4237	3 099
12	giżycki .....	103,1	95,3	44,6	42,7	1675	1010	5178	3 598
13	gołdapski .....	105,3	91,2	24,4	19,7	3006	1440	5411	5 471
14	olecki .....	101,4	85,7	35,1	34,5	3111	1289	4889	3 164
15	piski .....	90,1	85,9	31,6	29,9	1440	1155	4798	3 851
16	węgorzewski .....	107,6	92,2	40,4	37,7	1582	843	3956	3 934
17	<b>Podregion olsztyński .</b> <b>Subregion</b> Powiaty: <i>Powiats:</i>	<b>93,7</b>	<b>87,2</b>	<b>44,4</b>	<b>51,1</b>	<b>1483</b>	<b>1084</b>	<b>3952</b>	<b>3229</b>
18	bartoszycki .....	95,5	96,4	53,1	53,5	1502	1129	4738	4 274
19	kętrzyński .....	84,6	89,1	27,2	25,5	1357	1084	4748	4 065
20	lidzbarski .....	98,3	99,9	27,8	20,5	1599	1250	4798	2 834
21	mragowski .....	87,8	86,8	27,3	27,5	1320	1241	4179	3 181
22	nidzicki .....	95,4	86,5	23,5	23,0	1788	1354	4854	4 232
23	olsztyński .....	88,8	88,0	40,8	39,2	2024	1431	5153	4 102
24	szczycieński .....	93,0	88,6	21,9	20,0	1826	1477	5784	3 082
	Miasto na prawach powiatu: <i>City with powiat status:</i>								
25	Olsztyn .....	98,4	83,3	72,0	100,8	1203	773	2644	2483

<sup>a</sup> Stan w dniu 31 XII. <sup>b</sup> Przychodnie łącznie z praktykami lekarskimi. <sup>c</sup> Łącznie z zespołami wychowania przedszkolnego i punktami leczniczą. <sup>d</sup> Łącznie z łózkami i inkubatorami dla noworodków. <sup>e</sup> W ciągu roku. <sup>f</sup> Łącznie z punktami bibliotecznymi. <sup>g</sup> Bez wypożyczeń

<sup>a</sup> As of 31 XII. <sup>b</sup> Out-patient departments including medical practices. <sup>c</sup> Including pre-primary education groups and pre-primary points; newborns. <sup>d</sup> During the year. <sup>f</sup> Including library service points. <sup>g</sup> Excluding interlibrary lending.



Biblioteki publiczne (z filiami) Public libraries (with branches)						Widzowie w kinach stałych <sup>e</sup> Audience in fixed cinemas <sup>e</sup>		Lp. No.
księgozbiór <sup>a</sup> w wol. collection <sup>a</sup> in vol.		wypożyczenia księgozbioru <sup>b</sup> w wol. loans <sup>b</sup> in vol.		czytelnicy <sup>c</sup> borrowers <sup>c</sup>				
na 1000 ludności per 1000 population								
2005	2014	2005	2014	2005	2014	2005	2014	
<b>3834</b>	<b>3187</b>	<b>3491</b>	<b>2891</b>	<b>192</b>	<b>145</b>	<b>257</b>	<b>686</b>	1
<b>4051</b>	<b>3408</b>	<b>3385</b>	<b>2797</b>	<b>193</b>	<b>150</b>	<b>191</b>	<b>429</b>	2
4684	4106	3717	2835	183	122	x	192	3
3916	3299	4073	2844	191	133	50	x	4
5213	4547	2664	2087	162	124	21	176	5
3602	2843	3315	2617	176	137	125	565	6
4703	4447	3329	2437	173	141	45	x	7
3505	2800	3318	2759	176	148	129	127	8
3935	3266	3361	3395	245	196	553	1176	9
<b>3642</b>	<b>2948</b>	<b>3295</b>	<b>2735</b>	<b>169</b>	<b>124</b>	<b>151</b>	<b>197</b>	10
2702	2029	2771	2076	165	104	314	342	11
3358	3248	4298	4204	197	158	134	x	12
4631	3418	3206	2428	156	99	x	515	13
4187	3621	3396	2517	162	130	150	358	14
3793	2791	2681	2012	152	120	33	x	15
5394	4562	4203	4104	175	146	68	x	16
<b>3735</b>	<b>3109</b>	<b>3675</b>	<b>3045</b>	<b>202</b>	<b>151</b>	<b>363</b>	<b>1136</b>	17
4306	3588	3402	2182	165	114	x	x	18
3587	3206	4537	2883	174	125	86	886	19
4856	3534	4107	3553	190	149	62	196	20
3118	2814	2066	1844	141	123	20	498	21
3609	3575	2627	1978	162	109	22	x	22
3942	2667	2915	1757	155	106	60	1	23
3448	2884	3825	2635	166	123	1	x	24
3494	3204	4436	4909	300	232	1182	3512	25

przedszkolnymi; w roku szkolnym 2014/15 łącznie z dziećmi przebywającymi przez cały rok szkolny w placówkach wykonujących działalność międzybibliotecznych.

in the 2014/15 school year including the children attending for all school year in the units performing health care activities. <sup>d</sup> Including beds for

## II. WYBRANE DANE O PODREGIONACH (NTS 3) I POWIATACH (NTS 4) (cd.)

SELECTED DATA BY SUBREGIONS (NTS 3) AND POWIATS (NTS 4) (cont.)

Lp. No.	WYSZCZEGÓLNIENIE SPECIFICATION	Baza noclegowa turystyki Tourist accommodation establishments						
		miejsca noclegowe <sup>a</sup> number of beds <sup>a</sup>			udzielone noclegi <sup>b</sup> nights spent (overnight stay) <sup>b</sup>		korzystający z noclegów <sup>b</sup> tourists accommodated <sup>b</sup>	
		ogółem total		stopień wykorzystania w % occupancy rate in %	w tys. in thous.			
		2005 <sup>c</sup>	2014 <sup>d</sup>		2005 <sup>c</sup>	2014 <sup>d</sup>	2005 <sup>c</sup>	2014 <sup>d</sup>
1	<b>WOJEWÓDZTWO ..... VOIVODSHIP</b>	<b>37408</b>	<b>39820</b>	<b>29,1</b>	<b>2014,9</b>	<b>2761,3</b>	<b>758,0</b>	<b>1101,2</b>
2	<b>Podregion elbląski ..... Subregion</b>	<b>7188</b>	<b>8683</b>	<b>30,2</b>	<b>407,4</b>	<b>681,4</b>	<b>164,4</b>	<b>276,4</b>
	Powiaty: Powiats:							
3	braniewski .....	682	376	21,3	28,1	28,4	18,1	14,6
4	działdowski .....	923	741	22,1	39,3	33,6	8,2	9,4
5	elbląski .....	416	295	22,1	24,0	24,0	12,3	10,2
6	iławski .....	827	2460	27,4	63,3	150,4	16,3	53,4
7	nowomiejski .....	90	329	27,1	9,6	15,2	2,3	4,0
8	ostródzki .....	3144	3152	36,6	162,5	301,5	65,9	124,7
	Miasto na prawach powiatu: City with powiat status:							
9	Elbląg .....	1106	1330	29,5	80,8	128,2	41,3	60,2
10	<b>Podregion ełcki ..... Subregion</b>	<b>9226</b>	<b>10536</b>	<b>27,7</b>	<b>458,2</b>	<b>667,0</b>	<b>107,9</b>	<b>242,8</b>
	Powiaty: Powiats:							
11	ełcki .....	667	851	35,9	35,5	71,6	13,6	24,5
12	giżycki .....	4650	4689	28,9	167,7	295,7	49,2	130,6
13	gołdapski .....	724	757	44,7	145,8	112,9	9,2	12,2
14	olecki .....	744	491	19,3	19,6	19,3	9,3	9,1
15	piski .....	1510	2770	19,7	51,0	120,9	17,4	52,3
16	węgorzewski .....	931	978	21,5	38,6	46,7	9,2	14,2
17	<b>Podregion olsztyński ..... Subregion</b>	<b>20994</b>	<b>20601</b>	<b>29,2</b>	<b>1149,3</b>	<b>1412,9</b>	<b>485,6</b>	<b>582,0</b>
	Powiaty: Powiats:							
18	bartoszycki .....	379	374	21,1	8,8	26,6	5,6	13,2
19	kętrzyński .....	700	759	20,3	29,5	34,1	14,9	23,7
20	lidzbarski .....	375	593	25,9	25,8	51,0	8,4	24,5
21	mragowski .....	5745	6919	36,0	477,7	628,3	207,8	233,6
22	nidzicki .....	479	272	26,7	19,7	15,1	12,6	6,2
23	olsztyński .....	4852	4473	24,8	238,6	271,0	78,2	84,2
24	szczycieński .....	2365	1699	21,6	85,6	84,6	22,5	26,2
	Miasto na prawach powiatu: City with powiat status:							
25	Olsztyn .....	6099	5512	28,6	263,7	302,2	135,6	170,5

a Stan w dniu 31 VII. b W ciągu roku. c, d Dotyczy: c – turystycznych obiektów zbiorowego zakwaterowania, d – obiektów posiadających osób.

a As of 31 VII. b During the year. c, d Concern: c – collective tourist accommodation establishments, d – establishments possessing

Powierzchnia gruntów leśnych <sup>e</sup> w tys. ha <i>Forest land<sup>e</sup> in thous. ha</i>				Produkcja sprzedana przemysłu <sup>f</sup> (ceny bieżące) <i>Sold production of industry<sup>f</sup> (current prices)</i>				Lp. No.
ogółem <i>total</i>	las publiczne <i>public forests</i>	las prywatne <i>private forests</i>	w mln zł <i>in mln zł</i>		na 1 mieszkańca w zł <i>per capita in zł</i>			
			2005	2014	2005	2014		
<b>745,6</b>	<b>770,9</b>	<b>712,8</b>	<b>58,1</b>	<b>14593,0</b>	<b>26614,7</b>	<b>10216</b>	<b>18412</b>	1
<b>189,1</b>	<b>198,8</b>	<b>179,4</b>	<b>19,4</b>	<b>5786,4</b>	<b>11526,0</b>	<b>10878</b>	<b>21601</b>	2
29,5	32,2	29,1	3,1	75,9	138,7	1722	3258	3
27,7	28,4	24,6	3,7	560,2	879,2	8589	13248	4
26,5	28,2	25,8	2,4	564,3	913,0	10000	15678	5
37,3	37,9	35,4	2,6	1132,7	1727,7	12591	18566	6
13,9	14,8	11,8	3,0	263,8	555,4	6079	12548	7
52,2	55,1	50,5	4,6	1319,7	5689,3	12509	53402	8
2,1	2,2	2,2	0,0	1869,9	1622,7	14680	13239	9
<b>204,7</b>	<b>208,8</b>	<b>194,0</b>	<b>14,8</b>	<b>2108,4</b>	<b>3283,4</b>	<b>7414</b>	<b>11294</b>	10
24,7	25,2	21,9	3,3	1141,6	1158,4	13494	12925	11
29,0	29,9	27,8	2,1	338,2	894,8	5940	15564	12
24,9	25,5	21,9	3,6	160,9	342,9	5947	12513	13
22,7	23,8	21,1	2,7	269,6	523,9	7858	15045	14
89,0	89,8	87,6	2,1	172,0	323,3	2982	5604	15
14,4	14,6	13,6	1,0	26,1	40,1	1096	1692	16
<b>351,8</b>	<b>363,3</b>	<b>339,4</b>	<b>23,9</b>	<b>6698,2</b>	<b>11805,4</b>	<b>10942</b>	<b>19005</b>	17
28,5	31,6	27,9	3,7	185,9	205,3	3013	3421	18
20,0	21,0	19,3	1,7	263,0	293,1	3938	4492	19
25,0	26,1	24,4	1,8	150,5	274,1	3479	6446	20
34,1	34,5	32,4	2,2	307,8	572,2	6132	11213	21
36,5	38,6	35,3	3,3	148,9	368,2	4387	10894	22
108,6	110,4	104,4	6,0	1281,9	3055,3	11351	24876	23
97,2	99,2	94,1	5,0	336,1	438,0	4835	6174	24
1,9	1,9	1,7	0,2	4024,1	6599,0	23147	37757	25

10 i więcej miejsc noclegowych. *e* Stan w dniu 31 XII. *f* Dane dotyczą podmiotów gospodarczych, w których liczba pracujących przekracza 9

10 and more bed places. *e* As of 31 XII. *f* Data concern economic entities employing more than 9 persons.

## II. WYBRANE DANE O PODREGIONACH (NTS 3) I POWIATACH (NTS 4) (dok.)

SELECTED DATA BY SUBREGIONS (NTS 3) AND POWIATS (NTS 4) (cont.)

Lp. No.	WYSZCZEGÓLNIENIE SPECIFICATION	Dochody budżetów gmin <sup>a</sup> <i>Revenue of gminas budgets<sup>a</sup></i>		Wydatki budżetów gmin <sup>b</sup> <i>Expenditure of gminas budgets<sup>b</sup></i>		Dochody budżetów powiatów <i>Revenue of powiats budgets</i>		Wydatki budżetów powiatów <i>Expenditure of powiats budgets</i>	
		na 1 mieszkańca w zł <i>per capita in zł</i>							
		2005	2014	2005	2014	2005	2014	2005	2014
1	<b>WOJEWÓDZTWO ..... VOIVODSHIP</b>	<b>1883</b>	<b>3375</b>	<b>1881</b>	<b>3374</b>	<b>659</b>	<b>1106</b>	<b>679</b>	<b>1110</b>
2	<b>Podregion elbląski ..... Subregion</b>	<b>1901</b>	<b>3375</b>	<b>1880</b>	<b>3389</b>	<b>588</b>	<b>1008</b>	<b>597</b>	<b>1004</b>
	Powiaty: <i>Powiats:</i>								
3	braniewski .....	x	x	x	x	651	1105	653	1068
4	działdowski .....	x	x	x	x	497	870	511	847
5	elbląski .....	x	x	x	x	582	877	608	881
6	iławski .....	x	x	x	x	624	1121	610	1166
7	nowomiejski .....	x	x	x	x	482	821	479	781
8	ostródzki .....	x	x	x	x	635	1106	658	1093
	Miasto na prawach powiatu: <i>City with powiat status:</i>								
9	Elbląg .....	x	x	x	x	x	x	x	x
10	<b>Podregion elcki ..... Subregion</b>	<b>1903</b>	<b>3294</b>	<b>1871</b>	<b>3256</b>	<b>722</b>	<b>1204</b>	<b>737</b>	<b>1209</b>
	Powiaty: <i>Powiats:</i>								
11	elcki .....	x	x	x	x	785	1099	796	1079
12	giżycki .....	x	x	x	x	662	1229	685	1246
13	gołdapski .....	x	x	x	x	589	1141	602	1180
14	olecki .....	x	x	x	x	887	1326	934	1349
15	piski .....	x	x	x	x	565	1158	546	1188
16	węgorzewski .....	x	x	x	x	933	1548	983	1496
17	<b>Podregion olsztyński ..... Subregion</b>	<b>1853</b>	<b>3428</b>	<b>1889</b>	<b>3436</b>	<b>684</b>	<b>1132</b>	<b>717</b>	<b>1142</b>
	Powiaty: <i>Powiats:</i>								
18	bartoszycki .....	x	x	x	x	593	1147	618	1212
19	kętrzyński .....	x	x	x	x	718	961	853	976
20	lidzbarski .....	x	x	x	x	770	1942	811	2022
21	mragowski .....	x	x	x	x	691	1056	713	1088
22	nidzicki .....	x	x	x	x	725	1086	749	1066
23	olsztyński .....	x	x	x	x	644	1034	656	991
24	szczygieński .....	x	x	x	x	716	1039	701	1044
	Miasto na prawach powiatu: <i>City with powiat status:</i>								
25	Olsztyn .....	x	x	x	x	x	x	x	x

<sup>a</sup> Bez dochodów gmin mających również status miasta na prawach powiatu. <sup>b</sup> Bez wydatków gmin mających również status miasta w rejestrze REGON; bez osób prowadzących gospodarstwa indywidualne w rolnictwie.

<sup>a</sup> Excluding revenue of gminas which are also cities with powiat status. <sup>b</sup> Excluding expenditure of gminas which are also cities with tending private farms in agriculture.

Dochody budżetów miast na prawach powiatu <i>Revenue of budgets cities with powiat status</i>		Wydatki budżetów miast na prawach powiatu <i>Expenditure of budgets cities with powiat status</i>		Nakłady inwestycyjne w przedsiębiorstwach <sup>c</sup> według lokalizacji inwestycji (ceny bieżące) <i>Investment outlays in enterprises<sup>c</sup> according to investment location (current prices)</i>		Wartość brutto środków trwałych w przedsiębior- stwach <sup>d</sup> (bieżące ceny ewidencyjne) <i>Gross value of fixed assets in enterprises<sup>d</sup> (current book-keeping prices)</i>		Podmioty gospodarki narodowej <sup>e</sup> na 10 tys. ludności <i>Entities of the national economy<sup>e</sup> per 10 thous. population</i>		Lp. No.
na 1 mieszkańca w zł <i>per capita in zł</i>										
2005	2014	2005	2014	2005	2014	2005	2014			
<b>2622</b>	<b>4978</b>	<b>2627</b>	<b>4992</b>	<b>1603</b>	<b>2422</b>	<b>15733</b>	<b>25321</b>	<b>854</b>	1	
<b>2601</b>	<b>4219</b>	<b>2654</b>	<b>4539</b>	<b>1105</b>	<b>2849</b>	<b>13506</b>	<b>22475</b>	<b>789</b>	2	
x	x	x	x	870	2391	8397	13428	712	3	
x	x	x	x	1397	2792	8473	13794	629	4	
x	x	x	x	671	3353	5992	15807	677	5	
x	x	x	x	1600	5061	12182	22628	761	6	
x	x	x	x	404	2087	3626	7565	689	7	
x	x	x	x	778	2491	10985	21899	781	8	
2601	4219	2654	4539	1391	1706	27573	39269	1018	9	
<b>x</b>	<b>x</b>	<b>x</b>	<b>x</b>	<b>1197</b>	<b>1641</b>	<b>11075</b>	<b>17585</b>	<b>807</b>	10	
x	x	x	x	1864	2867	16523	27511	752	11	
x	x	x	x	1036	1129	13599	15665	951	12	
x	x	x	x	832	1169	6720	14995	802	13	
x	x	x	x	1217	2364	7543	16804	885	14	
x	x	x	x	657	557	7628	11096	733	15	
x	x	x	x	909	372	3978	4499	737	16	
<b>2637</b>	<b>5510</b>	<b>2607</b>	<b>5310</b>	<b>2223</b>	<b>2421</b>	<b>19828</b>	<b>31399</b>	<b>933</b>	17	
x	x	x	x	554	675	6267	8679	688	18	
x	x	x	x	616	1118	14231	15651	701	19	
x	x	x	x	1005	811	8316	15921	818	20	
x	x	x	x	1569	2363	14697	27316	925	21	
x	x	x	x	625	1403	6389	11470	701	22	
x	x	x	x	1071	1549	8157	16248	860	23	
x	x	x	x	864	2554	8787	20397	735	24	
2637	5510	2607	5310	5528	4671	45664	69185	1312	25	

na prawach powiatu. <sup>c</sup> Dane dotyczą podmiotów gospodarczych, w których liczba pracujących przekracza 9 osób. <sup>d</sup> Stan w dniu 31 XII.

*powiat status. <sup>c</sup> Data concern economic entities employing more than 9 persons. <sup>d</sup> As of 31 XII. <sup>e</sup> In the REGON register; excluding persons*

## DZIAŁ I

# STAN I OCHRONA ŚRODOWISKA

### Uwagi ogólne

1. Informacje o **poborze wody** dotyczą:

- 1) w pozycji „na cele produkcyjne (poza rolnictwem, leśnictwem, łowiectwem i rybactwem)” – jednostek organizacyjnych wnoszących opłaty za pobór z ujęć własnych rocznie 5 dam<sup>3</sup> i więcej wody podziemnej albo 20 dam<sup>3</sup> i więcej wody powierzchniowej lub odprowadzających rocznie 20 dam<sup>3</sup> i więcej ścieków;
- 2) w pozycji „nawodnienia w rolnictwie i leśnictwie oraz napełnianie i uzupełnianie stawów rybnych” – jednostek organizacyjnych rolnictwa, leśnictwa i rybactwa zużywających wodę na potrzeby nawadniania gruntów rolnych i leśnych o powierzchni od 20 ha oraz na potrzeby eksploatacji stawów rybnych o powierzchni od 10 ha;
- 3) w pozycji „eksploatacja sieci wodociągowej” – wszystkich jednostek nadzorujących pracę sieci wodociągowej (w tym również spółdzielni mieszkaniowych, spółek wodnych, zakładów usług wodnych, zakładów pracy itd.).

2. Dane o **ściekach** dotyczą ścieków odprowadzonych do wód lub do ziemi przez jednostki określone w ust. 1 pkt 1) i 3). Do tych samych jednostek odnoszą się dane o wyposażeniu w oczyszczalnie ścieków.

3. Jako **ścieki wymagające oczyszczania** przyjęto wody odprowadzane siecią kanałów lub rowów otwartych bezpośrednio do wód lub do ziemi, lub do sieci kanalizacyjnej z jednostek produkcyjnych (łącznie z zanieczyszczonymi wodami z odwadniania zakładów górniczych i chłodniczymi), z innych jednostek oraz z gospodarstw domowych.

Dane o **ściekach oczyszczanych** dotyczą ścieków oczyszczanych mechanicznie, chemicznie, biologicznie oraz z podwyższonym usuwaniem biogenów i odprowadzonych do wód lub do ziemi.

Przez **ścieki oczyszczane mechanicznie** rozumie się ścieki poddane procesowi usuwania jedynie zanieczyszczeń nierozpuszczalnych, tj. ciał stałych i tłuszczów ulegających osadzeniu lub flotacji, przy użyciu krat, sił, piaskowników, odłuszczaczy współpracujących z osadnikami Imhoffa.

**Chemiczne oczyszczanie ścieków** polega na wytrącaniu niektórych związków rozpuszczalnych względnie ich neutralizacji metodami chemicznymi, takimi jak koagulacja, sorpcja na węglu aktywnym itp.

## CHAPTER I

# ENVIRONMENTAL PROTECTION

### General notes

1. Information regarding **water withdrawal** concerns:

- 1) in the item "for production purposes (excluding agriculture, forestry and fishing)" – organizational entities making payments for the annual withdrawal of 5 dam<sup>3</sup> or more of underground water, or 20 dam<sup>3</sup> or more of surface water from their own sources, or discharging 20 dam<sup>3</sup> or more of wastewater annually;
- 2) in the item "irrigation in agriculture and forestry as well as filling and completing fish ponds" – agricultural, forest and fishing organizational entities, consuming water for irrigating agricultural or forest land of 20 ha or more in area, and for the purpose of exploiting fish ponds of 10 ha or more in area;
- 3) in the item "exploitation of water supply network" – all entities responsible for the management of the water supply network (including housing cooperatives, water companies, waterworks and workplaces, etc.).

2. Data regarding **wastewater** concern wastewater discharged into waters or into the ground by entities described in item 1, points 1) and 3). Data regarding equipment with wastewater treatment plants concern the same entities.

3. **Wastewater requiring treatment** is understood as water discharged by means of open channel or ditch systems directly into waters or into the ground, or sewage network of entities engaged in production (including contaminated drainage water from and cooling water), other entities as well as households.

Data regarding **treated wastewater** concern wastewater treated mechanically, chemically, biologically, and with increased biogene removal, discharged into waters and into the ground.

**Mechanical treatment of wastewater** is understood as the process of removing only non-soluble pollutants, i.e., solid bodies and fats subject to settlement or floatation, through the use of grates, filters, grit chambers, grease traps in conjunction with Imhoff tanks.

**Chemical treatment of wastewater** consists in precipitating certain soluble compounds, or their neutralization through chemical methods, such as coagulation, sorption on active carbon, etc.

**Biologiczne oczyszczanie ścieków** następuje w procesie mineralizacji przez drobnoustroje w środowisku wodnym w sposób naturalny (np. poprzez rolnicze wykorzystanie ścieków, zraszanie pól, stawy rybne) lub w urządzeniach sztucznych (złoża biologiczne, osad czynny) i polega na usuwaniu ze ścieków zanieczyszczeń organicznych oraz związków biogenych i refrakcyjnych.

**Podwyższone usuwanie biogenów w ściekach** następuje w oczyszczalniach ścieków o wysokoefektywnych technologiach oczyszczania (głównie biologicznych, a także chemicznych) umożliwiającą zwiększoną redukcję azotu i fosforu.

Dane o **ludności korzystającej z oczyszczalni ścieków** podano w oparciu o szacunek liczby ludności obsługiwanej przez oczyszczalnię pracującą na sieci kanalizacyjnej. W przypadku, gdy miasto obsługiwane jest przez kilka oczyszczalni o różnym sposobie oczyszczania, o zakwalifikowaniu miasta do obsługiwanej przez poszczególne rodzaje oczyszczalni ścieków decyduje przewaga ilości ścieków oczyszczanych przez dany rodzaj oczyszczalni.

**4. Informacje emisji i redukcji zanieczyszczeń powietrza** z zakładów szczególnie uciążliwych dla czystości powietrza dotyczą jednostek organizacyjnych ustalonych przez Ministra Ochrony Środowiska i Zasobów Naturalnych na podstawie określonej wysokości opłat wniesionych w 1986 r. za roczną emisję substancji zanieczyszczających powietrze według stawek określonych w rozporządzeniu Rady Ministrów z dnia 13 I 1986 r. w sprawie opłat za gospodarcze korzystanie ze środowiska i wprowadzanie w nim zmian (Dz. U. Nr 7, poz. 40), z późniejszymi zmianami. Ustalona zbiorowość badanych jednostek utrzymana jest corocznie, co zapewnia m.in. porównywalność wyników badań i może być powiększana jedynie w szczególnych przypadkach, np. o jednostki nowo uruchomione lub rozbudowane o wysokiej skali progowej emisji zanieczyszczeń.

Dane o **emisji pyłów** dotyczą pyłów: ze spalania paliw, cementowo-wapienniczych i materiałów ogniotrwałych, krzemowych, nawozów sztucznych, węglowo-grafitowych, sadzy oraz innych rodzajów zanieczyszczeń pyłowych.

Dane o **emisji gazów** dotyczą: dwutlenku siarki, tlenku węgla, tlenków azotu, węglowodorów oraz innych rodzajów zanieczyszczeń gazowych (bez dwutlenku węgla).

Dane o emisji pyłów i gazów obejmują emisję zorganizowaną (z urządzeń technologicznych i ogrzewczych) oraz niezorganizowaną (z hałd, składowisk, w toku przeladunku substancji sypkich lub lotnych, z hal produkcyjnych itp.).

**Biological treatment of wastewater** occurs through mineralization processes caused by microorganisms in the natural water environment (e.g. through agricultural use of wastewater, field irrigation, fish ponds) or in artificial facilities (biofilters, activated sludge) and consists in the removal of organic pollutants or biogenous and refractive compounds from wastewater.

**Increased biogene removal from sewage** occurs in treatment plants with highly efficient treatment technologies (mostly biological, and also chemical) allowing for an increased reduction in nitrogen and phosphorus content.

Data on **population connected to wastewater treatment plants** are presented on a basis of a number of people served by wastewater treatment plants working on sewage network. When an urban area is served by several treatment plants with various methods of treatment, the predominant amount of wastewater treated by a given treatment plant determines the classification of the urban area in the appropriate type of wastewater treatment plant.

**4. Information regarding emission and reduction of air pollutants** from plants of significant nuisance to air quality concerns organizational entities established by the Minister of Environmental Protection and Natural Resources on the basis of the defined amount of fees borne in 1986 for the annual emission of substances polluting the air, according to rates defined in the decree of the Council of Ministers, dated 13 I 1986, regarding payments for economic use of the environment and modifications to it (Journal of Laws No. 7, item 40), with later amendments. The established group of surveyed entities maintained annually which, i.a. assures comparability of data may only be increased in specific cases, e.g. by newly established or expanded entities with a high step scale of pollutant emission.

Data regarding **particulate emission** concern: particulates from the combustion of fuels, particulates from cement and lime, fire-resistant materials, silicates, artificial fertilizers, carbon and graphite, soot, as well as other types of particulates.

Data regarding **gas emission** concern: sulphur dioxide, carbon oxide, nitrogen oxides, hydrocarbons, as well as other types of gaseous pollutants (excluding carbon dioxide).

Data regarding particulate and gas emission include organized emission (from technological and heating facilities) and disorganized emission (from waste dumps and landfills, in the course of reloading of volatile or loose substances, from production halls etc.).

**5. Odpady** oznaczają każdą substancję lub przedmiot, których posiadacz pozbywa się, zamierza się pozbyć lub do których pozbycia się jest obowiązany. Dane o odpadach zostały opracowane w oparciu o ustawę z dnia 14 XII 2012 r. o odpadach (Dz. U. 2013 poz. 21, z późniejszymi zmianami) zmieniającą ustawę z dnia 27 IV 2001 r. obowiązującą do 2012 r.

Informacje o **odpadach** opracowane zostały zgodnie z katalogiem odpadów wprowadzonym rozporządzeniem Ministra Środowiska z dnia 27 IX 2001 r. (Dz. U. Nr 112, poz. 1206).

Informacje o **ilości i rodzajach odpadów** dotyczą zakładów, które wytworzyły w ciągu roku powyżej 1 tys. t odpadów lub nagromadziły 1 mln t i więcej odpadów (z wyłączeniem odpadów komunalnych).

Przez **odzysk odpadów** rozumie się jakiegokolwiek proces, którego głównym wynikiem jest to, aby odpady służyły użytecznemu zastosowaniu przez zastąpienie innych materiałów. Pełna definicja odzysku odpadów zawarta jest w ustawie z dnia 14 XII 2012 r. (Dz. U. 2013 poz. 21).

Przez **unieszkodliwianie odpadów** rozumie się proces niebędący odzyskiem, nawet jeżeli wtórnym skutkiem takiego procesu jest odzysk substancji lub energii.

**Magazynowanie odpadów** to czasowe przechowywanie odpadów, które obejmuje: wstępne magazynowanie odpadów przez ich wytwórcę, tymczasowe magazynowanie odpadów przez prowadzącego zbieranie odpadów, magazynowanie odpadów przez prowadzącego przetwarzanie odpadów.

Przez **odpady składowane** należy rozumieć odpady umieszczone na składowiskach i obiektach unieszkodliwiania odpadów (w tym hałdach, stawach osadowych).

Dane o **odpadach dotychczas składowanych (nagromadzonych)** dotyczą ilości odpadów zdeponowanych na terenach własnych zakładów w wyniku składowania w roku sprawozdawczym i w latach poprzednich.

Dane od 2014 r. dotyczące odpadów odzyskanych i nieszkodliwionych obejmują odpady zagospodarowane przez wytwórcę we własnym zakresie. Dane za lata poprzednie dotyczą odpadów odzyskanych i nieszkodliwionych zarówno we własnym zakresie, jak i przekazanych innym odbiorcom w celu odzysku lub unieszkodliwienia.

**6. Ochrona przyrody** polega na zachowaniu, zrównoważonym użytkowaniu oraz odnawianiu zasobów, tworów i składników przyrody (m.in. dziko występujących oraz objętych ochroną gatunkową roślin, zwierząt i grzybów, zwierząt prowadzących wędrowny tryb życia, siedlisk przyrodniczych); formami ochrony przyrody są: parki naro-

**5. Waste** means any substance or object which the holder discards or intends or is required to discard. Data on waste have been compiled on the basis of the Law on Waste, dated 14 XII 2012 (Journal of Laws 2013 item 21, with later amendments), amending the Law dated 27 IV 2001 valid until 2012.

Information regarding **waste** was compiled with the waste catalogue introduced by the decree of the Minister of the Environment dated 27 IX 2001 (Journal of Laws No. 112, item 1206).

Information regarding **the quantity and type of waste** concerns plants which generated over 1 thous. t of waste in the course of the year or accumulated 1 mln t of waste and more (excluding municipal waste).

**Recovery of waste** shall mean any operation the principal result of which is waste serving a useful purpose by replacing other materials. Full definition of waste recovery is included in the Law dated 14 XII 2012 (journal of Laws 2013 item 21).

**Disposal of waste** shall mean any operation which is not recovery even where the operation has as a secondary consequence the reclamation of substances or energy.

**Waste storage** means a temporary waste, which includes: preliminary storage of waste by its producer, temporary storage of waste by the unit collecting waste, storage of waste by the unit processing waste.

**Landfilled waste** is understood as waste transferred to landfill areas and waste facility (including heaps, settling ponds).

Data regarding **landfilled up to now (accumulated) waste** concern the quantity of waste deposited on the grounds of the plants generating it as a result of depositing it during the reporting and previous years.

From 2014 data on waste recovered and disposed included waste treated by waste producer on its own. Data on waste recovered and disposed for previous years included waste treated both by waste producer on its own and transferred to other recipient for recovery or disposal.

**6. Nature protection** consists in maintaining, sustainable use and renovation of nature resources, objects and elements (among others, plants, animals and fungi originally existing in environment as well as subjected to species protection, wandering and migratory animals, habitats); forms of nature protection are: national parks,



dowe, rezerwy przyrody, parki krajobrazowe, obszary chronionego krajobrazu, obszary Natura 2000, stanowiska dokumentacyjne, użytki ekologiczne, zespoły przyrodniczo-krajobrazowe, pomniki przyrody.

Podstawą prawną regulującą ustanowienie form ochrony przyrody jest ustawa o ochronie przyrody z dnia 16 IV 2004 r. (jednolity tekst, Dz. U. 2013 poz. 627, z późniejszymi zmianami); formy te tworzone są w drodze rozporządzenia Rady Ministrów lub Ministra Środowiska, zarządzenia regionalnego dyrektora ochrony środowiska, uchwały sejmiku województwa lub rady gminy.

**Rezerwy przyrody** obejmują wyróżniające się szczególnymi wartościami przyrodniczymi, naukowymi, kulturowymi lub walorami krajobrazowymi obszary zachowane w stanie naturalnym lub mało zmienionym, ekosystemy, ostoje i siedliska przyrodnicze, a także siedliska roślin, zwierząt i grzybów oraz twory i składniki przyrody nieożywionej.

**Parki krajobrazowe** obejmują obszary chronione ze względu na wartości przyrodnicze, historyczne i kulturowe oraz walory krajobrazowe w celu zachowania i popularyzacji tych wartości w warunkach zrównoważonego rozwoju.

**Obszary chronionego krajobrazu** obejmują tereny chronione ze względu na wyróżniający się krajobraz o zróżnicowanych ekosystemach, wartościowe ze względu na możliwość zaspokajania potrzeb związanych z turystyką i wypoczynkiem lub pełnią funkcję korytarzy ekologicznych.

**Pomniki przyrody** są to pojedyncze twory przyrody żywej i nieożywionej lub ich skupiska o szczególnej wartości przyrodniczej, naukowej, kulturowej, historycznej lub krajobrazowej oraz odznaczające się indywidualnymi cechami, wyróżniającymi je wśród innych tworów, okazałych rozmiarów drzewa, krzewy gatunków rodzimych lub obcych, źródła, wodospady, wywierzyska, skałki, jary, głazy narzutowe oraz jaskinie.

7. Dane o nakładach na środki trwale służące ochronie środowiska i gospodarce wodnej prezentuje się zgodnie z Polską Klasyfikacją Statystyczną dotyczącą Działalności i Urzędzeń Związanych z Ochroną Środowiska, wprowadzoną rozporządzeniem Rady Ministrów z dnia 2 III 1999 r. (Dz. U. Nr 25, poz. 218). Klasyfikacja ta opracowana została na podstawie Międzynarodowej Standardowej Statystycznej Klasyfikacji EKG/ONZ dotyczącej Działalności i Urzędzeń Związanych z Ochroną Środowiska i Europejskiego Systemu Zbierania Informacji Ekonomicznych dotyczących Ochrony Środowiska (SERIEE) wdrożonego przez Unię Europejską.

8. Podziału nakładów według podregionów i powiatów dokonano na podstawie faktycznej lokalizacji inwestycji.

*nature reserves, landscape parks, protected landscape areas, Nature 2000 areas, documentation sites, ecological arable lands, landscape-nature complexes, monuments of nature.*

*The legal basis regulating establishing forms of nature protection is the Law on Nature Protection, dated 16 IV 2004 (uniform text, Journal of Laws 2013 item 627, with later amendments); the forms are created by way of the decree of the Council of Ministers or the Minister of the Environment, the regulation of regional director for environmental protection, the resolution of voivodship regional council or gmina council.*

*Nature reserves include areas having essential value for the environmental, scientific, cultural and landscape reasons in natural or slightly changed state – ecosystems, refuges and natural sites. They also protect habitats of plants, animals, fungi and formations and elements of inanimate nature.*

*Landscape parks are areas protected for natural, historical and cultural values, as well as for landscape features. The aim of landscape park's creation is preservation, popularisation and dissemination of these values in conditions of sustainable development.*

*Protected landscape areas include areas protected for the sake of distinguishing landscape characterised by various ecosystem types. These areas are to be valuable because of their functions satisfying the needs of tourism and recreation and functions of ecological corridors.*

*Monuments of nature are single objects of animate and inanimate nature of special environmental, scientific, cultural, historical or landscape value and of distinctive individual features such as trees of impressive size, native and alien bushes, sources, waterfalls, exurgents, stones, ravines, erratic boulders and caves.*

7. Data regarding outlays on fixed assets in environmental protection and water management are presented in accordance with the Polish Statistical Classification of Environmental Protection and Facilities, introduced on the basis of the decree of the Council of Ministers, dated 2 III 1999 (Journal of Laws No. 25, item 218). This classification was compiled on the basis of the ECE/UN Single European Standard Statistical Classification of Environmental Protection Activities and Facilities as well as with European System for the Collection of Economic Information on the Environment (SERIEE), implemented by the European Union.

8. The division of outlays by subregions and powiats is made on the basis of the actual location of the investment.

TABL. 1. POBÓR WODY NA POTRZEBY GOSPODARKI NARODOWEJ I LUDNOŚCI W 2014 R.  
 WATER WITHDRAWAL FOR NEEDS OF THE NATIONAL ECONOMY AND POPULATION IN 2014

WYSZCZEGÓLNIENIE SPECIFICATION	Ogółem Grand total	Na cele For purposes of							Na 1 km <sup>2</sup> Per 1 km <sup>2</sup>
		produkcyjne <sup>a</sup> production <sup>a</sup>			nawodnień w rolnictwie i leśnictwie oraz napełniania i uzupełniania stawów rybnych irrigation in agriculture and forestry as well as filling and completing fish ponds	eksploatacji sieci wodociągowej <sup>b</sup> exploitation of water supply network <sup>b</sup>			
		razem total	w tym wody of which waters			razem total	wody waters		
			powierzchniowe <sup>c</sup> surface <sup>c</sup>	podziemne under-ground			powierzchniowe surface	podziemne under-ground	
w dam <sup>3</sup> in dam <sup>3</sup>									
<b>WOJEWÓDZTWO ..... VOIVODSHIP</b>	<b>139306,9</b>	<b>33103,0</b>	<b>22797,0</b>	<b>10306,0</b>	<b>35685,0</b>	<b>70518,9</b>	<b>154,3</b>	<b>70364,6</b>	<b>5,8</b>
<b>Podregion elbląski ..... Subregion</b>	<b>66262,5</b>	<b>21740,0</b>	<b>18571,0</b>	<b>3169,0</b>	<b>17281,0</b>	<b>27241,5</b>	<b>1,9</b>	<b>27239,6</b>	<b>8,8</b>
Powiaty: Powiaty:									
braniewski .....	2213,5	76,0	-	76,0	-	2137,5	-	2137,5	1,8
działdowski .....	6949,6	329,0	-	329,0	3597,0	3023,6	-	3023,6	7,3
elbląski .....	4106,2	810,0	42,0	768,0	1065,0	2231,2	-	2231,2	2,9
iławski .....	11896,6	792,0	35,0	757,0	6115,0	4989,6	0,9	4988,7	8,6
nowomiejski .....	3007,6	25,0	-	25,0	861,0	2121,6	1,0	2120,6	4,3
ostródzki .....	12719,8	2139,0	949,0	1190,0	5643,0	4937,8	-	4937,8	7,2
Miasto na prawach powiatu: City with powiat status:									
Elbląg .....	25369,2	17569,0	17545,0	24,0	-	7800,2	-	7800,2	317,1
<b>Podregion etcki ..... Subregion</b>	<b>15769,6</b>	<b>2249,0</b>	<b>128,0</b>	<b>2121,0</b>	<b>885,0</b>	<b>12635,6</b>	<b>2,4</b>	<b>12633,2</b>	<b>2,5</b>
Powiaty: Powiaty:									
etcki .....	4509,5	986,0	-	986,0	-	3523,5	-	3523,5	4,1
giżycki .....	3759,9	716,0	44,0	672,0	-	3043,9	-	3043,9	3,4
goldapski .....	1216,5	34,0	-	34,0	-	1182,5	-	1182,5	1,6
olecki .....	2377,5	276,0	-	276,0	579,0	1522,5	-	1522,5	2,7
piski .....	2395,0	204,0	84,0	120,0	-	2191,0	2,4	2188,6	1,3
węgorzewski .....	1511,2	33,0	-	33,0	306,0	1172,2	-	1172,2	2,2
<b>Podregion olsztyński ..... Subregion</b>	<b>57274,8</b>	<b>9114,0</b>	<b>4098,0</b>	<b>5016,0</b>	<b>17519,0</b>	<b>30641,8</b>	<b>150,0</b>	<b>30491,8</b>	<b>5,5</b>
Powiaty: Powiaty:									
bartoszycki .....	8483,2	95,0	-	95,0	5479,0	2909,2	-	2909,2	6,5
kętrzyński .....	3606,5	160,0	-	160,0	150,0	3296,5	150,0	3146,5	3,0
lidzbarski .....	2997,7	804,0	-	804,0	-	2193,7	-	2193,7	3,2
mragowski .....	8328,5	1430,0	-	1430,0	4262,0	2636,5	-	2636,5	7,8
nidzicki .....	3241,3	58,0	-	58,0	2000,0	1183,3	-	1183,3	3,4
olsztyński .....	11458,9	1301,0	-	1301,0	5157,0	5000,9	-	5000,9	4,0
szczycieński .....	4285,0	502,0	-	502,0	471,0	3312,0	-	3312,0	2,2
Miasto na prawach powiatu: City with powiat status:									
Olsztyn .....	14873,7	4764,0	4098,0	666,0	-	10109,7	-	10109,7	169,0

<sup>a</sup> Poza rolnictwem, leśnictwem, łowiectwem i rybactwem – z ujęć własnych. <sup>b</sup> Pobór wody na ujęciach przed wtłoczeniem do sieci. <sup>c</sup> Łącznie z morskimi wodami wewnętrznymi.

<sup>a</sup> Excluding agriculture, forestry and fishing – from own intakes. <sup>b</sup> Water withdrawal by intakes before entering the water supply network. <sup>c</sup> Including marine internal waters.

**TABL. 2. POWIERZCHNIA I POBÓR WODY DO NAWODNIEN W ROLNICTWIE I LEŚNICTWIE ORAZ NAPELNIANIA STAWÓW RYBNYCH W 2014 R.**

*AREA AND WATER WITHDRAWAL FOR IRRIGATION IN AGRICULTURE AND FORESTRY AS WELL AS WATER FOR FILLING FISH PONDS IN 2014*

WYSZCZEGÓLNIENIE SPECIFICATION	Powierzchnia w ha Total area in ha		Pobór wody w dam <sup>3</sup> Water withdrawal in dam <sup>3</sup>			
	nawadnianych użytków rolnych i gruntów leśnych <sup>a</sup> <i>irrigated agricultural and forest lands<sup>a</sup></i>	napelnianych stawów rybnych <sup>b</sup> <i>filled fish ponds<sup>b</sup></i>	do nawadniania użytków rolnych i gruntów leśnych <sup>c</sup> <i>for irrigation of agricultural and forest land<sup>c</sup></i>		do napelniania i uzupełniania stawów rybnych <i>for filling and completing fish ponds</i>	
			ogółem total	na 1 ha per 1 ha	ogółem total	na 1 ha per 1 ha
<b>WOJEWÓDZTWO ..... VOIVODSHIP</b>	<b>2942</b>	<b>1489</b>	<b>8787</b>	<b>3,0</b>	<b>26898</b>	<b>18,1</b>
<b>Podregion elbląski ..... Subregion</b>	<b>813</b>	<b>622</b>	<b>4434</b>	<b>5,5</b>	<b>12847</b>	<b>20,7</b>
Powiaty: Powiats:						
braniewski .....	-	-	-	-	-	-
działdowski .....	325	78	588	1,8	3009	38,6
elbląski .....	-	55	-	-	1065	19,4
iaławski .....	220	268	1760	8,0	4355	16,3
nowomiejski .....	-	62	-	-	861	13,9
ostródzki .....	268	159	2086	7,8	3557	22,4
Miasto na prawach powiatu: City with powiat status:						
Elbląg .....	-	-	-	-	-	-
<b>Podregion elcki ..... Subregion</b>	<b>-</b>	<b>59</b>	<b>-</b>	<b>-</b>	<b>885</b>	<b>15,0</b>
Powiaty: Powiats:						
elcki .....	-	-	-	-	-	-
giżycki .....	-	-	-	-	-	-
gołdapski .....	-	-	-	-	-	-
olecki .....	-	44	-	-	579	13,2
piski .....	-	-	-	-	-	-
węgorzewski .....	-	15	-	-	306	20,4
<b>Podregion olsztyński ..... Subregion</b>	<b>2129</b>	<b>808</b>	<b>4353</b>	<b>2,0</b>	<b>13166</b>	<b>16,3</b>
Powiaty: Powiats:						
bartoszycki .....	-	297	-	-	5479	18,4
kętrzyński .....	-	10	-	-	150	15,0
lidzbarski .....	-	-	-	-	-	-
mragowski .....	463	161	1852	4,0	2410	15,0
nidzicki .....	726	-	2000	2,8	-	-
olsztyński .....	50	322	200	4,0	4957	15,4
szczycieński .....	890	18	301	0,3	170	9,4
Miasto na prawach powiatu: City with powiat status:						
Olsztyn .....	-	-	-	-	-	-

a, b Obiekty o powierzchni co najmniej: a – 20 ha, b – 10 ha. c Łącznie z poborem ścieków do nawodnień.

a, b Facilities with an area of at least: a – 20 ha, b – 10 ha. c Including water withdrawal for irrigation.

TABL. 3. ZUŻYCIENIE WODY NA POTRZEBY GOSPODARKI NARODOWEJ I LUDNOŚCI W 2014 R.

WATER CONSUMPTION FOR NEEDS OF THE NATIONAL ECONOMY AND POPULATION IN 2014

WYSZCZEGÓLNIENIE SPECIFICATION	Ogółem Total	Przemysł Industry	Rolnictwo i leśnictwo <sup>a</sup> Agriculture and forestry <sup>a</sup>	Eksplotacja sieci wodociągowej <sup>b</sup> Exploitation of water supply network <sup>b</sup>	Przemysł Industry	Rolnictwo i leśnictwo <sup>a</sup> Agriculture and forestry <sup>a</sup>	Eksplotacja sieci wodociągowej <sup>b</sup> Exploitation of water supply network <sup>b</sup>
	w dam <sup>3</sup>		in dam <sup>3</sup>		w % ogółem		in % of total
<b>WOJEWÓDZTWO .....</b> <b>VOIVODSHIP</b>	<b>125167,5</b>	<b>33644,0</b>	<b>35685,0</b>	<b>55838,5</b>	<b>26,9</b>	<b>28,5</b>	<b>44,6</b>
<b>Podregion elbląski .....</b> <b>Subregion</b>	<b>60819,8</b>	<b>22545,0</b>	<b>17281,0</b>	<b>20993,8</b>	<b>37,1</b>	<b>28,4</b>	<b>34,5</b>
Powiaty: Powiats:							
braniewski .....	1455,6	76,0	-	1379,6	5,2	-	94,8
działdowski .....	6226,9	322,0	3597,0	2307,9	5,2	57,8	37,1
elbląski .....	3859,9	805,0	1065,0	1989,9	20,9	27,6	51,6
iławski .....	11124,2	833,0	6115,0	4176,2	7,5	55,0	37,5
nowomiejski .....	2546,3	40,0	861,0	1645,3	1,6	33,8	64,6
ostródzki .....	11613,7	2081,0	5643,0	3889,7	17,9	48,6	33,5
Miasto na prawach powiatu: City with powiat status:							
Elbląg .....	23993,2	18388,0	-	5605,2	76,6	-	23,4
<b>Podregion etcki .....</b> <b>Subregion</b>	<b>13660,2</b>	<b>2277,0</b>	<b>885,0</b>	<b>10498,2</b>	<b>16,7</b>	<b>6,5</b>	<b>76,9</b>
Powiaty: Powiats:							
etcki .....	4287,3	954,0	-	3333,3	22,3	-	77,7
gizycki .....	2982,0	718,0	-	2264,0	24,1	-	75,9
goldapski .....	865,3	34,0	-	831,3	3,9	-	96,1
olecki .....	2062,5	276,0	579,0	1207,5	13,4	28,1	58,5
piski .....	2175,4	262,0	-	1913,4	12,0	-	88,0
węgorzewski .....	1287,7	33,0	306,0	948,7	2,6	23,8	73,7
<b>Podregion olsztyński .....</b> <b>Subregion</b>	<b>50687,5</b>	<b>8822,0</b>	<b>17519,0</b>	<b>24346,5</b>	<b>17,4</b>	<b>34,6</b>	<b>48,0</b>
Powiaty: Powiats:							
bartoszycki .....	7778,6	90,0	5479,0	2209,6	1,2	70,4	28,4
kętrzyński .....	2990,4	151,0	150,0	2689,4	5,0	5,0	89,9
lidzbarski .....	2230,3	826,0	-	1404,3	37,0	-	63,0
mragowski .....	7767,2	1427,0	4262,0	2078,2	18,4	54,9	26,8
nidzicki .....	3051,9	34,0	2000,0	1017,9	1,1	65,5	33,4
olsztyński .....	10299,4	1194,0	5157,0	3948,4	11,6	50,1	38,3
szczycieński .....	3286,2	483,0	471,0	2332,2	14,7	14,3	71,0
Miasto na prawach powiatu: City with powiat status:							
Olsztyn .....	13283,5	4617,0	-	8666,5	34,8	-	65,2

<sup>a</sup> Woda zużyta do nawadniania w rolnictwie i leśnictwie oraz napełniania i uzupełniania stawów rybnych. <sup>b</sup> Bez zużycia wody na cele przemysłowe z wodociągów stanowiących własność gmin, wojewódzkich zakładów usług wodnych i spółek wodnych.

<sup>a</sup> Water consumption for irrigation in agriculture and forestry as well as for filling and completing fish ponds. <sup>b</sup> Excluding consumption of water for industrial purposes by water supply networks owned by gminas, voivodship waterworks and water companies.

TABL. 4. ŚCIEKI PRZEMYSŁOWE I KOMUNALNE<sup>a</sup> ORAZ LUDNOŚĆ KORZYSTAJĄCA Z OCZYSZCZALNI ŚCIEKÓW W 2014 R.  
INDUSTRIAL AND MUNICIPAL WASTEWATER<sup>a</sup> AND POPULATION CONNECTED TO WASTEWATER TREATMENT PLANTS IN 2014

WYSZCZEGÓLNIENIE SPECIFICATION	Ogółem <i>Grand total</i>	Oczyszczane <i>Treated</i>				Nieoczyszczane w dam <sup>3</sup> <i>Untreated in dam<sup>3</sup></i>	Ludność korzystająca z oczyszczalni ścieków w % ludności ogółem <sup>b</sup> <i>Population connected to wastewater treatment plants in % of total population<sup>b</sup></i>
		razem <i>total</i>	mechanicznie <i>mechanically</i>	chemicznie i biologicznie <i>chemically and biologically</i>	z podwyższonym usuwaniem biogenów <i>with increased biogene removal</i>		
<b>WOJEWÓDZTWO ..... VOIVODSHIP</b>	<b>48354,9</b>	<b>47728,0</b>	<b>0,5</b>	<b>21,0</b>	<b>78,5</b>	<b>626,9</b>	<b>75,0</b>
<b>Podregion elbląski ..... Subregion</b>	<b>17321,0</b>	<b>17222,0</b>	<b>0,9</b>	<b>26,8</b>	<b>72,2</b>	<b>99,0</b>	<b>73,6</b>
Powiaty: Powiaty:							
braniewski .....	1056,0	1015,0	-	32,8	67,2	41,0	71,0
działdowski .....	1917,0	1917,0	-	100,0	-	-	71,6
elbląski .....	1485,0	1485,0	-	50,0	50,0	-	48,4
iławski .....	3163,0	3156,0	0,2	2,9	96,9	7,0	74,1
nowomiejski .....	730,0	730,0	-	100,0	-	-	42,8
ostródzki .....	3425,0	3423,0	0,2	21,8	78,0	2,0	75,3
Miasto na prawach powiatu: City with powiat status:							
Elbląg .....	5545,0	5496,0	2,7	1,1	96,2	49,0	97,0
<b>Podregion etcki ..... Subregion</b>	<b>8522,0</b>	<b>8521,0</b>	<b>0,9</b>	<b>5,5</b>	<b>93,6</b>	<b>1,0</b>	<b>75,9</b>
Powiaty: Powiaty:							
etcki .....	2929,0	2929,0	-	4,6	95,4	-	78,5
giżycki .....	2251,0	2251,0	-	8,8	91,2	-	75,9
gołdapski .....	600,0	600,0	-	4,8	95,2	-	77,3
olecki .....	819,0	818,0	-	9,2	90,8	1,0	68,7
piski .....	1415,0	1415,0	5,4	1,3	93,3	-	79,9
węgorzewski .....	508,0	508,0	-	2,4	97,6	-	65,5
<b>Podregion olsztyński ..... Subregion</b>	<b>22511,9</b>	<b>21985,0</b>	<b>-</b>	<b>22,4</b>	<b>77,6</b>	<b>526,9</b>	<b>75,8</b>
Powiaty: Powiaty:							
bartoszycki .....	1386,0	1386,0	-	38,1	61,9	-	68,4
kętrzyński .....	1591,9	1588,0	-	98,9	1,1	3,9	78,7
lidzbarski .....	1758,0	1758,0	-	48,1	51,9	-	69,1
mragowski .....	2848,0	2720,0	-	2,0	98,0	128,0	77,9
nidzicki .....	802,0	802,0	-	32,7	67,3	-	78,9
olsztyński .....	3235,0	3234,0	-	47,0	53,0	1,0	62,9
szczygieński .....	1820,0	1820,0	-	8,2	91,8	-	59,0
Miasto na prawach powiatu: City with powiat status:							
Olsztyn .....	9071,0	8677,0	-	-	100,0	394,0	93,6

<sup>a</sup> Wymagające oczyszczenia odprowadzone do wód lub do ziemi. <sup>b</sup> Ludność korzystająca z oczyszczalni ścieków – dane szacunkowe, ludność ogółem – na podstawie bilansów. <sup>c</sup> Dotyczy tylko ścieków przemysłowych.

<sup>a</sup> Requiring treatment discharged into waters or into the ground. <sup>b</sup> Population connected to wastewater treatment plants – estimated data, total population – based on balances. <sup>c</sup> Concerning only industrial wastewater.

TABL. 5. OCZYSZCZALNIE ŚCIEKÓW W 2014 R.

Stan w dniu 31 XII

WASTEWATER TREATMENT PLANTS IN 2014

As of 31 XII

WYSZCZEGÓLNIENIE SPECIFICATION	Przemysłowe <i>Industrial</i>					
	ogółem <i>total</i>		w tym <i>of which</i>			
			biologiczne <i>biological</i>		z podwyższonym usuwaniem biogenów <i>with increased biogene removal</i>	
liczba <i>number</i>	przepustowość w m <sup>3</sup> /d <i>capacity in m<sup>3</sup>/24 h</i>	liczba <i>number</i>	przepustowość w m <sup>3</sup> /d <i>capacity in m<sup>3</sup>/24 h</i>	liczba <i>number</i>	przepustowość w m <sup>3</sup> /d <i>capacity in m<sup>3</sup>/24 h</i>	
<b>WOJEWÓDZTWO .....</b> <b>VOIVODSHIP</b>	<b>20</b>	<b>12610</b>	<b>14</b>	<b>8554</b>	<b>3</b>	<b>3369</b>
<b>Podregion elbląski .....</b> <b>Subregion</b>	<b>10</b>	<b>3644</b>	<b>7</b>	<b>2957</b>	-	-
Powiaty: <i>Powiats:</i>						
braniewski .....	1	100	1	100	-	-
działdowski .....	2	194	1	50	-	-
elbląski .....	3	2652	3	2652	-	-
iławski .....	2	210	1	75	-	-
nowomiejski .....	-	-	-	-	-	-
ostródzki .....	1	80	1	80	-	-
Miasto na prawach powiatu: <i>City with powiat status:</i>						
Elbląg .....	1	408	-	-	-	-
<b>Podregion etcki .....</b> <b>Subregion</b>	<b>2</b>	<b>174</b>	<b>2</b>	<b>174</b>	-	-
Powiaty: <i>Powiats:</i>						
etcki .....	-	-	-	-	-	-
giżycki .....	-	-	-	-	-	-
gołdapski .....	1	131	1	131	-	-
olecki .....	-	-	-	-	-	-
piski .....	1	43	1	43	-	-
węgorzewski .....	-	-	-	-	-	-
<b>Podregion olsztyński .....</b> <b>Subregion</b>	<b>8</b>	<b>8792</b>	<b>5</b>	<b>5423</b>	<b>3</b>	<b>3369</b>
Powiaty: <i>Powiats:</i>						
bartoszycki .....	-	-	-	-	-	-
kętrzyński .....	-	-	-	-	-	-
lidzbarski .....	1	2200	1	2200	-	-
mragowski .....	1	2860	-	-	1	2860
nidzicki .....	-	-	-	-	-	-
olsztyński .....	5	3252	4	3223	1	29
szczycieński .....	1	480	-	-	1	480
Miasto na prawach powiatu: <i>City with powiat status:</i>						
Olsztyn .....	-	-	-	-	-	-

TABL. 5. **OCZYSZCZALNIE ŚCIEKÓW W 2014 R. (dok.)**  
Stan w dniu 31 XII  
**WASTEWATER TREATMENT PLANTS IN 2014 (cont.)**  
As of 31 XII

WYSZCZEGÓLNIENIE SPECIFICATION	Komunalne <sup>a</sup> <i>Municipal<sup>a</sup></i>					
	ogółem <i>total</i>		w tym <i>of which</i>			
			biologiczne <i>biological</i>		z podwyższonym usuwaniem biogenów <i>with increased biogene removal</i>	
liczba <i>number</i>	przepustowość w m <sup>3</sup> /d <i>capacity in m<sup>3</sup>/24 h</i>	liczba <i>number</i>	przepustowość w m <sup>3</sup> /d <i>capacity in m<sup>3</sup>/24 h</i>	liczba <i>number</i>	przepustowość w m <sup>3</sup> /d <i>capacity in m<sup>3</sup>/24 h</i>	
<b>WOJEWÓDZTWO ..... VOIVODSHIP</b>	<b>234</b>	<b>324910</b>	<b>170</b>	<b>62872</b>	<b>64</b>	<b>262038</b>
<b>Podregion elbląski ..... Subregion</b>	<b>72</b>	<b>116579</b>	<b>59</b>	<b>26401</b>	<b>13</b>	<b>90178</b>
Powiaty: Powiaty:						
braniewski .....	14	14646	13	2646	1	12000
działdowski .....	9	11520	9	11520	-	-
elbląski .....	19	6115	16	1971	3	4144
iaławski .....	6	22034	1	600	5	21434
nowomiejski .....	3	4874	3	4874	-	-
ostródzki .....	20	21390	17	4790	3	16600
Miasto na prawach powiatu: City with powiat status:						
Elbląg .....	1	36000	-	-	1	36000
<b>Podregion etcki ..... Subregion</b>	<b>50</b>	<b>52896</b>	<b>23</b>	<b>3677</b>	<b>27</b>	<b>49219</b>
Powiaty: Powiaty:						
etcki .....	12	14549	7	1218	5	13331
giżycki .....	4	12928	2	1580	2	11348
gołdapski .....	10	3389	2	83	8	3306
olecki .....	13	4291	8	631	5	3660
piski .....	5	13243	1	43	4	13200
węgorzewski .....	6	4496	3	122	3	4374
<b>Podregion olsztyński ..... Subregion</b>	<b>112</b>	<b>155435</b>	<b>88</b>	<b>32794</b>	<b>24</b>	<b>122641</b>
Powiaty: Powiaty:						
bartoszycki .....	22	10567	21	4067	1	6500
kętrzyński .....	19	17223	18	17123	1	100
lidzbarski .....	12	8357	10	857	2	7500
mragowski .....	9	12128	3	348	6	11780
nidzicki .....	10	5394	9	894	1	4500
olsztyński .....	30	18107	24	8395	6	9712
szczycieński .....	9	11659	3	1110	6	10549
Miasto na prawach powiatu: City with powiat status:						
Olsztyn .....	1	72000	-	-	1	72000

<sup>a</sup> Pracujące na sieci kanalizacyjnej.

<sup>a</sup> Working on sewage network.

TABL. 6. **EMISJA I REDUKCJA ZANIECZYSZCZEŃ POWIETRZA<sup>a</sup> W 2014 R.**  
**EMISSION AND REDUCTION OF AIR POLLUTANTS<sup>a</sup> IN 2014**

WYSZCZEGÓLNIENIE SPECIFICATION	Emisja zanieczyszczeń w t		Emission of air pollutants in t		Zanieczyszczenia zatrzymane w urządzeniach do redukcji zanieczyszczeń w % zanieczyszczeń wytworzonych	
	pyłowych particulates		gazowych (bez dwutlenku węgla) gases (excluding carbon dioxide)		Pollutants retained in pollutant reduction systems in % of pollutants produced	
	ogółem total	w tym ze spalania paliw of which from the combustion of fuels	ogółem total	w tym dwutlenek siarki of which sulphur dioxide	pyłowe particulates	gazowe (bez dwutlenku węgla) gases (excluding carbon dioxide)
<b>WOJEWÓDZTWO .....</b> <b>VOIVODSHIP</b>	<b>951</b>	<b>781</b>	<b>8423</b>	<b>3574</b>	<b>98,1</b>	<b>2,0</b>
<b>Podregion elbląski .....</b> <b>Subregion</b>	<b>428</b>	<b>297</b>	<b>3339</b>	<b>1586</b>	<b>98,2</b>	<b>-</b>
Powiaty: Powiats:						
braniewski .....	14	14	195	61	94,4	-
działdowski .....	65	60	302	95	78,3	-
elbląski .....	63	19	124	42	68,8	-
iławski .....	26	26	379	173	98,3	-
nowomiejski .....	2	2	35	21	90,9	-
ostródzki .....	155	79	505	177	80,0	-
Miasto na prawach powiatu: City with powiat status:						
Elbląg .....	103	97	1799	1017	99,5	-
<b>Podregion etcki .....</b> <b>Subregion</b>	<b>256</b>	<b>232</b>	<b>1411</b>	<b>373</b>	<b>85,6</b>	<b>0,5</b>
Powiaty: Powiats:						
etcki .....	40	30	482	243	94,8	-
giżycki .....	128	126	494	98	81,9	1,4
goldapski .....	-	-	-	-	-	-
olecki .....	30	30	84	15	-	-
piski .....	57	45	341	17	78,7	-
węgorzewski .....	1	1	10	-	-	-
<b>Podregion olsztyński .....</b> <b>Subregion</b>	<b>267</b>	<b>252</b>	<b>3673</b>	<b>1615</b>	<b>99,0</b>	<b>4,2</b>
Powiaty: Powiats:						
bartoszycki .....	7	7	122	78	85,1	-
kętrzyński .....	51	50	305	77	86,0	-
lidzbarski .....	9	7	90	37	91,9	-
mragowski .....	33	33	257	144	93,4	-
nidzicki .....	6	6	69	40	40,0	-
olsztyński .....	2	2	49	7	33,3	3,9
szczygieński .....	69	68	379	84	71,5	-
Miasto na prawach powiatu: City with powiat status:						
Olsztyn .....	90	79	2402	1148	99,6	6,2

<sup>a</sup> Z zakładów szczególnie uciążliwych dla czystości powietrza emitujących pyły, gazy lub równocześnie pyły i gazy.

<sup>a</sup> From plants of significant nuisance to air quality emitting particulates, gases or particulates and gases.



TABL. 7. ODPADY<sup>a</sup> WYTWORZONE I DOTYCHCZAS SKŁADOWANE (NAGROMADZONE) ORAZ TERENY ICH SKŁADOWANIA W 2014 R.WASTE<sup>a</sup> GENERATED AND LANDFILLED UP TO NOW (ACCUMULATED) AS WELL AS THEIR STORAGE YARDS AREAS IN 2014

WYSZCZEGÓLNIENIE SPECIFICATION	Odpady w tys. t Waste in thous. t					dotychczas składowane (nagroma- dzone <sup>b</sup> ; stan w końcu roku) <i>landfilled up to now (accumula- ted<sup>c</sup>; as of the end of year)</i>	Tereny składowania odpadów niezrekulty- wowane (stan w końcu roku) w ha <i>Area of storage yards, non- reclaimed (as of the end of year) in ha</i>
	wytworzone w ciągu roku <i>generated during the year</i>						
	ogółem <i>total</i>	poddane odzyskowi <sup>c</sup> <i>recovered<sup>c</sup></i>	unieszkodli- wione <sup>c</sup> <i>treated<sup>c</sup></i>	przekazane innym odbiorcom <i>transferred to other recipients</i>	magazyno- wane czasowo <i>temporarily stored</i>		
<b>WOJEWÓDZTWO .....</b> <b>VOIVODSHIP</b>	<b>1279,9</b>	<b>196,8</b>	<b>42,9</b>	<b>974,5</b>	<b>65,7</b>	<b>1209,5</b>	<b>4,7</b>
<b>Podregion elbląski .....</b> <b>Subregion</b>	<b>977,6</b>	<b>184,8</b>	<b>29,4</b>	<b>720,3</b>	<b>43,1</b>	<b>552,3</b>	<b>4,5</b>
Powiaty: Powiaty:							
braniewski .....	3,7	1,5	-	2,0	0,2	-	-
działdowski .....	35,6	25,1	-	10,5	-	-	-
elbląski .....	9,7	2,0	-	7,7	-	-	-
iławski .....	615,3	6,7	20,3	588,3	-	-	-
nowomiejski .....	5,0	-	1,1	3,9	-	-	-
ostródzki .....	153,6	60,8	-	50,6	42,2	-	-
Miasto na prawach powiatu:							
City with powiat status:							
Elbląg .....	154,7	88,7	8,0	57,3	0,7	552,3	4,5
<b>Podregion etcki .....</b> <b>Subregion</b>	<b>127,1</b>	<b>8,1</b>	<b>3,3</b>	<b>115,1</b>	<b>0,6</b>	<b>11,2</b>	<b>0,1</b>
Powiaty: Powiaty:							
etcki .....	24,1	0,1	-	23,4	0,6	-	-
giżycki .....	7,1	2,5	-	4,6	-	-	-
gołdapski .....	9,9	1,5	-	8,4	-	-	-
olecki .....	67,5	-	3,0	64,5	-	-	-
piski .....	14,2	-	-	14,2	-	-	-
węgorzewski .....	4,3	4,0	0,3	-	-	11,2	0,1
<b>Podregion olsztyński ..</b> <b>Subregion</b>	<b>175,2</b>	<b>3,9</b>	<b>10,2</b>	<b>139,1</b>	<b>22,0</b>	<b>646,0</b>	<b>0,1</b>
Powiaty: Powiaty:							
bartoszycki .....	5,8	-	-	5,7	0,1	-	-
kętrzyński .....	4,0	2,4	-	1,6	-	-	-
lidzbarski .....	9,4	-	-	9,4	-	-	-
mragowski .....	5,6	0,9	-	4,7	-	-	-
nidzicki .....	2,4	-	2,4	-	-	-	-
olsztyński .....	31,4	0,6	-	30,8	-	-	-
szczygieński .....	12,8	-	5,6	7,2	-	-	-
Miasto na prawach powiatu:							
City with powiat status:							
Olsztyn .....	103,8	-	2,2	79,7	21,9	646,0	0,1

a Z wyłączeniem odpadów komunalnych. b Na terenach własnych zakładów. c We własnym zakresie przez wytwórcę.

a Excluding municipal waste. b On own plants grounds. c By waste producer on its own.

TABL. 8. **OCHRONA PRZYRODY I KRAJOBRAZU<sup>a</sup> W 2014 R.**  
Stan w dniu 31 XII  
**NATURE AND LANDSCAPE PROTECTION<sup>a</sup> IN 2014**  
As of 31 XII

WYSZCZEGÓLNIENIE SPECIFICATION	Powierzchnia o szczególnych walorach przyrodniczych prawnie chroniona <i>Area of special nature value under legal protection</i>					Pomniki przyrody <i>Monuments of nature</i>
	ogółem <i>total</i>		w tym <i>of which</i>			
	w ha <i>in ha</i>	w % powierzchni ogólnej <i>in % of grand total areas</i>	rezerwy przyrody <i>nature reserves</i>	parki krajobrazowe <sup>b</sup> <i>landscape parks<sup>b</sup></i>	obszary chronionego krajobrazu <sup>b</sup> <i>protected landscape<sup>b</sup> areas</i>	
<b>WOJEWÓDZTWO .....</b> <b>VOIVODSHIP</b>	<b>1129519,0</b>	<b>46,7</b>	<b>31310,5</b>	<b>139399,0</b>	<b>932157,4</b>	<b>2569</b>
<b>Podregion elbląski .....</b> <b>Subregion</b>	<b>316988,9</b>	<b>42,3</b>	<b>10833,9</b>	<b>75206,2</b>	<b>228943,4</b>	<b>1355</b>
Powiaty: Powiaty:						
braniewski .....	36396,0	30,3	2117,8	-	34041,2	204
działdowski .....	36454,6	38,2	423,1	24448,2	10627,1	112
elbląski .....	57717,4	40,8	4124,1	10199,3	43286,2	600
iławski .....	59443,8	42,9	1118,4	22971,0	35223,1	162
nowomiejski .....	24464,7	35,3	467,0	8351,1	15295,2	39
ostródzki .....	98937,8	56,0	2583,5	6000,1	90132,5	163
Miasto na prawach powiatu: City with powiat status:						
Elbląg .....	3574,6	44,8	-	3236,5	338,1	75
<b>Podregion elcki .....</b> <b>Subregion</b>	<b>377539,2</b>	<b>59,5</b>	<b>11751,1</b>	<b>38068,0</b>	<b>325240,1</b>	<b>455</b>
Powiaty: Powiaty:						
elcki .....	55928,5	50,3	190,2	-	55027,8	28
giżycki .....	77451,9	69,2	2675,5	-	74524,2	144
gołdapski .....	60627,6	78,5	874,8	13859,7	45135,1	36
olecki .....	34988,9	40,0	435,6	-	34456,5	44
piski .....	102923,3	58,0	5764,9	24208,3	72664,0	131
węgorzewski .....	45619,1	65,8	1810,1	-	43432,5	72
<b>Podregion olsztyński .....</b> <b>Subregion</b>	<b>434990,9</b>	<b>42,1</b>	<b>8725,5</b>	<b>26124,8</b>	<b>377973,9</b>	<b>759</b>
Powiaty: Powiaty:						
bartoszycki .....	25745,5	19,7	351,0	-	25275,3	162
kętrzyński .....	26456,4	21,8	402,8	-	25759,6	181
lidzbarski .....	22403,5	24,2	439,5	-	21840,8	57
mragowski .....	64508,6	60,5	2220,9	24769,8	28306,6	81
nidzicki .....	55614,3	57,9	223,9	-	55390,4	23
olsztyński .....	154227,2	54,3	4554,9	-	142835,3	126
szczycieński .....	85533,6	44,2	517,7	1355,0	78078,9	113
Miasto na prawach powiatu: City with powiat status:						
Olsztyn .....	501,8	5,7	14,8	-	487,0	16

<sup>a</sup> Patrz uwagi ogólne, ust. 6 na str. 52. <sup>b</sup> Bez powierzchni rezerwatów przyrody, stanowisk dokumentacyjnych, zespołów przyrodniczo-krajobrazowych i użytków ekologicznych położonych na terenie parków krajobrazowych i obszarów chronionego krajobrazu.

<sup>a</sup> See general notes, item 6 on page 52. <sup>b</sup> Excluding nature reserves, documentation sites, landscape-nature complexes and ecological arable lands located within landscape parks and protected landscape areas.

TABL. 9. NAKŁADY NA ŚRODKI TRWAŁE SŁUŻĄCE OCHRONIE ŚRODOWISKA I GOSPODARCE WODNEJ WEDŁUG WYBRANYCH KIERUNKÓW INWESTOWANIA W 2014 R. (ceny bieżące)

OUTLAYS ON FIXED ASSETS IN ENVIRONMENTAL PROTECTION AND WATER MANAGEMENT BY SELECTED DIRECTIONS OF INVESTING IN 2014 (current prices)

WYSZCZEGÓLNIENIE SPECIFICATION	Ochrona środowiska Environmental protection				Gospodarka wodna Water management	
	ogółem total	w tym na / of which on			ogółem total	w tym na ujęcia i doprowadze- nia wody of which on water intakes and pipe systems
		ochronę powietrza atmosfery- cznego i klimatu protection of air and climate	gospodarkę ściekową i ochronę wód wastewater management and protection of waters	gospodarkę odpadami, ochronę i przy- wrócenie wartości użytkowej gleb oraz ochronę wód podziem- nych i powier- zchniowych waste manage- ment, protec- tion and recovery of soils, protection of groundwater and surface water		
w tys. zł		in thous. zł				
<b>WOJEWÓDZTWO ..... VOIVODSHIP</b>	<b>259184,8</b>	<b>39151,8</b>	<b>135284,7</b>	<b>66823,2</b>	<b>129591,2</b>	<b>38509,9</b>
<b>Podregion elbląski ..... Subregion</b>	<b>124767,6</b>	<b>31341,2</b>	<b>59942,5</b>	<b>17694,0</b>	<b>69439,4</b>	<b>10367,8</b>
Powiaty: Powiats:						
braniewski .....	1194,8	227,0	369,8	598,0	1067,2	1061,2
działdowski .....	11372,6	-	10459,6	-	3256,5	882,5
elbląski .....	13572,1	0,7	8605,4	-	52025,4	5112,4
iławski .....	21543,6	4374,0	6005,8	6921,5	3938,5	734,1
nowomiejski .....	10182,2	-	7138,1	2529,5	1907,7	1238,3
ostródzki .....	13932,8	1072,0	7546,4	5199,8	615,4	578,4
Miasto na prawach powiatu: City with powiat status:						
Elbląg .....	52969,5	25667,5	19817,4	2445,2	6628,7	760,9
<b>Podregion elcki ..... Subregion</b>	<b>29773,3</b>	<b>951,6</b>	<b>19898,5</b>	<b>8395,3</b>	<b>23931,6</b>	<b>11409,8</b>
Powiaty: Powiats:						
elcki .....	13545,2	947,0	4444,7	8153,5	3422,6	628,6
giżycki .....	3440,7	4,6	3426,2	9,9	3633,7	3489,3
goldapski .....	736,0	-	-	231,9	2601,1	22,1
olecki .....	2204,3	-	2180,5	-	3480,9	3480,9
piski .....	8584,1	-	8584,1	-	9763,2	3370,4
węgorzewski .....	1263,0	-	1263,0	-	1030,1	418,5
<b>Podregion olsztyński ..... Subregion</b>	<b>104643,9</b>	<b>6859,0</b>	<b>55443,7</b>	<b>40733,9</b>	<b>36220,2</b>	<b>16732,3</b>
Powiaty: Powiats:						
bartoszycki .....	5603,2	74,0	4710,3	-	1809,1	1776,1
kętrzyński .....	7864,0	991,9	6414,7	-	5555,8	2013,8
lidzbarski .....	7174,7	878,0	5504,4	792,3	6089,8	180,8
mragowski .....	9385,9	-	9385,9	-	2859,5	1356,4
nidzicki .....	2657,8	-	2591,4	66,4	3910,0	2594,0
olsztyński .....	8107,7	615,7	7119,7	372,3	8897,8	4276,5
szczycieński .....	8218,5	1243,0	6644,5	-	5958,5	3395,0
Miasto na prawach powiatu: City with powiat status:						
Olsztyn .....	55632,1	3056,4	13072,8	39502,9	1139,7	1139,7

TABL. 10. NAKŁADY NA ŚRODKI TRWAŁE SŁUŻĄCE OCHRONIE ŚRODOWISKA I GOSPODARCE WODNEJ WEDŁUG ŹRÓDEŁ FINANSOWANIA W 2014 R. (ceny bieżące)

OUTLAYS ON FIXED ASSETS IN ENVIRONMENTAL PROTECTION AND WATER MANAGEMENT BY FINANCING SOURCE IN 2014 (current prices)

A. OCHRONA ŚRODOWISKA  
ENVIRONMENTAL PROTECTION

WYSZCZEGÓLNIENIE SPECIFICATION	Ogółem Total	Środki Funds					z zagranicy <sup>b</sup> foreign <sup>b</sup>	Fundusze ekologiczne (pożyczki, kredyty i dotacje) Ecological funds (loans, credits and allocations)	Kredyty i pożyczki krajowe, w tym bankowe Country credits and loans, including bank credits and loans	Inne środki, w tym nakłady niesfinansowane Other funds, of which non-financial outlays
		z budżetu		from budget		gminy (współudział) gmina (cooperation)				
		własne <sup>a</sup> own <sup>a</sup>	centralnego central	wojewódzwa voivodship	powiatu powiat					
w tys. zł		in thous. zł								
<b>WOJEWÓDZTWO</b> .....	<b>259184,8</b>	<b>108757,1</b>	<b>4657,6</b>	<b>1964,6</b>	<b>603,0</b>	<b>3813,5</b>	<b>76911,0</b>	<b>36206,8</b>	<b>22142,1</b>	<b>4129,1</b>
<b>VOIVODSHIP</b>										
<b>Podregion elbląski</b> .....	<b>124767,6</b>	<b>64612,9</b>	<b>1196,3</b>	<b>44,1</b>	<b>3,0</b>	<b>563,3</b>	<b>33779,8</b>	<b>21080,6</b>	<b>2340,0</b>	<b>1147,6</b>
<b>Subregion</b>										
Powiaty:										
Powiaty:										
braniewski .....	1194,8	521,4	90,3	30,1	-	-	553,0	-	-	-
działdowski .....	11372,6	5773,2	142,8	14,0	3,0	-	3189,6	913,0	331,0	1006,0
elbląski .....	13572,1	4811,8	414,9	-	-	-	3043,4	4314,0	988,0	-
iławski .....	21543,6	8640,8	-	-	-	-	8134,8	4768,0	-	-
nowomiejski .....	10182,2	1662,4	68,6	-	-	-	2753,7	5535,5	162,0	-
ostródzki .....	13932,8	5530,0	479,7	-	-	563,3	4483,1	1876,1	859,0	141,6
Miasto na prawach powiatu:										
City with powiat status:										
Elbląg .....	52969,5	37673,3	-	-	-	-	11622,2	3674,0	-	-
<b>Podregion ełcki</b> .....	<b>29773,3</b>	<b>17468,2</b>	<b>2599,4</b>	<b>23,0</b>	<b>-</b>	<b>-</b>	<b>7628,5</b>	<b>770,1</b>	<b>332,3</b>	<b>951,8</b>
<b>Subregion</b>										
Powiaty:										
Powiaty:										
ełcki .....	13545,2	8173,1	-	-	-	-	4618,0	379,1	196,7	178,3
giżycki .....	3440,7	2592,2	-	-	-	-	460,0	-	-	388,5
goldapski .....	736,0	227,4	49,0	23,0	-	-	45,6	391,0	-	-
olecki .....	2204,3	282,3	-	-	-	-	1539,5	-	-	382,5
piski .....	8584,1	5591,2	2550,4	-	-	-	304,4	-	135,6	2,5
węgorzewski .....	1263,0	602,0	-	-	-	-	661,0	-	-	-
<b>Podregion olsztyński</b> ..	<b>104643,9</b>	<b>26676,0</b>	<b>861,9</b>	<b>1897,5</b>	<b>600,0</b>	<b>3250,2</b>	<b>35502,7</b>	<b>14356,1</b>	<b>19469,8</b>	<b>2029,7</b>
<b>Subregion</b>										
Powiaty:										
Powiaty:										
bartoszycki .....	5603,2	760,7	-	-	-	2062,0	1791,4	74,0	146,9	768,2
kętrzyński .....	7864,0	3412,4	600,0	877,1	-	930,4	662,1	282,9	505,6	593,5
lidzbarski .....	7174,7	837,5	-	90,0	-	-	1296,8	1066,6	3883,8	-
mragowski .....	9385,9	4068,2	169,7	-	-	-	1010,0	2238,0	1880,0	20,0
nidzicki .....	2657,8	1701,8	-	-	-	-	-	228,0	728,0	-
olsztyński .....	8107,7	3514,5	-	530,0	-	115,0	2818,0	768,2	362,0	-
szczycieński .....	8218,5	5632,9	-	-	600,0	-	491,4	846,2	-	648,0
Miasto na prawach powiatu:										
City with powiat status:										
Olsztyn .....	55632,1	6748,0	92,2	400,4	-	142,8	27433,0	8852,2	11963,5	-

<sup>a</sup> Łącznie ze środkami z budżetu gmin będących inwestorami. <sup>b</sup> Środki bezzwrotne i zwrotne uzyskane w ramach międzynarodowych programów, funduszy pomocowych (w tym Fundusz Spójności), funduszy strukturalnych, pomocy bilateralnej, ekokonwersji.

<sup>a</sup> Including funds from budget of gminas, which are investors. <sup>b</sup> Non-returnable and returnable funds receive from international programs, assistance funds (including Cohesion Fund), structural funds, bilateral assistance, ecological conversion.

TABL. 10. NAKŁADY NA ŚRODKI TRWAŁE SŁUŻĄCE OCHRONIE ŚRODOWISKA I GOSPODARCE WODNEJ WEDŁUG ŹRÓDEŁ FINANSOWANIA W 2014 R. (dok.)

OUTLAYS ON FIXED ASSETS IN ENVIRONMENTAL PROTECTION AND WATER MANAGEMENT BY FINANCING SOURCE IN 2014 (cont.)

B. GOSPODARKA WODNA  
WATER MANAGEMENT

WYSZCZEGÓLNIENIE SPECIFICATION	Ogółem Total	Środki Funds						Fundusze ekologiczne (pożyczki, kredyty i dotacje) Ecological funds (loans, credits and allocations)	Kredyty i pożyczki krajowe, w tym bankowe Country credits and loans, including bank credits and loans	Inne środki, w tym nakłady niesfinansowane Other funds, of which non- financial outlays
		z budżetu		from budget		z za- graniczy <sup>b</sup> foreign <sup>b</sup>				
		własne <sup>a</sup> own <sup>a</sup>	central- nego central	woje- wódz- twa voivod- ship	powiatu powiat		gminy (współ- udział) gmina (coope- ration)			
		w tys. zł		in thous. zł						
<b>WOJEWÓDZTWO .....</b> <b>VOIVODSHIP</b>	<b>129591,2</b>	<b>27341,0</b>	<b>21101,3</b>	<b>13818,6</b>	<b>1610,0</b>	<b>253,0</b>	<b>61415,3</b>	<b>2803,5</b>	<b>965,2</b>	<b>283,3</b>
<b>Podregion elbląski .....</b> <b>Subregion</b>	<b>69439,4</b>	<b>10974,1</b>	<b>2672,6</b>	<b>13270,6</b>	-	<b>215,0</b>	<b>40497,1</b>	<b>1159,5</b>	<b>634,0</b>	<b>16,5</b>
Powiaty: Powiaty:										
braniewski .....	1067,2	607,9	-	6,0	-	-	185,9	267,4	-	-
działdowski .....	3256,5	1054,5	1252,0	-	-	-	350,0	-	600,0	-
elbląski .....	52025,4	5221,0	100,6	12917,1	-	215,0	32749,7	822,0	-	-
iławski .....	3938,5	1658,7	1091,0	-	-	-	1163,7	25,1	-	-
nowomiejski .....	1907,7	818,2	228,0	-	-	-	766,0	45,0	34,0	16,5
ostródzki .....	615,4	263,8	1,0	-	-	-	350,6	-	-	-
Miasto na prawach powiatu: City with powiat status:										
Elbląg .....	6628,7	1350,0	-	347,5	-	-	4931,2	-	-	-
<b>Podregion ełcki .....</b> <b>Subregion</b>	<b>23931,6</b>	<b>6381,3</b>	<b>7679,7</b>	-	-	-	<b>8228,9</b>	<b>1144,2</b>	<b>331,2</b>	<b>166,3</b>
Powiaty: Powiaty:										
ełcki .....	3422,6	463,7	1090,0	-	-	-	1704,0	-	164,9	-
giżycki .....	3633,7	2224,5	27,0	-	-	-	238,0	1144,2	-	-
goldapski .....	2601,1	22,1	1006,0	-	-	-	1573,0	-	-	-
olecki .....	3480,9	822,2	-	-	-	-	2658,7	-	-	-
piski .....	9763,2	2420,7	5395,7	-	-	-	1614,2	-	166,3	166,3
węgorzewski .....	1030,1	428,1	161,0	-	-	-	441,0	-	-	-
<b>Podregion olsztyński ..</b> <b>Subregion</b>	<b>36220,2</b>	<b>9985,6</b>	<b>10749,0</b>	<b>548,0</b>	<b>1610,0</b>	<b>38,0</b>	<b>12689,3</b>	<b>499,8</b>	-	<b>100,5</b>
Powiaty: Powiaty:										
bartoszycki .....	1809,1	1432,8	33,0	-	-	-	114,5	228,8	-	-
kętrzyński .....	5555,8	558,8	2289,0	548,0	-	-	2160,0	-	-	-
lidzbarski .....	6089,8	180,8	2221,0	-	-	-	3688,0	-	-	-
mragowski .....	2859,5	1005,1	914,0	-	-	-	894,9	-	-	45,5
nidzicki .....	3910,0	-	2300,0	-	1610,0	-	-	-	-	-
olsztyński .....	8897,8	3696,7	2007,0	-	-	-	3194,1	-	-	-
szczycieński .....	5958,5	1971,7	985,0	-	-	38,0	2637,8	271,0	-	55,0
Miasto na prawach powiatu: City with powiat status:										
Olsztyn .....	1139,7	1139,7	-	-	-	-	-	-	-	-

<sup>a</sup> Łącznie ze środkami z budżetu gmin będących inwestorami. <sup>b</sup> Środki bezzwrotne i zwrotne uzyskane w ramach międzynarodowych programów, funduszy pomocowych (w tym Fundusz Spójności), funduszy strukturalnych, pomocy bilateralnej, ekokonwersji.

<sup>a</sup> Including funds from budget of gminas, which are investors. <sup>b</sup> Non-returnable and returnable funds receive from international programs, assistance funds (including Cohesion Fund), structural funds, bilateral assistance, ecological conversion.

## DZIAŁ II

### PODZIAŁ ADMINISTRACYJNY I SAMORZĄD TERYTORIALNY

#### Uwagi ogólne

1. Kadencja rad gmin, rad miejskich na prawach powiatu i rad powiatów trwa 4 lata, licząc od dnia wyborów.

2. Charakterystykę radnych w jednostkach samorządu terytorialnego oparto o wyniki sprawozdawczości za rok 2014, aktualizującej dane o radnych zawarte w obwieszczeniach terytorialnych komisji wyborczych z wyborów samorządowych w dniu 16 XI 2014 r.

## CHAPTER II

### ADMINISTRATIVE DIVISION AND TERRITORIAL GOVERNMENT

#### General notes

1. *Term of gmina councils, city councils in cities with powiat status and powiat councils lasts 4 years, counting from the day of election.*

2. *The characteristic of councillors in local government units is based on reporting results for 2014, updating information concerning councillors included in announcements of local election commissions from the 16 XI 2014 elections.*

TABL. 1 (11). JEDNOSTKI PODZIAŁU TERYTORIALNEGO W 2014 R.

Stan w dniu 31 XII

TERRITORIAL DIVISION UNITS IN 2014

As of 31 XII

WYSZCZEGÓLNIENIE SPECIFICATION	Gminy <i>gminas</i>				Miasta Towns	Miejscowości wiejskie Rural localities	Sołectwa Village administra- tor's offices
	ogółem total	miejskie urban	wiejskie rural	miejsko- -wiejskie urban-rural			
<b>WOJEWÓDZTWO .....</b> <b>VOIVODSHIP</b>	<b>116</b>	<b>16</b>	<b>67</b>	<b>33</b>	<b>49</b>	<b>3875</b>	<b>2272</b>
<b>Podregion elbląski .....</b> <b>Subregion</b>	<b>44</b>	<b>7</b>	<b>25</b>	<b>12</b>	<b>19</b>	<b>1242</b>	<b>745</b>
Powiaty: <i>Powiats:</i>							
braniewski .....	7	1	4	2	3	189	100
działdowski .....	6	1	4	1	2	139	105
elbląski .....	9	-	6	3	3	261	171
iławski .....	7	2	2	3	5	213	120
nowomiejski .....	5	1	4	-	1	100	77
ostródzki .....	9	1	5	3	4	340	172
Miasto na prawach powiatu: <i>City with powiat status:</i>							
Elbląg .....	1	1	-	-	1	-	-
<b>Podregion elcki .....</b> <b>Subregion</b>	<b>25</b>	<b>2</b>	<b>15</b>	<b>8</b>	<b>10</b>	<b>993</b>	<b>634</b>
Powiaty: <i>Powiats:</i>							
elcki .....	5	1	4	-	1	198	164
giżycki .....	6	1	4	1	2	150	101
goldapski .....	3	-	2	1	1	179	72
olecki .....	4	-	3	1	1	152	102
piski .....	4	-	-	4	4	213	133
węgorzewski .....	3	-	2	1	1	101	62
<b>Podregion olsztyński .....</b> <b>Subregion</b>	<b>47</b>	<b>7</b>	<b>27</b>	<b>13</b>	<b>20</b>	<b>1640</b>	<b>893</b>
Powiaty: <i>Powiats:</i>							
bartoszycki .....	6	2	2	2	4	269	107
kętrzyński .....	6	1	3	2	3	257	100
lidzbarski .....	5	1	3	1	2	122	91
mragowski .....	5	1	3	1	2	143	92
nidzicki .....	4	-	3	1	1	173	109
olsztyński .....	12	-	7	5	5	447	261
szczycieński .....	8	1	6	1	2	229	133
Miasto na prawach powiatu: <i>City with powiat status:</i>							
Olsztyn .....	1	1	-	-	1	-	-

TABL. 2 (12). RADNI RAD GMIN<sup>6</sup> WEDŁUG PŁCI, WIEKU I POZIOMU WYKSZTAŁCENIA W 2014 R.

Stan w dniu 31 XII

COUNCILLORS OF GMINA COUNCILS<sup>6</sup> BY SEX, AGE AND EDUCATIONAL LEVEL IN 2014

As of 31 XII

WYSZCZEGÓLNIENIE SPECIFICATION	Ogółem Total	W tym kobiety Of which women	Z liczby ogółem – w wieku Of total number – at age					Z liczby ogółem – z wykształceniem Of total number – with education				
			18–29 lat	30–39	40–49	50–59	60 lat i więcej and more	wyższym tertiary	połiceal- nym średnim post- -second- ary and second- ary	zasadni- czym zawo- dowym basic voca- tional	gimna- zjalnym i pod- sta- wowym lower second- ary and primary	
<b>OGÓŁEM .....</b> <b>TOTAL</b>	<b>1784</b>	<b>571</b>	<b>90</b>	<b>331</b>	<b>502</b>	<b>564</b>	<b>297</b>	<b>664</b>	<b>742</b>	<b>309</b>	<b>69</b>	
<b>PODREGION ELBLĄSKI ....</b> <b>SUBREGION</b>	<b>662</b>	<b>209</b>	<b>37</b>	<b>123</b>	<b>164</b>	<b>216</b>	<b>122</b>	<b>232</b>	<b>276</b>	<b>126</b>	<b>28</b>	
POWIAT BRANIEWSKI .....	103	39	8	22	30	28	15	32	34	30	7	
Gminy miejskie: <i>Urban gminas:</i>												
Braniewo .....	14	2	-	4	4	2	4	13	1	-	-	
Gminy miejsko-wiejskie: <i>Urban-rural gminas:</i>												
Frombork .....	15	11	1	5	5	2	2	6	5	4	-	
Pieniężno .....	15	9	1	1	4	7	2	4	7	3	1	
Gminy wiejskie: <i>Rural gminas:</i>												
Braniewo .....	15	4	3	6	1	5	-	2	8	5	-	
Lelkowo .....	15	3	3	-	3	6	3	1	5	7	2	
Płoskinia .....	14	5	-	3	7	3	1	4	3	6	1	
Wilczęta .....	15	5	-	3	6	3	3	2	5	5	3	
POWIAT DZIAŁDOWSKI .....	94	21	10	9	32	29	14	29	48	11	6	
Gminy miejskie: <i>Urban gminas:</i>												
Działdowo .....	20	3	1	2	2	6	9	12	7	1	-	
Gminy miejsko-wiejskie: <i>Urban-rural gminas:</i>												
Lidzbark .....	15	1	1	1	8	4	1	6	6	2	1	
Gminy wiejskie: <i>Rural gminas:</i>												
Działdowo .....	15	7	3	2	7	2	1	6	8	1	-	
Iłowo-Osada .....	14	6	1	2	4	5	2	2	9	2	1	
Płościna .....	15	2	3	-	4	7	1	1	10	2	2	
Rybno .....	15	2	1	2	7	5	-	2	8	3	2	
POWIAT ELBLĄSKI .....	133	57	7	32	37	38	19	40	63	27	3	
Gminy miejsko-wiejskie: <i>Urban-rural gminas:</i>												
Młynary .....	15	8	1	1	7	3	3	4	7	3	1	
Pasłęk .....	14	1	-	1	4	5	4	6	7	1	-	
Tolkmicko .....	15	7	-	3	5	6	1	5	9	1	-	
Gminy wiejskie: <i>Rural gminas:</i>												
Elbląg .....	15	8	1	1	4	6	3	5	5	4	1	
Godkowo .....	14	6	1	7	2	3	1	1	9	4	-	
Gronowo Elbląskie .....	15	6	1	2	6	4	2	5	9	1	-	
Markusy .....	15	4	1	7	1	4	2	5	6	4	-	
Milejewo .....	15	9	-	5	6	4	-	5	7	3	-	
Rychliki .....	15	8	2	5	2	3	3	4	4	6	1	



TABL. 2 (12). RADNI RAD GMIN<sup>o</sup> WEDŁUG PŁCI, WIEKU I POZIOMU WYKSZTAŁCENIA W 2014 R. (cd.)

Stan w dniu 31 XII

COUNCILLORS OF GMINA COUNCILS<sup>o</sup> BY SEX, AGE AND EDUCATIONAL LEVEL IN 2014 (cont.)

As of 31 XII

WYSZCZEGÓLNIENIE SPECIFICATION	Ogółem Total	W tym kobiety Of which women	Z liczby ogółem – w wieku Of total number – at age					Z liczby ogółem – z wykształceniem Of total number – with education				
			18–29 lat	30–39	40–49	50–59	60 lat i więcej and more	wyższym tertiary	połco- alnym średnim post- -sec- ondary and sec- ondary	zasadni- czym zawo- dowym basic voca- tional	gimna- zjalnym i pod- sta- wowym lower sec- ondary and primary	
POWIAT IŁAWSKI .....	111	27	2	18	19	40	32	48	41	19	3	
Gminy miejskie:												
Urban gminas:												
Iława .....	21	6	-	2	2	7	10	17	4	-	-	
Lubawa .....	15	3	-	3	2	5	5	8	5	2	-	
Gminy miejsko-wiejskie:												
Urban-rural gminas:												
Kisielice .....	15	5	-	4	5	2	4	6	3	5	1	
Susz .....	15	2	1	2	5	2	5	6	6	3	-	
Zalewo .....	15	5	-	2	2	9	2	3	12	-	-	
Gminy wiejskie:												
Rural gminas:												
Iława .....	15	3	-	3	2	5	5	8	5	2	-	
Lubawa .....	15	4	1	1	2	7	4	5	5	4	1	
POWIAT NOWOMIEJSKI .....	75	20	3	13	13	33	13	18	38	16	3	
Gminy miejskie:												
Urban gminas:												
Nowe Miasto Lubawskie ...	15	3	1	2	1	5	6	6	8	1	-	
Gminy wiejskie:												
Rural gminas:												
Biskupiec .....	15	2	-	-	5	8	2	2	6	4	3	
Grodziczno .....	15	7	-	3	1	10	1	4	8	3	-	
Kurzętnik .....	15	4	1	4	2	5	3	3	7	5	-	
Nowe Miasto Lubawskie ...	15	4	1	4	4	5	1	3	9	3	-	
POWIAT OSTRÓDZKI .....	146	45	7	29	33	48	29	65	52	23	6	
Gminy miejskie:												
Urban gminas:												
Ostróda .....	20	4	1	5	5	5	4	17	3	-	-	
Gminy miejsko-wiejskie:												
Urban-rural gminas:												
Miłakowo .....	15	5	-	3	2	6	4	5	7	3	-	
Mitomłyn .....	15	5	2	3	3	4	3	7	6	2	-	
Morąg .....	21	6	1	-	2	10	8	9	7	5	-	
Gminy wiejskie:												
Rural gminas:												
Dąbrówno .....	15	5	1	4	5	3	2	4	6	5	-	
Grunwald .....	15	6	1	6	3	3	2	6	5	1	3	
Łukta .....	15	8	-	4	3	6	2	6	4	3	2	
Maldyty .....	15	3	1	2	3	6	3	3	8	3	1	
Ostróda .....	15	3	-	2	7	5	1	8	6	1	-	
<b>PODREGION ELCKI .....</b>	<b>404</b>	<b>112</b>	<b>17</b>	<b>66</b>	<b>120</b>	<b>139</b>	<b>62</b>	<b>165</b>	<b>151</b>	<b>70</b>	<b>18</b>	
<b>SUBREGION</b>												
POWIAT ELCKI .....	83	15	3	20	21	23	16	33	30	17	3	
Gminy miejskie:												
Urban gminas:												
Elk .....	23	4	1	7	8	4	3	18	3	2	-	

TABL. 2 (12). RADNI RAD GMIN<sup>o</sup> WEDŁUG PŁCI, WIEKU I POZIOMU WYKSZTAŁCENIA W 2014 R. (cd.)

Stan w dniu 31 XII

COUNCILLORS OF GMINA COUNCILS<sup>o</sup> BY SEX, AGE AND EDUCATIONAL LEVEL IN 2014 (cont.)

As of 31 XII

WYSZCZEGÓLNIENIE SPECIFICATION	Ogółem Total	W tym kobiety Of which women	Z liczby ogółem – w wieku Of total number – at age					Z liczby ogółem – z wykształceniem Of total number – with education				
			18–29 lat	30–39	40–49	50–59	60 lat i więcej and more	wyższym tertiary	połiceal- nym i średnim post- -second- ary and second- ary	zasadni- czym zawo- dowym basic voca- tional	gimna- zjalnym i pod- sta- wowym lower second- ary and primary	
Gminy wiejskie: Rural gminas:												
Elk .....	15	1	1	2	3	5	4	3	8	3	1	
Kalinowo .....	15	4	-	3	4	5	3	3	5	7	-	
Prostki .....	15	4	1	5	4	4	1	6	6	3	-	
Stare Juchy .....	15	2	-	3	2	5	5	3	8	2	2	
POWIAT GIŻYCKI .....	95	31	4	16	27	36	12	41	32	20	2	
Gminy miejskie: Urban gminas:												
Giżycko .....	20	7	1	4	3	9	3	16	4	-	-	
Gminy miejsko-wiejskie: Urban-rural gminas:												
Ryn .....	15	4	1	1	8	4	1	9	1	5	-	
Gminy wiejskie: Rural gminas:												
Giżycko .....	15	3	-	3	-	9	3	4	8	2	1	
Kruklanki .....	15	6	1	1	7	4	2	5	8	2	-	
Miłki .....	15	7	1	4	5	5	-	3	4	8	-	
Wydminy .....	15	4	-	3	4	5	3	4	7	3	1	
POWIAT GOŁDAPSKI .....	50	15	3	6	8	18	15	16	24	6	4	
Gminy miejsko-wiejskie: Urban-rural gminas:												
Goldap .....	20	5	1	2	3	8	6	12	8	-	-	
Gminy wiejskie: Rural gminas:												
Banie Mazurskie .....	15	4	1	1	3	7	3	2	8	4	1	
Dubeninki .....	15	6	1	3	2	3	6	2	8	2	3	
POWIAT OLECKI .....	65	21	2	5	28	25	5	31	19	10	5	
Gminy miejsko-wiejskie: Urban-rural gminas:												
Olecko .....	21	5	1	1	11	7	1	17	3	1	-	
Gminy wiejskie: Rural gminas:												
Kowale Oleckie .....	15	8	-	1	7	4	3	5	7	2	1	
Świątajno .....	15	4	1	1	5	7	1	6	4	4	1	
Wieliczki .....	14	4	-	2	5	7	-	3	5	3	3	
POWIAT PISKI .....	66	16	5	10	23	23	5	31	24	9	2	
Gminy miejsko-wiejskie: Urban-rural gminas:												
Biała Piska .....	15	2	2	4	5	3	1	4	7	4	-	
Orzysz .....	15	5	1	2	4	7	1	9	5	1	-	
Pisz .....	21	6	2	2	8	6	3	11	7	1	2	
Ruciane-Nida .....	15	3	-	2	6	7	-	7	5	3	-	
POWIAT WĘGORZEWSKI ...	45	14	-	9	13	14	9	13	22	8	2	
Gminy miejsko-wiejskie: Urban-rural gminas:												
Węgorzewo .....	15	4	-	3	5	4	3	7	7	1	-	

TABL. 2 (12). RADNI RAD GMIN<sup>o</sup> WEDŁUG PŁCI, WIEKU I POZIOMU WYKSZTAŁCENIA W 2014 R. (cd.)

Stan w dniu 31 XII

COUNCILLORS OF GMINA COUNCILS<sup>o</sup> BY SEX, AGE AND EDUCATIONAL LEVEL IN 2014 (cont.)

As of 31 XII

WYSZCZEGÓLNIENIE SPECIFICATION	Ogółem Total	W tym kobiety Of which women	Z liczby ogółem – w wieku Of total number – at age					Z liczby ogółem – z wykształceniem Of total number – with education				
			18–29 lat	30–39	40–49	50–59	60 lat i więcej and more	wyższym tertiary	połiceal- nym średnim post- -sec- -ondary and sec- -ondary	zasadni- czym zawo- -dowym basic voca- -tional	gimna- -zjalnym i pod- -sta- -wowym lower sec- -ondary and primary	
Gminy wiejskie: Rural gminas:												
Budry .....	15	2	-	2	3	6	4	1	7	6	1	
Pozezdrze .....	15	8	-	4	5	4	2	5	8	1	1	
<b>PODREGION OLSZTYŃSKI ..</b> <b>SUBREGION</b>	<b>718</b>	<b>250</b>	<b>36</b>	<b>142</b>	<b>218</b>	<b>209</b>	<b>113</b>	<b>267</b>	<b>315</b>	<b>113</b>	<b>23</b>	
POWIAT BARTOSZYCKI .....	96	36	5	17	31	23	20	30	45	18	3	
Gminy miejskie: Urban gminas:												
Bartoszyce .....	21	8	1	3	2	7	8	12	8	1	-	
Górowo Iławeckie .....	15	5	1	3	4	5	2	9	5	-	1	
Gminy miejsko-wiejskie: Urban-rural gminas:												
Biszynek .....	15	7	2	4	5	2	2	4	5	5	1	
Sępól .....	15	5	-	3	9	1	2	2	6	7	-	
Gminy wiejskie: Rural gminas:												
Bartoszyce .....	15	4	1	1	6	3	4	-	12	3	-	
Górowo Iławeckie .....	15	7	-	3	5	5	2	3	9	2	1	
POWIAT KĘTRZYŃSKI .....	96	37	3	17	23	37	16	42	45	8	1	
Gminy miejskie: Urban gminas:												
Kętrzyn .....	21	4	-	2	3	8	8	12	9	-	-	
Gminy miejsko-wiejskie: Urban-rural gminas:												
Korsze .....	15	7	-	1	3	10	1	5	8	2	-	
Reszel .....	15	7	-	6	3	5	1	6	8	1	-	
Gminy wiejskie: Rural gminas:												
Barciany .....	15	7	-	1	7	6	1	2	10	2	1	
Kętrzyn .....	15	6	-	4	4	6	1	8	4	3	-	
Srokowo .....	15	6	3	3	3	2	4	9	6	-	-	
POWIAT LIDZBARSKI .....	75	15	5	19	22	21	8	25	36	13	1	
Gminy miejskie: Urban gminas:												
Lidzbark Warmiński .....	15	4	1	5	6	2	1	10	5	-	-	
Gminy miejsko-wiejskie: Urban-rural gminas:												
Orneta .....	15	1	2	4	5	3	1	8	6	1	-	
Gminy wiejskie: Rural gminas:												
Kiwity .....	15	2	1	4	3	5	2	2	9	3	1	
Lidzbark Warmiński .....	15	5	1	4	3	4	3	2	8	5	-	
Lubomino .....	15	3	-	2	5	7	1	3	8	4	-	
POWIAT MRAĞOWSKI .....	81	20	3	11	24	31	12	27	36	16	2	
Gminy miejskie: Urban gminas:												
Mragowo .....	21	2	2	2	5	6	6	12	8	1	-	

TABL. 2 (12). RADNI RAD GMIN<sup>a</sup> WEDŁUG PŁCI, WIEKU I POZIOMU WYKSZTAŁCENIA W 2014 R. (dok.)

Stan w dniu 31 XII

COUNCILLORS OF GMINA COUNCILS<sup>a</sup> BY SEX, AGE AND EDUCATIONAL LEVEL IN 2014 (cont.)  
As of 31 XII

WYSZCZEGÓLNIENIE SPECIFICATION	Ogółem Total	W tym kobiety Of which women	Z liczby ogółem – w wieku Of total number – at age					Z liczby ogółem – z wykształceniem Of total number – with education				
			18–29 lat	30–39	40–49	50–59	60 lat i więcej and more	wyższym tertiary	policeal- nym średnim post- -second- ary and second- ary	zasadni- czym zawo- dowym basic voca- tional	gimna- zjalnym i pod- sta- wowym lower second- ary and primary	
Gminy miejsko-wiejskie: Urban-rural gminas:												
Mikołajki .....	15	3	-	2	6	5	2	5	7	3	-	
Gminy wiejskie: Rural gminas:												
Mragowo .....	15	1	1	-	4	8	2	2	7	6	-	
Piecki .....	15	9	-	3	6	5	1	4	10	-	1	
Sorkwity .....	15	5	-	4	3	7	1	4	4	6	1	
POWIAT NIDZICKI .....	66	26	6	15	19	19	7	19	31	12	4	
Gminy miejsko-wiejskie: Urban-rural gminas:												
Nidzica .....	21	5	1	6	5	6	3	10	8	3	-	
Gminy wiejskie: Rural gminas:												
Janowiec Kościelny .....	15	7	1	2	8	2	2	3	7	5	-	
Janowo .....	15	8	2	2	3	7	1	1	10	1	3	
Kozłowo .....	15	6	2	5	3	4	1	5	6	3	1	
POWIAT OLSZTYŃSKI .....	179	77	8	34	54	51	32	76	66	31	6	
Gminy miejsko-wiejskie: Urban-rural gminas:												
Barczewo .....	15	6	-	5	3	3	4	9	3	3	-	
Biskupiec .....	15	3	-	2	6	4	3	3	6	6	-	
Dobre Miasto .....	15	4	-	2	3	5	5	8	6	1	-	
Jeziorany .....	14	3	2	3	5	3	1	5	6	2	1	
Olsztynek .....	15	5	1	1	4	6	3	7	7	1	-	
Gminy wiejskie: Rural gminas:												
Dywity .....	15	8	-	2	5	5	3	7	7	1	-	
Gietrzwałd .....	15	9	1	4	5	4	1	6	6	2	1	
Jonkowo .....	15	10	1	3	8	1	2	9	2	4	-	
Kolno .....	15	5	1	3	1	8	2	4	5	3	3	
Purda .....	15	7	1	1	3	6	4	5	7	2	1	
Stawiguda .....	15	5	-	4	4	5	2	10	3	2	-	
Świątki .....	15	12	1	4	7	1	2	3	8	4	-	
POWIAT SZCZYCIENSKI .....	125	39	6	29	45	27	18	48	56	15	6	
Gminy miejskie: Urban gminas:												
Szczytno .....	21	6	-	9	5	4	3	17	4	-	-	
Gminy miejsko-wiejskie: Urban-rural gminas:												
Pasym .....	15	5	1	5	7	1	1	4	9	2	-	
Gminy wiejskie: Rural gminas:												
Dźwierzuty .....	15	4	-	2	7	4	2	3	9	3	-	
Jedwabno .....	15	10	2	2	6	3	2	5	7	2	1	
Rozogi .....	15	4	1	4	6	3	1	3	9	2	1	
Szczytno .....	14	2	-	2	3	5	4	4	6	2	2	
Świątajno .....	15	5	1	3	4	4	3	4	8	3	-	
Wielbark .....	15	3	1	2	7	3	2	8	4	1	2	

<sup>a</sup> Bez radnych rad miast w miastach na prawach powiatu.<sup>a</sup> Excluding councillors of city councils in cities with powiat status.

TABL. 3 (13). RADNI RAD POWIATÓW I RAD MIAST W MIASTACH NA PRAWACH POWIATU WEDŁUG PŁCI, WIEKU I POZIOMU WYKSZTAŁCENIA W 2014 R.

Stan w dniu 31 XII

COUNCILLORS OF POWIAT COUNCILS AND CITY COUNCILS IN CITIES WITH POWIAT STATUS BY SEX, AGE AND EDUCATIONAL LEVEL IN 2014

As of 31 XII

WYSZCZEGÓLNIENIE SPECIFICATION	Ogółem Total	W tym kobiety Of which women	Z liczby ogółem – w wieku Of total number – at age					Z liczby ogółem – – z wykształceniem Of total number – with education		
			18–29 lat	30–39	40–49	50–59	60 lat i więcej and more	wyższym tertiary	połiceal- nym i średnim post- -second- ary and secondary	zasadni- czym zawodo- wym basic vocational
<b>OGÓŁEM</b> .....	<b>393</b>	<b>93</b>	<b>12</b>	<b>62</b>	<b>74</b>	<b>156</b>	<b>89</b>	<b>308</b>	<b>74</b>	<b>8</b>
<b>TOTAL</b>										
<b>Podregion elbląski</b> .....	<b>138</b>	<b>27</b>	<b>6</b>	<b>21</b>	<b>20</b>	<b>57</b>	<b>34</b>	<b>111</b>	<b>21</b>	<b>4</b>
<b>Subregion</b>										
Powiaty:										
<i>Powiats:</i>										
braniewski .....	17	3	1	4	3	7	2	12	4	-
działdowski .....	18	2	-	4	-	11	3	14	3	1
elbląski .....	17	4	-	1	3	6	7	11	4	2
iławski .....	21	17	1	2	2	12	4	16	4	1
nowomiejski .....	17	4	2	4	3	6	2	15	2	-
ostródzki .....	23	4	2	3	6	5	7	19	3	-
Miasto na prawach powiatu:										
<i>City with powiat status:</i>										
Elbląg .....	25	7	-	3	3	10	9	24	1	-
<b>Podregion etcki</b> .....	<b>100</b>	<b>25</b>	<b>5</b>	<b>15</b>	<b>24</b>	<b>35</b>	<b>21</b>	<b>76</b>	<b>21</b>	<b>2</b>
<b>Subregion</b>										
Powiaty:										
<i>Powiats:</i>										
etcki .....	21	5	2	4	2	11	2	15	6	-
giżycki .....	17	5	1	2	3	6	5	15	2	-
gołdapski .....	15	4	1	2	11	-	1	8	6	1
olecki .....	15	3	-	3	1	6	5	14	1	-
piski .....	17	3	1	1	4	8	3	15	2	-
węgorzewski .....	15	5	-	3	3	4	5	9	4	1
<b>Podregion olsztyński</b> .....	<b>155</b>	<b>41</b>	<b>1</b>	<b>26</b>	<b>30</b>	<b>64</b>	<b>34</b>	<b>121</b>	<b>32</b>	<b>2</b>
<b>Subregion</b>										
Powiaty:										
<i>Powiats:</i>										
bartoszycki .....	18	4	-	2	6	4	6	12	6	-
kętrzyński .....	19	6	1	4	3	9	2	16	3	-
lidzbarski .....	17	2	-	3	5	8	1	12	5	-
mragowski .....	17	3	-	5	4	5	3	10	7	-
nidzicki .....	15	2	-	3	-	8	4	10	4	1
olsztyński .....	25	9	-	-	6	14	5	22	3	-
szczygieński .....	19	5	-	4	5	7	3	16	2	1
Miasto na prawach powiatu:										
<i>City with powiat status:</i>										
Olsztyn .....	25	10	-	5	1	9	10	23	2	-

## DZIAŁ III

### BEZPIECZEŃSTWO PUBLICZNE

#### Uwagi ogólne

**1. Przestępstwo stwierdzone** jest to zdarzenie, co do którego w zakończonym postępowaniu przygotowawczym potwierdzono, że jest przestępstwem. Przestępstwo – zgodnie z Kodeksem karnym z 1997 r. obowiązującym od 1 IX 1998 r. (ustawa z dnia 6 VI 1997 r., Dz. U. Nr 88, poz. 553, z późniejszymi zmianami) – jest to zbrodnia lub występki ścigany z oskarżenia publicznego lub z oskarżenia prywatnego objęty oskarżeniem prokuratora, a nadto każdy występki skarbowy, których charakter jako przestępstwa został potwierdzony w wyniku postępowania przygotowawczego.

Informacje o przestępstwach stwierdzonych i wskaźnikach wykrywalności sprawców przestępstw opracowano na podstawie policyjnych systemów informacyjnych.

**2.** Dane o przestępstwach stwierdzonych opracowano według klasyfikacji Kodeksu karnego z 1997 r. i Kodeksu karnego skarbowego obowiązującego od 17 X 1999 r. (ustawa z dnia 10 IX 1999 r., jednolity tekst Dz. U. 2013, poz. 186, z późniejszymi zmianami) lub innych ustaw szczególnych.

**3. Wskaźnik wykrywalności sprawców przestępstw** jest to stosunek liczby przestępstw wykrytych w danym roku (łącznie z wykrytymi po podjęciu z umorzenia) do liczby przestępstw stwierdzonych w danym roku, powiększonej o liczbę przestępstw stwierdzonych w podjętych postępowaniach, a umorzonych w latach poprzednich z powodu niewykrycia sprawców.

**4.** Dane o przestępstwach stwierdzonych ze względu na niedostępność informacji według gmin, zestawiono według zasięgu działania komend rejonowych policji (rejonów).

## CHAPTER III

### PUBLIC SAFETY

#### General notes

**1. An ascertained crime** is an event, which after the completion of preparatory proceedings was confirmed as a crime. In connection with the Criminal Code of 1997, valid since 1 IX 1998 (the law dated 6 VI 1997, Journal of Laws No. 88, item 553, with later amendments) crime is a felony or misdemeanour prosecuted upon by public accusation or private accusation by a prosecutor, moreover every revenue related misdemeanour, the character of which was confirmed as a crime as a result of preparatory proceedings.

Information regarding ascertained crimes and rates of detectability of delinquents in ascertained crimes has been prepared on the basis of police information systems.

**2.** Data concerning ascertained crimes have been prepared in accordance with the classification of the Criminal Code of 1997, the Penal Fiscal Code valid since 17 X 1999 (the law dated 10 IX 1999, uniform text Journal of Laws 2013, item 186, with later amendments) or other specific laws.

**3. The rate of detectability of delinquents** is the relation of the number of detected crimes, in a given year (including those detected after resumption following discontinuance) to the total number of crimes ascertained in a given year, plus the number of crimes recorded in commenced proceedings and discontinued in previous years due to undetected delinquents.

**4.** Data regarding ascertained crimes because of lack of information by gminas are presented by activity of police headquarters.

**Uwaga do tablic 1, 2**

W 2014 r. dane nie obejmują czynów karalnych popełnionych przez nieletnich; zgodnie ze zmienioną metodologią stwierdzenie popełnienia czynów karalnych przez nieletnich dokonywane jest w postępowaniu sądowym po uprzednim przekazaniu przez Policję akt w sprawach nieletnich do sądu rodzinnego.

**Note to tables 1, 2**

In 2014 data do not include punishable acts committed by juveniles; in accordance with the amended methodology, the specification of the number of juveniles committing punishable acts take place during court proceedings after the Police provides records in juveniles cases to the family court.

**TABL. 1 (14). PRZESTĘPSTWA STWIERDZONE PRZEZ POLICJĘ W ZAKOŃCZONYCH POSTĘPOWANIACH PRZYGOTOWAWCZYCH W 2014 R.**  
**ASCERTAINED CRIMES BY THE POLICE IN COMPLETED PREPARATORY PROCEEDINGS IN 2014**

WYSZCZEGÓLNIENIE SPECIFICATION	Ogółem Grand total	W tym przestępstwa Of which crimes			Z liczby ogółem przestępstwa Of grand total crimes		
		o charakterze kryminalnym criminal	o charakterze gospodarczym economic	drogowe traffic	przeciwko życiu i zdrowiu against life and health	przeciwko mieniu against property	
						razem total	w tym kradzież samochodu of which automobile theft
<b>WOJEWÓDZTWO ..... VOIVODSHIP</b>	<b>31266</b>	<b>21732</b>	<b>4732</b>	<b>3688</b>	<b>957</b>	<b>17298</b>	<b>384</b>
<b>Podregion elbląski ..... Subregion</b>	<b>11823</b>	<b>8280</b>	<b>1876</b>	<b>1255</b>	<b>338</b>	<b>6625</b>	<b>77</b>
Powiaty: Powiaty:							
braniewski .....	883	576	129	121	48	346	1
działdowski .....	1145	741	184	179	23	589	8
elbląski <sup>a</sup> .....	5007	3612	876	390	105	3283	19
iławski .....	1990	1341	382	199	45	1062	18
nowomiejski .....	659	432	94	96	17	283	2
ostródzki .....	2139	1578	211	270	100	1062	29
<b>Podregion ełcki ..... Subregion</b>	<b>5488</b>	<b>3730</b>	<b>625</b>	<b>846</b>	<b>178</b>	<b>2758</b>	<b>43</b>
Powiaty: Powiaty:							
ełcki .....	1853	1274	195	275	55	915	15
giżycki .....	1094	822	125	117	38	630	11
gołdapski .....	409	274	26	77	26	129	1
olecki .....	580	324	71	155	13	248	5
piski .....	1068	712	146	154	34	564	10
węgorzewski .....	484	324	62	68	12	272	1
<b>Podregion olsztyński ..... Subregion</b>	<b>13955</b>	<b>9722</b>	<b>2231</b>	<b>1587</b>	<b>441</b>	<b>7915</b>	<b>264</b>
Powiaty: Powiaty:							
bartoszycki .....	1089	809	81	160	35	486	2
kętrzyński .....	911	630	123	120	28	539	13
lidzbarski .....	778	595	46	106	47	374	8
mragowski .....	1631	1033	406	134	16	851	132
nidzicki .....	839	453	255	102	21	471	-
olsztyński <sup>b</sup> .....	7229	5174	1196	691	220	4470	94
szczygieński .....	1478	1028	124	274	74	724	15

a, b Łącznie z miastem na prawach powiatu: a - Elbląg, b - Olsztyn.  
 Ź r ó d ł o: dane Komendy Wojewódzkiej Policji w Olsztynie.

a, b Including a city with powiat status: a - Elbląg, b - Olsztyn.

S o u r c e: data of the Voivodship Police Headquarters in Olsztyn.

TABL. 2 (15). WSKAŹNIKI WYKRYWALNOŚCI SPRAWCÓW PRZESTĘPSTW STWIERDZONYCH PRZEZ POLICJĘ W 2014 R.

RATES OF DETECTABILITY OF DELINQUENTS IN ASCERTAINED CRIMES BY THE POLICE IN 2014

WYSZCZEGÓLNIENIE SPECIFICATION	Ogółem Total	W tym przestępstw Of which crimes		
		o charakterze kryminalnym criminal	o charakterze gospodarczym economic	drogowych traffic
		w %		in %
<b>WOJEWÓDZTWO .....</b> <b>VOIVODSHIP</b>	<b>68,6</b>	<b>59,5</b>	<b>82,7</b>	<b>98,8</b>
<b>Podregion elbląski.....</b> <b>Subregion</b>	<b>72,8</b>	<b>65,3</b>	<b>85,3</b>	<b>98,6</b>
Powiaty: Powiats:				
braniewski .....	77,4	72,5	75,2	98,3
działdowski .....	75,6	66,0	89,1	99,4
elbląski <sup>a</sup> .....	73,1	66,6	86,2	98,7
iławski .....	71,9	61,8	91,1	98,5
nowomiejski .....	77,1	71,2	75,5	97,9
ostródzki .....	68,1	60,7	78,2	98,1
<b>Podregion etcki.....</b> <b>Subregion</b>	<b>70,7</b>	<b>61,0</b>	<b>81,2</b>	<b>98,9</b>
Powiaty: Powiats:				
etcki .....	74,5	65,9	84,3	100,0
giżycki .....	56,5	46,7	79,4	95,7
goldapski .....	87,1	82,5	80,8	100,0
olecki .....	76,5	63,4	77,5	99,4
piski .....	71,3	61,5	84,4	98,1
węgorzewski .....	66,7	56,7	72,6	100,0
<b>Podregion olsztyński .....</b> <b>Subregion</b>	<b>64,3</b>	<b>53,7</b>	<b>80,9</b>	<b>98,9</b>
Powiaty: Powiats:				
bartoszycki .....	69,1	62,7	63,0	98,8
kętrzyński .....	65,3	53,9	81,5	100,0
lidzbarski .....	68,9	62,6	67,4	99,1
mragowski .....	77,3	68,5	91,4	97,8
nidzicki .....	85,9	77,4	95,8	99,0
olsztyński <sup>a</sup> .....	58,4	47,7	76,7	98,7
szczycieński .....	59,6	46,6	72,6	99,6

a-b Łącznie z miastem na prawach powiatu: a - Elbląg, b - Olsztyn.

Ź r ó d ł o: dane Komendy Wojewódzkiej Policji w Olsztynie.

a-b Including a city with powiat status: a - Elbląg, b - Olsztyn.

S o u r c e: data of the Voivodship Police Headquarters in Olsztyn.



## WOJEWÓDZTWO WARMIŃSKO-MAZURSKIE W 2014 R.

Stan w dniu 31 XII

WARMIŃSKO-MAZURSKIE VOIVODSHIP IN 2014

As of 31 XII

### PODZIAŁ ADMINISTRACYJNY ADMINISTRATIVE DIVISION



 **Olsztyn**

miasta na prawach powiatu  
cities with powiat status

— granica województwa  
voivodship border

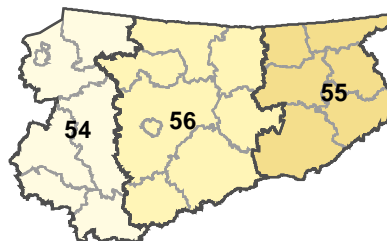
— granice powiatów  
powiats borders

— granice gmin  
gminas borders

### PODZIAŁ WEDŁUG NOMENKLATURY JEDNOSTEK TERYTORIALNYCH DO CELÓW STATYSTYCZNYCH (NTS) DIVISION BY NOMENCLATURE OF TERRITORIAL UNITS FOR STATISTICAL PURPOSES (NTS)

#### Podregiony (NTS 3): Subregions (NTS 3):

<b>54</b> elbląski	(6, 1, 44)
<b>55</b> ełcki	(6, -, 25)
<b>56</b> olsztyński	(7, 1, 47)



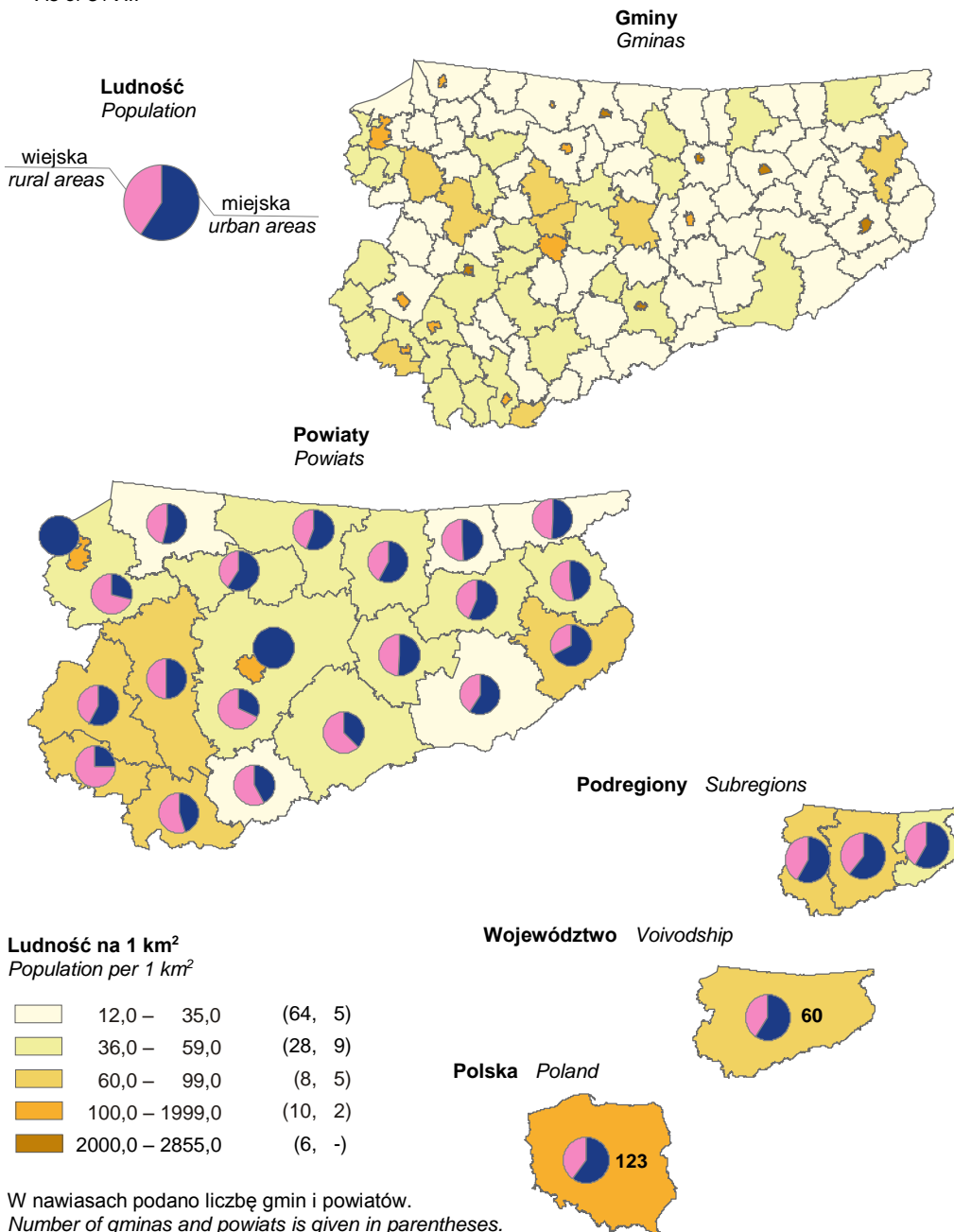
W nawiasach podano odpowiednio liczbę: powiatów, miast na prawach powiatu, gmin.  
In brackets in given respectively number of: powiats, cities with powiat status, gminas.

## LUDNOŚĆ W 2014 R.

Stan w dniu 31 XII

POPULATION IN 2014

As of 31 XII



## DZIAŁ IV LUDNOŚĆ

### Uwagi ogólne

Dane o powierzchni jednostek podziału terytorialnego oraz jednostek nomenklatury NTS: regionów (NTS 1) i podregionów (NTS 3) podane zostały według stanu w dniu 01.01.2014 r. na podstawie wykazów uzyskanych z Państwowego Rejestru Granic i Powierzchni Jednostek Podziału Terytorialnego Państwa (PRG); rejestr prowadzony jest w Głównym Urzędzie Geodezji i Kartografii.

1. Dane opracowano na podstawie:

1) bilansów stanu i struktury ludności **faktycznie zamieszkałej** na terenie gminy. Bilanse ludności sporządzane są dla okresów międzyspisowych w oparciu o wyniki ostatniego spisu powszechnego, przy uwzględnieniu:

- a) zmian w danym okresie spowodowanych ruchem naturalnym (urodzenia, zgony) i migracjami ludności (zameldowania i wymeldowania na pobyt stały z innych gmin i z zagranicy), a także przesunięciami adresowymi ludności z tytułu zmian administracyjnych,
  - b) różnicy między liczbą osób zameldowanych na pobyt czasowy ponad 3 miesiące (do 2005 r. – ponad 2 miesiące) na terenie gminy a liczbą osób czasowo nieobecnych (zameldowania i wymeldowania na pobyt czasowy z/do innych gmin);
- 2) rejestrów Ministerstwa Spraw Wewnętrznych – o migracjach wewnętrznych i zagranicznych na pobyt stały (od 2006 r. źródłem tych danych jest rejestr PESEL – Powszechny Elektroniczny System Ewidencji Ludności);
- 3) sprawozdawczości urzędów stanu cywilnego – o zarejestrowanych małżeństwach, urodzeniach i zgonach;
- 4) sprawozdawczości sądów okręgowych – o prawomocnie orzeczonych rozwodach.

2. Dane o ludności, a także współczynniki demograficzne oraz przeliczenia na 1 mieszkańca (1000 ludności itp.) opracowano – jeśli nie zaznaczono inaczej – przyjmując jako bazę wyjściową: – dla lat 2000–2009 – w oparciu o wyniki Narodo-

## CHAPTER IV POPULATION

### General notes

*The data on the area of the units of territorial division and NTS units regions (NTS 1) and subregions (NTS 3) are based on the State Register of Borders and Area of Units of Administrative Division of the Country as of 1 st January 2014. The register is kept by Head Office of Geodesy and Cartography.*

*1. Data were compiled on the basis of:*

*1) the balances of the size and structure of the population (actually living in a gmina). Population balances are compiled for periods between censuses on the basis of the last census, taking into account:*

*a) changes in a given period connected with vital statistics (births, deaths) and migration of the population (registering and cancelling registration for permanent residence from other gminas and from abroad) as well as address changes of the population due to changes in the administrative division,*

*b) difference between the number of people registered for temporary stay above 3 months (until 2005 – above 2 months) in a gmina and the number of people temporarily absent (registering and cancelling registration for temporary stay from/to other gminas);*

*2) the registers of the Ministry of Interior – on internal and international migration of population for permanent residence (since 2006 the source of this data is PESEL register – Common Electronic System of Population Register);*

*3) documentation of Civil Status Offices regarding registered marriages, births and deaths;*

*4) documentation of regional courts – regarding legally valid decisions in actions for divorce.*

*2. Data about population as well as demographic rates and indicators per capita (per 1000 of population etc.) were compiled – unless otherwise stated – on the basis:*

*– for 2000–2009 – the basis of results of the Popu-*

wego Spisu Powszechnego Ludności i Mieszkań 2002 (dla roku 2000 zastosowano podział administracyjny kraju obowiązujący według stanu w dniu 31 XII 2002 r.; dla pozostałych lat – każdorazowy podział administracyjny),

– od 2010–2014 r. – w oparciu o wyniki Narodowego Spisu Powszechnego Ludności i Mieszkań 2011, z tym, że dla roku 2010 zastosowano podział administracyjny z dnia 31 XII 2011 r.

**3. Przez ludność w wieku produkcyjnym** rozumie się ludność w wieku zdolności do pracy. Dla mężczyzn przyjęto wiek 18–64 lata, dla kobiet – 18–59 lat. Wśród ludności w wieku produkcyjnym wyróżnia się ludność w wieku **mobilnym**, tj. w wieku 18–44 lata i **niemobilnym**, tj. mężczyźni – 45–64 lata, kobiety – 45–59 lat.

Przez ludność w wieku **nieprodukcyjnym** rozumie się ludność **w wieku przedprodukcyjnym**, tj. do 17 lat oraz **w wieku poprodukcyjnym**, tj. mężczyźni – 65 lat i więcej, kobiety – 60 lat i więcej.

**4. Dane o ruchu naturalnym ludności** w podziale terytorialnym opracowano:

- małżeństwa – według miejsca zameldowania męża przed ślubem, a jeśli mąż mieszkał na stałe za granicą – według miejsca zameldowania żony w Polsce przed zawarciem związku małżeńskiego;
- rozwoły – według miejsca zamieszkania osoby wnoszącej powództwo;
- urodzenia – według miejsca zameldowania na pobyt stały matki noworodka;
- zgony – według miejsca zameldowania na pobyt stały osoby zmarłej.

**Przyrost naturalny ludności** stanowi różnicę między liczbą urodzeń żywych i zgonów w danym okresie.

**5. Przez niemowlęta** rozumie się dzieci w wieku poniżej 1 roku.

Dane o urodzeniach i zgonach (w tym zgonach niemowląt) prezentowane są zgodnie z kryteriami definicji urodzenia i zgonu noworodka rekomendowanej przez Światową Organizację Zdrowia.

**6. Przeciętne dalsze trwanie życia** wyraża średnią liczbę lat, jaką ma jeszcze do przeżycia osoba w wieku  $x$  lat, przy założeniu stałego poziomu umieralności z okresu, dla którego opracowano tablice trwania życia.

**7. Dane o migracjach** ludności opracowano na podstawie informacji o zameldowaniach na pobyt stały. Informacje te nie uwzględniają zmian adresu w obrębie tej samej gminy (miasta),

*litation and Housing Census 2002 (for 2000 year there was applied the administrative division of the country obligatory as of 31 XII 2002; for remaining years – on administrative division in force at a given moment),*

*– for 2010–2014 – the basis of results of the Population and Housing Census 2011, for 2010 by the administrative division valid as of 31 XII 2011).*

**3. The working age population** refers to males aged 18-64, and females aged 18-59. In this category the age groups of **mobility** (i.e. 18-44) and **non-mobility** (i.e. 45-64 for males and 45-59 for females) are distinguished.

**The nonworking age population** is defined as the **preworking age population**, i.e., up to the age of 17 and the **post-working age population**, i.e., 65 and more for males and 60 and more for females.

**4. Data regarding the vital statistics** according to territorial division were compiled as follows:

- marriages – by the husband's place of permanent residence before contracting of a marriage or by the wife's place of residence in Poland if her husband stayed permanently abroad before contracting of a marriage;
- divorces – according to the plaintiff's place of residence;
- births – according to the mother's place of permanent residence;
- deaths – according to the place of permanent residence of the deceased.

**Natural increase of the population** accounts for the difference between the number of live births and deaths in a given period.

**5. Infant** is a child under the age of 1.

Data by births and deaths (including infant deaths) are presented according to criteria of the definition of infant births and deaths recommended by the World Health Organization (WHO).

**6. Life expectancy** is expressed by the average number of years that a person at the exact age  $x$  still has to live on, assuming a fixed mortality level from the period for which life expectancy tables were compiled.

**7. Data regarding migration** of the population were compiled on the basis of information regarding the registration for permanent residence. This information does not include changes of address within the same gmina (town), with the exception of

z wyjątkiem gmin miejsko-wiejskich, dla których został zachowany podział na tereny miejskie i wiejskie.

Napływ ludności obejmuje zameldowania na pobyt stały, odpływ – wymeldowania ze stałego miejsca zamieszkania.

**8.** Współczynniki dotyczące ruchu naturalnego i migracji ludności w podziale terytorialnym obliczono jako iloraz liczby faktów określonego rodzaju i liczby ludności według stanu w dniu 30 VI.

*urban-rural gminas for which the division into urban and rural areas has been kept.*

*The inflow of the population includes registration of arrival for permanent residence, outflow – registration of departure from permanent residence.*

**8.** *Rates concerning vital statistics and migration of the population according to territorial division were calculated as the ratio of the number of defined events to the number of population as of 30 VI.*

TABL. 1 (16). POWIERZCHNIA I LUDNOŚĆ W 2014 R.

Stan w dniu 31 XII

AREA AND POPULATION IN 2014

As of 31 XII

Lp. No.	WYSZCZEGÓLNIENIE SPECIFICATION	Powierzchnia w km <sup>2</sup> Area in km <sup>2</sup>	Ludność w wieku				
			ogółem grand total	mężczyźni males	kobiety females	przedprodukcyjnym pre-working	
						razem total	w tym kobiety of which females
1	<b>WOJEWÓDZTWO .....</b> <b>VOIVODSHIP</b>	<b>24173</b>	<b>1443967</b>	<b>706988</b>	<b>736979</b>	<b>270848</b>	<b>131658</b>
2	miasta .....	23576	854265	407819	446446	148547	72168
	<i>urban areas</i>						
3	wieś .....	597	589702	299169	290533	122301	59490
	<i>rural areas</i>						
4	<b>PODREGION ELBLĄSKI .</b> <b>SUBREGION</b>	<b>7497</b>	<b>533082</b>	<b>261969</b>	<b>271113</b>	<b>102505</b>	<b>49816</b>
5	POWIAT BRANIEWSKI .....	1202	42469	21235	21234	7732	3749
	Gminy miejskie: <i>Urban gminas:</i>						
6	Braniewo .....	12	17281	8441	8840	3115	1490
	Gminy miejsko-wiejskie: <i>Urban-rural gminas:</i>						
7	Frombork .....	124	3719	1836	1883	611	273
8	w tym miasto .....	8	2437	1188	1249	368	165
	<i>of which city</i>						
9	Pieniężno .....	243	6543	3374	3169	1076	529
10	w tym miasto .....	4	2909	1381	1528	438	220
	<i>of which city</i>						
	Gminy wiejskie: <i>Rural gminas:</i>						
11	Braniewo .....	307	6216	3211	3005	1273	616
12	Lelkowo .....	198	3035	1490	1545	519	279
13	Płoskinia .....	170	2581	1294	1287	549	271
14	Wilczęta .....	148	3094	1589	1505	589	291
15	POWIAT DZIAŁDOWSKI ...	954	66286	32567	33719	13469	6600
	Gminy miejskie: <i>Urban gminas:</i>						
16	Działdowo .....	11	21489	10312	11177	3919	1923
	Gminy miejsko-wiejskie: <i>Urban-rural gminas:</i>						
17	Lidzbark .....	255	14549	7177	7372	2872	1426
18	w tym miasto .....	6	8092	3893	4199	1494	761
	<i>of which city</i>						
	Gminy wiejskie: <i>Rural gminas:</i>						
19	Działdowo .....	273	9823	4990	4833	2285	1095
20	łłowo-Osada .....	104	7330	3536	3794	1575	769
21	Płościna .....	163	5812	2905	2907	1231	618
22	Rybno .....	148	7283	3647	3636	1587	769
23	POWIAT ELBLĄSKI .....	1416	58174	29080	29094	11715	5635
	Gminy miejsko-wiejskie: <i>Urban-rural gminas:</i>						
24	Młynary .....	158	4528	2263	2265	923	450
25	w tym miasto .....	3	1817	889	928	368	168
	<i>of which city</i>						
26	Pasłęk .....	264	19653	9632	10021	3802	1811
27	w tym miasto .....	11	12406	5960	6446	2224	1050
	<i>of which city</i>						
28	Tolkicko .....	208	6836	3403	3433	1311	656
29	w tym miasto .....	2	2794	1348	1446	491	250
	<i>of which city</i>						

Population aged								Lp. No.
produkcyjnym working			poprodukcyjnym post-working		na 1 km <sup>2</sup> per 1 km <sup>2</sup>	na 100 mężczyzn przypada kobiet females per 100 males	w wieku nieprodukcyj- nym na 100 osób w wieku produkcyjnym in non-working age per 100 persons at working age	
razem total	w tym kobiety of which females	z razem w wieku mobilnym of total at mobility age	razem total	w tym kobiety of which females				
<b>927429</b>	<b>433910</b>	<b>580916</b>	<b>245690</b>	<b>171411</b>	<b>60</b>	<b>104,2</b>	<b>55,7</b>	<b>1</b>
545827	261660	338447	159891	112618	1428	109,5	56,5	2
381602	172250	242469	85799	58793	25	97,1	54,5	3
<b>340165</b>	<b>158193</b>	<b>212584</b>	<b>90412</b>	<b>63104</b>	<b>71</b>	<b>103,5</b>	<b>56,7</b>	<b>4</b>
27824	12638	17265	6913	4847	35	100,0	52,6	5
11266	5266	7047	2900	2084	1393	104,7	53,4	6
2462	1160	1550	646	450	30	102,6	51,1	7
1623	764	985	446	320	321	105,1	50,2	8
4344	1879	2509	1123	761	27	93,9	50,6	9
1977	948	1141	494	360	764	110,6	47,1	10
4129	1826	2585	814	563	20	93,6	50,5	11
2000	900	1252	516	366	15	103,7	51,8	12
1627	740	1059	405	276	15	99,5	58,6	13
1996	867	1263	509	347	21	94,7	55,0	14
42079	19684	26444	10738	7435	69	103,5	57,5	15
13919	6667	8613	3651	2587	1873	108,4	54,4	16
9186	4238	5722	2491	1708	57	102,7	58,4	17
5126	2432	3095	1472	1006	1425	107,9	57,9	18
6188	2810	3965	1350	928	36	96,9	58,7	19
4562	2208	2923	1193	817	71	107,3	60,7	20
3588	1613	2232	993	676	36	100,1	62,0	21
4636	2148	2989	1060	719	49	99,7	57,1	22
37566	17235	23476	8893	6224	41	100,0	54,9	23
2880	1312	1795	725	503	29	100,1	57,2	24
1161	553	728	288	207	658	104,4	56,5	25
12601	5919	7838	3250	2291	74	104,0	56,0	26
7924	3822	4818	2258	1574	1167	108,2	56,6	27
4379	1984	2692	1146	793	33	100,9	56,1	28
1784	834	1056	519	362	1220	107,3	56,6	29

TABL. 1 (16). POWIERZCHNIA I LUDNOŚĆ W 2014 R. (cd.)

Stan w dniu 31 XII

AREA AND POPULATION IN 2014 (cont.)

As of 31 XII

Lp. No.	WYSZCZEGÓLNIENIE SPECIFICATION	Powierzchnia w km <sup>2</sup> Area in km <sup>2</sup>	Ludność w wieku				
			ogółem grand total	mężczyźni males	kobiety females	przedprodukcyjnym pre-working	
						razem total	w tym kobiety of which females
	Gminy wiejskie: Rural gminas:						
1	Elbląg .....	192	7266	3742	3524	1521	724
2	Godkowo .....	167	3225	1606	1619	637	325
3	Gronowo Elbląskie .....	89	5180	2596	2584	1072	514
4	Markusy .....	110	4197	2129	2068	971	474
5	Milejewo .....	96	3330	1683	1647	681	315
6	Rychliki .....	132	3959	2026	1933	797	366
7	POWIAT IŁAWSKI .....	1385	93052	46050	47002	18982	9203
	Gminy miejskie: Urban gminas:						
8	Łlawa .....	22	33344	15987	17357	5951	2937
9	Lubawa .....	17	10098	4873	5225	2169	1061
	Gminy miejsko-wiejskie: Urban-rural gminas:						
10	Kisielice .....	173	6079	3122	2957	1262	605
11	w tym miasto .....	3	2131	1080	1051	369	171
	of which city						
12	Susz .....	259	13038	6605	6433	2813	1372
13	w tym miasto .....	7	5694	2828	2866	1062	513
	of which city						
14	Zalowo .....	254	6977	3494	3483	1351	645
15	w tym miasto .....	8	2185	1079	1106	348	164
	of which city						
	Gminy wiejskie: Rural gminas:						
16	Łlawa .....	424	12884	6546	6338	2974	1426
17	Lubawa .....	236	10632	5423	5209	2462	1157
18	POWIAT NOWOMIEJSKI ..	694	44291	21946	22345	9528	4643
	Gminy miejskie: Urban gminas:						
19	Nowe Miasto Lubawskie	11	11180	5316	5864	2149	1054
	Gminy wiejskie: Rural gminas:						
20	Biskupiec .....	242	9523	4834	4689	2021	977
21	Grodziczno .....	154	6386	3211	3175	1488	729
22	Kurzętnik .....	149	9094	4539	4555	2062	1007
23	Nowe Miasto Lubawskie	138	8108	4046	4062	1808	876
24	POWIAT OSTRÓDZKI .....	1766	106442	52512	53930	20585	10057
	Gminy miejskie: Urban gminas:						
25	Ostróda .....	14	33790	15960	17830	6011	2996
	Gminy miejsko-wiejskie: Urban-rural gminas:						
26	Milakowo .....	158	5639	2828	2811	1092	529
27	w tym miasto .....	9	2632	1279	1353	456	216
	of which city						
28	Milomłyn .....	161	5073	2547	2526	984	453
29	w tym miasto .....	12	2444	1207	1237	481	215
	of which city						
30	Morağ .....	311	24868	12334	12534	4818	2291
31	w tym miasto .....	6	14269	6885	7384	2521	1208
	of which city						



Population aged								Lp. No.
produkcyjnym working			poprodukcyjnym post-working		na 1 km <sup>2</sup> per 1 km <sup>2</sup>	na 100 mężczyzn przypada kobiet females per 100 males	w wieku nieprodukcyj- nym na 100 osób w wieku produkcyjnym in non-working age per 100 persons at working age	
razem total	w tym kobiety of which females	z razem w wieku mobilnym of total at mobility age	razem total	w tym kobiety of which females				
4822	2169	3003	923	631	38	94,2	50,7	1
2008	899	1256	580	395	19	100,8	60,6	2
3437	1592	2171	671	478	58	99,5	50,7	3
2685	1208	1740	541	386	38	97,1	56,3	4
2243	1049	1426	406	283	35	97,9	48,5	5
2511	1103	1555	651	464	30	95,4	57,7	6
59206	27517	37431	14864	10282	67	102,1	57,2	7
20983	9972	12739	6410	4448	1524	108,6	58,9	8
6310	3008	4075	1619	1156	600	107,2	60,0	9
3924	1735	2457	893	617	35	94,7	54,9	10
1429	641	829	333	239	632	97,3	49,1	11
8429	3830	5413	1796	1231	50	97,4	54,7	12
3740	1744	2354	892	609	854	101,3	52,2	13
4499	2049	2806	1127	789	27	99,7	55,1	14
1474	679	890	363	263	266	102,5	48,2	15
8391	3887	5508	1519	1025	30	96,8	53,5	16
6670	3036	4433	1500	1016	45	96,1	59,4	17
27636	12806	17716	7127	4896	64	101,8	60,3	18
6991	3377	4354	2040	1433	983	110,3	59,9	19
6024	2706	3859	1478	1006	40	97,0	58,1	20
3873	1739	2469	1025	707	41	98,9	64,9	21
5609	2582	3666	1423	966	61	100,4	62,1	22
5139	2402	3368	1161	784	59	100,4	57,8	23
67978	31469	42465	17879	12404	60	102,7	56,6	24
21171	10230	12938	6608	4604	2388	111,7	59,6	25
3661	1661	2302	886	621	36	99,4	54,0	26
1681	797	1025	495	340	300	105,8	56,6	27
3266	1485	2012	823	588	32	99,2	55,3	28
1575	739	964	388	283	197	102,5	55,2	29
15892	7310	10059	4158	2933	80	101,6	56,5	30
9091	4271	5701	2657	1905	2335	107,2	57,0	31

TABL. 1 (16). POWIERZCHNIA I LUDNOŚĆ W 2014 R. (cd.)

Stan w dniu 31 XII

AREA AND POPULATION IN 2014 (cont.)

As of 31 XII

Lp. No.	WYSZCZEGÓLNIENIE SPECIFICATION	Powierzchnia w km <sup>2</sup> Area in km <sup>2</sup>	Ludność w wieku				
			ogółem grand total	mężczyźni males	kobiety females	przedprodukcyjnym pre-working	
						razem total	w tym kobiety of which females
	Gminy wiejskie: <i>Rural gminas:</i>						
1	Dąbrówno .....	166	4443	2320	2123	903	445
2	Grunwald .....	180	5771	2942	2829	1293	619
3	Łukta .....	186	4550	2298	2252	959	473
4	Maldyty .....	189	6409	3217	3192	1218	606
5	Ostróda .....	401	15899	8066	7833	3307	1645
	Miasto na prawach powiatu: <i>City with powiat status:</i>						
6	Elbląg .....	80	122368	58579	63789	20494	9929
7	<b>PODREGION EŁCKI</b> .....	<b>6347</b>	<b>290978</b>	<b>144087</b>	<b>146891</b>	<b>55886</b>	<b>27290</b>
	<b>SUBREGION</b>						
8	POWIAT EŁCKI .....	1113	89883	44199	45684	17982	8792
	Gminy miejskie: <i>Urban gminas:</i>						
9	Elk .....	21	60103	28977	31126	11726	5717
	Gminy wiejskie: <i>Rural gminas:</i>						
10	Elk .....	380	11270	5760	5510	2338	1175
11	Kalinowo .....	284	7030	3646	3384	1498	720
12	Prostki .....	231	7505	3807	3698	1611	795
13	Stare Juchy .....	197	3975	2009	1966	809	385
14	POWIAT GIŻYCKI .....	1120	57562	28189	29373	10382	5117
	Gminy miejskie: <i>Urban gminas:</i>						
15	Giżycko .....	14	29932	14176	15756	5144	2573
	Gminy miejsko-wiejskie: <i>Urban-rural gminas:</i>						
16	Ryn .....	205	5853	2945	2908	1057	514
17	w tym miasto .....	4	2910	1440	1470	498	229
	<i>of which city</i>						
	Gminy wiejskie: <i>Rural gminas:</i>						
18	Giżycko .....	296	8276	4199	4077	1570	767
19	Krukłanki .....	202	3154	1605	1549	625	303
20	Miłki .....	170	3844	1967	1877	757	380
21	Wydminy .....	233	6503	3297	3206	1229	580
22	POWIAT GOŁDAPSKI .....	772	27353	13617	13736	5414	2664
	Gminy miejsko-wiejskie: <i>Urban-rural gminas:</i>						
23	Goldap .....	362	20370	10110	10260	4184	2054
24	w tym miasto .....	17	13748	6753	6995	2654	1305
	<i>of which city</i>						
	Gminy wiejskie: <i>Rural gminas:</i>						
25	Banie Mazurskie .....	205	3921	1972	1949	661	314
26	Dubeninki .....	205	3062	1535	1527	569	296
27	POWIAT OLECKI .....	874	34805	17360	17445	6870	3377
	Gminy miejsko-wiejskie: <i>Urban-rural gminas:</i>						
28	Olecko .....	267	22091	10800	11291	4353	2148
29	w tym miasto .....	12	16458	7913	8545	3083	1535
	<i>of which city</i>						

Population aged								Lp. No.
produkcyjnym working			poprodukcyjnym post-working		na 1 km <sup>2</sup> per 1 km <sup>2</sup>	na 100 mężczyzn przypada kobiet females per 100 males	w wieku nieprodukcyj- nym na 100 osób w wieku produkcyjnym in non-working age per 100 persons at working age	
razem total	w tym kobiety of which females	z razem w wieku mobilnym of total at mobility age	razem total	w tym kobiety of which females				
2812	1216	1733	728	462	27	91,5	58,0	1
3684	1657	2374	794	553	32	96,2	56,7	2
2963	1343	1868	628	436	24	98,0	53,6	3
4182	1883	2583	1009	703	34	99,2	53,3	4
10347	4684	6596	2245	1504	40	97,1	53,7	5
77876	36844	47787	23998	17016	1533	108,9	57,1	6
<b>186776</b>	<b>86106</b>	<b>117643</b>	<b>48316</b>	<b>33495</b>	<b>46</b>	<b>101,9</b>	<b>55,8</b>	<b>7</b>
58063	27237	37283	13838	9655	81	103,4	54,8	8
38857	18702	24986	9520	6707	2855	107,4	54,7	9
7342	3262	4594	1590	1073	30	95,7	53,5	10
4528	1985	2919	1004	679	25	92,8	55,3	11
4820	2157	3131	1074	746	32	97,1	55,7	12
2516	1131	1653	650	450	20	97,9	58,0	13
36862	17057	22525	10318	7199	51	104,2	56,2	14
18752	8970	11402	6036	4213	2182	111,1	59,6	15
3828	1713	2307	968	681	29	98,7	52,9	16
1920	894	1118	492	347	703	102,1	51,6	17
5579	2527	3306	1127	783	28	97,1	48,3	18
2070	934	1304	459	312	16	96,5	52,4	19
2488	1088	1575	599	409	23	95,4	54,5	20
4145	1825	2631	1129	801	28	97,2	56,9	21
17542	8036	11166	4397	3036	35	100,9	55,9	22
13150	6085	8482	3036	2121	56	101,5	54,9	23
8873	4142	5581	2221	1548	799	103,6	54,9	24
2495	1126	1498	765	509	19	98,8	57,2	25
1897	825	1186	596	406	15	99,5	61,4	26
22153	10079	14028	5782	3989	40	100,5	57,1	27
13914	6492	8787	3824	2651	83	104,5	58,8	28
10381	4919	6485	2994	2091	1426	108,0	58,5	29

TABL. 1 (16). POWIERZCHNIA I LUDNOŚĆ W 2014 R. (cd.)

Stan w dniu 31 XII

AREA AND POPULATION IN 2014 (cont.)

As of 31 XII

Lp. No.	WYSZCZEGÓLNIENIE SPECIFICATION	Powierzchnia w km <sup>2</sup> Area in km <sup>2</sup>	Ludność w wieku				
			ogółem grand total	mężczyźni males	kobiety females	przedprodukcyjnym pre-working	
						razem total	w tym kobiety of which females
	Gminy wiejskie: <i>Rural gminas:</i>						
1	Kowale Oleckie .....	251	5266	2715	2551	1045	502
2	Świątajno .....	215	4034	2103	1931	768	382
3	Wieliczki .....	141	3414	1742	1672	704	345
4	POWIAT PISKI .....	1775	57771	28889	28882	11153	5376
	Gminy miejsko-wiejskie: <i>Urban-rural gminas:</i>						
5	Biała Piska .....	420	12093	6135	5958	2509	1217
6	w tym miasto .....	3	4124	2050	2074	751	352
	<i>of which city</i>						
7	Orzysz .....	363	9360	4741	4619	1741	852
8	w tym miasto .....	8	5799	2868	2931	1068	511
	<i>of which city</i>						
9	Pisz .....	634	27968	13891	14077	5551	2672
10	w tym miasto .....	10	19562	9598	9964	3657	1763
	<i>of which city</i>						
11	Ruciane-Nida .....	358	8350	4122	4228	1352	635
12	w tym miasto .....	17	4674	2280	2394	697	317
	<i>of which city</i>						
13	POWIAT WĘGORZEWSKI	693	23604	11833	11771	4085	1964
	Gminy miejsko-wiejskie: <i>Urban-rural gminas:</i>						
14	Węgorzewo .....	341	17325	8652	8673	2954	1411
15	w tym miasto .....	11	11661	5776	5885	1921	896
	<i>of which city</i>						
	Gminy wiejskie: <i>Rural gminas:</i>						
16	Budry .....	175	2951	1505	1446	550	272
17	Pozezdrze .....	177	3328	1676	1652	581	281
18	<b>PODREGION OLSZTYŃSKI SUBREGION</b>	<b>10329</b>	<b>619907</b>	<b>300932</b>	<b>318975</b>	<b>112457</b>	<b>54552</b>
19	POWIAT BARTOSZYCKI ..	1307	59830	29236	30594	10786	5296
	Gminy miejskie: <i>Urban gminas:</i>						
20	Bartoszyce .....	11	24432	11575	12857	4182	2084
21	Górowo Iławeckie .....	3	4198	2063	2135	700	343
	Gminy miejsko-wiejskie: <i>Urban-rural gminas:</i>						
22	Biszynek .....	203	6620	3226	3394	1181	607
23	w tym miasto .....	2	2477	1149	1328	397	208
	<i>of which city</i>						
24	Sępólno .....	246	6542	3284	3258	1158	544
25	w tym miasto .....	5	2013	982	1031	325	151
	<i>of which city</i>						
	Gminy wiejskie: <i>Rural gminas:</i>						
26	Bartoszyce .....	428	11002	5571	5431	2167	1050
27	Górowo Iławeckie .....	416	7036	3517	3519	1398	668
28	POWIAT KĘTRZYŃSKI .....	1213	65040	32001	33039	11326	5407
	Gminy miejskie: <i>Urban gminas:</i>						
29	Kętrzyn .....	10	27924	13346	14578	4455	2137

Population aged								Lp. No.
produkcyjnym working			poprodukcyjnym post-working		na 1 km <sup>2</sup> per 1 km <sup>2</sup>	na 100 mężczyzn przypada kobiet females per 100 males	w wieku nieprodukcyj- nym na 100 osób w wieku produkcyjnym in non-working age per 100 persons at working age	
razem total	w tym kobiety of which females	z razem w wieku mobilnym of total at mobility age	razem total	w tym kobiety of which females				
3363	1461	2149	858	588	21	94,0	56,6	1
2663	1137	1671	603	412	19	91,8	51,5	2
2213	989	1421	497	338	24	96,0	54,3	3
37110	16950	23565	9508	6556	33	100,0	55,7	4
7774	3489	5034	1810	1252	29	97,1	55,6	5
2699	1257	1686	674	465	1273	101,2	52,8	6
6037	2690	3854	1582	1077	26	97,4	55,0	7
3750	1737	2415	981	683	710	102,2	54,6	8
17855	8267	11386	4562	3138	44	101,3	56,6	9
12436	5792	7879	3469	2409	1941	103,8	57,3	10
5444	2504	3291	1554	1089	23	102,6	53,4	11
3024	1398	1766	953	679	274	105,0	54,6	12
15046	6747	9076	4473	3060	34	99,5	56,9	13
11043	4995	6646	3328	2267	51	100,2	56,9	14
7425	3401	4411	2315	1588	1072	101,9	57,1	15
1869	809	1129	532	365	17	96,1	57,9	16
2134	943	1301	613	428	19	98,6	56,0	17
<b>400488</b>	<b>189611</b>	<b>250689</b>	<b>106962</b>	<b>74812</b>	<b>60</b>	<b>106,0</b>	<b>54,8</b>	<b>18</b>
38540	17876	23690	10504	7422	46	104,6	55,2	19
15570	7413	9450	4680	3360	2072	111,1	56,9	20
2674	1213	1605	824	579	1264	103,5	57,0	21
4321	2001	2643	1118	786	33	105,2	53,2	22
1676	822	1009	404	298	1147	115,6	47,8	23
4215	1897	2524	1169	817	27	99,2	55,2	24
1283	588	720	405	292	435	105,0	56,9	25
7232	3285	4592	1603	1096	26	97,5	52,1	26
4528	2067	2876	1110	784	17	100,1	55,4	27
41938	19263	25465	11776	8369	54	103,2	55,1	28
17816	8423	10721	5653	4018	2698	109,2	56,7	29

TABL. 1 (16). POWIERZCHNIA I LUDNOŚĆ W 2014 R. (cd.)

Stan w dniu 31 XII

AREA AND POPULATION IN 2014 (cont.)

As of 31 XII

Lp. No.	WYSZCZEGÓLNIENIE SPECIFICATION	Powierzchnia w km <sup>2</sup> Area in km <sup>2</sup>	Ludność w wieku				
			ogółem grand total	mężczyźni males	kobiety females	przedprodukcyjnym pre-working	
						razem total	w tym kobiety of which females
	Gminy miejsko-wiejskie: <i>Urban-rural gminas:</i>						
1	Korsze .....	250	10267	5139	5128	1923	950
2	w tym miasto .....	4	4514	2221	2293	743	347
	<i>of which city</i>						
3	Reszel .....	179	7834	3834	4000	1244	585
4	w tym miasto .....	4	4753	2272	2481	688	321
	<i>of which city</i>						
	Gminy wiejskie: <i>Rural gminas:</i>						
5	Barciany .....	295	6580	3351	3229	1235	575
6	Kętrzyn .....	285	8466	4324	4142	1768	822
7	Srokowo .....	194	3969	2007	1962	701	338
8	POWIAT LIDZBARSKI .....	925	42506	20961	21545	7713	3676
	Gminy miejskie: <i>Urban gminas:</i>						
9	Lidzbark Warmiński .....	14	16332	7819	8513	2826	1336
	Gminy miejsko-wiejskie: <i>Urban-rural gminas:</i>						
10	Ormeta .....	244	12397	6038	6359	2258	1080
11	w tym miasto .....	10	9057	4309	4748	1585	759
	<i>of which city</i>						
	Gminy wiejskie: <i>Rural gminas:</i>						
12	Kiwity .....	145	3338	1715	1623	575	286
13	Lidzbark Warmiński .....	373	6771	3486	3285	1297	623
14	Lubomino .....	149	3668	1903	1765	757	351
15	POWIAT MRAĞOWSKI .....	1065	50901	24978	25923	9458	4670
	Gminy miejskie: <i>Urban gminas:</i>						
16	Mragowo .....	15	22135	10654	11481	3834	1861
	Gminy miejsko-wiejskie: <i>Urban-rural gminas:</i>						
17	Mikołajki .....	256	8348	4126	4222	1486	721
18	w tym miasto .....	9	3849	1827	2022	627	317
	<i>of which city</i>						
	Gminy wiejskie: <i>Rural gminas:</i>						
19	Mragowo .....	295	7979	3956	4023	1598	814
20	Piecki .....	314	7755	3903	3852	1526	760
21	Sorkwity .....	185	4684	2339	2345	1014	514
22	POWIAT NIDZICKI .....	961	33859	16835	17024	6694	3237
	Gminy miejsko-wiejskie: <i>Urban-rural gminas:</i>						
23	Nidzica .....	379	21521	10545	10976	3982	1920
24	w tym miasto .....	7	14258	6815	7443	2416	1168
	<i>of which city</i>						
	Gminy wiejskie: <i>Rural gminas:</i>						
25	Janowiec Kościelny .....	136	3320	1705	1615	707	341
26	Janowo .....	192	2788	1419	1369	599	280
27	Kozłowo .....	254	6230	3166	3064	1406	696

Population aged								Lp. No.
produkcyjnym working			poprodukcyjnym post-working		na 1 km <sup>2</sup> per 1 km <sup>2</sup>	na 100 mężczyzn przypada kobiet females per 100 males	w wieku nieprodukcyj- nym na 100 osób w wieku produkcyjnym in non-working age per 100 persons at working age	
razem total	w tym kobiety of which females	z razem w wieku mobilnym of total at mobility age	razem total	w tym kobiety of which females				
6759	3020	4171	1585	1158	41	99,8	51,9	1
2963	1346	1770	808	600	1120	103,2	52,3	2
5001	2282	2942	1589	1133	44	104,3	56,6	3
3027	1398	1761	1038	762	1244	109,2	57,0	4
4252	1881	2617	1093	773	22	96,4	54,8	5
5493	2479	3433	1205	841	30	95,8	54,1	6
2617	1178	1581	651	446	20	97,8	51,7	7
27259	12563	16882	7534	5306	46	102,8	55,9	8
10302	4896	6228	3204	2281	1138	108,9	58,5	9
7890	3696	4915	2249	1583	51	105,3	57,1	10
5707	2740	3543	1765	1249	940	110,2	58,7	11
2224	961	1414	539	376	23	94,6	50,1	12
4493	1983	2834	981	679	18	94,2	50,7	13
2350	1027	1491	561	387	25	92,7	56,1	14
33142	15514	20295	8301	5739	48	103,8	53,6	15
14302	6838	8594	3999	2782	1495	107,8	54,8	16
5393	2492	3259	1469	1009	33	102,3	54,8	17
2478	1173	1422	744	532	413	110,7	55,3	18
5281	2462	3272	1100	747	27	101,7	51,1	19
5139	2344	3241	1090	748	25	98,7	50,9	20
3027	1378	1929	643	453	25	100,3	54,7	21
21641	9962	13617	5524	3825	35	101,1	56,5	22
13945	6534	8675	3594	2522	57	104,1	54,3	23
9229	4419	5612	2613	1856	2078	109,2	54,5	24
2018	888	1293	595	386	24	94,7	64,5	25
1696	752	1040	493	337	15	96,5	64,4	26
3982	1788	2609	842	580	25	96,8	56,5	27

TABL. 1 (16). POWIERZCHNIA I LUDNOŚĆ W 2014 R. (dok.)

Stan w dniu 31 XII

AREA AND POPULATION IN 2014 (cont.)

As of 31 XII

Lp. No.	WYSZCZEGÓLNIENIE SPECIFICATION	Powierzchnia w km <sup>2</sup> Area in km <sup>2</sup>	Ludność w wieku				
			ogółem grand total	mężczyźni males	kobiety females	przedprodukcyjnym pre-working	
						razem total	w tym kobiety of which females
1	POWIAT OLSZTYŃSKI .....	2837	123049	60859	62190	23936	11711
	Gminy miejsko-wiejskie: Urban-rural gminas:						
2	Barczewo .....	320	17465	8671	8794	3421	1640
3	w tym miasto .....	5	7280	3492	3788	1305	640
	of which city						
4	Biskupiec .....	290	19157	9316	9841	3444	1734
5	w tym miasto .....	5	10600	4986	5614	1751	883
	of which city						
6	Dobre Miasto .....	259	16161	7940	8221	3037	1456
7	w tym miasto .....	5	10497	5040	5457	1849	874
	of which city						
8	Jeziorany .....	211	7952	3907	4045	1478	710
9	w tym miasto .....	3	3319	1525	1794	591	306
	of which city						
10	Olsztynek .....	372	14007	6910	7097	2706	1338
11	w tym miasto .....	8	7738	3741	3997	1412	683
	of which city						
	Gminy wiejskie: Rural gminas:						
12	Dywity .....	161	11097	5518	5579	2313	1131
13	Gietrzwałd .....	172	6485	3229	3256	1323	663
14	Jonkowo .....	169	7090	3575	3515	1520	705
15	Kolno .....	179	3292	1655	1637	581	280
16	Purda .....	317	8507	4237	4270	1646	853
17	Stawiguda .....	223	7656	3757	3899	1604	808
18	Świątki .....	164	4180	2144	2036	863	393
19	POWIAT SZCZYCIEŃSKI ..	1933	70891	35164	35727	13774	6617
	Gminy miejskie: Urban gminas:						
20	Szczytno .....	11	24185	11538	12647	3991	1909
	Gminy miejsko-wiejskie: Urban-rural gminas:						
21	Pasym .....	149	5386	2717	2669	1070	508
22	w tym miasto .....	15	2542	1251	1291	473	214
	of which city						
	Gminy wiejskie: Rural gminas:						
23	Dźwierzuty .....	263	6768	3384	3384	1350	677
24	Jedwabno .....	312	3715	1855	1860	769	383
25	Rozogi .....	224	5709	2942	2767	1205	581
26	Szczytno .....	346	12473	6285	6188	2779	1290
27	Świątajno .....	280	6076	3049	3027	1196	595
28	Wielbark .....	348	6579	3394	3185	1414	674
	Miasto na prawach powiatu: City with powiat status:						
29	Olsztyn .....	88	173831	80898	92933	28770	13938



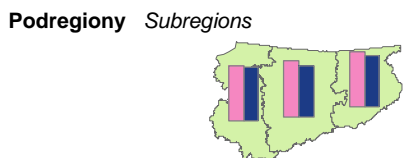
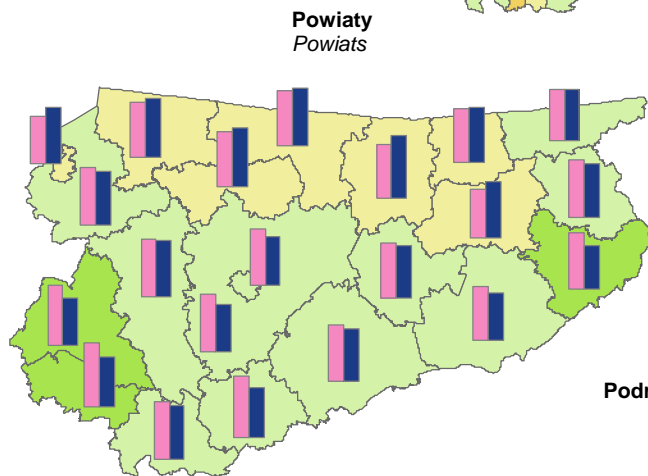
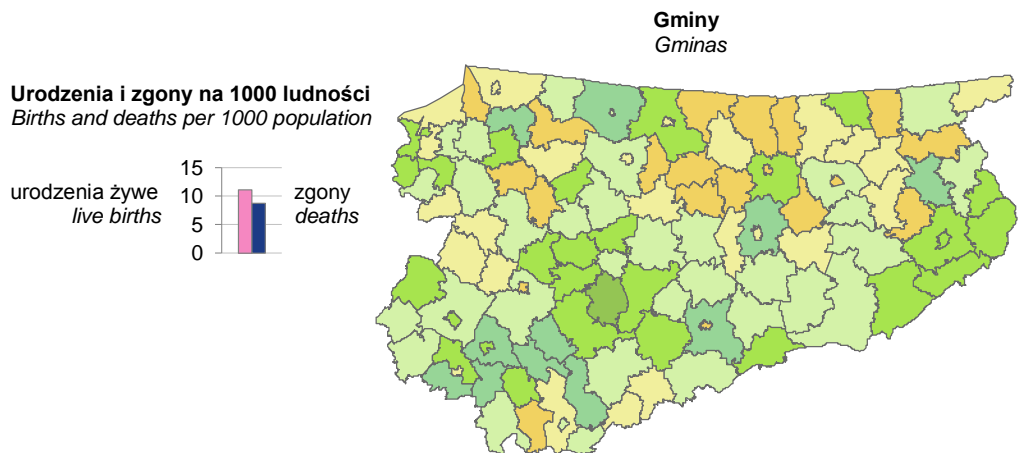
Population aged								Lp. No.
produkcyjnym working			poprodukcyjnym post-working		na 1 km <sup>2</sup> per 1 km <sup>2</sup>	na 100 mężczyzn przypada kobiet females per 100 males	w wieku nieprodukcyjnym na 100 osób w wieku produkcyjnym in non-working age per 100 persons at working age	
razem total	w tym kobiety of which females	z razem w wieku mobilnym of total at mobility age	razem total	w tym kobiety of which females				
80824	37840	50623	18289	12639	43	102,2	52,2	1
11437	5377	7220	2607	1777	55	101,4	52,7	2
4606	2207	2936	1369	941	1590	108,5	58,1	3
12581	5918	7702	3132	2189	66	105,6	52,3	4
6843	3307	4119	2006	1424	2120	112,6	54,9	5
10318	4782	6485	2806	1983	62	103,5	56,6	6
6591	3116	4096	2057	1467	2160	108,3	59,3	7
5221	2445	3262	1253	890	38	103,5	52,3	8
2159	1066	1327	569	422	973	117,6	53,7	9
9123	4248	5623	2178	1511	38	102,7	53,5	10
5052	2414	3037	1274	900	1006	106,8	53,2	11
7353	3477	4589	1431	971	69	101,1	50,9	12
4281	1992	2656	881	601	38	100,8	51,5	13
4677	2211	2999	893	599	42	98,3	51,6	14
2163	979	1307	548	378	18	98,9	52,2	15
5790	2700	3592	1071	717	27	100,8	46,9	16
5152	2478	3425	900	613	34	103,8	48,6	17
2728	1233	1763	589	410	25	95,0	53,2	18
45849	21216	28820	11268	7894	37	101,6	54,6	19
15378	7312	9350	4816	3426	2277	109,6	57,3	20
3534	1640	2149	782	521	36	98,2	52,4	21
1658	792	982	411	285	167	103,2	53,3	22
4401	2008	2818	1017	699	26	100,0	53,8	23
2406	1081	1539	540	396	12	100,3	54,4	24
3736	1657	2420	768	529	25	94,1	52,8	25
8201	3866	5321	1493	1032	36	98,5	52,1	26
3915	1771	2445	965	661	22	99,3	55,2	27
4278	1881	2778	887	630	19	93,8	53,8	28
111295	55377	71297	33766	23618	1968	114,9	56,2	29

TABL. 2 (17). LUDNOŚĆ WEDŁUG PŁCI ORAZ BIOLOGICZNYCH I EDUKACYJNYCH GRUP WIEKU W 2014 R.  
Stan w dniu 31 XIIPOPULATION BY SEX AND BIOLOGICAL AND EDUCATIONAL AGE GROUPS IN 2014  
As of 31 XII

WYSZCZEGÓLNIENIE SPECIFICATION	Biologiczne grupy wieku Biological groups of age			Edukacyjne grupy wieku Educational groups of age				
	0–14 lat	15–64	65 lat i więcej and more	3–6 lat	7–12	13–15	16–18	19–24 lata
o – ogółem k – w tym kobiety total of which females								
<b>WOJEWÓDZTWO.....o</b>	<b>223285</b>	<b>1026701</b>	<b>193981</b>	<b>64229</b>	<b>87565</b>	<b>45184</b>	<b>49563</b>	<b>120073</b>
<b>VOIVODSHIP k</b>	<b>108486</b>	<b>508791</b>	<b>119702</b>	<b>31145</b>	<b>42571</b>	<b>22044</b>	<b>24276</b>	<b>58617</b>
miasta.....o	122245	607431	124589	36169	47236	23849	27993	63329
urban areas k	59194	309936	77316	17432	22892	11671	13939	31023
wieś.....o	101040	419270	69392	28060	40329	21335	21570	56744
rural areas k	49292	198855	42386	13713	19679	10373	10337	27594
<b>Podregion elbląski.....o</b>	<b>84300</b>	<b>377723</b>	<b>71059</b>	<b>24094</b>	<b>32991</b>	<b>17467</b>	<b>18868</b>	<b>44637</b>
<b>Subregion k</b>	<b>40947</b>	<b>186415</b>	<b>43751</b>	<b>11735</b>	<b>16013</b>	<b>8542</b>	<b>9289</b>	<b>21774</b>
Powiaty:								
Powiaty:								
braniewski.....o	6306	30703	5460	1759	2395	1374	1479	3897
k	3070	14770	3394	840	1158	682	726	1950
działdowski.....o	11051	46737	8498	3138	4299	2283	2475	5775
k	5404	23120	5195	1584	2083	1135	1218	2788
elbląski.....o	9542	41599	7033	2624	3847	2004	2249	5068
k	4619	20111	4364	1294	1815	995	1055	2471
iławski.....o	15764	65579	11709	4550	6194	3218	3333	7993
k	7631	32244	7127	2204	2999	1585	1641	3835
nowomiejski.....o	7876	30637	5778	2280	2971	1694	1663	4007
k	3854	14944	3547	1106	1467	835	797	1998
ostródzki.....o	17036	75266	14140	4920	6624	3473	3686	8989
k	8297	36968	8665	2428	3238	1677	1845	4447
Miasto na prawach powiatu:								
City with powiat status:								
Elbląg.....o	16725	87202	18441	4823	6661	3421	3983	8908
k	8072	44258	11459	2279	3253	1633	2007	4285
<b>Podregion etcki.....o</b>	<b>45778</b>	<b>206569</b>	<b>38631</b>	<b>13162</b>	<b>18161</b>	<b>9281</b>	<b>10499</b>	<b>25226</b>
<b>Subregion k</b>	<b>22362</b>	<b>100719</b>	<b>23810</b>	<b>6381</b>	<b>8961</b>	<b>4529</b>	<b>5116</b>	<b>12075</b>
Powiaty:								
Powiaty:								
etcki.....o	14646	64332	10905	4252	5805	2904	3490	7618
k	7181	31781	6722	2076	2886	1394	1710	3639
giżycki.....o	8502	40906	8154	2469	3363	1742	2013	4645
k	4155	20183	5035	1184	1659	872	1000	2236
goldapski.....o	4508	19290	3555	1326	1779	861	896	2441
k	2229	9313	2194	649	900	413	443	1198
olecki.....o	5719	24430	4656	1598	2248	1188	1185	3226
k	2811	11771	2863	777	1102	612	579	1530
piski.....o	9038	41032	7701	2532	3672	1938	2176	5395
k	4373	19760	4749	1231	1781	929	1005	2557
węgorzewski.....o	3365	16579	3660	985	1294	648	739	1901
k	1613	7911	2247	464	633	309	379	915
<b>Podregion olsztyński.....o</b>	<b>93207</b>	<b>442409</b>	<b>84291</b>	<b>26973</b>	<b>36413</b>	<b>18436</b>	<b>20196</b>	<b>50210</b>
<b>Subregion k</b>	<b>45177</b>	<b>221657</b>	<b>52141</b>	<b>13029</b>	<b>17597</b>	<b>8973</b>	<b>9871</b>	<b>24768</b>
Powiaty:								
Powiaty:								
bartoszycki.....o	8935	42597	8298	2544	3513	1855	1880	5004
k	4395	20983	5216	1227	1760	868	946	2417
kętrzyński.....o	9410	46322	9308	2696	3694	1878	2016	5379
k	4514	22624	5901	1326	1762	870	944	2550
lidzbarski.....o	6372	30109	6025	1850	2453	1309	1443	3644
k	3024	14724	3797	898	1148	619	708	1802
mragowski.....o	7787	36505	6609	2172	3160	1598	1734	4285
k	3880	17996	4047	1049	1581	811	855	2056
nidzicki.....o	5456	23993	4410	1451	2214	1175	1292	3028
k	2648	11665	2711	709	1049	576	615	1536
olsztyński.....o	19845	88968	14236	5649	7865	4011	4177	10365
k	9704	43900	8586	2745	3826	1989	2011	5019
szczycieński.....o	11332	50620	8939	3279	4525	2357	2517	6536
k	5402	24760	5565	1592	2153	1097	1260	3183
Miasto na prawach powiatu:								
City with powiat status:								
Olsztyn.....o	24070	123295	26466	7332	8989	4253	5137	11969
k	11610	65005	16318	3483	4318	2143	2532	6205

## RUCH NATURALNY LUDNOŚCI W 2014 R.

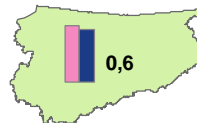
VITAL STATISTICS IN 2014



**Przyrost naturalny na 1000 ludności**  
Natural increase per 1000 population

Orange	-3,7 – -2,0	(20, -)
Light Orange	-1,9 – -0,1	(25, 7)
Light Green	0,0 – 1,9	(33, 11)
Green	2,0 – 3,9	(26, 3)
Dark Green	4,0 – 5,3	(11, -)
Very Dark Green	5,4 – 9,5	(1, -)

**Województwo** Voivodship



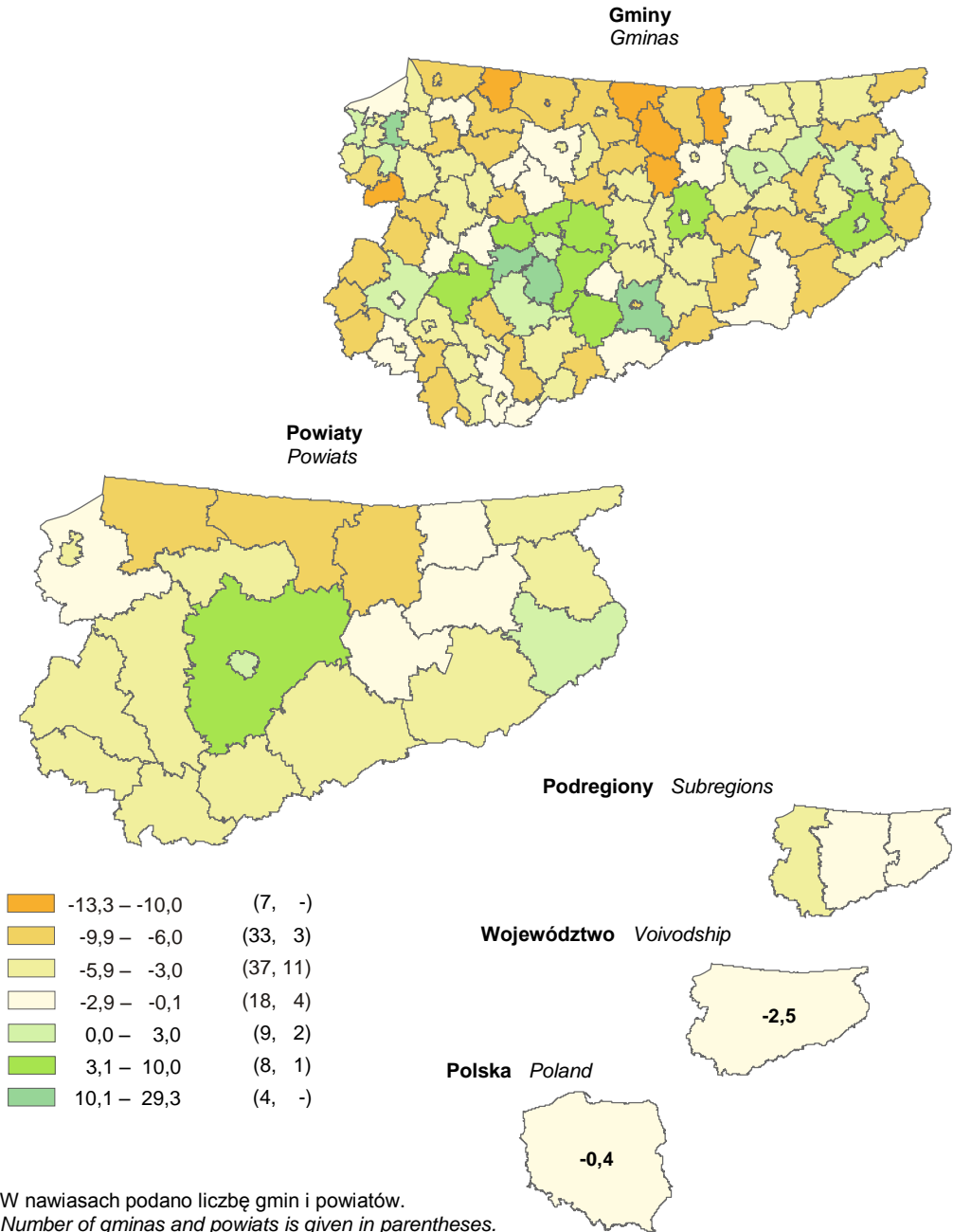
**Polska** Poland



W nawiasach podano liczbę gmin i powiatów.  
Number of gminas and powiats is given in parentheses.

**SALDO MIGRACJI WEWNĘTRZNYCH I ZAGRANICZNYCH NA POBYT STAŁY  
NA 1000 LUDNOŚCI W 2014 R.**

*NET INTERNAL AND INTERNATIONAL MIGRATION FOR PERMANENT RESIDENCE  
PER 1000 POPULATION IN 2014*









TABL. 3 (18). RUCH NATURALNY LUDNOŚCI W 2014 R. (cd.)  
 VITAL STATISTICS IN 2014 (cont.)

WYSZCZEGÓLNIENIE SPECIFICATION	Małżeństwa Marriages	Urodzenia żywe Live births	Zgony Deaths		Przyrost naturalny Natural increase	Małżeństwa Marriages	Urodzenia żywe Live births	Zgony Deaths		Przyrost naturalny Natural increase
			ogółem total	w tym niemowląt of which infants				ogółem total	w tym niemowląt <sup>a</sup> of which infants <sup>a</sup>	
w liczbach bezwzględnych in absolute numbers										
Gminy wiejskie: Rural gminas:										
Kowale Oleckie .....	31	60	73	1	-13	5,90	11,41	13,89	16,67	-2,47
Świątąno .....	21	45	27	-	18	5,21	11,16	6,69	x	4,46
Wieliczki .....	15	39	26	-	13	4,45	11,56	7,71	x	3,85
<b>POWIAT PISKI</b>	<b>312</b>	<b>548</b>	<b>477</b>	<b>1</b>	<b>71</b>	<b>5,41</b>	<b>9,50</b>	<b>8,27</b>	<b>1,82</b>	<b>1,23</b>
Gminy miejsko-wiejskie: Urban-rural gminas:										
Biała Piska .....	62	128	101	-	27	5,14	10,62	8,38	x	2,24
w tym miasto of which city	20	43	36	-	7	4,86	10,44	8,74	x	1,70
Orzysz .....	60	90	88	-	2	6,42	9,64	9,42	x	0,21
w tym miasto of which city	32	63	54	-	9	5,53	10,89	9,34	x	1,56
Pisz .....	143	265	227	1	38	5,11	9,48	8,12	3,77	1,36
w tym miasto of which city	100	172	166	1	6	5,12	8,80	8,50	5,81	0,31
Ruciane-Nida .....	47	65	61	-	4	5,64	7,80	7,32	x	0,48
w tym miasto of which city	24	36	32	-	4	5,14	7,71	6,85	x	0,86
<b>POWIAT WĘGORZEWSKI</b>	<b>116</b>	<b>223</b>	<b>227</b>	<b>-</b>	<b>-4</b>	<b>4,90</b>	<b>9,41</b>	<b>9,58</b>	<b>x</b>	<b>-0,17</b>
Gminy miejsko-wiejskie: Urban-rural gminas:										
Węgorzewo .....	89	163	170	-	-7	5,11	9,36	9,77	x	-0,40
w tym miasto of which city	58	97	110	-	-13	4,95	8,28	9,39	x	-1,11
Gminy wiejskie: Rural gminas:										
Budry .....	14	30	23	-	7	4,76	10,20	7,82	x	2,38
Pozezdrze .....	13	30	34	-	-4	3,90	8,99	10,19	x	-1,20
<b>PODREGION OLSZTYŃSKI SUBREGION</b>	<b>2905</b>	<b>6045</b>	<b>5584</b>	<b>34</b>	<b>461</b>	<b>4,68</b>	<b>9,73</b>	<b>8,99</b>	<b>5,62</b>	<b>0,74</b>
<b>POWIAT BARTOSZYCKI</b>	<b>282</b>	<b>572</b>	<b>589</b>	<b>2</b>	<b>-17</b>	<b>4,70</b>	<b>9,53</b>	<b>9,81</b>	<b>3,50</b>	<b>-0,28</b>
Gminy miejskie: Urban gminas:										
Bartoszyce .....	115	181	219	1	-38	4,69	7,39	8,94	5,52	-1,55
Górowo Iławeckie .....	24	45	43	-	2	5,64	10,58	10,11	x	0,47
Gminy miejsko-wiejskie: Urban-rural gminas:										
Biszynek .....	26	65	87	-	-22	3,90	9,75	13,04	x	-3,30
w tym miasto of which city	10	19	27	-	-8	4,01	7,63	10,84	x	-3,21
Sępól .....	31	58	73	-	-15	4,74	8,88	11,17	x	-2,30
w tym miasto of which city	7	20	20	-	-	3,44	9,83	9,83	x	x
Gminy wiejskie: Rural gminas:										
Bartoszyce .....	59	125	99	-	26	5,36	11,35	8,99	x	2,36
Górowo Iławeckie .....	27	98	68	1	30	3,83	13,92	9,66	10,20	4,26
<b>POWIAT KĘTRZYŃSKI</b>	<b>328</b>	<b>604</b>	<b>702</b>	<b>3</b>	<b>-98</b>	<b>5,03</b>	<b>9,26</b>	<b>10,76</b>	<b>4,97</b>	<b>-1,50</b>
Gminy miejskie: Urban gminas:										
Kętrzyn .....	129	237	304	2	-67	4,61	8,48	10,87	8,44	-2,40



TABLE 3 (18). RUCH NATURALNY LUDNOŚCI W 2014 R. (cd.)  
VITAL STATISTICS IN 2014 (cont.)

WYSZCZEGÓLNIENIE SPECIFICATION	Małżeństwa Marriages	Urodzenia żywe Live births	Zgony Deaths		Przyrost naturalny Natural increase	Małżeństwa Marriages	Urodzenia żywe Live births	Zgony Deaths		Przyrost naturalny Natural increase
			ogółem total	w tym niemowląt of which infants				ogółem total	w tym niemowląt of which infants <sup>a</sup>	
Gminy miejsko-wiejskie: Urban-rural gminas:										
Korsze .....	53	97	113	-	-16	5,12	9,37	10,92	x	-1,55
w tym miasto .....	23	36	61	-	-25	5,04	7,88	13,36	x	-5,47
of which city										
Reszel .....	42	65	85	-	-20	5,31	8,22	10,75	x	-2,53
w tym miasto .....	30	33	43	-	-10	6,26	6,89	8,97	x	-2,09
of which city										
Gminy wiejskie: Rural gminas:										
Barciany .....	30	72	86	-	-14	4,52	10,85	12,96	x	-2,11
Kętrzyn .....	49	92	64	1	28	5,81	10,91	7,59	10,87	3,32
Srokowo .....	25	41	50	-	-9	6,31	10,34	12,61	x	-2,27
POWIAT LIDZBARSKI	198	403	430	1	-27	4,66	9,48	10,11	2,48	-0,63
Gminy miejskie: Urban gminas:										
Lidzbark Warmiński .....	78	148	167	-	-19	4,78	9,07	10,24	x	-1,16
Gminy miejsko-wiejskie: Urban-rural gminas:										
Orneta .....	55	120	137	1	-17	4,44	9,69	11,06	8,33	-1,37
w tym miasto .....	40	85	98	-	-13	4,43	9,41	10,85	x	-1,44
of which city										
Gminy wiejskie: Rural gminas:										
Kiwity .....	19	33	40	-	-7	5,67	9,85	11,94	x	-2,09
Lidzbark Warmiński .....	29	63	58	-	5	4,26	9,24	8,51	x	0,73
Lubomino .....	17	39	28	-	11	4,64	10,64	7,64	x	3,00
POWIAT MRAĞOWSKI	264	486	464	3	22	5,17	9,52	9,09	6,17	0,43
Gminy miejskie: Urban gminas:										
Mragowo .....	105	196	200	2	-4	4,73	8,83	9,01	10,20	-0,18
Gminy miejsko-wiejskie: Urban-rural gminas:										
Mikołajki .....	50	69	82	1	-13	5,97	8,23	9,79	14,49	-1,55
w tym miasto .....	22	33	43	1	-10	5,69	8,53	11,12	30,30	-2,59
of which city										
Gminy wiejskie: Rural gminas:										
Mragowo .....	48	94	60	-	34	6,03	11,81	7,54	x	4,27
Piecki .....	36	77	69	-	8	4,62	9,88	8,86	x	1,03
Sorkwity .....	25	50	53	-	-3	5,31	10,62	11,26	x	-0,64
POWIAT NIDZICKI	163	357	293	3	64	4,82	10,56	8,67	8,40	1,89
Gminy miejsko-wiejskie: Urban-rural gminas:										
Nidzica .....	104	216	179	-	37	4,85	10,07	8,34	x	1,72
w tym miasto .....	70	126	122	-	4	4,93	8,87	8,58	x	0,28
of which city										
Gminy wiejskie: Rural gminas:										
Janowiec Kościelny .....	15	38	39	2	-1	4,50	11,39	11,69	52,63	-0,30
Janowo .....	14	27	29	-	-2	5,05	9,74	10,47	x	-0,72
Kozłowo .....	30	76	46	1	30	4,81	12,18	7,37	13,16	4,81

TABL. 3 (18). RUCH NATURALNY LUDNOŚCI W 2014 R. (dok.)  
 VITAL STATISTICS IN 2014 (cont.)

WYSZCZEGÓLNIENIE SPECIFICATION	Małżeń- stwa Mar- riages	Urodze- nia ży- we Live bir- ths	Zgony Deaths		Przy- rost natu- ralny Natural in- crease	Małżeń- stwa Mar- riages	Urodze- nia żywe Live births	Zgony Deaths		Przy- rost natu- ralny Natural in- crease
			ogółem total	w tym nie- mowląt <sup>a</sup> of which infants <sup>a</sup>				ogółem total	w tym nie- mowląt <sup>a</sup> of which infants <sup>a</sup>	
POWIAT OLSZTYŃSKI	565	1245	1013	13	232	4,60	10,14	8,25	10,44	1,89
Gminy miejsko-wiejskie: Urban-rural gminas:										
Barczewo .....	69	189	166	1	23	3,96	10,84	9,52	5,29	1,32
w tym miasto .....	25	67	83	-	-16	3,44	9,21	11,41	x	-2,20
of which city										
Biskupiec .....	86	185	170	-	15	4,48	9,64	8,86	x	0,78
w tym miasto .....	47	81	98	-	-17	4,42	7,61	9,21	x	-1,60
of which city										
Dobre Miasto .....	63	158	139	2	19	3,89	9,76	8,59	12,66	1,17
w tym miasto .....	42	89	99	-	-10	3,97	8,41	9,35	x	-0,94
of which city										
Jeziorany .....	33	60	72	1	-12	4,14	7,54	9,04	16,67	-1,51
w tym miasto .....	12	16	38	-	-22	3,58	4,78	11,35	x	-6,57
of which city										
Olsztynek .....	58	143	114	1	29	4,15	10,23	8,15	6,99	2,07
w tym miasto .....	32	75	57	-	18	4,15	9,73	7,39	x	2,34
of which city										
Gminy wiejskie: Rural gminas:										
Dywity .....	54	94	68	-	26	4,87	8,47	6,13	x	2,34
Gietrzwałd .....	44	61	38	-	23	6,88	9,54	5,95	x	3,60
Jonkowo .....	23	74	54	4	20	3,26	10,49	7,65	54,05	2,83
Kolno .....	18	30	38	-	-8	5,44	9,07	11,48	x	-2,42
Purda .....	51	91	66	1	25	6,03	10,75	7,80	10,99	2,95
Stawiguda .....	39	111	39	3	72	5,16	14,70	5,16	27,03	9,53
Świątki .....	27	49	49	-	-	6,45	11,71	11,71	x	x
POWIAT SZCZYCIENSKI	352	685	647	2	38	4,96	9,66	9,12	2,92	0,54
Gminy miejskie: Urban gminas:										
Szczytno .....	100	210	259	-	-49	4,10	8,62	10,63	x	-2,01
Gminy miejsko-wiejskie: Urban-rural gminas:										
Pasym .....	29	44	44	1	-	5,36	8,13	8,13	22,73	x
w tym miasto .....	12	21	17	1	4	4,72	8,27	6,69	47,62	1,57
of which city										
Gminy wiejskie: Rural gminas:										
Dźwierzuty .....	34	64	61	-	3	5,03	9,46	9,02	x	0,44
Jedwabno .....	8	41	33	-	8	2,15	11,04	8,89	x	2,15
Rozogi .....	29	60	44	1	16	5,08	10,52	7,71	16,67	2,80
Szczytno .....	75	133	81	-	52	6,09	10,79	6,57	x	4,22
Świątajno .....	33	65	57	-	8	5,44	10,71	9,39	x	1,32
Wielbark .....	44	68	68	-	-	6,68	10,32	10,32	x	x
Miasto na prawach powiatu: City with powiat status:										
Olsztyn .....	753	1693	1446	7	247	4,31	9,69	8,27	4,13	1,41

<sup>a</sup> Na 1000 urodzeń żywych.

<sup>a</sup> Per 1000 live births.

TABL. 4 (19). MAŁŻEŃSTWA, ROZWODY I SEPARACJE W 2014 R.  
MARRIAGES, DIVORCES AND SEPARATIONS IN 2014

WYSZCZEGÓLNIENIE SPECIFICATION	Małżeństwa Marriages				Rozwody Divorces			Separacje Separations		
	ogółem total	w tym miasta of which urban areas	z ogółem of total		ogółem total	w tym miasta of which urban areas	na 1000 ludno- ści per 1000 popula- tion	ogółem total	w tym miasta of which urban areas	na 10 tys. ludno- ści per 10 thous. popula- tion
			cywilne civil	wyzna- niowe <sup>a</sup> relig- ious <sup>a</sup>						
<b>WOJEWÓDZTWO .....</b> <b>VOIVODSHIP</b>	<b>6978</b>	<b>3961</b>	<b>2978</b>	<b>4000</b>	<b>2690</b>	<b>1900</b>	<b>1,86</b>	<b>89</b>	<b>63</b>	<b>6,16</b>
<b>Podregion elbląski .....</b> <b>Subregion</b>	<b>2641</b>	<b>1490</b>	<b>1115</b>	<b>1526</b>	<b>899</b>	<b>631</b>	<b>1,69</b>	<b>36</b>	<b>27</b>	<b>6,75</b>
Powiaty: Powiaty:										
braniewski .....	196	106	90	106	78	50	1,83	-	-	x
działdowski .....	337	157	117	220	85	48	1,28	5	3	7,53
elbląski .....	275	74	106	169	74	31	1,27	5	2	8,59
iaławski .....	484	276	187	297	158	118	1,70	2	2	2,15
nowomiejski .....	231	46	69	162	65	23	1,47	2	-	4,52
ostródzki .....	556	269	272	284	179	101	1,68	7	5	6,57
Miasto na prawach powiatu: City with powiat status:										
Elbląg .....	562	562	274	288	260	260	2,12	15	15	12,24
<b>Podregion elcki .....</b> <b>Subregion</b>	<b>1432</b>	<b>795</b>	<b>612</b>	<b>820</b>	<b>600</b>	<b>437</b>	<b>2,06</b>	<b>11</b>	<b>6</b>	<b>3,78</b>
Powiaty: Powiaty:										
elcki .....	409	267	180	229	195	153	2,18	1	1	1,12
giżycki .....	275	149	123	152	124	86	2,16	2	1	3,48
goldapski .....	136	64	64	72	48	35	1,75	1	1	3,65
olecki .....	184	81	74	110	76	47	2,18	2	1	5,74
piski .....	312	176	128	184	105	82	1,82	3	2	5,20
węgorzewski .....	116	58	43	73	52	34	2,20	2	-	8,44
<b>Podregion olsztyński .....</b> <b>Subregion</b>	<b>2905</b>	<b>1676</b>	<b>1251</b>	<b>1654</b>	<b>1191</b>	<b>832</b>	<b>1,92</b>	<b>42</b>	<b>30</b>	<b>6,76</b>
Powiaty: Powiaty:										
bartoszycki .....	282	156	112	170	110	73	1,83	1	1	1,67
kętrzyński .....	328	182	155	173	117	82	1,79	2	2	3,07
lidzbarski .....	198	118	80	118	82	52	1,93	3	2	7,06
mragowski .....	264	127	112	152	86	54	1,69	5	2	9,80
nidzicki .....	163	70	64	99	77	37	2,28	1	-	2,96
olsztyński .....	565	158	231	334	210	86	1,71	10	4	8,14
szczycieński .....	352	112	153	199	134	73	1,89	3	2	4,23
Miasto na prawach powiatu: City with powiat status:										
Olsztyn .....	753	753	344	409	375	375	2,15	17	17	9,73

<sup>a</sup> Ze skutkami cywilnymi.

<sup>a</sup> With civil law consequences.

TABL. 5 (20). ZGONY WEDŁUG WYBRANYCH PRZYCZYŃ W 2013 R.  
DEATHS BY SELECTED CAUSES IN 2013

WYSZCZEGÓLNIENIE SPECIFICATION	Ogółem Total	W tym <sup>a</sup> Of which <sup>a</sup>				
		nowotwory neoplasms	choroby układu krążenia diseases of the circulatory system	choroby układu oddechowego diseases of the respiratory system	choroby układu trawienego diseases of the digestive system	urazy i zatrucia według zewnętrznej przyczyny injuries and poisonings by external cause
<b>WOJEWÓDZTWO</b> .....	<b>9,6</b>	<b>2,6</b>	<b>4,1</b>	<b>0,7</b>	<b>0,4</b>	<b>0,6</b>
<b>VOIVODSHIP</b>						
miasta .....	9,6	2,7	4,0	0,6	0,4	0,5
<i>urban areas</i>						
wieś .....	9,7	2,5	4,2	0,7	0,3	0,7
<i>rural areas</i>						
<b>Podregion elbląski</b> .....	<b>9,8</b>	<b>2,7</b>	<b>4,1</b>	<b>0,6</b>	<b>0,3</b>	<b>0,5</b>
<b>Subregion</b>						
Powiaty:						
<i>Powiats:</i>						
braniewski .....	10,2	2,4	4,6	0,6	0,4	0,7
działdowski .....	9,8	2,7	4,2	0,7	0,3	0,5
elbląski .....	9,6	2,3	4,1	0,7	0,4	0,5
iławski .....	8,8	2,5	3,6	0,5	0,4	0,5
nowomiejski .....	9,2	2,7	3,5	0,7	0,3	0,3
ostródzki .....	10,2	2,8	4,5	0,6	0,3	0,6
Miasto na prawach powiatu:						
<i>City with powiat status:</i>						
Elbląg .....	10,6	3,1	4,3	0,6	0,4	0,6
<b>Podregion elcki</b> .....	<b>9,2</b>	<b>2,4</b>	<b>4,0</b>	<b>0,5</b>	<b>0,4</b>	<b>0,6</b>
<b>Subregion</b>						
Powiaty:						
<i>Powiats:</i>						
elcki .....	8,6	2,3	3,6	0,4	0,3	0,5
giżycki .....	9,4	2,4	4,1	0,8	0,5	0,6
goldapski .....	9,8	3,3	4,3	0,3	0,4	0,5
olecki .....	9,4	2,3	4,0	0,7	0,3	0,7
piski .....	9,5	2,5	4,1	0,5	0,4	0,7
węgorzewski .....	9,1	2,5	4,3	0,4	0,2	0,5
<b>Podregion olsztyński</b> .....	<b>9,6</b>	<b>2,6</b>	<b>4,1</b>	<b>0,7</b>	<b>0,4</b>	<b>0,7</b>
<b>Subregion</b>						
Powiaty:						
<i>Powiats:</i>						
bartoszycki .....	11,5	3,0	4,8	0,9	0,4	1,1
kętrzyński .....	11,5	2,8	5,6	0,6	0,6	0,7
lidzbarski .....	11,3	3,1	4,6	0,7	0,5	1,1
mrągowski .....	9,2	2,6	3,8	0,5	0,4	0,7
nidzicki .....	10,5	2,8	4,4	0,7	0,4	1,1
olsztyński .....	8,7	2,3	3,8	0,7	0,2	0,7
szczywieński .....	9,6	2,4	4,0	0,7	0,3	0,8
Miasto na prawach powiatu:						
<i>City with powiat status:</i>						
Olsztyn .....	8,5	2,5	3,3	0,8	0,4	0,3

a Zgodnie z Międzynarodową Statystyczną Klasyfikacją Chorób i Problemów Zdrowotnych (X Rewizja).

a In accordance with the International Statistical Classification of Diseases and Related Health Problems (ICD-10 Revision).

TABL. 6 (21). MIGRACJE WEWNĘTRZNE I ZAGRANICZNE LUDNOŚCI NA POBYT STAŁY W 2014 R.

INTERNAL AND INTERNATIONAL MIGRATION OF POPULATION FOR PERMANENT RESIDENCE IN 2014

WYSZCZEGÓLNIENIE SPECIFICATION	Napływ <sup>a</sup> Inflow <sup>a</sup>				Odpływ <sup>b</sup> Outflow <sup>b</sup>				Saldo migracji Net migration		Ogólne saldo migracji na 1000 ludności Total net migration per 1000 population
	ogółem total	z miast from urban areas	ze wsi from rural areas	z zagranicy from abroad	ogółem total	do miast to urban areas	na wieś to rural areas	za granicę abroad	ogółem total	w tym zagranicznych of which international	
<b>WOJEWÓDZTWO VOIVODSHIP</b>	<b>16526</b>	<b>8464</b>	<b>7483</b>	<b>579</b>	<b>20102</b>	<b>11028</b>	<b>7713</b>	<b>1361</b>	<b>-3576</b>	<b>-782</b>	<b>-2,47</b>
<b>Podregion elbląski Subregion</b>	<b>5228</b>	<b>2601</b>	<b>2505</b>	<b>122</b>	<b>7281</b>	<b>3999</b>	<b>2833</b>	<b>449</b>	<b>-2053</b>	<b>-327</b>	<b>-3,85</b>
Powiaty: Powiats:											
braniewski .....	392	182	203	7	689	456	218	15	-297	-8	-6,98
działdowski .....	593	268	319	6	889	494	390	5	-296	1	-4,46
elbląski .....	791	506	264	21	948	612	297	39	-157	-18	-2,70
iławski .....	991	429	540	22	1320	700	514	106	-329	-84	-3,54
nowomiejski .....	452	170	277	5	630	299	311	20	-178	-15	-4,02
ostródzki .....	1221	683	500	38	1597	864	599	134	-376	-96	-3,53
Miasto na prawach powiatu: City with powiat status:											
Elbląg .....	788	363	402	23	1208	574	504	130	-420	-107	-3,43
<b>Podregion etcki Subregion</b>	<b>3590</b>	<b>1725</b>	<b>1656</b>	<b>209</b>	<b>4129</b>	<b>2429</b>	<b>1410</b>	<b>290</b>	<b>-539</b>	<b>-81</b>	<b>-1,85</b>
Powiaty: Powiats:											
etcki .....	1171	560	490	121	1052	559	357	136	119	-15	1,33
giżycki .....	837	435	372	30	873	488	339	46	-36	-16	-0,63
goldapski .....	261	130	126	5	397	228	158	11	-136	-6	-4,96
olecki .....	398	158	221	19	547	314	192	41	-149	-22	-4,28
piski .....	646	312	312	22	923	610	259	54	-277	-32	-4,80
węgorzewski .....	277	130	135	12	337	230	105	2	-60	10	-2,53
<b>Podregion olsztyński Subregion</b>	<b>7708</b>	<b>4138</b>	<b>3322</b>	<b>248</b>	<b>8692</b>	<b>4600</b>	<b>3470</b>	<b>622</b>	<b>-984</b>	<b>-374</b>	<b>-1,58</b>
Powiaty: Powiats:											
bartoszycki .....	565	269	265	31	944	600	269	75	-379	-44	-6,31
kętrzyński .....	545	260	273	12	1010	607	313	90	-465	-78	-7,13
lidzbarski .....	465	217	221	27	620	340	228	52	-155	-25	-3,64
mragowski .....	599	258	302	39	704	420	253	31	-105	8	-2,06
nidzicki .....	341	170	167	4	503	289	190	24	-162	-20	-4,79
olsztyński .....	2280	1529	685	66	1836	1122	578	136	444	-70	3,61
szczycieński .....	773	415	340	18	988	458	466	64	-215	-46	-3,03
Miasto na prawach powiatu: City with powiat status:											
Olsztyn .....	2140	1020	1069	51	2087	764	1173	150	53	-99	0,30

a Zameldowania. b Wymeldowania.

a Registrations. b Deregistrations.

TABL. 7 (22). MIGRACJE WEWNĘTRZNE LUDNOŚCI NA POBYT STAŁY W 2014 R.

INTERNAL MIGRATION OF POPULATION FOR PERMANENT RESIDENCE IN 2014

Lp. No.	WYSZCZEGÓLNIENIE SPECIFICATION	Napływ <sup>a</sup> Inflow <sup>a</sup>									
		ogółem grand total			do miast to urban areas			na wieś to rural areas			
		razem total	z miast from urban areas	ze wsi from rural areas	razem total	z miast from urban areas	ze wsi from rural areas	razem total	z miast from urban areas	ze wsi from rural areas	
1	WOJEWÓDZTWO .....	o	15947	8464	7483	8379	3320	5059	7568	5144	2424
2	VOIVODSHIP	k	8423	4353	4070	4496	1748	2748	3927	2605	1322
3	Wewnątrz województwa ...	o	12331	6113	6218	6161	1838	4323	6170	4275	1895
4	Intra voivodship	k	6546	3134	3412	3337	966	2371	3209	2168	1041
5	Między województwami ....	o	3616	2351	1265	2218	1482	736	1398	869	529
6	Inter voivodships	k	1877	1219	658	1159	782	377	718	437	281
7	Podregion elbląski .....	o	5106	2601	2505	2519	943	1576	2587	1658	929
8	Subregion	k	2660	1311	1349	1325	476	849	1335	835	500
	Powiaty:										
	Powiaty:										
9	braniewski .....	o	385	182	203	211	65	146	174	117	57
10		k	195	84	111	109	27	82	86	57	29
11	działdowski .....	o	587	268	319	237	69	168	350	199	151
12		k	312	136	176	135	38	97	177	98	79
13	elbląski .....	o	770	506	264	177	59	118	593	447	146
14		k	404	257	147	90	31	59	314	226	88
15	iławski .....	o	969	429	540	530	160	370	439	269	170
16		k	499	207	292	276	74	202	223	133	90
17	nowomiejski .....	o	447	170	277	107	7	100	340	163	177
18		k	234	88	146	56	3	53	178	85	93
19	ostródzki .....	o	1183	683	500	492	220	272	691	463	228
20		k	619	356	263	262	120	142	357	236	121
	Miasto na prawach powiatu:										
	City with powiat status:										
21	Elbląg .....	o	765	363	402	765	363	402	-	-	-
22		k	397	183	214	397	183	214	-	-	-
23	Podregion ełcki .....	o	3381	1725	1656	1886	741	1145	1495	984	511
24	Subregion	k	1785	893	892	1016	409	607	769	484	285
	Powiaty:										
	Powiaty:										
25	ełcki .....	o	1050	560	490	656	271	385	394	289	105
26		k	554	305	249	353	159	194	201	146	55
27	giżycki .....	o	807	435	372	466	198	268	341	237	104
28		k	428	219	209	253	102	151	175	117	58
29	gołdapski .....	o	256	130	126	92	36	56	164	94	70
30		k	126	59	67	50	18	32	76	41	35
31	olecki .....	o	379	158	221	176	53	123	203	105	98
32		k	203	79	124	100	31	69	103	48	55
33	piski .....	o	624	312	312	360	131	229	264	181	83
34		k	335	165	170	189	71	118	146	94	52
35	węgorzewski .....	o	265	130	135	136	52	84	129	78	51
36		k	139	66	73	71	28	43	68	38	30
37	Podregion olsztyński .....	o	7460	4138	3322	3974	1636	2338	3486	2502	984
38	Subregion	k	3978	2149	1829	2155	863	1292	1823	1286	537
	Powiaty:										
	Powiaty:										
39	bartoszycki .....	o	534	269	265	304	102	202	230	167	63
40		k	287	141	146	170	56	114	117	85	32
41	kętrzyński .....	o	533	260	273	293	88	205	240	172	68
42		k	274	136	138	145	39	106	129	97	32
43	lidzbarski .....	o	438	217	221	233	81	152	205	136	69
44		k	230	108	122	126	42	84	104	66	38
45	mragowski .....	o	560	258	302	282	82	200	278	176	102
46		k	296	132	164	148	43	105	148	89	59
47	niedzicki .....	o	337	170	167	86	18	68	251	152	99
48		k	183	89	94	51	11	40	132	78	54
49	olsztyński .....	o	2214	1529	685	455	166	289	1759	1363	396
50		k	1172	792	380	257	89	168	915	703	212
51	szczycieński .....	o	755	415	340	232	79	153	523	336	187
52		k	408	207	201	130	39	91	278	168	110
	Miasto na prawach powiatu:										
	City with powiat status:										
53	Olsztyn .....	o	2089	1020	1069	2089	1020	1069	-	-	-
54		k	1128	544	584	1128	544	584	-	-	-

<sup>a</sup> Zameldowania. <sup>b</sup> Wymeldowania.  
<sup>a</sup> Registrations. <sup>b</sup> Deregistrations.

Odpływ <sup>b</sup> Outflow <sup>b</sup>									Saldo migracji Net migration			Lp. No.
ogółem grand total			z miast from urban areas			ze wsi from rural areas			ogółem total	w miastach in urban areas	na wsi in rural areas	
razem total	do miast to urban areas	na wieś to rural areas	razem total	do miast to urban areas	na wieś to rural areas	razem total	do miast to urban areas	na wieś to rural areas				
18741	11028	7713	10092	5051	5041	8649	5977	2672	-2794	-1713	-1081	1
10073	6012	4061	5317	2748	2569	4756	3264	1492	-1650	-821	-829	2
12331	6161	6170	6113	1838	4275	6218	4323	1895	-	48	-48	3
6546	3337	3209	3134	966	2168	3412	2371	1041	-	203	-203	4
6410	4867	1543	3979	3213	766	2431	1654	777	-2794	-1761	-1033	5
3527	2675	852	2183	1782	401	1344	893	451	-1650	-1024	-626	6
6832	3999	2833	3574	1852	1722	3258	2147	1111	-1726	-1055	-671	7
3653	2172	1481	1853	989	864	1800	1183	617	-993	-528	-465	8
674	456	218	353	234	119	321	222	99	-289	-142	-147	9
358	250	108	185	127	58	173	123	50	-163	-76	-87	10
884	494	390	422	209	213	462	285	177	-297	-185	-112	11
468	270	198	212	111	101	256	159	97	-156	-77	-79	12
909	612	297	209	113	96	700	499	201	-139	-32	-107	13
518	345	173	127	70	57	391	275	116	-114	-37	-77	14
1214	700	514	629	318	311	585	382	203	-245	-99	-146	15
646	380	266	321	166	155	325	214	111	-147	-45	-102	16
610	299	311	160	55	105	450	244	206	-163	-53	-110	17
337	169	168	82	29	53	255	140	115	-103	-26	-77	18
1463	864	599	723	349	374	740	515	225	-280	-231	-49	19
765	447	318	365	175	190	400	272	128	-146	-103	-43	20
1078	574	504	1078	574	504	-	-	-	-313	-313	-	21
561	311	250	561	311	250	-	-	-	-164	-164	-	22
3839	2429	1410	1893	1032	861	1946	1397	549	-458	-7	-451	23
2048	1300	748	989	561	428	1059	739	320	-263	27	-290	24
916	559	357	496	241	255	420	318	102	134	160	-26	25
501	299	202	259	126	133	242	173	69	53	94	-41	26
827	488	339	430	209	221	397	279	118	-20	36	-56	27
448	277	171	214	111	103	234	166	68	-20	39	-59	28
386	228	158	166	88	78	220	140	80	-130	-74	-56	29
204	120	84	81	46	35	123	74	49	-78	-31	-47	30
506	314	192	205	119	86	301	195	106	-127	-29	-98	31
276	177	99	119	76	43	157	101	56	-73	-19	-54	32
869	610	259	440	281	159	429	329	100	-245	-80	-165	33
447	312	135	237	156	81	210	156	54	-112	-48	-64	34
335	230	105	156	94	62	179	136	43	-70	-20	-50	35
172	115	57	79	46	33	93	69	24	-33	-8	-25	36
8070	4600	3470	4625	2167	2458	3445	2433	1012	-610	-651	41	37
4372	2540	1832	2475	1198	1277	1897	1342	555	-394	-320	-74	38
869	600	269	461	268	193	408	332	76	-335	-157	-178	39
474	336	138	247	154	93	227	182	45	-187	-77	-110	40
920	607	313	465	267	198	455	340	115	-387	-172	-215	41
490	329	161	252	149	103	238	180	58	-216	-107	-109	42
568	340	228	320	174	146	248	166	82	-130	-87	-43	43
321	193	128	176	93	83	145	100	45	-91	-50	-41	44
673	420	253	329	179	150	344	241	103	-113	-47	-66	45
383	245	138	189	107	82	194	138	56	-87	-41	-46	46
479	289	190	202	110	92	277	179	98	-142	-116	-26	47
274	171	103	114	67	47	160	104	56	-91	-63	-28	48
1700	1122	578	474	232	242	1226	890	336	514	-19	533	49
902	604	298	252	128	124	650	476	174	270	5	265	50
924	458	466	437	173	264	487	285	202	-169	-205	36	51
515	249	266	232	87	145	283	162	121	-107	-102	-5	52
1937	764	1173	1937	764	1173	-	-	-	152	152	-	53
1013	413	600	1013	413	600	-	-	-	115	115	-	54

## DZIAŁ V

### RYNEK PRACY. WYNAGRODZENIA

#### Uwagi ogólne

#### Rynek pracy

1. Dane o **pracujących** dotyczą osób wykonujących pracę przynoszącą im zarobek lub dochód.

Do pracujących zalicza się:

- 1) osoby zatrudnione na podstawie stosunku pracy (umowa o pracę, powołanie, mianowanie, wybór lub stosunek służbowy);
- 2) pracodawców i pracujących na własny rachunek, a mianowicie:
  - a) właścicieli, współwłaścicieli i dzierżawców gospodarstw indywidualnych w rolnictwie (łącznie z pomagającymi członkami ich rodzin), z pewnymi wyłączeniami w latach 2005–2009; patrz ust. 3 na str. 105,
  - b) właścicieli i współwłaścicieli (łącznie z pomagającymi członkami ich rodzin; z wyłączeniem wspólników spółek, którzy nie pracują w spółce) podmiotów prowadzących działalność gospodarczą poza gospodarstwami indywidualnymi w rolnictwie,
  - c) inne osoby pracujące na własny rachunek, np. osoby wykonujące wolne zawody;
- 3) osoby wykonujące pracę nakładczą;
- 4) agentów (łącznie z pomagającymi członkami ich rodzin oraz osobami zatrudnionymi przez agentów);
- 5) członków spółdzielni produkcji rolniczej (rolniczych spółdzielni produkcyjnych i spółdzielni powstałych na ich bazie oraz spółdzielni kółek rolniczych).
- 6) duchownych pełniących obowiązki duszpasterskie.

Prezentowane dane nie obejmują jednostek budżetowych prowadzących działalność w zakresie obrony narodowej i bezpieczeństwa publicznego.

**2. Pełnozatrudnieni** są to osoby zatrudnione w pełnym wymiarze czasu pracy obowiązującym w danym zakładzie pracy lub na danym stanowisku pracy, w tym również osoby, które zgodnie z obowiązującymi przepisami pracują w skróconym czasie pracy, np. z tytułu warunków szkodliwych dla zdrowia lub przedłużonym czasie pracy, np. dozorczy mienia.

**Niepełnozatrudnieni** są to osoby, które zgodnie z umową o pracę pracują stale w niepełnym wymiarze czasu pracy. Niepełnozatrudnieni w głównym miejscu pracy są to osoby, które oświadczyły w zakładzie pracy, że dany zakład jest ich głównym miejscem pracy.

## CHAPTER V

### LABOUR MARKET. WAGES AND SALARIES

#### General notes

#### Labour market

1. *Data regarding employment concern persons performing work providing earnings or income.*

*Employed persons are:*

- 1) *employees hired on the basis of employment contracts (labour contract, posting, appointment, election or service relation);*
- 2) *employers and own-account workers, i.e.:*
  - a) *owners, co-owners and leaseholders of private farms in agriculture (including contributing family workers), i.e., working on private farms, with some exceptions in 2005–2009; see item 3 on page 105,*
  - b) *owners and co-owners (including contributing family workers; excluding partners in companies who do not work in them) of entities conducting economic activity excluding private farms in agriculture,*
  - c) *other self-employed persons, e.g. self-employed professionals;*
- 3) *persons engaged in outwork;*
- 4) *agents (including contributing family workers and persons employed by agents);*
- 5) *members of agricultural production co-operatives (agricultural producers' co-operatives and cooperatives established on their basis as well as agricultural farmers' cooperatives);*
- 6) *clergy fulfilling priestly obligations.*

*Data presented do not include budgetary entities conducting activity within the scope of national defence and public safety.*

**2. Full-time paid employees** are persons employed on a full-time basis, as defined by a given company or for a given position, as well as persons who, in accordance with regulations, work a shortened work-time period, e.g. due to hazardous conditions, or a longer work-time period, e.g. property caretaker.

**Part-time paid employees** are persons who, in accordance with labour contracts, regularly work on a part-time basis. The main workplace of part-time employees is established by a declaration defining which workplace is the main workplace.



Dane dotyczące **pracujących według stanu w dniu 31 XII** podano bez przeliczenia niepełnozatrudnionych na pełnozatrudnionych, przy przyjęciu zasady jednorazowego ujmowania tych osób **w głównym miejscu pracy**.

3. Dane dotyczące **pracujących w gospodarstwach indywidualnych w rolnictwie według stanu w dniu 31 XII** w latach 2005–2009 wyszacowano na podstawie wyników Narodowego Spisu Powszechnego Ludności i Mieszkań 2002 oraz Powszechnego Spisu Rolnego 2002 oraz od 2010 r. na podstawie Powszechnego Spisu Rolnego 2010.

Do pracujących w gospodarstwach indywidualnych zaliczono osoby pracujące w gospodarstwach prowadzących działalność rolniczą, przy czym:

- 1) w latach 2005–2009 nie zaliczono osób pracujących:
  - a) w gospodarstwach o powierzchni użytków rolnych powyżej 1 ha produkujących **wyłącznie** na własne potrzeby;
  - b) w gospodarstwach o powierzchni użytków rolnych do 1,0 ha (łącznie z indywidualnymi właścicielami zwierząt gospodarskich nieposiadających użytków rolnych) produkujących **wyłącznie** lub **głównie** na własne potrzeby;
- 2) od 2010 r. ujęto wszystkich pracujących w tych gospodarstwach niezależnie od powierzchni użytków rolnych oraz przeznaczenia produkcji rolniczej (razem z produkującymi **wyłącznie** lub **głównie** na własne potrzeby).

4. Dane dotyczące **przeciętnego zatrudnienia** ujmują wyłącznie zatrudnionych na podstawie stosunku pracy. Informacje dotyczą pracowników pełnozatrudnionych oraz niepełnozatrudnionych w przeliczeniu na pełnozatrudnionych.

5. Dane o **bezrobotnych zarejestrowanych** obejmują osoby, które zgodnie z ustawą z dnia 20 IV 2004 r. o promocji zatrudnienia i instytucjach rynku pracy, obowiązującą od 1 VI 2004 r. (jednolity tekst Dz. U. 2013 poz. 674, z późniejszymi zmianami), określone są jako bezrobotne.

Pod pojęciem **bezrobotnego** należy rozumieć osobę, która ukończyła 18 lat i nie osiągnęła wieku emerytalnego, jest osobą niezatrudnioną i niewykonyującą innej pracy zarobkowej, zdolną i gotową do podjęcia zatrudnienia w pełnym wymiarze czasu pracy (bądź, jeśli jest to osoba niepełnosprawna, zdolna i gotowa do podjęcia zatrudnienia co najmniej w połowie tego wymiaru czasu pracy), nie uczącą się w szkole, z wyjątkiem szkół dla dorosłych (lub przystępującą do egzaminu eksternistycznego z zakresu tej szkoły) lub szkół wyższych w systemie studiów niestacjonarnych, zarejestrowaną we właściwym dla miejsca zameldowania (stałego lub czasowego) powiatowym urzędzie pracy oraz poszukującą zatrudnienia lub innej pracy zarobkowej, z dodatkowymi wyłączeniami dotyczącymi źródeł dochodów, zapisanymi w ustawie.

*Data concerning employment as of 31 XII are presented without converting part-time paid employees into full-time paid employees, each person being listed once according to the main job.*

3. *Data concerning persons employed on private farms in agriculture as of 31 XII in 2005–2009 were estimated on the basis of the results of the Population and Housing Census as well as the Agricultural Census 2002 as well as since 2010 on the basis of the Agricultural Census 2010.*

*The following employed persons on private farms conducting agricultural activity are included in the group of employed persons on private farms, while:*

- 1) *in 2005–2009 are not included the following employed persons:*
  - a) *on farms with the area more than 1 ha of agricultural land producing exclusively for their own needs;*
  - b) *on farms with the area to 1 ha of agricultural land (including individual owners of livestock who do not possess agricultural land) producing exclusively or mainly for their own needs;*
- 2) *since 2010 are included the whole number of employed persons on those farms independently from area of agricultural land as well as from destination of agricultural output (including producing exclusively or mainly for their own needs).*

4. *Data concerning average paid employment include only employees hired on the basis of employment contract. Information concerns full- and part-time paid employees in terms of full-time paid employees.*

5. *Data regarding registered unemployed persons include persons who, in accordance with the Law dated 20 IV 2004 on Promoting Employment and Labour Market Institutions, in force since 1 VI 2004 (uniform text Journal of Laws No. 2013 item 674, with later amendments), are classified as unemployed.*

*An unemployed person is understood as a person who is at least 18 years old and has not reached the retirement age, is not employed and not performing any other kind of paid work who is capable of work and ready to take full-time employment obligatory for a given job or service (or in case he/she is a disabled person – capable and ready to take work comprising no less than a half of working time), not attending a school with the exception of schools for adults (or taking extra curriculum exam within the scope of this school programme) or tertiary schools in part-time programme, looking for employment or other kind of paid work and registered in a powiat labour office, appropriate for his/her permanent stay, with additional provisions concerning the sources of income, included in the mentioned law.*

**6. Za bezrobotnego zarejestrowanego absolwenta** uważa się osobę w okresie do upływu 12 miesięcy od ukończenia nauki potwierdzonej świadectwem, dyplomem lub innym dokumentem ukończenia szkoły (dotyczy absolwentów z wykształceniem zasadniczym zawodowym, średnim, policealnym lub wyższym), kursów zawodowych trwających co najmniej 24 miesiące lub nabycia uprawnień do wykonywania zawodu przez osoby niepełnosprawne.

**7. Długotrwale bezrobotni zarejestrowani** to osoby pozostające w rejestrze powiatowego urzędu pracy łącznie przez okres ponad 12 miesięcy w okresie ostatnich 2 lat, z wyłączeniem okresów odbywania stażu i przygotowania zawodowego.

**8. Stopę bezrobocia rejestrowanego** obliczono jako stosunek liczby bezrobotnych zarejestrowanych do liczby cywilnej ludności aktywnej zawodowo (ogółem oraz danej grupy), tj. bez osób odbywających czynną służbę wojskową oraz pracowników jednostek budżetowych prowadzących działalność w zakresie obrony narodowej i bezpieczeństwa publicznego.

**9. Informacje o wypadkach przy pracy** obejmują wszystkie wypadki przy pracy, jak również wypadki traktowane na równi z wypadkami przy pracy, niezależnie od tego, czy wykazana została niezdolność do pracy. Informacje o wypadkach przy pracy w jednostkach budżetowych prowadzących działalność w zakresie obrony narodowej i bezpieczeństwa publicznego dotyczą tylko pracowników cywilnych.

Za **wypadek przy pracy** uważa się nagłe zdarzenie wywołane przyczyną zewnętrzną, powodujące uraz lub śmierć, które nastąpiło w związku z pracą:

- 1) podczas lub w związku z wykonywaniem przez pracownika zwykłych czynności lub poleceń przełożonych oraz czynności na rzecz pracodawcy, nawet bez polecenia;
- 2) w czasie pozostawania pracownika w dyspozycji pracodawcy w drodze między siedzibą pracodawcy a miejscem wykonywania obowiązku wynikającego ze stosunku pracy.

**Na równi z wypadkiem przy pracy**, w zakresie uprawnień do świadczeń określonych w ustawie o ubezpieczeniu społecznym z tytułu wypadków przy pracy i chorób zawodowych, traktuje się wypadek, któremu pracownik uległ:

- w czasie trwania podróży służbowej,
- podczas szkolenia w zakresie powszechnej samoobrony;
- przy wykonywaniu zadań zleconych przez działające u pracodawcy organizacje związkowe.

Za **wypadek przy pracy uważa się również** nagłe zdarzenie, powodujące uraz lub śmierć, które nastąpiło w okresie ubezpieczenia wypadkowego podczas:

- 1) uprawiania sportu w trakcie zawodów i treningów przez osobę pobierającą stypendium sportowe;

**6. An registered unemployed school-leaver** is a person who has graduated within the last 12 months any school confirmed by a certificate, diploma or other document of completion of education (concerns school-leavers with basic vocational, secondary, post-secondary or tertiary education), has completed a minimum of 24 months of vocational training courses or disabled persons who acquired qualifications to work in a given occupation.

**7. The registered long-term unemployed** are persons remaining in the register rolls of the powiat labour office for the overall period of over 12 months during the last two years, excluding the periods of undergoing a traineeship and on a job occupational training.

**8. The registered unemployment rate** is calculated as the relation of the number of registered unemployed persons to the economically active civilian population (total and for a given group), i.e., excluding persons in active military service as well as employees of budgetary entities conducting activity within the scope of national defence and public safety.

**9. Information regarding accidents at work** includes all accidents at work, as well as accidents treated equally to accidents at work, regardless of proved inability to work. Information regarding accidents at work in budgetary entities conducting activity within the scope of national defence and public safety concerns only civilian employees.

**Accident at work** is understood as a sudden event, caused by external reason which leads to injury or death, which happened in connection with work:

- 1) during or in connection with performance of ordinary activities or instructions by the employee and activities for the employees, even without instructions;
- 2) when the employee remains at the disposal of the employers on the way between the seat of the employer and the place of performing the duty, which is result of work relations.

Every accident is treated **equally to accident at work**, as regards entitlement to benefits defined in the law on social insurance by virtue of accidents at work and occupational diseases if the employee had such accident:

- during a business trip;
- during a training within the scope of common self-defence;
- at performing tasks ordered by trade union organizations, functioning at the employer.

**Accident at work is also understood** as a sudden incident, causing injury or death, which happened within the term of accident insurance during:

- 1) practising sports during competitions and trainings by a person receiving sport scholarship;

- 2) wykonywania odpłatnie pracy w czasie odbywania kary pozbawienia wolności lub tymczasowego aresztowania;
- 3) pełnienia mandatu posła lub senatora, pobierającego uposażenie;
- 4) sprawowania mandatu posła do Parlamentu Europejskiego wybranego w Rzeczypospolitej Polskiej;
- 5) odbywania – na podstawie skierowania wydanego przez powiatowy urząd pracy lub inny podmiot kierujący – szkolenia lub stażu związanego z pobieraniem przez absolwenta stypendium;
- 6) wykonywania przez członka rolniczej spółdzielni produkcyjnej, spółdzielni kółek rolniczych oraz przez inną osobę traktowaną na równi z członkiem spółdzielni, pracy na rzecz tych spółdzielni;
- 7) wykonywania lub współpracy przy wykonywaniu pracy na podstawie umowy agencyjnej, umowy zlecenia lub umowy o świadczenie usług;
- 8) wykonywania zwykłych czynności związanych z prowadzeniem lub współpracą przy prowadzeniu działalności pozarolniczej;
- 9) wykonywania przez osobę duchowną czynności religijnych lub czynności związanych z powierzonymi funkcjami duszpasterskimi lub zakonnymi;
- 10) odbywania zastępczych form służby wojskowej;
- 11) nauki w Krajowej Szkole Administracji Publicznej przez słuchaczy pobierających stypendium.

**Za jeden wypadek przy pracy liczy się wypadek każdej pracującej osoby, uszkodzonej zarówno w wypadku indywidualnym, jak i zbiorowym.**

**10. Za ciężki wypadek przy pracy** uważa się wypadek, w wyniku którego nastąpiło ciężkie uszkodzenie ciała, a mianowicie: utrata wzroku, słuchu, mowy, zdolności płodzenia lub inne uszkodzenie ciała albo rozstrój zdrowia, naruszające podstawowe funkcje organizmu, a także choroba nieuleczalna lub zagrażająca życiu, trwała choroba psychiczna, trwała, całkowita lub znaczna niezdolność do pracy w zawodzie albo trwale poważne zeszpecenie lub zniekształcenie ciała.

**11. Za śmiertelny wypadek przy pracy** uważa się wypadek, w wyniku którego nastąpiła śmierć osoby uszkodzonej na miejscu wypadku lub w okresie 6 miesięcy od chwili wypadku.

**12. Informacje o zatrudnionych w warunkach zagrożenia** czynnikami szkodliwymi dla zdrowia opracowano na podstawie sprawozdawczości; dane:

- 1) obejmują zatrudnionych zaliczanych według PKD 2007 do sekcji: A rolnictwo, leśnictwo, łowiectwo i rybactwo (dział 01 z wyłączeniem grupy 01.7 oraz indywidualnych gospodarstw rolnych, 02 i 03 z wyłączeniem klasy 03.11), B górnictwo i wydobywanie, C przetwórstwo przemysłowe, D wytworzenie i zaopatrzenie w energię elektryczną, gaz, parę wodną, gorącą wodę

- 2) *performance of paid work in the time of serving imprisonment sentences or temporary detentions;*
- 3) *carrying out a mandate by members of parliament or senate, who receive salaries;*
- 4) *performing the mandate of the European Parliament member elected in the Republic of Poland;*
- 5) *stay – on the basis of appointment issues by powiat labour office or other supervising entity – at a training or internship connected with a scholarship received by graduates;*
- 6) *performance of work, by members of agricultural producers' cooperatives, agricultural farmers' cooperatives and by other persons treated equally to members of cooperatives, for the benefit of these cooperatives;*
- 7) *performance or cooperation at performance of work on the basis of agency agreements, order or services agreements;*
- 8) *performance of ordinary activities connected with conducting non-agricultural economic activities or cooperation at conducting them;*
- 9) *performance of religious activities or activities connected with entrusted pastoral or monastic functions by clergymen;*
- 10) *performing supplementary forms of military service;*
- 11) *education at the National School of Public Administration by students, who receive scholarships.*

**Each accident, regardless whether the person injured was injured during an individual or a mass accident, is counted as a single accident at work.**

**10 A serious accident at work** is an accident which results in serious bodily harm, i.e., loss of sight, hearing, speech, fertility, or which results in other bodily harm or in health-related problems, disrupting primary bodily functions, as well as which results in incurable and life-threatening diseases, permanent mental illness, a permanent, total or significant inability to work in the profession or in a permanent significant disfigurement or distortion of the body.

**11. A fatal accident at work** is an accident during which the person injured dies at the site of the accident or within a period of 6 months from the date of the accident.

**12. Information regarding persons working in hazardous conditions** i.e., with substances hazardous to health, is compiled on the basis of reports. Data concern persons:

- 1) *employed by entities included in the sections: A agriculture, forestry and fishing (division 01 excluding group 01.7 and private farms in agriculture, 02 and 03 excluding class 03.11), B mining and quarrying, C manufacturing,*

i powietrze do układów klimatyzacyjnych, E dostawa wody; gospodarowanie ściekami i odpadami oraz działalność związana z rekultywacją, F budownictwo (działy 41 — 43 z wyłączeniem grupy 41.1), G handel hurtowy i detaliczny; naprawa pojazdów samochodowych, włączając motocykle, H transport i gospodarka magazynowa, J informacja i komunikacja (działy 58, 60 do 63 z wyłączeniem grupy 63.9), M działalność profesjonalna, naukowa i techniczna (działy 72 i 75), N działalność w zakresie usług administrowania i działalność wspierająca (działy 77 i 79 oraz klasa 81.29), P edukacja (podklasa 85.42.B), Q opieka zdrowotna i pomoc społeczna (dział 86), S pozostała działalność usługowa (dział 95).

2) dotyczą osób narażonych na działanie czynników związanych: ze środowiskiem pracy (substancje chemiczne, przemysłowe pyły zwiókniające, hałas, wibracja, gorący lub zimny mikroklimat itp.), z uciążliwością pracy (wymuszona pozycja ciała, nadmierne obciążenie fizyczne itp.) oraz z czynnikami mechanicznymi związanymi z maszynami szczególnie niebezpiecznymi.

**13. Ocena ryzyka zawodowego** to kompleksowe oszacowanie kombinacji prawdopodobieństwa wystąpienia urazu ciała lub pogorszenia stanu zdrowia i ich ciężkości, w sytuacji zagrożenia, dokonywane w celu wyboru właściwych środków bezpieczeństwa.

## Wynagrodzenia

**14. Przeciętne miesięczne wynagrodzenia (nominalne)** przypadające na 1 zatrudnionego obliczono przyjmując:

- wynagrodzenia osobowe, bez wynagrodzeń osób wykonujących pracę nakładczą oraz uczniów, a także osób zatrudnionych za granicą,
- wypłaty z tytułu udziału w zysku i w nadwyżce bilansowej w spółdzielniach,
- dodatkowe wynagrodzenia roczne dla pracowników jednostek sfery budżetowej,
- honoraria wypłacone niektórym grupom pracowników za prace wynikające z umowy o pracę, np. dziennikarzom, realizatorom filmów, programów radiowych i telewizyjnych.

**15.** Dane o przeciętnych miesięcznych wynagrodzeniach brutto przypadających na 1 zatrudnionego obejmują zaliczki na poczet podatku dochodowego od osób fizycznych (wprowadzonego od 1 I 1992 r.) oraz obowiązkowe składki na ubezpieczenia społeczne (emerytalne, rentowe i chorobowe) płacone przez ubezpieczonego pracownika (wprowadzone z dniem 1 I 1999 r.).

*D electricity, gas, steam and air conditioning supply, E water supply; sewerage, waste management and remediation activities, F construction (division 41-43 excluding group 41.1), G wholesale and retail trade; repair of motor vehicles and motorcycles, H transport and storage, J information and communication (divisions 58, 60-63 excluding group 63.9), M professional, scientific and technical activities (divisions 72 and 75), N administrative and support service activities (divisions 77 and 79 and class 81.29), P education (only class 85.42B), Q human health and social work activities (division 86), S other service community (division 95).*

2) *exposed to factors connected with the work environment (chemical substances, fibrosis-inducing industrial dusts, noise, vibrations, hot or cold micro-climates, etc.), strenuous work conditions (forced body positioning, excessive physical exertion, etc.) as well as mechanical factors connected with particularly dangerous machinery.*

**13. Evaluation of occupational risk** is a complex estimation of possibility combination of bodily injury occurrence or health status worsening as well as seriousness of these events, in threatening situation. It is done in order to choose appropriate means for ensuring safety.

## Wages and salaries

**14. The average monthly (nominal) wages and salaries per paid employee** were calculated assuming:

- *personal wages and salaries, excluding wages and salaries of persons engaged in outwork as well as apprentices and persons employed abroad,*
- *payments from profit and balance surplus in co-operatives,*
- *annual extra wages and salaries for employees of budgetary sphere entities,*
- *fees paid to selected groups of employees for performing work in accordance with a labour contract, e.g., to journalists, film producers, radio and television program producers.*

**15.** *Data regarding the average monthly gross wages and salaries per paid employee include deductions for personal income taxes (introduced on 1 I 1992) and contributions to compulsory social security (retirement, pension and illness) paid by insured employee (introduced on 1 I 1999).*

TABLE 1 (23). **PRACUJĄCY<sup>a</sup> W 2014 R.**  
Stan w dniu 31 XII  
**EMPLOYED PERSONS<sup>a</sup> IN 2014**  
As of 31 XII

WYSZCZEGÓLNIENIE SPECIFICATION	Pracujący Employed persons		Rolnictwo, leśnictwo, łowiectwo i rybactwo Agriculture, forestry and fishing	Przemysł i budownictwo Industry and construction	Handel; naprawa pojazdów samochodowych <sup>a</sup> ; transport i gospodarka magazynowa; zakwaterowanie i gastronomia <sup>a</sup> ; informacja i komunikacja Trade; repair of motor vehicles <sup>a</sup> ; transportation and storage; accommodation and catering <sup>a</sup> ; information and communication	Działalność finansowa i ubezpieczenio- wa; obsługa rynku nierucho- mości oraz pozostałe usługi <sup>b</sup> Financial and insurance activities; real estate activities and other services <sup>b</sup>
	ogółem total	w tym kobiety of which women				
<b>WOJEWÓDZTWO .....</b>	<b>273566</b>	<b>139806</b>	<b>7370</b>	<b>100402</b>	<b>52990</b>	<b>112804</b>
<b>VOIVODSHIP</b>						
<b>PODREGION ELBLĄSKI ....</b>	<b>97543</b>	<b>48390</b>	<b>2142</b>	<b>42607</b>	<b>16927</b>	<b>35867</b>
<b>SUBREGION</b>						
POWIAT BRANIEWSKI .....	5489	2944	216	1115	1248	2910
Gminy miejskie: Urban gminas:						
Braniewo .....	3203	1800	29	767	777	1630
Gminy miejsko-wiejskie: Urban-rural gminas:						
Frombork .....	527	350	5	113	55	354
w tym miasto .....	520	350	#	#	55	350
of which city						
Pieniężno .....	428	245	38	47	108	235
w tym miasto .....	328	198	4	31	102	191
of which city						
Gminy wiejskie: Rural gminas:						
Braniewo .....	704	283	61	55	169	419
Lelkowo .....	126	81	#	#	-	94
Płoskinia .....	316	106	51	62	115	88
Wilczęta .....	185	79	#	#	24	90
POWIAT DZIAŁDOWSKI .....	11337	5506	270	5229	1617	4221
Gminy miejskie: Urban gminas:						
Działdowo .....	6409	3204	5	2898	934	2572
Gminy miejsko-wiejskie: Urban-rural gminas:						
Lidzbark .....	2064	983	76	1089	352	547
w tym miasto .....	1480	682	#	697	#	443
of which city						
Gminy wiejskie: Rural gminas:						
Działdowo .....	871	365	#	429	#	343
Iłowo-Osada .....	674	410	62	228	116	268
Płościna .....	360	176	#	122	#	219
Rybno .....	959	368	73	463	151	272
POWIAT ELBLĄSKI .....	8544	3709	302	4338	1416	2488
Gminy miejsko-wiejskie: Urban-rural gminas:						
Młynary .....	564	283	35	336	49	144
w tym miasto .....	487	257	#	294	#	120
of which city						

TABL. 1 (23). PRACUJĄCY<sup>a</sup> W 2014 R. (cd.)

Stan w dniu 31 XII

EMPLOYED PERSONS<sup>a</sup> IN 2014 (cont.)

As of 31 XII

WYSZCZEGÓLNIENIE SPECIFICATION	Pracujący Employed persons		Rolnictwo, leśnictwo, łowiectwo i rybactwo Agriculture, forestry and fishing	Przemysł i budownictwo Industry and construction	Handel; naprawa pojazdów samochodowych <sup>a</sup> ; transport i gospodarka magazynowa; zakwaterowanie i gastronomia <sup>a</sup> ; informacja i komunikacja Trade; repair of motor vehicles <sup>a</sup> ; transportation and storage; accommodation and catering <sup>a</sup> ; information and communication	Działalność finansowa i ubezpieczenio- wa; obsługa rynku nierucho- mości oraz pozostałe usługi <sup>b</sup> Financial and insurance activities; real estate activities and other services <sup>b</sup>
	ogółem total	w tym kobiety of which women				
Pastęk .....	2524	1290	129	919	560	916
w tym miasto .....	2253	1176	25	893	486	849
of which city						
Tolkmicko .....	676	413	21	218	62	375
w tym miasto .....	399	251	-	#	#	227
of which city						
Gminy wiejskie: Rural gminas:						
Elbląg .....	3327	978	25	2318	535	449
Godkowo .....	225	139	#	#	61	102
Gronowo Elbląskie .....	344	179	6	111	80	147
Markusy .....	172	104	#	#	#	110
Milejewo .....	445	184	#	270	#	117
Rychliki .....	267	139	#	112	#	128
POWIAT IŁAWSKI .....	20560	9499	421	11605	2940	5594
Gminy miejskie: Urban gminas:						
Iława .....	8989	4480	32	3615	1921	3421
Lubawa .....	5105	2134	4	4156	325	620
Gminy miejsko-wiejskie: Urban-rural gminas:						
Kisielice .....	403	259	45	87	58	213
w tym miasto .....	306	189	#	62	#	188
of which city						
Susz .....	1665	786	49	983	160	473
w tym miasto .....	1047	573	#	516	#	389
of which city						
Zalewo .....	1227	546	29	925	41	232
w tym miasto .....	1038	440	#	857	#	141
of which city						
Gminy wiejskie: Rural gminas:						
Iława .....	1496	647	236	626	318	316
Lubawa .....	1675	647	26	1213	117	319
POWIAT NOWOMIEJSKI .....	5983	2939	#	2842	#	1928
Gminy miejskie: Urban gminas:						
Nowe Miasto Lubawskie ...	2807	1373	#	1267	#	906
Gminy wiejskie: Rural gminas:						
Biskupiec .....	826	381	64	458	56	248
Grodziczno .....	579	315	29	310	8	232
Kurzętnik .....	1142	542	25	497	298	322
Nowe Miasto Lubawskie ...	629	328	39	310	60	220

TABL. 1 (23). **PRACUJĄCY<sup>a</sup> W 2014 R. (cd.)**  
 Stan w dniu 31 XII  
**EMPLOYED PERSONS<sup>a</sup> IN 2014 (cont.)**  
 As of 31 XII

WYSZCZEGÓLNIENIE SPECIFICATION	Pracujący Employed persons		Rolnictwo, leśnictwo, łowiectwo i rybactwo Agriculture, forestry and fishing	Przemysł i budownictwo Industry and construction	Handel; naprawa pojazdów samochodowych <sup>a</sup> ; transport i gospodarka magazynowa; zakwaterowanie i gastronomia <sup>a</sup> ; informacja i komunikacja Trade; repair of motor vehicles <sup>a</sup> ; transportation and storage; accommodation and catering <sup>a</sup> ; information and communication	Działalność finansowa i ubezpieczenio- wa; obsługa rynku nierucho- mości oraz pozostałe usługi <sup>b</sup> Financial and insurance activities; real estate activities and other services <sup>b</sup>
	ogółem total	w tym kobiety of which women				
POWIAT OSTRÓDZKI .....	18803	9432	743	8340	3434	6286
Gminy miejskie: Urban gminas:						
Ostróda .....	8693	4110	17	3479	1799	3398
Gminy miejsko-wiejskie: Urban-rural gminas:						
Milakowo .....	613	357	48	294	34	237
w tym miasto .....	566	339	17	291	21	237
of which city						
Milomłyn .....	390	195	75	108	76	131
w tym miasto .....	280	140	#	91	#	110
of which city						
Morąg .....	4187	2254	118	2030	685	1354
w tym miasto .....	3613	1962	#	1887	#	1112
of which city						
Gminy wiejskie: Rural gminas:						
Dąbrówno .....	339	160	37	96	33	173
Grunwald .....	348	197	90	#	#	207
Łukta .....	502	264	40	245	87	130
Maldyty .....	951	485	117	#	#	224
Ostróda .....	2780	1410	201	1585	562	432
Miasto na prawach powiatu: City with powiat status:						
Elbląg .....	26827	14361	#	9138	#	12440
<b>PODREGION EŁCKI .....</b>	<b>45986</b>	<b>23860</b>	<b>1588</b>	<b>16622</b>	<b>8311</b>	<b>19465</b>
<b>SUBREGION</b>						
POWIAT EŁCKI .....	16176	8200	179	6443	3578	5976
Gminy miejskie: Urban gminas:						
Elk .....	13789	6988	28	5526	3272	4963
Gminy wiejskie: Rural gminas:						
Elk .....	1254	570	73	455	232	494
Kalinowo .....	307	196	#	43	#	204
Prostki .....	656	339	11	380	58	207
Stare Juchy .....	170	107	#	39	#	108
POWIAT GIŻYCKI .....	8541	4458	444	2798	1616	3683
Gminy miejskie: Urban gminas:						
Giżycko .....	5709	3217	46	1555	1210	2898

TABL. 1 (23). PRACUJĄCY<sup>a</sup> W 2014 R. (cd.)

Stan w dniu 31 XII

EMPLOYED PERSONS<sup>a</sup> IN 2014 (cont.)

As of 31 XII

WYSZCZEGÓLNIENIE SPECIFICATION	Pracujący Employed persons		Rolnictwo, leśnictwo, łowiectwo i rybactwo Agriculture, forestry and fishing	Przemysł i budownictwo Industry and construction	Handel; naprawa pojazdów samochodowych <sup>a</sup> ; transport i gospodarka magazynowa; zakwaterowanie i gastronomia <sup>a</sup> ; informacja i komunikacja Trade; repair of motor vehicles <sup>a</sup> ; transportation and storage; accommodation and catering <sup>a</sup> ; information and communication	Działalność finansowa i ubezpieczenio- wa; obsługa rynku nierucho- mości oraz pozostałe usługi <sup>b</sup> Financial and insurance activities; real estate activities and other services <sup>b</sup>
	ogółem total	w tym kobiety of which women				
Gminy miejsko-wiejskie: Urban-rural gminas:						
Ryn .....	624	283	66	241	160	157
w tym miasto .....	536	268	-	230	152	154
of which city						
Gminy wiejskie: Rural gminas:						
Giżycko .....	1224	425	184	717	130	193
Krukłanki .....	383	170	#	187	#	99
Miłki .....	254	149	#	51	#	133
Wydminy .....	347	214	64	47	33	203
POWIAT GOŁDAPSKI .....	4253	2005	201	1846	548	1658
Gminy miejsko-wiejskie: Urban-rural gminas:						
Goldap .....	3967	1849	116	1833	542	1476
w tym miasto .....	3613	1693	59	1715	542	1297
of which city						
Gminy wiejskie: Rural gminas:						
Banie Mazurskie .....	175	84	#	#	#	97
Dubeninki .....	111	72	#	#	#	85
POWIAT OLECKI .....	6643	3310	217	3019	842	2565
Gminy miejsko-wiejskie: Urban-rural gminas:						
Olecko .....	5694	2810	148	2657	771	2118
w tym miasto .....	4805	2425	83	2356	771	1595
of which city						
Gminy wiejskie: Rural gminas:						
Kowale Oleckie .....	445	229	#	#	#	190
Świątajno .....	193	125	#	#	#	143
Wieiiczki .....	311	146	#	#	#	114
POWIAT PISKI .....	7704	4232	452	2138	1285	3829
Gminy miejsko-wiejskie: Urban-rural gminas:						
Biała Piska .....	863	470	86	95	215	467
w tym miasto .....	608	339	#	#	192	348
of which city						
Orzysz .....	864	488	64	168	194	438
w tym miasto .....	760	436	#	#	181	391
of which city						
Pisz .....	5148	2805	202	1750	752	2444
w tym miasto .....	4589	2602	107	1462	710	2310
of which city						
Ruciane-Nida .....	829	469	100	125	124	480
w tym miasto .....	544	355	#	#	68	357
of which city						



TABL. 1 (23). **PRACUJĄCY<sup>a</sup> W 2014 R. (cd.)**  
Stan w dniu 31 XII  
**EMPLOYED PERSONS<sup>a</sup> IN 2014 (cont.)**  
As of 31 XII

WYSZCZEGÓLNIENIE SPECIFICATION	Pracujący Employed persons		Rolnictwo, leśnictwo, łowiectwo i rybactwo Agriculture, forestry and fishing	Przemysł i budownictwo Industry and construction	Handel; naprawa pojazdów samochodowych <sup>a</sup> ; transport i gospodarka magazynowa; zakwaterowanie i gastronomia <sup>a</sup> ; informacja i komunikacja Trade; repair of motor vehicles <sup>a</sup> ; transportation and storage; accommodation and catering <sup>a</sup> ; information and communication	Działalność finansowa i ubezpieczenio- wa; obsługa rynku nierucho- mości oraz pozostałe usługi <sup>b</sup> Financial and insurance activities; real estate activities and other services <sup>b</sup>
	ogółem total	w tym kobiety of which women				
POWIAT WĘGORZEWSKI ...	2669	1655	95	378	442	1754
Gminy miejsko-wiejskie: Urban-rural gminas:						
Węgorzewo .....	2396	1497	45	369	422	1560
w tym miasto .....	2100	1341	#	#	396	1380
of which city						
Gminy wiejskie: Rural gminas:						
Budry .....	122	76	25	#	#	90
Pozezdrze .....	151	82	25	#	#	104
<b>PODREGION OLSZTYŃSKI ..</b> <b>SUBREGION</b>	<b>130037</b>	<b>67556</b>	<b>3640</b>	<b>41173</b>	<b>27752</b>	<b>57472</b>
POWIAT BARTOSZYCKI .....	8094	4234	354	2459	1428	3853
Gminy miejskie: Urban gminas:						
Bartoszyce .....	5244	2877	#	1801	#	2270
Górowo Iławeckie .....	704	375	#	199	#	374
Gminy miejsko-wiejskie: Urban-rural gminas:						
Bisztynek .....	496	276	56	168	60	212
w tym miasto .....	401	225	34	139	48	180
of which city						
Sępólno .....	401	221	105	56	25	215
w tym miasto .....	181	135	#	#	#	138
of which city						
Gminy wiejskie: Rural gminas:						
Bartoszyce .....	833	345	65	235	131	402
Górowo Iławeckie .....	416	140	36	-	-	380
POWIAT KĘTRZYŃSKI .....	8720	4836	441	3261	1414	3604
Gminy miejskie: Urban gminas:						
Kętrzyn .....	5923	3450	62	2477	1126	2258
Gminy miejsko-wiejskie: Urban-rural gminas:						
Korsze .....	763	388	60	199	113	391
w tym miasto .....	501	271	#	183	#	216
of which city						
Reszel .....	860	427	20	406	84	350
w tym miasto .....	797	407	#	361	#	339
of which city						
Gminy wiejskie: Rural gminas:						
Barciany .....	461	221	#	#	#	201
Kętrzyn .....	498	234	40	126	31	301
Srokowo .....	215	116	#	#	#	103

TABL. 1 (23). PRACUJĄCY<sup>a</sup> W 2014 R. (cd.)

Stan w dniu 31 XII

EMPLOYED PERSONS<sup>a</sup> IN 2014 (cont.)

As of 31 XII

WYSZCZEGÓLNIENIE SPECIFICATION	Pracujący Employed persons		Rolnictwo, leśnictwo, łowiectwo i rybactwo Agriculture, forestry and fishing	Przemysł i budownictwo Industry and construction	Handel; naprawa pojazdów samochodowych <sup>a</sup> ; transport i gospodarka magazynowa; zakwaterowanie i gastronomia <sup>a</sup> ; informacja i komunikacja Trade; repair of motor vehicles <sup>a</sup> ; transportation and storage; accommodation and catering <sup>a</sup> ; information and communication	Działalność finansowa i ubezpieczenio- wa; obsługa rynku nierucho- mości oraz pozostałe usługi <sup>b</sup> Financial and insurance activities; real estate activities and other services <sup>b</sup>
	ogółem total	w tym kobiety of which women				
POWIAT LIDZBARSKI .....	6163	3249	186	2615	1190	2172
Gminy miejskie: Urban gminas:						
Lidzbark Warmiński .....	4069	2162	13	1934	878	1244
Gminy miejsko-wiejskie: Urban-rural gminas:						
Orneta .....	1343	700	55	493	287	508
w tym miasto .....	1257	648	#	493	#	454
of which city						
Gminy wiejskie: Rural gminas:						
Kiwity .....	126	79	#	#	#	95
Lidzbark Warmiński .....	367	182	80	80	21	186
Lubomino .....	258	126	#	#	#	139
POWIAT MRAĞOWSKI .....	8680	4700	443	3349	2122	2766
Gminy miejskie: Urban gminas:						
Mragowo .....	5582	3099	49	2325	1275	1933
Gminy miejsko-wiejskie: Urban-rural gminas:						
Mikolajki .....	1145	718	53	130	586	376
w tym miasto .....	937	614	#	#	513	327
of which city						
Gminy wiejskie: Rural gminas:						
Mragowo .....	656	191	#	363	#	121
Plecki .....	1033	532	154	449	220	210
Sorkwity .....	264	160	#	82	#	126
POWIAT NIDZICKI .....	5462	2688	216	2430	825	1991
Gminy miejsko-wiejskie: Urban-rural gminas:						
Niedzica .....	4588	2164	113	2255	762	1458
w tym miasto .....	3814	1955	#	1693	#	1392
of which city						
Gminy wiejskie: Rural gminas:						
Janowiec Kościelny .....	218	152	49	33	16	120
Janowo .....	174	92	28	26	11	109
Kozłowo .....	482	280	26	116	36	304
POWIAT OLSZTYŃSKI .....	18756	8997	1179	8278	3059	6240
Gminy miejsko-wiejskie: Urban-rural gminas:						
Barczewo .....	2786	1166	156	1083	474	1073
w tym miasto .....	1579	639	-	476	217	886
of which city						

TABL. 1 (23). **PRACUJĄCY<sup>a</sup> W 2014 R. (dok.)**  
Stan w dniu 31 XII  
**EMPLOYED PERSONS<sup>a</sup> IN 2014 (cont.)**  
As of 31 XII

WYSZCZEGÓLNIENIE SPECIFICATION	Pracujący Employed persons		Rolnictwo, leśnictwo, łowiectwo i rybactwo Agriculture, forestry and fishing	Przemysł i budownictwo Industry and construction	Handel; naprawa pojazdów samochodowych <sup>a</sup> , transport i gospodarka magazynowa; zakwaterowanie i gastronomia <sup>a</sup> ; informacja i komunikacja Trade; repair of motor vehicles <sup>a</sup> ; transportation and storage; accommodation and catering <sup>a</sup> ; information and communication	Działalność finansowa i ubezpieczenio- wa; obsługa rynku nierucho- mości oraz pozostałe usługi <sup>b</sup> Financial and insurance activities; real estate activities and other services <sup>b</sup>
	ogółem total	w tym kobiety of which women				
Biskupiec .....	2885	1456	61	1250	484	1090
w tym miasto .....	2646	1294	#	1226	#	960
of which city						
Dobre Miasto .....	3276	1549	75	1882	692	627
w tym miasto .....	2966	1408	#	1749	#	578
of which city						
Jeżiorany .....	655	447	34	118	123	380
w tym miasto .....	510	347	-	89	123	298
of which city						
Olsztynek .....	2846	1576	421	813	409	1203
w tym miasto .....	2036	1081	54	759	304	919
of which city						
Gminy wiejskie: Rural gminas:						
Dywity .....	1819	818	67	1167	190	395
Gietrzwałd .....	624	319	95	178	109	242
Jonkowo .....	1784	610	#	1291	#	361
Kolno .....	230	149	#	#	65	92
Purda .....	551	248	99	141	82	229
Stawiguda .....	1092	522	97	285	289	421
Świątki .....	208	137	48	#	#	127
POWIAT SZCZYCIENSKI ....	11157	5938	668	4587	1642	4260
Gminy miejskie: Urban gminas:						
Szczytno .....	5973	3541	89	1880	1017	2987
Gminy miejsko-wiejskie: Urban-rural gminas:						
Pasym .....	476	233	24	104	140	208
w tym miasto .....	338	190	-	#	#	181
of which city						
Gminy wiejskie: Rural gminas:						
Dźwierzuty .....	336	217	38	54	41	203
Jedwabno .....	466	208	176	#	#	118
Rozogi .....	399	234	29	110	102	158
Szczytno .....	841	378	68	438	69	266
Świątajno .....	606	291	72	291	81	162
Wielbark .....	2060	836	172	#	#	158
Miasto na prawach powiatu: City with powiat status:						
Olsztyn .....	63005	32914	153	14194	16072	32586

<sup>a</sup> Według faktycznego miejsca pracy i rodzaju działalności; bez podmiotów gospodarczych o liczbie pracujących do 9 osób oraz gospodarstw indywidualnych w rolnictwie. <sup>b</sup> Pod pojęciem "pozostałe usługi" należy rozumieć następujące sekcje PKD: „Działalność profesjonalna, naukowa i techniczna”, „Administrowanie i działalność wspierająca”, „Administracja publiczna i obrona narodowa; obowiązkowe zabezpieczenia społeczne”; „Edukacja”, „Opieka zdrowotna i pomoc społeczna”, „Działalność związana z kulturą, rozrywką i rekreacją” oraz „Pozostała działalność usługowa”.

<sup>a</sup> By actual workplace and kind of activity; excluding economic entities employing up to 9 persons as well as private farms in agriculture. <sup>b</sup> The term "Other services" refers to the NACE Rev. 2 sections: "Professional, scientific and technical activities", "Administrative and support service activities", "Public administration and defence; compulsory social security", "Education", "Human health and social work activities", "Arts, entertainment and recreation" and "Other service activities".

TABL. 2 (24). PRZECIĘTNE ZATRUDNIENIE<sup>a</sup> W 2014 R.  
AVERAGE PAID EMPLOYMENT<sup>a</sup> IN 2014

WYSZCZEGÓLNIENIE SPECIFICATION	Ogółem Total	Rolnictwo, leśnictwo, łowiectwo i rybactwo Agriculture, forestry and fishing	Przemysł i budownictwo Industry and construction	Handel; naprawa pojazdów samo- chodowych <sup>b</sup> ; trans- port i gospodarka magazynowa; zakwaterowanie i gastronomia <sup>b</sup> ; informacja i komunikacja Trade; repair of motor vehicles <sup>b</sup> ; transportation and storage; accommodation and catering <sup>b</sup> ; information and communication	Działalność finansowa i ubezpieczeniowa; obsługa rynku nieruchomości oraz pozostałe usługi <sup>b</sup> Financial and in- surance activities; real estate activi- ties and other services <sup>b</sup>
<b>WOJEWÓDZTWO .....</b>	<b>224792</b>	<b>5883</b>	<b>88771</b>	<b>29626</b>	<b>100512</b>
<b>VOIVODSHIP</b>					
<b>Podregion elbląski .....</b>	<b>84320</b>	<b>1612</b>	<b>41759</b>	<b>9550</b>	<b>31400</b>
<b>Subregion</b>					
Powiaty:					
<i>Powiats:</i>					
braniewski .....	4025	158	903	564	2401
działdowski .....	9426	252	4522	845	3808
elbląski .....	6969	223	3458	954	2335
iaławski .....	15213	324	8588	1453	4848
nowomiejski .....	4927	#	2459	#	1642
ostródzki .....	22227	522	13955	2157	5594
Miasto na prawach powiatu:					
<i>City with powiat status:</i>					
Elbląg .....	21532	#	7876	#	10773
<b>Podregion ełcki .....</b>	<b>34429</b>	<b>1313</b>	<b>12567</b>	<b>4277</b>	<b>16272</b>
<b>Subregion</b>					
Powiaty:					
<i>Powiats:</i>					
ełcki .....	11026	159	3988	1886	4993
giżycki .....	6996	440	2703	923	2929
gołdapski .....	3475	134	1670	292	1379
olecki .....	5066	194	2275	306	2291
piski .....	5714	359	1559	676	3120
węgorzewski .....	2153	27	372	194	1560
<b>Podregion olsztyński .....</b>	<b>106043</b>	<b>2958</b>	<b>34445</b>	<b>15799</b>	<b>52840</b>
<b>Subregion</b>					
Powiaty:					
<i>Powiats:</i>					
bartoszycki .....	6158	314	1494	837	3513
kętrzyński .....	6353	310	2282	600	3161
lidzbarski .....	4393	119	1827	590	1856
mragowski .....	6496	359	2503	1168	2466
niedzicki .....	4913	91	2459	614	1748
olsztyński .....	17499	905	8517	2044	6033
szczygieński .....	7486	662	1841	1092	3891
Miasto na prawach powiatu:					
<i>City with powiat status:</i>					
Olsztyn .....	52747	199	13521	8855	30172

<sup>a</sup> Bez podmiotów gospodarczych o liczbie pracujących do 9 osób oraz gospodarstw indywidualnych w rolnictwie; bez zatrudnionych za granicą. <sup>b</sup> Pod pojęciem "pozostałe usługi" należy rozumieć następujące sekcje PKD: „Działalność profesjonalna, naukowa i techniczna”, „Administrowanie i działalność wspierająca”, „ Administracja publiczna i obrona narodowa; obowiązkowe zabezpieczenia społeczne”; „Edukacja”, „Opieka zdrowotna i pomoc społeczna”, „Działalność związana z kulturą, rozrywką i rekreacją” oraz „Pozostała działalność usługowa”.

<sup>a</sup> By actual workplace and kind of activity; excluding economic entities employing up to 9 persons as well as private farms in agriculture; excluding persons employed abroad. <sup>b</sup> The term "Other services" refers to the NACE Rev. 2 sections: "Professional, scientific and technical activities", "Administrative and support service activities", "Public administration and defence; compulsory social security", "Education", "Human health and social work activities", "Arts, entertainment and recreation" and "Other service activities".

TABLE 3 (25). **BEZROBOTNI ZAREJESTROWANI I STOPA BEZROBOCIA W 2014 R.**  
Stan w dniu 31 XII  
**REGISTERED UNEMPLOYED PERSONS AND UNEMPLOYMENT RATE IN 2014**  
As of 31 XII

WYSZCZEGÓLNIENIE SPECIFICATION	Bezrobotni zarejestrowani Registered unemployed persons						Stopa bez- robocia reje- strowanego w % Registered unemploy- ment rate in %	
	z liczby ogółem of grand total number							
	ogółem grand total	zamieszkali na wsi living in rural areas	dotychczas niepracujący previously not employed	absolwenci <sup>a</sup> school-leavers <sup>a</sup>		zwolnieni z przyczyn dotyczących zakładu pracy terminated for compa- ny reasons		posiadający prawo do zasiłku posses- sing benefit rights
			razem total	w tym szkół wyższych <sup>b</sup> of which tertiary education <sup>b</sup>				
<b>WOJEWÓDZTWO .....</b> <b>VOIVODSHIP</b>	<b>98139</b>	<b>49695</b>	<b>15782</b>	<b>3975</b>	<b>841</b>	<b>3858</b>	<b>16348</b>	<b>18,7</b>
<b>Podregion elbląski .....</b> <b>Subregion</b>	<b>35362</b>	<b>18214</b>	<b>5602</b>	<b>1465</b>	<b>266</b>	<b>1364</b>	<b>5420</b>	<b>18,7</b>
Powiaty: Powiaty:								
braniewski .....	4196	2567	910	158	21	173	592	29,0
działdowski .....	5683	3408	862	221	38	270	1031	23,3
elbląski .....	5325	4014	879	209	38	117	772	26,0
iławski .....	3062	1444	495	196	41	233	533	8,9
nowomiejski .....	3122	2443	505	154	18	48	538	19,3
ostródzki .....	7376	4338	1176	295	53	248	1359	20,4
Miasto na prawach powiatu: City with powiat status:								
Elbląg .....	6598	-	775	232	57	275	595	15,3
<b>Podregion elcki .....</b> <b>Subregion</b>	<b>22403</b>	<b>11215</b>	<b>3872</b>	<b>874</b>	<b>163</b>	<b>655</b>	<b>3763</b>	<b>22,7</b>
Powiaty: Powiaty:								
elcki .....	6976	2907	1295	269	52	214	1158	22,3
giżycki .....	3140	1509	480	130	27	98	478	17,2
gołdapski .....	1991	1197	275	73	19	107	332	20,9
olecki .....	2871	1778	519	107	23	52	506	20,7
piski .....	5305	2545	942	225	30	103	916	29,2
węgorzewski .....	2120	1279	361	70	12	81	373	27,7
<b>Podregion olsztyński .....</b> <b>Subregion</b>	<b>40374</b>	<b>20266</b>	<b>6308</b>	<b>1636</b>	<b>412</b>	<b>1839</b>	<b>7165</b>	<b>17,1</b>
Powiaty: Powiaty:								
bartoszycki .....	5977	3224	949	214	39	109	1022	27,7
kętrzyński .....	6216	3318	988	213	42	33	1030	30,1
lidzbarski .....	3646	1681	532	146	20	92	671	24,8
mragowski .....	3583	1938	573	133	25	141	577	19,6
niedzicki .....	1896	1230	296	94	19	95	413	17,7
olsztyński .....	7714	5372	1176	337	82	626	1629	19,9
szczywieński .....	5413	3503	939	226	54	353	1036	22,2
Miasto na prawach powiatu: City with powiat status:								
Olsztyn .....	5929	-	855	273	131	390	787	6,8

<sup>a</sup> Za bezrobotnego absolwenta uważa się osobę w okresie do upływu 12 miesięcy od dnia ukończenia nauki potwierdzonej świadectwem, dyplomem lub innym dokumentem ukończenia szkoły (dotyczy absolwentów z wykształceniem zasadniczym zawodowym, średnim, policealnym lub wyższym), kursów zawodowych trwających co najmniej 24 miesiące lub nabycia uprawnień do wykonywania zawodu przez osoby niepełnosprawne. <sup>b</sup> Dotyczy osób, które nie ukończyły 27 lat.

Ź r ó d ł o: dane Ministerstwa Pracy i Polityki Społecznej.

<sup>a</sup> An unemployed school-leaver is a person who has, within the last 12 months graduated any school confirmed by a certificate, diploma or other document completion of education (concerns school-leavers with basic vocational, secondary, post-secondary or tertiary education), has completed a minimum of 24 months of vocational training courses or disabled persons who acquiring qualifications to work in a given occupation. <sup>b</sup> Concerns persons who have not reached their 27th birthday.

S o u r c e: data of the Ministry of Labour and Social Policy.

TABL. 4 (26). **BEZROBOTNI NOWO ZAREJESTROWANI I WYREJESTROWANI ORAZ OFERTY PRACY W 2014 R.**

NEWLY REGISTERED UNEMPLOYED PERSONS AND PERSONS REMOVED FROM UNEMPLOYMENT ROLLS AS WELL AS JOB OFFERS IN 2014

WYSZCZEGÓLNIENIE SPECIFICATION	Bezrobotni nowo zarejestrowani <sup>a</sup> Newly registered unemployed persons <sup>a</sup>			Bezrobotni wyrejestrowani <sup>a</sup> Persons removed from unemployment rolls <sup>a</sup>			Oferty pracy Job offers	
	ogółem total	z liczby ogółem of total number		ogółem total	z liczby ogółem of total number		w ciągu roku during the year	stan w dniu 31 XII as of 31 XII
		kobiety women	po raz kolejny another time		kobiety women	z tytułu podjęcia pracy received jobs		
<b>WOJEWÓDZTWO .....</b> <b>VOIVODSHIP</b>	<b>128029</b>	<b>59956</b>	<b>109576</b>	<b>145763</b>	<b>68886</b>	<b>68897</b>	<b>52477</b>	<b>1181</b>
<b>Podregion elbląski .....</b> <b>Subregion</b>	<b>43766</b>	<b>20745</b>	<b>37223</b>	<b>51092</b>	<b>24222</b>	<b>24392</b>	<b>18365</b>	<b>445</b>
Powiaty: Powiats:								
branieński .....	4065	1898	3474	4730	2184	2093	1441	11
działdowski .....	5878	2686	4994	6731	3183	3941	1730	47
elbląski .....	5385	2622	4628	6176	2952	2621	1547	7
iaławski .....	7387	3566	6278	8597	4225	4334	4615	216
nowomiejski .....	3900	1930	3301	4677	2285	2565	2763	105
ostródzki .....	9269	4339	7978	11007	5122	5173	3186	-
Miasto na prawach powiatu: City with powiat status:								
Elbląg .....	7882	3704	6570	9174	4271	3665	3083	59
<b>Podregion ełcki .....</b> <b>Subregion</b>	<b>30313</b>	<b>14210</b>	<b>26665</b>	<b>34183</b>	<b>16254</b>	<b>16782</b>	<b>12004</b>	<b>271</b>
Powiaty: Powiats:								
ełcki .....	8772	3951	7654	9997	4678	4892	2952	22
giżycki .....	4948	2391	4240	5525	2612	2543	1799	65
goldapski .....	3089	1409	2799	3492	1580	1697	1245	119
olecki .....	3441	1494	3005	3841	1725	2044	1439	33
piski .....	7401	3717	6602	8402	4273	4355	3528	31
węgorzewski .....	2662	1248	2365	2926	1386	1251	1041	1
<b>Podregion olsztyński .....</b> <b>Subregion</b>	<b>53950</b>	<b>25001</b>	<b>45688</b>	<b>60488</b>	<b>28410</b>	<b>27723</b>	<b>22108</b>	<b>465</b>
Powiaty: Powiats:								
bartoszycki .....	6281	2789	5562	7106	3248	3052	1509	10
kętrzyński .....	8778	3973	7917	9180	4245	4077	4175	207
lidzbarski .....	4695	2245	4061	5238	2452	2578	2114	64
mragowski .....	5195	2311	4583	5870	2681	2645	2008	32
nidzicki .....	2829	1240	2396	3365	1512	1597	1131	8
olsztyński .....	10191	4878	8328	11426	5467	5189	3338	9
szczygieński .....	6623	2916	5689	7552	3425	3762	2115	82
Miasto na prawach powiatu: City with powiat status:								
Olsztyn .....	9358	4649	7152	10751	5380	4823	5718	53

<sup>a</sup> W ciągu roku.

Źródło: dane Ministerstwa Pracy i Polityki Społecznej.

<sup>a</sup> During the year.

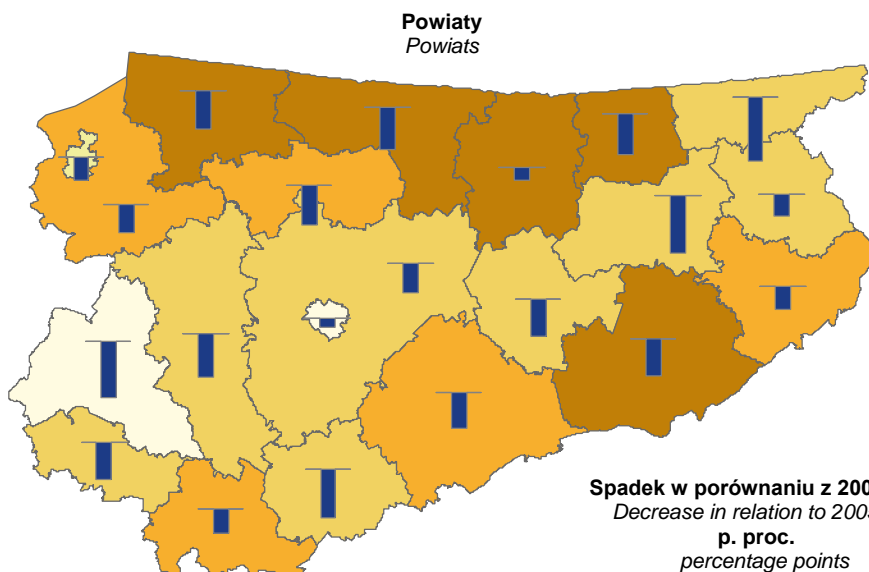
Source: data of the Ministry of Labour and Social Policy.

## STOPA BEZROBOCIA REJESTROWANEGO W 2014 R.

Stan w dniu 31 XII

REGISTERED UNEMPLOYMENT RATE IN 2014

As of 31 XII



**W %**    *In %*

	6,8 – 9,9	(2)
	10,0 – 16,9	(1)
	17,0 – 21,9	(8)
	22,0 – 26,9	(5)
	27,0 – 30,1	(5)

W nawiasach podano liczbę powiatów.  
*Number of powiats is given in parentheses.*

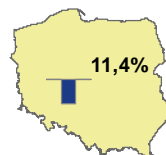
**Podregiony**    *Subregions*



**Województwo**    *Voivodship*



**Polska**    *Poland*

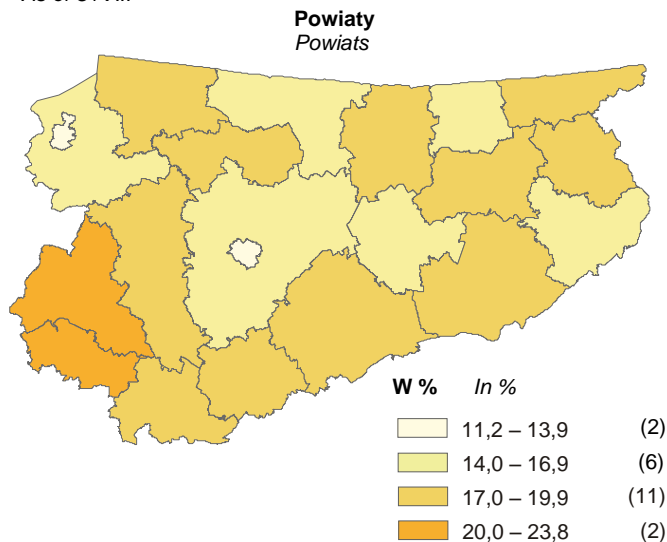


## WYBRANE KATEGORIE BEZROBOTNYCH ZAREJESTROWANYCH W % OGÓLEM W 2014 R.

Stan w dniu 31 XII

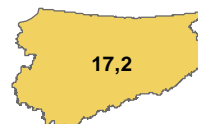
### SELECTED CATEGORIES OF UNEMPLOYED PERSONS IN % OF TOTAL IN 2014

As of 31 XII

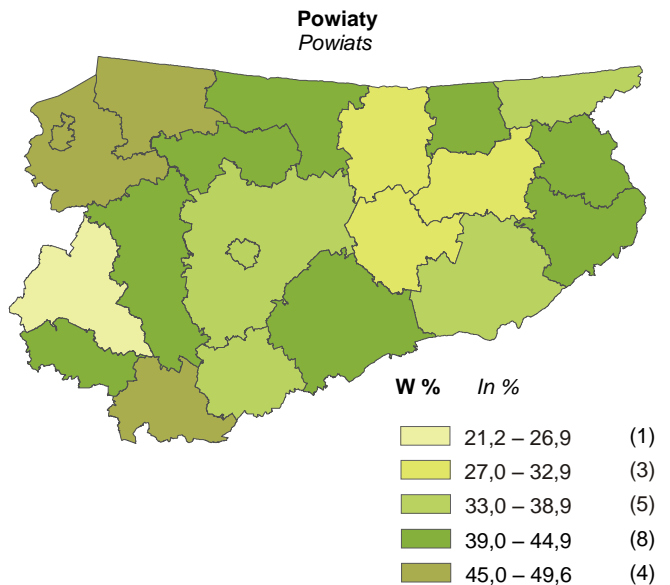


**W wieku do 25 lat**  
Aged up to 25 years

**Województwo** Voivodship

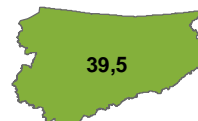


**Polska** Poland



**Pozostający bez pracy  
dłużej niż 1 rok**  
Out of work for longer  
than 1 year

**Województwo** Voivodship



**Polska** Poland



W nawiasach podano liczbę powiatów.  
Number of powiats is given in parentheses.



TABL. 5 (27). BEZROBOTNI ZAREJESTROWANI WEDŁUG PŁCI W 2014 R.

Stan w dniu 31 XII

REGISTERED UNEMPLOYED PERSONS BY SEX IN 2014

As of 31 XII

WYSZCZEGÓLNIENIE SPECIFICATION	Ogółem Total	Mężczyźni Men	Kobiety Women
<b>WOJEWÓDZTWO .....</b> <b>VOIVODSHIP</b>	<b>98139</b>	<b>47154</b>	<b>50985</b>
<b>PODREGION ELBLĄSKI .....</b> <b>SUBREGION</b>	<b>35362</b>	<b>16051</b>	<b>19311</b>
POWIAT BRANIEWSKI .....	4196	2007	2189
Gminy miejskie: <i>Urban gminas:</i>			
Braniewo .....	1248	612	636
Gminy miejsko-wiejskie: <i>Urban-rural gminas:</i>			
Frombork .....	370	186	184
Pieniężno .....	694	325	369
Gminy wiejskie: <i>Rural gminas:</i>			
Braniewo .....	731	346	385
Lelkowo .....	488	232	256
Płoskinia .....	265	115	150
Wilczęta .....	400	191	209
POWIAT DZIAŁDOWSKI .....	5683	2549	3134
Gminy miejskie: <i>Urban gminas:</i>			
Działdowo .....	1432	682	750
Gminy miejsko-wiejskie: <i>Urban-rural gminas:</i>			
Lidzbark .....	1472	647	825
Gminy wiejskie: <i>Rural gminas:</i>			
Działdowo .....	1039	441	598
Iłowo-Osada .....	651	308	343
Płońska .....	489	215	274
Rybno .....	600	256	344
POWIAT ELBLĄSKI .....	5325	2414	2911
Gminy miejsko-wiejskie: <i>Urban-rural gminas:</i>			
Młynary .....	332	151	181
Pastęk .....	1862	827	1035
Tolkmicko .....	521	259	262
Gminy wiejskie: <i>Rural gminas:</i>			
Elbląg .....	656	316	340
Godkowo .....	353	149	204
Gronowo Elbląskie .....	430	191	239
Markusy .....	396	164	232
Milejewo .....	281	131	150
Rychliki .....	494	226	268
POWIAT IŁAWSKI .....	3062	1163	1899
Gminy miejskie: <i>Urban gminas:</i>			
Iława .....	950	393	557
Lubawa .....	233	84	149

TABL. 5 (27). **BEZROBOTNI ZAREJESTROWANI WEDŁUG PŁCI W 2014 R. (cd.)**  
Stan w dniu 31 XII  
**REGISTERED UNEMPLOYED PERSONS BY SEX IN 2014 (cont.)**  
As of 31 XII

WYSZCZEGÓLNIENIE SPECIFICATION	Ogółem Total	Mężczyźni Men	Kobiety Women
Gminy miejsko-wiejskie: <i>Urban-rural gminas:</i>			
Kisielice .....	248	101	147
Susz .....	764	267	497
Zalewo .....	266	90	176
Gminy wiejskie: <i>Rural gminas:</i>			
Iława .....	437	168	269
Lubawa .....	164	60	104
POWIAT NOWOMIEJSKI .....	3122	1242	1880
Gminy miejskie: <i>Urban gminas:</i>			
Nowe Miasto Lubawskie .....	679	269	410
Gminy wiejskie: <i>Rural gminas:</i>			
Biskupiec .....	897	347	550
Grodziczno .....	402	192	210
Kurzętnik .....	549	195	354
Nowe Miasto Lubawskie .....	595	239	356
POWIAT OSTRÓDZKI .....	7376	3474	3902
Gminy miejskie: <i>Urban gminas:</i>			
Ostróda .....	1653	773	880
Gminy miejsko-wiejskie: <i>Urban-rural gminas:</i>			
Miłakowo .....	566	263	303
Miłomłyn .....	390	173	217
Morąg .....	2034	1001	1033
Gminy wiejskie: <i>Rural gminas:</i>			
Dąbrówno .....	387	156	231
Grunwald .....	549	258	291
Łukta .....	357	171	186
Małdyty .....	483	231	252
Ostróda .....	957	448	509
Miasto na prawach powiatu: <i>City with powiat status:</i>			
Elbląg .....	6598	3202	3396
<b>PODREGION EŁCKI .....</b>	<b>22403</b>	<b>10883</b>	<b>11520</b>
<b>SUBREGION</b>			
POWIAT EŁCKI .....	6976	3578	3398
Gminy miejskie: <i>Urban gminas:</i>			
Elk .....	4069	2039	2030
Gminy wiejskie: <i>Rural gminas:</i>			
Elk .....	1223	651	572
Kalinowo .....	669	357	312
Prostki .....	668	336	332
Stare Juchy .....	347	195	152

TABL. 5 (27). **BEZROBOTNI ZAREJESTROWANI WEDŁUG PŁCI W 2014 R. (cd.)**

Stan w dniu 31 XII

REGISTERED UNEMPLOYED PERSONS BY SEX IN 2014 (cont.)

As of 31 XII

WYSZCZEGÓLNIENIE SPECIFICATION	Ogółem Total	Mężczyźni Men	Kobiety Women
POWIAT GIŻYCKI .....	3140	1413	1727
Gminy miejskie: <i>Urban gminas:</i>			
Giżycko .....	1500	686	814
Gminy miejsko-wiejskie: <i>Urban-rural gminas:</i>			
Ryn .....	342	140	202
Gminy wiejskie: <i>Rural gminas:</i>			
Giżycko .....	470	201	269
Kruklanki .....	185	86	99
Miłki .....	253	94	159
Wydminy .....	390	206	184
POWIAT GOŁDAPSKI .....	1991	806	1185
Gminy miejsko-wiejskie: <i>Urban-rural gminas:</i>			
Gołdap .....	1354	530	824
Gminy wiejskie: <i>Rural gminas:</i>			
Banie Mazurskie .....	360	160	200
Dubeninki .....	277	116	161
POWIAT OLECKI .....	2871	1403	1468
Gminy miejsko-wiejskie: <i>Urban-rural gminas:</i>			
Olecko .....	1614	786	828
Gminy wiejskie: <i>Rural gminas:</i>			
Kowale Oleckie .....	521	243	278
Świątajno .....	457	234	223
Wieliczki .....	279	140	139
POWIAT PISKI .....	5305	2657	2648
Gminy miejsko-wiejskie: <i>Urban-rural gminas:</i>			
Biała Piska .....	1449	699	750
Orzysz .....	905	452	453
Pisz .....	2259	1125	1134
Ruciane-Nida .....	692	381	311
POWIAT WĘGORZEWSKI .....	2120	1026	1094
Gminy miejsko-wiejskie: <i>Urban-rural gminas:</i>			
Węgorzewo .....	1468	717	751
Gminy wiejskie: <i>Rural gminas:</i>			
Budry.....	371	174	197
Pozezdrze .....	281	135	146

TABL. 5 (27). **BEZROBOTNI ZAREJESTROWANI WEDŁUG PŁCI W 2014 R. (cd.)**

Stan w dniu 31 XII

REGISTERED UNEMPLOYED PERSONS BY SEX IN 2014 (cont.)

As of 31 XII

WYSZCZEGÓLNIENIE SPECIFICATION	Ogółem Total	Mężczyźni Men	Kobiety Women
<b>PODREGION OLSZTYŃSKI .....</b> <b>SUBREGION</b>	<b>40374</b>	<b>20220</b>	<b>20154</b>
POWIAT BARTOSZYCKI .....	5977	3025	2952
Gminy miejskie: <i>Urban gminas:</i>			
Bartoszyce .....	1891	975	916
Górowo Iławeckie .....	420	201	219
Gminy miejsko-wiejskie: <i>Urban-rural gminas:</i>			
Bisztynek .....	632	323	309
Sępólno .....	827	392	435
Gminy wiejskie: <i>Rural gminas:</i>			
Bartoszyce .....	1225	633	592
Górowo Iławeckie .....	982	501	481
POWIAT KĘTRZYŃSKI .....	6216	3284	2932
Gminy miejskie: <i>Urban gminas:</i>			
Kętrzyn .....	2093	1141	952
Gminy miejsko-wiejskie: <i>Urban-rural gminas:</i>			
Korsze .....	1208	608	600
Reszel .....	732	395	337
Gminy wiejskie: <i>Rural gminas:</i>			
Barciany .....	770	385	385
Kętrzyn .....	959	513	446
Srokowo .....	454	242	212
POWIAT LIDZBARSKI .....	3646	1734	1912
Gminy miejskie: <i>Urban gminas:</i>			
Lidzbark Warmiński .....	1083	500	583
Gminy miejsko-wiejskie: <i>Urban-rural gminas:</i>			
Orneta .....	1312	620	692
Gminy wiejskie: <i>Rural gminas:</i>			
Kiwity .....	295	153	142
Lidzbark Warmiński .....	604	291	313
Lubomino .....	352	170	182
POWIAT MRAĞOWSKI .....	3583	1944	1639
Gminy miejskie: <i>Urban gminas:</i>			
Mragowo .....	1358	780	578
Gminy miejsko-wiejskie: <i>Urban-rural gminas:</i>			
Mikołajki .....	750	423	327

TABL. 5 (27). **BEZROBOTNI ZAREJESTROWANI WEDŁUG PŁCI W 2014 R. (dok.)**

Stan w dniu 31 XII

REGISTERED UNEMPLOYED PERSONS BY SEX IN 2014 (cont.)

As of 31 XII

WYSZCZEGÓLNIENIE SPECIFICATION	Ogółem Total	Mężczyźni Men	Kobiety Women
Gminy wiejskie: <i>Rural gminas:</i>			
Mragowo .....	584	308	276
Piecki .....	544	259	285
Sorkwity .....	347	174	173
POWIAT NIDZICKI .....	1896	843	1053
Gminy miejsko-wiejskie: <i>Urban-rural gminas:</i>			
Niedzica .....	1121	489	632
Gminy wiejskie: <i>Rural gminas:</i>			
Janowiec Kościelny .....	172	78	94
Janowo .....	137	73	64
Kozłowo .....	466	203	263
POWIAT OLSZTYŃSKI .....	7714	3732	3982
Gminy miejsko-wiejskie: <i>Urban-rural gminas:</i>			
Barczewo .....	1017	489	528
Biskupiec .....	1502	718	784
Dobre Miasto .....	1075	559	516
Jeżiorany .....	694	330	364
Olsztynek .....	856	417	439
Gminy wiejskie: <i>Rural gminas:</i>			
Dywity .....	439	210	229
Gietrzwałd .....	353	165	188
Jonkowo .....	361	168	193
Kolno .....	329	146	183
Purda .....	484	231	253
Stawiguda .....	307	156	151
Świątki .....	297	143	154
POWIAT SZCZYCIEŃSKI .....	5413	2667	2746
Gminy miejskie: <i>Urban gminas:</i>			
Szczytno .....	1738	905	833
Gminy miejsko-wiejskie: <i>Urban-rural gminas:</i>			
Paszewo .....	351	160	191
Gminy wiejskie: <i>Rural gminas:</i>			
Dźwierzuty .....	648	310	338
Jedwabno .....	307	129	178
Rozogi .....	453	212	241
Szczytno .....	914	447	467
Świątajno .....	515	255	260
Wielbark .....	487	249	238
Miasto na prawach powiatu: <i>City with powiat status:</i>			
Olsztyn .....	5929	2991	2938

Źródło: dane Ministerstwa Pracy i Polityki Społecznej.

Source: data of the Ministry of Labour and Social Policy.

TABL. 6 (28). **BEZROBOTNI ZAREJESTROWANI WEDŁUG WIEKU I POZIOMU WYKSZTAŁCENIA W 2014 R.**  
Stan w dniu 31 XII  
**REGISTERED UNEMPLOYED PERSONS BY AGE AND EDUCATIONAL LEVEL IN 2014**  
As of 31 XII

WYSZCZEGÓLNIENIE SPECIFICATION	Ogółem Total	W wieku By age					Z liczby ogółem – z wykształceniem Of total number – by educational level				
		24 lata i mniej 24 years and less	25–34	35–44	45–54	55 lat i więcej 55 and more	wyższym tertiary	średnim secondary		zasadniczym zawodowym basic vocational	gimnazjalnym, podstawowym i niepełnym podstawowym lower secondary, primary and incomplete primary
								zawodowym <sup>a</sup> vocalional <sup>a</sup>	ogólnokształcącym general		
<b>WOJEWÓDZTWO .....</b> <b>VOIVODSHIP</b>	<b>98139</b>	<b>16852</b>	<b>27016</b>	<b>20616</b>	<b>19016</b>	<b>14639</b>	<b>8732</b>	<b>18957</b>	<b>10656</b>	<b>27028</b>	<b>32766</b>
<b>Podregion elbląski .....</b> <b>Subregion</b>	<b>35362</b>	<b>6239</b>	<b>9975</b>	<b>7666</b>	<b>6590</b>	<b>4892</b>	<b>2669</b>	<b>6608</b>	<b>3805</b>	<b>10254</b>	<b>12026</b>
Powiaty: Powiaty:											
braniewski .....	4196	772	1098	898	857	571	227	775	422	1210	1562
działdowski .....	5683	1014	1695	1151	1132	691	396	1132	641	1673	1841
elbląski .....	5325	879	1613	1181	969	683	313	803	532	1644	2033
iławski .....	3062	677	900	571	494	420	276	671	273	887	955
nowomiejski .....	3122	744	900	661	494	323	194	627	337	1082	882
ostródzki .....	7376	1314	2000	1638	1425	999	527	1301	759	1981	2808
Miasto na prawach powiatu: City with powiat status:											
Elbląg .....	6598	839	1769	1566	1219	1205	736	1299	841	1777	1945
<b>Podregion ełcki .....</b> <b>Subregion</b>	<b>22403</b>	<b>3915</b>	<b>5942</b>	<b>4481</b>	<b>4464</b>	<b>3601</b>	<b>1817</b>	<b>4583</b>	<b>2471</b>	<b>5703</b>	<b>7829</b>
Powiaty: Powiaty:											
ełcki .....	6976	1177	1898	1418	1326	1157	623	1569	739	1707	2338
giżycki .....	3140	536	849	606	607	542	303	703	273	843	1018
goldapski .....	1991	344	476	418	405	348	160	331	275	501	724
olecki .....	2871	521	773	523	561	493	222	589	329	667	1064
piski .....	5305	985	1383	1109	1127	701	354	945	646	1303	2057
węgorzewski .....	2120	352	563	407	438	360	155	446	209	682	628
<b>Podregion olsztyński ...</b> <b>Subregion</b>	<b>40374</b>	<b>6698</b>	<b>11099</b>	<b>8469</b>	<b>7962</b>	<b>6146</b>	<b>4246</b>	<b>7766</b>	<b>4380</b>	<b>11071</b>	<b>12911</b>
Powiaty: Powiaty:											
bartoszycki .....	5977	994	1593	1268	1264	858	407	977	718	2015	1860
kętrzyński .....	6216	1126	1684	1325	1232	849	426	1328	550	1749	2163
lidzbarski .....	3646	633	933	771	762	547	262	741	396	1228	1019
mragowski .....	3583	576	917	708	768	614	274	708	307	1021	1273
nidzicki .....	1896	359	560	424	350	203	170	308	275	467	676
olsztyński .....	7714	1274	2124	1672	1453	1191	690	1366	779	2108	2771
szczycieński .....	5413	1073	1560	1044	1000	736	498	1029	631	1469	1786
Miasto na prawach powiatu: City with powiat status:											
Olsztyn .....	5929	663	1728	1257	1133	1148	1519	1309	724	1014	1363

<sup>a</sup> Łącznie z policealnym.

Źródło: dane Ministerstwa Pracy i Polityki Społecznej.

<sup>a</sup> Including post-secondary education.

Source: data of the Ministry of Labour and Social Policy.

TABL. 7 (29). **BEZROBOTNI ZAREJESTROWANI WEDŁUG CZASU POZOSTAWANIA BEZ PRACY W 2014 R.**  
Stan w dniu 31 XII  
**REGISTERED UNEMPLOYED PERSONS BY DURATION OF UNEMPLOYMENT IN 2014**  
As of 31 XII

WYSZCZEGÓLNIENIE SPECIFICATION	Ogółem Total	Według czasu pozostawania bez pracy <sup>a</sup> By duration of unemployment <sup>a</sup>					
		1 miesiąc i mniej 1 month and less	1-3	3-6	6-12	12-24	powyżej 24 miesiący more than 24 months
<b>WOJEWÓDZTWO .....</b> <b>VOIVODSHIP</b>	<b>98139</b>	<b>9607</b>	<b>19644</b>	<b>14343</b>	<b>15743</b>	<b>17721</b>	<b>21081</b>
<b>Podregion elbląski .....</b> <b>Subregion</b>	<b>35362</b>	<b>3294</b>	<b>6342</b>	<b>4886</b>	<b>5487</b>	<b>6425</b>	<b>8928</b>
Powiaty: Powiats:							
braniewski .....	4196	304	785	522	649	833	1103
działdowski .....	5683	424	754	774	914	997	1820
elbląski .....	5325	467	826	700	843	1085	1404
iławski .....	3062	540	874	583	417	349	299
nowomiejski .....	3122	309	577	417	447	534	838
ostródzki .....	7376	644	1526	1033	1195	1323	1655
Miasto na prawach powiatu: City with powiat status:							
Elbląg .....	6598	606	1000	857	1022	1304	1809
<b>Podregion etcki .....</b> <b>Subregion</b>	<b>22403</b>	<b>2396</b>	<b>4712</b>	<b>3449</b>	<b>3351</b>	<b>3900</b>	<b>4595</b>
Powiaty: Powiats:							
etcki .....	6976	658	1414	955	1082	1263	1604
giżycki .....	3140	423	838	509	474	488	408
gołdapski .....	1991	270	418	299	310	319	375
olecki .....	2871	221	569	423	408	466	784
piski .....	5305	679	996	912	770	942	1006
węgorzewski .....	2120	145	477	351	307	422	418
<b>Podregion olsztyński .....</b> <b>Subregion</b>	<b>40374</b>	<b>3917</b>	<b>8590</b>	<b>6008</b>	<b>6905</b>	<b>7396</b>	<b>7558</b>
Powiaty: Powiats:							
bartoszycki .....	5977	469	1079	815	948	1219	1447
kętrzyński .....	6216	628	1504	973	1089	1020	1002
lidzbarski .....	3646	365	684	521	628	686	762
mragowski .....	3583	326	1114	598	495	514	536
nidzicki .....	1896	234	408	250	330	410	264
olsztyński .....	7714	659	1645	1191	1418	1444	1357
szczygieński .....	5413	540	914	753	1015	1085	1106
Miasto na prawach powiatu: City with powiat status:							
Olsztyn .....	5929	696	1242	907	982	1018	1084

<sup>a</sup> Od momentu rejestracji w urzędzie pracy; przedziały zostały domknięte prawostronnie; np. w przedziale 3-6 uwzględniono osoby, które pozostawały bez pracy 3 miesiące i 1 dzień do 6 miesięcy.  
Ź r ó d ł o: dane Ministerstwa Pracy i Polityki Społecznej.

<sup>a</sup> From the date of registering in a labour office; intervals were shifted upward, e.g., in the interval 3-6 persons remaining unemployed from 3 months and 1 day up to 6 months were included.

S o u r c e: data of the Ministry of Labour and Social Policy.

TABL. 8 (30). **BEZROBOTNI ZAREJESTROWANI WEDŁUG STAŻU PRACY W 2014 R.**  
Stan w dniu 31 XII

REGISTERED UNEMPLOYED PERSONS BY WORK SENIORITY IN 2014  
As of 31 XII

WYSZCZEGÓLNIENIE SPECIFICATION	Ogółem Total	Bez stażu pracy No work seniority	Ze stażem <sup>a</sup> With work seniority <sup>a</sup>					powyżej 30 lat more than 30 years
			1 rok i mniej 1 year and less	1-5	5-10	10-20	20-30	
<b>WOJEWÓDZTWO .....</b> <b>VOIVODSHIP</b>	<b>98139</b>	<b>15782</b>	<b>15761</b>	<b>23207</b>	<b>15214</b>	<b>15430</b>	<b>9716</b>	<b>3029</b>
<b>Podregion elbląski .....</b> <b>Subregion</b>	<b>35362</b>	<b>5602</b>	<b>5235</b>	<b>8828</b>	<b>5683</b>	<b>5720</b>	<b>3252</b>	<b>1042</b>
Powiaty: Powiaty:								
braniewski .....	4196	910	632	1090	576	559	338	91
działdowski .....	5683	862	772	1453	977	1015	461	143
elbląski .....	5325	879	862	1378	823	845	433	105
iławski .....	3062	495	549	749	476	370	271	152
nowomiejski .....	3122	505	355	864	552	523	231	92
ostródzki .....	7376	1176	1057	1855	1223	1157	695	213
Miasto na prawach powiatu: City with powiat status:								
Elbląg .....	6598	775	1008	1439	1056	1251	823	246
<b>Podregion etcki .....</b> <b>Subregion</b>	<b>22403</b>	<b>3872</b>	<b>4280</b>	<b>5000</b>	<b>3338</b>	<b>3229</b>	<b>2098</b>	<b>586</b>
Powiaty: Powiaty:								
etcki .....	6976	1295	1443	1417	1010	959	660	192
giżycki .....	3140	480	634	699	448	438	331	110
goldapski .....	1991	275	395	504	267	330	173	47
olecki .....	2871	519	427	685	466	463	241	70
piski .....	5305	942	1094	1165	795	720	468	121
węgorzewski .....	2120	361	287	530	352	319	225	46
<b>Podregion olsztyński .....</b> <b>Subregion</b>	<b>40374</b>	<b>6308</b>	<b>6246</b>	<b>9379</b>	<b>6193</b>	<b>6481</b>	<b>4366</b>	<b>1401</b>
Powiaty: Powiaty:								
bartoszycki .....	5977	949	939	1487	903	997	563	139
kętrzyński .....	6216	988	1029	1565	944	872	617	201
lidzbarski .....	3646	532	498	886	575	616	430	109
mragowski .....	3583	573	472	801	534	586	469	148
nidzicki .....	1896	296	335	481	311	267	159	47
olsztyński .....	7714	1176	993	1746	1269	1372	846	312
szczycieński .....	5413	939	827	1337	837	823	486	164
Miasto na prawach powiatu: City with powiat status:								
Olsztyn .....	5929	855	1153	1076	820	948	796	281

<sup>a</sup> Przedziały zostały domknięte prawostronnie, np. w przedziale 1-5 uwzględniono osoby, które pracowały 1 rok i 1 dzień do 5 lat.  
Źródło: dane Ministerstwa Pracy i Polityki Społecznej.

<sup>a</sup> Intervals were shifted upward, e.g., in the interval 1-5 persons who worked 1 year and 1 day up to 5 years were included.  
Source: data of the Ministry of Labour and Social Policy.



**TABL. 9 (31). BEZROBOTNI ZAREJESTROWANI BĘDĄCY W SZCZEGÓLNEJ SYTUACJI NA RYNKU PRACY**  
**W 2014 R.**  
 Stan w dniu 31 XII  
*REGISTERED UNEMPLOYED PERSONS WITH A SPECIFIC SITUATION ON THE LABOUR*  
*MARKET IN 2014*  
 As of 31 XII

WYSZCZEGÓLNIENIE SPECIFICATION	W wieku Aged		Długotrwale bezrobotni <sup>a</sup> Long-term unemployed <sup>a</sup>	Bez kwalifikacji zawodowych Without occupational qualifications	Samotnie wychowujący co najmniej jedno dziecko w wieku do 18 roku życia Bringing up single-handed at least one child aged 18 and below	Niepełno- sprawni Disabled
	24 lata i mniej 24 years and less	50 lat i więcej 50 years and more				
<b>WOJEWÓDZTWO .....</b> <b>VOIVODSHIP</b>	<b>16852</b>	<b>24981</b>	<b>57562</b>	<b>30279</b>	<b>12364</b>	<b>5921</b>
<b>Podregion elbląski .....</b> <b>Subregion</b>	<b>6239</b>	<b>8447</b>	<b>21289</b>	<b>11916</b>	<b>4415</b>	<b>2095</b>
Powiaty: Powiats:						
braniewski .....	772	1039	2765	1370	510	175
działdowski .....	1014	1286	3609	1744	457	337
elbląski .....	879	1199	3380	1993	796	183
iławski .....	677	693	1270	799	452	238
nowomiejski .....	744	594	1879	1069	259	220
ostródzki .....	1314	1759	4218	2799	967	551
Miasto na prawach powiatu: City with powiat status:						
Elbląg .....	839	1877	4168	2142	974	391
<b>Podregion etcki .....</b> <b>Subregion</b>	<b>3915</b>	<b>6002</b>	<b>13223</b>	<b>7494</b>	<b>2480</b>	<b>1240</b>
Powiaty: Powiats:						
etcki .....	1177	1868	4252	2332	693	474
giżycki .....	536	877	1541	764	416	308
goldapski .....	344	555	1202	692	276	144
olecki .....	521	813	1731	991	386	112
piski .....	985	1277	3168	2250	490	104
węgorzewski .....	352	612	1329	465	219	98
<b>Podregion olsztyński .....</b> <b>Subregion</b>	<b>6698</b>	<b>10532</b>	<b>23050</b>	<b>10869</b>	<b>5469</b>	<b>2586</b>
Powiaty: Powiats:						
bartoszycki .....	994	1554	3819	2079	773	246
kętrzyński .....	1126	1533	3805	1662	856	300
lidzbarski .....	633	959	2203	1044	417	182
mrażowski .....	576	1066	1849	958	395	274
nidzicki .....	359	368	1002	622	240	120
olsztyński .....	1274	1998	4185	2107	1267	489
szczywieński .....	1073	1271	3135	1145	648	345
Miasto na prawach powiatu: City with powiat status:						
Olsztyn .....	663	1783	3052	1252	873	630

<sup>a</sup> Pozostający w rejestrze powiatowego urzędu pracy łącznie przez okres ponad 12 miesięcy w okresie ostatnich 2 lat, z wyłączeniem okresów odbywania stażu i przygotowania zawodowego.

Z r ó d ł o: dane Ministerstwa Pracy i Polityki Społecznej.

<sup>a</sup> Remaining in the register rolls of the powiat labour office for the overall period of over 12 months during the last two years, excluding the periods of undergoing a traineeship and on a job occupational training.

S o u r c e: data of the Ministry of Labour and Social Policy.

TABL. 10 (32). **POSZKODOWANI W WYPADKACH PRZY PRACY<sup>a</sup> ORAZ LICZBA DNI NIEZDOLNOŚCI DO PRACY SPOWODOWANEJ WYPADKAMI W 2014 R.**  
**PERSONS INJURED IN ACCIDENTS AT WORK<sup>a</sup> AND THE NUMBER OF DAYS AN INABILITY TO WORK CAUSED BY ACCIDENTS IN 2014**

WYSZCZEGÓLNIENIE SPECIFICATION	Poszkodowani Persons injured					Liczba dni niezdolności do pracy Number of days an inability to work	
	ogółem total	w tym kobiety of which women	z liczby ogółem — w wypadkach of total number — in accidents			ogółem total	na jednego poszkodowanego <sup>b</sup> per one person injured <sup>b</sup>
			śmier- telnych fatal	ciężkich serious	lżejszych light		
<b>WOJEWÓDZTWO ..... VOIVODSHIP</b>	<b>3389</b>	<b>1336</b>	<b>7</b>	<b>18</b>	<b>3364</b>	<b>127024</b>	<b>37,5</b>
<b>Podregion elbląski ..... Subregion</b>	<b>1239</b>	<b>442</b>	<b>5</b>	<b>6</b>	<b>1228</b>	<b>48612</b>	<b>39,2</b>
Powiaty: Powiats:							
braniewski .....	79	35	1	1	77	2457	31,1
działdowski .....	162	48	-	2	160	6065	37,4
elbląski .....	128	41	-	-	128	4347	34,0
iławski .....	250	74	1	1	248	11852	47,4
nowomiejski .....	38	14	-	-	38	1614	42,5
ostródzki .....	225	87	2	1	222	8255	36,7
Miasto na prawach powiatu: City with powiat status:							
Elbląg .....	357	143	1	1	355	14022	39,3
<b>Podregion elcki ..... Subregion</b>	<b>589</b>	<b>230</b>	<b>1</b>	<b>6</b>	<b>582</b>	<b>24582</b>	<b>41,7</b>
Powiaty: Powiats:							
elcki .....	231	76	-	-	231	7759	33,6
giżycki .....	105	47	-	1	104	3966	37,8
goldapski .....	55	17	1	1	53	2710	50,2
olecki .....	87	33	-	3	84	4081	46,9
piski .....	68	37	-	1	67	4535	66,7
węgorzewski .....	43	20	-	-	43	1531	35,6
<b>Podregion olsztyński ..... Subregion</b>	<b>1561</b>	<b>664</b>	<b>1</b>	<b>6</b>	<b>1554</b>	<b>53830</b>	<b>34,5</b>
Powiaty: Powiats:							
bartoszycki .....	94	22	-	-	94	4653	49,5
kętrzyński .....	173	76	-	1	172	6185	35,8
lidzbarski .....	83	29	-	2	81	3174	38,2
mragowski .....	111	38	-	-	111	3699	33,3
nidzicki .....	53	18	-	-	53	1632	30,8
olsztyński .....	226	93	1	-	225	8113	35,9
szczycieński .....	169	92	-	-	169	6222	36,8
Miasto na prawach powiatu: City with powiat status:							
Olsztyn .....	652	296	-	3	649	20152	30,9

<sup>a</sup> Zgłoszone w danym roku; bez wypadków w gospodarstwach indywidualnych w rolnictwie. <sup>b</sup> Bez osób poszkodowanych w wypadkach śmiertelnych oraz bez liczby dni niezdolności do pracy dla tych osób.

<sup>a</sup> Registered in a given year; excluding accidents on private farms in agriculture. <sup>b</sup> Excluding persons injured in fatal accidents and without the number of days an inability to work of these persons.

TABL. 11 (33). ZATRUDNIENI W WARUNKACH ZAGROŻENIA<sup>a</sup> W 2014 R.

Stan w dniu 31 XII

PERSONS WORKING IN HAZARDOUS CONDITIONS<sup>a</sup> IN 2014

As of 31 XII

WYSZCZEGÓLNIENIE SPECIFICATION	Ogółem Grand total		Zagrożenie Hazard					
			związane connected with				czynnikami mechanicznymi związanymi z maszynami szczególnie niebezpiecznymi connected with mechanical factors related to particularly dangerous machinery	
			ze środowiskiem pracy work environment		z uciążliwością pracy strenuous conditions			
ogółem grand total	w tym przez jedną grupę czynników of which one group of factors	razem total	w tym przez jedną grupę czynników of which one group of factors	razem total	w tym przez jedną grupę czynników of which one group of factors	razem total	w tym przez jedną grupę czynników of which one group of factors	
<b>WOJEWÓDZTWO ..... VOIVODSHIP</b>	<b>10408</b>	<b>8143</b>	<b>6046</b>	<b>4673</b>	<b>1748</b>	<b>1652</b>	<b>2614</b>	<b>1818</b>
<b>Podregion elbląski ..... Subregion</b>	<b>3947</b>	<b>3427</b>	<b>2140</b>	<b>1862</b>	<b>638</b>	<b>557</b>	<b>1169</b>	<b>1008</b>
Powiaty: Powiaty:								
braniewski .....	13	8	10	5	2	2	1	1
działdowski .....	236	153	108	100	2	-	126	53
elbląski .....	239	215	140	122	15	15	84	78
iławski .....	1405	1329	642	597	284	275	479	457
nowomiejski .....	432	406	181	181	15	10	236	215
ostródzki .....	802	684	613	533	133	108	56	43
Miasto na prawach powiatu: City with powiat status:								
Elbląg .....	820	632	446	324	187	147	187	161
<b>Podregion elcki ..... Subregion</b>	<b>2270</b>	<b>1682</b>	<b>1080</b>	<b>783</b>	<b>404</b>	<b>404</b>	<b>786</b>	<b>495</b>
Powiaty: Powiaty:								
elcki .....	862	860	277	277	371	371	214	212
giżycki .....	172	131	110	96	4	4	58	31
goldapski .....	348	340	299	299	12	12	37	29
olecki .....	749	237	334	74	17	17	398	146
piski .....	127	105	48	28	-	-	79	77
węgorzewski .....	12	9	12	9	-	-	-	-
<b>Podregion olsztyński ..... Subregion</b>	<b>4191</b>	<b>3034</b>	<b>2826</b>	<b>2028</b>	<b>706</b>	<b>691</b>	<b>659</b>	<b>315</b>
Powiaty: Powiaty:								
bartoszycki .....	236	163	203	142	17	5	16	16
kętrzyński .....	325	246	194	172	42	42	89	32
lidzbarski .....	99	15	96	12	-	-	3	3
mragowski .....	58	44	52	38	-	-	6	6
nidzicki .....	71	54	29	28	-	-	42	26
olsztyński .....	925	779	515	495	212	209	198	75
szczygieński .....	444	388	408	353	3	3	33	32
Miasto na prawach powiatu: City with powiat status:								
Olsztyn .....	2033	1345	1329	788	432	432	272	125

<sup>a</sup> Liczeni tylko jeden raz w grupie czynnika przeważającego, tzn. mającego największe szkodliwe znaczenie na danym stanowisku pracy; dane dotyczą podmiotów, w których liczba pracujących przekracza 9 osób; patrz uwagi ogólne, ust. 12 na str. 107.

<sup>a</sup> Listed only once by predominant factor, i.e., the factor having the most hazardous effect at a given work post; data concern entities employing more than 9 persons; see general notes, item 12 on page 107.

TABL. 12 (34). ZATRUDNIENI<sup>a</sup> W WARUNKACH ZAGROŻENIA CZYNNIKAMI SZKODLIWYMI I NIEBEZPIECZNYMI DLA ZDROWIA W 2014 R.

Stan w dniu 31 XII

PERSONS WORKING<sup>a</sup> IN HAZARDOUS CONDITIONS TO AGENTS HARMFUL AND HAZARDOUS TO HEALTH IN 2014  
As of 31 XII

WYSZCZEGÓLNIENIE SPECIFICATION	Zagrożenie Hazard									czynnikami mechanicznymi związanymi z maszynami szczególnie niebezpiecznymi connected with mechanical factors related to particularly dangerous machinery
	związane connected with									
	ze środowiskiem pracy work environment						z uciążliwością pracy strenuous conditions			
	razem total	w tym of which						razem total	w tym niedostateczne oświetlenie stanowiska pracy of which insufficient lighting of workplace	
substancje chemiczne chemical substances		pyły przemysłowe industrial dusts	hałas noise	wibracje vibrations	mikroklimat gorący hot-microclimate	mikroklimat zimny cold microclimate				
<b>WOJEWÓDZTWO ..... VOIVODSHIP</b>	<b>6768</b>	<b>163</b>	<b>314</b>	<b>4898</b>	<b>249</b>	<b>147</b>	<b>364</b>	<b>2141</b>	<b>169</b>	<b>2991</b>
<b>Podregion elbląski .... Subregion</b>	<b>2451</b>	<b>61</b>	<b>169</b>	<b>1832</b>	<b>81</b>	<b>61</b>	<b>39</b>	<b>856</b>	<b>29</b>	<b>1203</b>
Powiaty: Powiats:										
braniewski .....	10	-	2	8	-	-	-	2	-	1
działdowski .....	173	10	-	149	10	-	-	13	-	129
elbląski .....	146	-	-	138	-	8	-	15	-	92
iławski .....	653	5	11	554	19	4	34	289	-	492
nowomiejski .....	232	7	40	141	-	11	-	26	8	244
ostródzki .....	742	9	26	613	3	-	5	210	17	56
Miasto na prawach powiatu: City with powiat status:										
Elbląg .....	495	30	90	229	49	38	-	301	4	189
<b>Podregion ecki ..... Subregion</b>	<b>1169</b>	<b>1</b>	<b>14</b>	<b>1012</b>	<b>53</b>	<b>6</b>	<b>10</b>	<b>413</b>	<b>2</b>	<b>1026</b>
Powiaty: Powiats:										
ecki .....	277	-	14	249	5	-	2	371	-	214
giżycki .....	135	1	-	85	3	-	2	4	2	58
goldapski .....	311	-	-	294	17	-	-	12	-	39
olecki .....	348	-	-	341	-	-	-	26	-	624
piski .....	83	-	-	40	25	6	6	-	-	91
węgorzewski .....	15	-	-	3	3	-	-	-	-	-
<b>Podregion olsztyński Subregion</b>	<b>3148</b>	<b>101</b>	<b>131</b>	<b>2054</b>	<b>115</b>	<b>80</b>	<b>315</b>	<b>872</b>	<b>138</b>	<b>762</b>
Powiaty: Powiats:										
bartoszycki .....	280	-	42	145	15	21	3	45	3	27
kętrzyński .....	205	4	10	132	7	5	-	42	-	89
lidzbarski .....	100	1	-	84	12	-	-	14	-	65
mragowski .....	56	9	-	37	-	-	-	-	-	15
nidzicki .....	33	-	-	28	-	-	-	-	-	42
olsztyński .....	642	16	54	423	32	-	6	318	21	201
szczycieński .....	438	2	23	369	33	-	-	3	-	33
Miasto na prawach powiatu: City with powiat status:										
Olsztyn .....	1394	69	2	836	16	54	306	450	114	290

<sup>a</sup> Liczeni tyle razy, na ile czynników szkodliwych są narażeni; dane dotyczą podmiotów, w których liczba pracujących przekracza 9 osób; patrz uwagi ogólne, ust. 12 na str. 107.

<sup>a</sup> Listed accordingly to the number of hazards with which they are threatened; data concern entities employing more than 9 persons; item 12 on page 107.

TABL. 13 (35). ZATRUDNIENI<sup>a</sup> NA STANOWISKACH PRACY, DLA KTÓRYCH DOKONANO OCENY RYZYKA ZAWODOWEGO W 2014 R.PAID EMPLOYEES<sup>a</sup> ON POSITION FOR WHICH EVALUATION OF OCCUPATIONAL RISK WAS DONE IN 2014

WYSZCZEGÓLNIENIE SPECIFICATION	Przeprowadzenie oceny ryzyka zawodowego <i>Evaluation of occupational risk</i>	Wylimitowanie lub ograniczenie ryzyka zawodo- wego <i>Elimination or limitation of occupational risk</i>	Środki zastosowane do wyeliminowania lub ograniczenia ryzyka zawodowego <i>Appliance of means to elimination or limitation of occupational risk</i>		
			techniczne <i>technical</i>	organizacyjne <i>organizational</i>	ochrony indywidualnej <i>individuality protection</i>
na 1000 zatrudnionych badanej zbiorowości <i>per 1000 paid employees of total surveyed</i>					
<b>WOJEWÓDZTWO .....</b> <b>VOIVODSHIP</b>	<b>357,4</b>	<b>168,8</b>	<b>45,0</b>	<b>44,8</b>	<b>117,3</b>
<b>Podregion elbląski .....</b> <b>Subregion</b>	<b>388,6</b>	<b>194,8</b>	<b>43,1</b>	<b>45,1</b>	<b>145,5</b>
Powiaty: Powiats:					
braniewski .....	299,7	56,1	11,7	-	44,3
działdowski .....	362,2	223,5	86,2	31,5	155,0
elbląski .....	186,3	68,3	15,5	11,2	57,1
iławski .....	323,6	96,5	19,9	41,9	66,3
nowomiejski .....	392,2	132,7	33,3	24,8	39,4
ostródzki .....	473,6	324,1	66,8	85,8	238,6
Miasto na prawach powiatu: City with powiat status:					
Elbląg .....	457,4	237,3	40,6	47,3	199,8
<b>Podregion etcki .....</b> <b>Subregion</b>	<b>327,5</b>	<b>178,7</b>	<b>29,7</b>	<b>36,8</b>	<b>124,8</b>
Powiaty: Powiats:					
etcki .....	428,0	239,0	45,3	39,2	181,5
giżycki .....	285,6	71,5	7,3	5,0	70,5
goldapski .....	323,8	307,8	35,7	98,9	138,3
olecki .....	152,8	59,0	3,2	14,2	54,0
piski .....	218,8	160,7	48,1	55,1	70,7
węgorzewski .....	625,0	257,2	10,3	10,3	252,1
<b>Podregion olsztyński .....</b> <b>Subregion</b>	<b>343,8</b>	<b>145,6</b>	<b>51,7</b>	<b>47,2</b>	<b>93,2</b>
Powiaty: Powiats:					
bartoszycki .....	340,3	138,0	19,6	24,0	78,2
kętrzyński .....	565,3	229,3	89,1	119,6	166,2
lidzbarski .....	288,7	182,2	82,4	22,0	170,1
mragowski .....	465,2	142,3	24,2	67,9	59,5
nidzicki .....	108,4	49,1	14,0	12,1	21,1
olsztyński .....	395,6	247,2	116,7	29,6	171,8
szczygieński .....	333,6	217,7	37,6	40,3	174,7
Miasto na prawach powiatu: City with powiat status:					
Olsztyn .....	314,3	94,9	31,9	51,9	50,0

<sup>a</sup> Dane dotyczą podmiotów, w których liczba pracujących przekracza 9 osób; patrz uwagi ogólne, ust. 12 na str.107 i 13 na str.108.<sup>a</sup> Data concern entities employing more than 9 persons, see general notes, item 12 on page 107 and 13 on page 108.

TABL. 14 (36). PRZECIĘTNE MIESIĘCZNE WYNAGRODZENIA BRUTTO<sup>a</sup> W 2014 R.AVERAGE MONTHLY GROSS WAGES AND SALARIES<sup>a</sup> IN 2014

WYSZCZEGÓLNIENIE SPECIFICATION	Ogółem Total	Rolnictwo, leśnictwo, łowiectwo i rybactwo Agriculture, forestry and fishing	Przemysł i budownictwo Industry and construction	Handel; naprawa pojazdów samo- chodowych <sup>Δ</sup> , transport i gospodarka magazynowa, zakwaterowanie i gastronomia <sup>Δ</sup> , informacja i komunikacja Trade; repair of motor vehicles <sup>Δ</sup> , transportation and storage, accommodation and catering <sup>Δ</sup> , information and communication	Działalność finansowa i ubezpie- czeniowa; obsługa rynku nieruchomości oraz pozostałe usługi <sup>b</sup> Financial and insurance activities; real estate activities and other services <sup>b</sup>
<b>WOJEWÓDZTWO .....</b> <b>VOIVODSHIP</b>	<b>3386,96</b>	<b>4512,77</b>	<b>3178,43</b>	<b>2614,22</b>	<b>3733,01</b>
<b>Podregion elbląski .....</b> <b>Subregion</b>	<b>3216,30</b>	<b>4324,61</b>	<b>3029,42</b>	<b>2490,08</b>	<b>3628,69</b>
Powiaty: Powiaty:					
braniewski .....	3208,18	4421,73	2570,65	2742,42	3476,17
działdowski .....	3045,94	4764,22	2846,86	2011,21	3397,44
elbląski .....	3113,02	4176,68	3071,23	2501,03	3322,03
iławski .....	3026,10	4444,68	2716,46	2324,50	3690,09
nowomiejski .....	2938,87	#	2600,32	#	3832,53
ostródzki .....	3122,59	4072,14	3031,44	2467,24	3513,52
Miasto na prawach powiatu: City with powiat status:					
Elbląg .....	3620,55	#	3639,37	#	3811,66
<b>Podregion etcki .....</b> <b>Subregion</b>	<b>3184,97</b>	<b>4939,78</b>	<b>2855,46</b>	<b>2433,40</b>	<b>3495,39</b>
Powiaty: Powiaty:					
etcki .....	3164,08	4822,22	2880,06	2563,36	3565,03
giżycki .....	3273,35	4609,79	2835,27	2364,64	3764,34
gołdapski .....	2956,47	4163,18	2657,76	1995,69	3404,39
olecki .....	3251,89	5669,29	2984,77	1837,55	3501,34
piski .....	3271,93	5437,67	2906,12	2611,07	3348,71
węgorzewski .....	2983,79	3001,85	2622,85	2476,72	3132,60
<b>Podregion olsztyński .....</b> <b>Subregion</b>	<b>3588,25</b>	<b>4425,76</b>	<b>3476,92</b>	<b>2738,22</b>	<b>3868,17</b>
Powiaty: Powiaty:					
bartoszycki .....	3269,83	4442,09	2624,10	2028,70	3735,37
kętrzyński .....	3034,16	4058,58	2615,10	1964,40	3439,28
lidzbarski .....	3105,88	5290,41	2623,23	2533,84	3624,45
mragowski .....	3037,05	4144,20	2544,88	2264,35	3741,40
nidzicki .....	2976,78	5251,92	2752,10	2265,31	3426,01
olsztyński .....	3370,10	4242,03	3388,43	2473,29	3517,26
szczygieński .....	3412,21	4680,15	3054,70	2221,57	3699,78
Miasto na prawach powiatu: City with powiat status:					
Olsztyn .....	3954,40	4552,18	4249,81	3091,18	4071,42

<sup>a</sup> Bez podmiotów gospodarczych o liczbie pracujących do 9 osób. <sup>b</sup> Pod pojęciem "pozostałe usługi" należy rozumieć następujące sekcje PKD: „Działalność profesjonalna, naukowa i techniczna”, „Administrowanie i działalność wspierająca”<sup>Δ</sup>, „Administracja publiczna i obrona narodowa; obowiązkowe zabezpieczenia społeczne”; „Edukacja”, „Opieka zdrowotna i pomoc społeczna”, „Działalność związana z kulturą, rozrywką i rekreacją” oraz „Pozostała działalność usługowa”.

<sup>a</sup> Excluding economic entities employing up to 9 persons. <sup>b</sup> The term "Other services" refers to the NACE Rev. 2 sections: "Professional, scientific and technical activities", "Administrative and support service activities", "Public administration and defence; compulsory social security", "Education", "Human health and social work activities", "Arts, entertainment and recreation" and "Other service activities".

## DZIAŁ VI

### INFRASTRUKTURA KOMUNALNA. MIESZKANIA

#### Uwagi ogólne

##### Infrastruktura komunalna

1. Dane o **urządzeniach komunalnych** dotyczą urządzeń czynnych i prezentowane są według lokalizacji obiektów.

2. Informacje o sieci wodociągowej, kanalizacyjnej i gazowej obejmują sieć obsługującą gospodarstwa domowe i innych użytkowników.

Informacje o **długości sieci wodociągowej i gazowej** dotyczą sieci rozdzielczej (bez przyłączy prowadzących do budynków mieszkalnych i innych obiektów) oraz sieci przesyłowej (magistralnej), tj. przewodów doprowadzających do sieci rozdzielczej wodę i od 2003 r. – gaz.

Dane o **długości sieci kanalizacyjnej**, oprócz przewodów ulicznych uwzględniają kolektory, tj. przewody odbierające ścieki z sieci ulicznej; nie uwzględniają natomiast kanałów przeznaczonych wyłącznie do odprowadzania wód opadowych.

Przez **przyłącza wodociągowe, kanalizacyjne i gazowe** prowadzące do budynków mieszkalnych (łącznie z budynkami zbiorowego zamieszkania, jak np.: hotele pracownicze, domy studenckie i internaty, domy opieki społecznej) rozumie się odgałęzienia łączące poszczególne budynki z siecią rozdzielczą lub w przypadku kanalizacji – z siecią ogólnospławną.

3. Dane o **liczbie odbiorców gazu** podano łącznie z odbiorcami korzystającymi z gazomierzy zbiorczych.

Dane o **zużyciu gazu** odnoszą się do wszystkich gospodarstw domowych.

4. Dane o **liczbie odbiorców i zużyciu energii elektrycznej** począwszy od 2005 r. obejmują również gospodarstwa domowe, których głównym źródłem utrzymania jest dochód z użytkowanego gospodarstwa indywidualnego w rolnictwie.

Dane o **zużyciu energii elektrycznej i gazu z sieci** w gospodarstwach domowych (w tym również zużycie w gospodarstwach domowych prowadzących drobną działalność usługową) ustalono w oparciu o zaliczkowy system opłat.

5. Dane o **odpadach komunalnych** dotyczą odpadów powstających w gospodarstwach domowych, a także u innych wytwórców odpadów (bez odpadów niebezpiecznych), które ze względu na swój charakter lub skład są podobne do odpadów powstających w gospodarstwach domowych.

## CHAPTER VI

### MUNICIPAL INFRASTRUCTURE. DWELLINGS

#### General notes

##### Municipal infrastructure

1. Data regarding **municipal installations** concern operative installations; data are presented by location of constructions.

2. Information regarding the length of the water supply, the sewage systems and gas supply system includes systems servicing households and others.

Information regarding the **length of the water supply and gas supply system** concerns distribution network (excluding connections leading to residential buildings and other constructions) as well as the transmission (main) network, i.e. conduits providing water to the distribution network and since 2003 – gas.

Data regarding the **length of the sewage system**, apart from street conduits, include collectors, i.e., conduits receiving sewage from the street network; while they do not include sewers designed exclusively for draining run-off.

**Water supply, sewage and gas supply connections** leading to residential buildings (including buildings with multiple residents, e.g.: employee boarding houses, student dormitories and boarding schools, social welfare homes) are understood as branches linking individual buildings with the distribution system or, in case of the sewage system – with the main drainage system

3. Data regarding the **number of consumers using gas from gas supply** include consumers using collective gas-meters.

Data regarding the **consumption of gas from gas supply**, concern all the households.

4. Data regarding the **number of consumers and the consumption of electricity**, from 2005 also include households, in which the main source of maintenance is income from a private farm in agriculture.

Data regarding the **consumption of electricity and gas from the gas-line network** in households (including also consumption in households conducting small-scale service activity) have been estimated on the basis of the prepayment system of charges.

5. Data on **municipal waste** concern waste generated in households or by other waste producers (excluding hazardous waste) which on the account of its character and composition is similar to waste from households.

## Mieszkania

1. Informacje o **zasobach mieszkaniowych i mieszkaniach oddanych do użytkowania** dotyczą mieszkań, a także izb i powierzchni użytkowej w tych mieszkaniach, znajdujących się w budynkach mieszkalnych i niemieskalnych. Nie obejmują one lokali zbiorowego zamieszkania (np. hoteli pracowniczych, domów studenckich, internatów, domów opieki społecznej i in.) i pomieszczeń nieprzeznaczonych na cele mieszkalne, a z różnych względów zamieszkałych (np. pomieszczenia inwentarskie, barakowozy, statki, wagony i in.).

**Mieszkanie** jest to lokal składający się z kilku lub jednej izby, łącznie z pomieszczeniami pomocniczymi, wybudowany lub przebudowany dla celów mieszkalnych dla jednej rodziny, konstrukcyjnie wydzielony (trwałymi ścianami) w obrębie budynku, do którego to lokalu prowadzi niezależne wejście z klatki schodowej, ogólnego korytarza, wspólnej sieni bądź bezpośrednio z ulicy, podwórza lub ogrodu.

**Izba** jest to pomieszczenie w mieszkaniu oddzielone od innych pomieszczeń stałymi ścianami, o powierzchni co najmniej 4 m<sup>2</sup>, z bezpośrednim oświetleniem dziennym, tj. oknem lub oszklonymi drzwiami w ścianie zewnętrznej budynku. Za izbę uważa się zarówno pokój, jak i kuchnię – jeżeli odpowiada warunkom określonym w definicji.

Dane o liczbie izb w mieszkaniu uwzględniają także izby użytkowane stale i wyłącznie do prowadzenia działalności gospodarczej, jeżeli izby te znajdowały się w obrębie mieszkania konstrukcyjnego i nie miały dodatkowego, oddzielnego wejścia z ulicy, podwórza lub z ogólnie dostępnej części budynku.

**Powierzchnia użytkowa** mieszkania jest to łączna powierzchnia pokoi, kuchni, przedpokoi, łazienek i wszystkich innych pomieszczeń wchodzących w skład mieszkania.

2. Dane o **zasobach mieszkaniowych** opracowano na podstawie bilansu zasobów mieszkaniowych według stanu w dniu 31 XII.

3. Informacje o **mieszkaniach oddanych do użytkowania** dotyczą mieszkań w budynkach nowo wybudowanych i rozbudowanych (w części stanowiącej rozbudowę) oraz uzyskanych w wyniku przebudowy pomieszczeń niemieskalnych.

Podziału na mieszkania w budynkach spółdzielni mieszkaniowych, indywidualnych (tj. realizowanych przez osoby fizyczne, kościoły i związki wyznaniowe) oraz realizowanych z przeznaczeniem na sprzedaż lub wynajem dokonano na podstawie sposobu finansowania budowy lub przeznaczenia mieszkań.

## Dwellings

1. Information regarding **dwelling stocks and completed dwellings** concerns dwellings, as well as rooms and the usable floor space in these dwellings, located in residential and non-residential buildings. Data do not include collective accommodation facilities (e.g., employee hostels, student dormitories and boarding schools, social welfare homes and others) and spaces not designed for residential purposes, but which for various reasons are inhabited (e.g., animal accommodations, caravans, ships, wagons and others).

**A dwelling** is a premise comprising one or several rooms including auxiliary spaces, built or remodelled for residential purposes for a single family, structurally separated (by permanent walls) within a building, into which a separate access leads from a staircase, passage, common hall or directly from the street, courtyard or garden.

**A room** is a space in a dwelling separated from other spaces by permanent walls, with an area of at least 4 m<sup>2</sup>, with direct day lighting, i.e., with a window or door containing a glass element in an external wall of the building. A kitchen area is treated as a room if it meets the conditions described in the definition.

Data concerning the number of rooms in a dwelling also include rooms used regularly and exclusively to conduct economic activity, if these rooms were located within a separately constructed dwelling and did not have an additional, separate access from the street, courtyard and from a common space in the building.

**The usable floor space** of a dwelling is the total usable floor space of the rooms, kitchen, foyers, bathrooms, and all other spaces comprising the dwelling.

2. Data regarding **dwelling stocks** have been compiled on the basis of the balance of dwelling stocks, as of 31 XII.

3. Information regarding **completed dwellings** concerns dwellings in newly built and expanded buildings (in the part comprising the expansion) as well as dwellings obtained from conversion of non-residential spaces.

The division of dwellings into buildings of housing co-operatives, private buildings (i.e., realized by natural persons, churches and religious associations) as well as dwellings realized for sale or rent was made on the basis of the way of construction financing or dwellings designing.



TABL. 1 (37). **WODOCIĄGI I KANALIZACJA W 2014 R.**  
**WATER SUPPLY AND SEWAGE SYSTEMS IN 2014**

WYSZCZEGÓLNIENIE SPECIFICATION	Sieć rozdzielcza w km <i>Distribution network in km</i>		Przyłącza prowadzące do budynków mieszkalnych w szt. <i>Connections leading to residential buildings in pcs</i>		Zużycie wody z wodociągów w gospodarstwach domowych <i>Consumption of water from water supply systems in households</i>		Ścieki odprowa- dzone siecią kanaliza- cyjną w dam <sup>3</sup> <i>Waste water discharged by sewage system in dam<sup>3</sup></i>
	wodociągowa <i>water supply system</i>	kanalizacyjna <sup>a</sup> <i>sewage<sup>a</sup></i>	wodociągowe <i>water supply system</i>	kanalizacyjne <i>sewage system</i>	w dam <sup>3</sup> <i>in dam<sup>3</sup></i>	na 1 mieszk- kańca w m <sup>3</sup> per capita in m <sup>3</sup>	
	stan w dniu 31 XII <i>as of 31 XII</i>						
<b>WOJEWÓDZTWO ..... VOIVODSHIP</b>	<b>15603,2</b>	<b>6731,6</b>	<b>170615</b>	<b>94108</b>	<b>44584,2</b>	<b>30,8</b>	<b>44712</b>
<b>PODREGION ELBLĄSKI .... SUBREGION</b>	<b>5538,9</b>	<b>2233,5</b>	<b>66447</b>	<b>35637</b>	<b>16850,6</b>	<b>11,7</b>	<b>16488</b>
POWIAT BRANIEWSKI .....	481,6	170,8	5074	2478	1325,8	31,1	1011
Gminy miejskie: <i>Urban gminas:</i>							
Braniewo .....	42,9	32,1	1666	934	646,0	37,3	651
Gminy miejsko-wiejskie: <i>Urban-rural gminas:</i>							
Frombork .....	42,1	12,9	473	251	117,0	31,3	102
w tym miasto .....	11,8	5,3	259	226	78,0	31,6	94
<i>of which city</i>							
Pieniężno .....	82,7	34,8	764	418	172,3	26,1	102
w tym miasto .....	10,8	10,8	316	316	127,8	43,7	86
<i>of which city</i>							
Gminy wiejskie: <i>Rural gminas:</i>							
Braniewo .....	89,2	50,3	674	402	154,4	24,8	59
Lelkowo .....	55,7	9,5	527	186	65,9	21,9	36
Płoskinia .....	56,7	22,6	450	180	65,2	25,2	36
Wilczęta .....	112,3	8,6	520	107	105,0	33,8	25
POWIAT DZIAŁDOWSKI .....	650,5	298,8	11285	6518	2012,4	30,3	1911
Gminy miejskie: <i>Urban gminas:</i>							
Działdowo .....	66,5	55,4	2819	2444	711,5	33,1	1202
Gminy miejsko-wiejskie: <i>Urban-rural gminas:</i>							
Lidzbark .....	175,7	64,4	3074	1334	429,8	29,4	300
w tym miasto .....	96,8	47,4	1475	1243	303,6	37,4	294
<i>of which city</i>							
Gminy wiejskie: <i>Rural gminas:</i>							
Działdowo .....	113,1	35,1	1335	290	262,4	26,7	79
Iłowo-Osada .....	86,5	55,4	1264	1076	182,4	24,9	187
Płońska .....	98,4	49,0	1162	456	232,1	39,8	47
Rybno .....	110,3	39,5	1631	918	194,2	26,7	96
POWIAT ELBLĄSKI .....	975,4	185,8	9789	3446	1678,2	28,8	1023
Gminy miejsko-wiejskie: <i>Urban-rural gminas:</i>							
Młynary .....	126,1	7,3	764	182	208,3	45,9	195
w tym miasto .....	9,1	7,3	204	182	80,3	44,2	195
<i>of which city</i>							
Pasłęk .....	227,7	59,8	3756	2027	511,6	26,0	412
w tym miasto .....	48,8	21,5	1880	1602	319,4	25,7	397
<i>of which city</i>							
Tolkmicko .....	62,5	93,9	861	851	194,4	28,5	281
w tym miasto .....	12,6	15,0	387	381	103,6	36,9	190
<i>of which city</i>							

TABL. 1 (37). **WODOCIĄGI I KANALIZACJA W 2014 R. (cd.)**  
**WATER SUPPLY AND SEWAGE SYSTEMS IN 2014 (cont.)**

WYSZCZEGÓLNIENIE SPECIFICATION	Sieć rozdzielcza w km Distribution network in km		Przyłącza prowadzące do budynków mieszkalnych w szt. Connections leading to residential buildings in pcs		Zużycie wody z wodociągów w gospodarstwach domowych Consumption of water from water supply systems in households		Ścieki odprowa- dzone siecią kanaliza- cyjną w dam <sup>3</sup> Waste water discharged by sewage system <sup>3</sup> in dam <sup>3</sup>
	wodociągowa water supply system	kanalizacyjna <sup>2</sup> sewage <sup>2</sup>	wodociągowe water supply system	kanalizacyjne sewage system	w dam <sup>3</sup> in dam <sup>3</sup>	na 1 miesz- kańca w m <sup>3</sup> per capita in m <sup>3</sup>	
	stan w dniu 31 XII		as of 31 XII				
Gminy wiejskie: Rural gminas:							
Elbląg .....	187,7	18,3	1140	206	218,5	30,2	69
Godkowo .....	96,0	2,7	655	40	114,1	35,4	18
Gronowo Elbląskie .....	74,8	0,3	791	2	143,3	27,7	18
Markusy .....	119,3	1,8	824	20	128,5	30,6	3
Milejewo .....	33,6	-	247	-	67,4	20,3	18
Rychliki .....	47,7	1,7	751	118	92,1	22,9	9
POWIAT ŁAWSKI .....	1148,6	518,5	12006	7083	3092,8	33,2	3129
Gminy miejskie: Urban gminas:							
Ława .....	96,8	94,9	2098	2319	1021,7	30,6	1589
Lubawa .....	44,8	45,5	1250	1212	323,7	32,1	699
Gminy miejsko-wiejskie: Urban-rural gminas:							
Kisielice .....	152,7	17,5	1071	325	183,2	30,0	72
w tym miasto .....	10,9	10,4	287	263	70,8	32,9	56
of which city							
Susz .....	200,3	117,0	1618	1172	378,7	29,1	313
w tym miasto .....	74,8	42,2	750	696	166,7	29,3	159
of which city							
Zalewo .....	158,3	37,8	991	396	258,0	36,8	295
w tym miasto .....	20,2	15,7	292	292	80,0	36,3	274
of which city							
Gminy wiejskie: Rural gminas:							
Ława .....	299,9	185,4	2761	1361	537,7	41,8	145
Lubawa .....	195,8	20,4	2217	298	389,8	36,7	16
POWIAT NOWOMIEJSKI .....	975,4	144,8	8942	3703	1525,9	34,5	730
Gminy miejskie: Urban gminas:							
Nowe Miasto Lubawskie ...	36,8	47,3	1685	1479	296,9	26,6	337
Gminy wiejskie: Rural gminas:							
Biskupiec .....	283,7	35,7	1899	1068	464,8	48,7	273
Grodziczno .....	224,4	-	1282	-	185,0	29,0	-
Kurzętnik .....	235,4	42,2	2149	813	317,7	35,0	120
Nowe Miasto Lubawskie ...	195,1	19,6	1927	343	261,5	32,4	-
POWIAT OSTRÓDZKI .....	1086,8	699,9	13240	8568	3293,8	30,9	3396
Gminy miejskie: Urban gminas:							
Ostróda .....	69,9	79,2	1850	1729	1172,1	34,6	1282
Gminy miejsko-wiejskie: Urban-rural gminas:							
Miłakowo .....	81,8	10,5	703	156	123,6	21,8	83
w tym miasto .....	8,7	10,5	288	156	80,6	30,5	83
of which city							
Miłomłyn .....	57,0	51,6	1167	653	133,7	26,3	85
w tym miasto .....	19,6	24,2	495	355	54,1	22,3	47
of which city							
Morąg .....	288,8	137,7	3551	2490	721,5	29,0	780
w tym miasto .....	27,7	51,2	1408	1407	407,9	28,6	675
of which city							

TABL. 1 (37). WODOCIĄGI I KANALIZACJA W 2014 R. (cd.)  
WATER SUPPLY AND SEWAGE SYSTEMS IN 2014 (cont.)

WYSZCZEGÓLNIENIE SPECIFICATION	Sieć rozdzielcza w km Distribution network in km		Przyłącza prowadzące do budynków mieszkalnych w szt. Connections leading to residential buildings in pcs		Zużycie wody z wodociągów w gospodarstwach domowych Consumption of water from water supply systems in households		Ścieki odprowa- dzone siecią kanaliza- cyjną w dam <sup>3</sup> Waste water discharged by sewage system in dam <sup>3</sup>
	wodociągowa water supply system	kanalizacyjna <sup>2</sup> sewage <sup>2</sup>	wodociągowe water supply system	kanalizacyjne sewage system	w dam <sup>3</sup> in dam <sup>3</sup>	na 1 miesz- kańca w m <sup>3</sup> per capita in m <sup>3</sup>	
	stan w dniu 31 XII		as of 31 XII				
Gminy wiejskie: Rural gminas:							
Dąbrówno .....	96,5	42,8	854	536	112,1	25,1	45
Grunwald .....	88,6	31,3	753	158	276,0	48,1	52
Łukta .....	102,5	117,1	749	756	123,1	27,0	241
Maldyty .....	107,6	24,9	938	335	219,6	34,3	107
Ostróda .....	194,1	204,8	2675	1755	412,1	26,0	721
Miasto na prawach powiatu: City with powiat status:							
Elbląg .....	220,6	214,9	6111	3841	3921,7	32,0	5288
<b>PODREGION EŁCKI</b> <b>SUBREGION</b>	<b>3573,0</b>	<b>1642,6</b>	<b>33328</b>	<b>19090</b>	<b>8515,4</b>	<b>29,3</b>	<b>8435</b>
POWIAT EŁCKI .....	774,5	271,8	8214	3481	2813,3	31,4	2929
Gminy miejskie: Urban gminas:							
Ełk .....	87,7	83,1	2334	1245	2099,1	35,0	2622
Gminy wiejskie: Rural gminas:							
Ełk .....	222,9	78,1	2146	1198	279,5	25,0	131
Kalinowo .....	247,4	65,3	1919	455	161,0	22,8	52
Prostki .....	124,6	29,0	1091	300	183,8	24,4	73
Stare Juchy .....	91,9	16,3	724	283	89,9	22,8	51
POWIAT GIŻYCKI .....	716,1	497,2	6552	5016	1651,7	28,7	2251
Gminy miejskie: Urban gminas:							
Giżycko .....	58,0	57,4	1556	1582	897,2	30,0	1644
Gminy miejsko-wiejskie: Urban-rural gminas:							
Ryn .....	125,7	179,8	1053	1013	107,3	18,3	154
w tym miasto .....	24,6	25,2	210	210	75,5	25,9	131
of which city							
Gminy wiejskie: Rural gminas:							
Giżycko .....	199,8	157,0	1451	1246	287,3	35,0	294
Krukłanki .....	120,5	30,6	900	429	97,0	30,8	58
Miłki .....	76,8	39,0	619	281	76,0	19,8	45
Wydminy .....	135,3	33,4	973	465	186,9	28,7	56
POWIAT GOLDAPSKI .....	470,9	179,6	3418	1865	636,1	23,2	590
Gminy miejsko-wiejskie: Urban-rural gminas:							
Goldap .....	245,6	110,3	2089	1390	486,3	23,8	530
w tym miasto .....	54,9	56,9	1292	1009	352,8	25,6	456
of which city							
Gminy wiejskie: Rural gminas:							
Banie Mazurskie .....	133,4	41,3	769	222	79,0	20,2	31
Dubeninki .....	91,9	28,0	560	253	70,8	23,0	29
POWIAT OLECKI .....	608,5	153,2	4750	2636	1020,3	29,3	818
Gminy miejsko-wiejskie: Urban-rural gminas:							
Olecko .....	238,3	92,6	2777	2026	599,5	27,1	692
w tym miasto .....	55,4	47,7	1818	1755	466,3	28,2	658
of which city							

TABL. 1 (37). WODOCIĄGI I KANALIZACJA W 2014 R. (cd.)  
 WATER SUPPLY AND SEWAGE SYSTEMS IN 2014 (cont.)

WYSZCZEGÓLNIENIE SPECIFICATION	Sieć rozdzielcza w km Distribution network in km		Przyłącza prowadzące do budynków mieszkalnych w szt. Connections leading to residential buildings in pcs		Zużycie wody z wodociągów w gospodarstwach domowych Consumption of water from water supply systems in households		Ścieki odprowa- dzone siecią kanaliza- cyjną w dam <sup>3</sup> Waste water discharged by sewage system in dam <sup>3</sup>
	wodociągowa water supply system	kanalizacyjna <sup>2</sup> sewage <sup>2</sup>	wodociągowe water supply system	kanalizacyjne sewage system	w dam <sup>3</sup> in dam <sup>3</sup>	na 1 miesz- kańca w m <sup>3</sup> per capita in m <sup>3</sup>	
	stan w dniu 31 XII		as of 31 XII				
Gminy wiejskie: Rural gminas:							
Kowale Oleckie .....	171,1	31,8	763	331	175,3	33,3	58
Świątajno .....	96,5	28,3	551	271	80,9	20,1	58
Wieliczki .....	102,6	0,5	659	8	164,6	48,8	10
POWIAT PISKI .....	438,8	393,4	6279	4562	1632,1	28,3	1339
Gminy miejsko-wiejskie: Urban-rural gminas:							
Biała Piska .....	157,1	66,8	1484	498	444,0	36,8	211
w tym miasto .....	31,1	14,2	412	180	109,0	26,5	109
of which city							
Orzysz .....	68,1	71,4	739	469	198,1	21,2	229
w tym miasto .....	18,5	20,4	371	198	168,3	29,1	208
of which city							
Pisz .....	152,2	130,3	2679	2030	766,6	27,4	691
w tym miasto .....	63,1	73,1	1556	1322	636,8	32,6	650
of which city							
Ruciane-Nida .....	61,4	124,9	1377	1565	223,4	26,8	208
w tym miasto .....	12,6	31,2	458	429	118,7	25,4	129
of which city							
POWIAT WĘGORZEWSKI ...	564,2	147,4	4115	1530	761,9	32,2	508
Gminy miejsko-wiejskie: Urban-rural gminas:							
Węgorzewo .....	303,9	66,4	2493	1004	544,8	31,3	444
w tym miasto .....	63,9	34,5	1105	743	421,5	36,0	411
of which city							
Gminy wiejskie: Rural gminas:							
Budry .....	120,0	5,4	679	85	106,4	36,2	12
Pozezdrze .....	140,3	75,6	943	441	110,7	33,2	52
<b>PODREGION OLSZTYŃSKI ..</b> <b>SUBREGION</b>	<b>6491,3</b>	<b>2855,5</b>	<b>70840</b>	<b>39381</b>	<b>19218,2</b>	<b>30,9</b>	<b>19788</b>
POWIAT BARTOSZYCKI .....	909,6	175,5	7416	3639	1770,1	29,5	1386
Gminy miejskie: Urban gminas:							
Bartoszyce .....	54,1	51,6	1870	1931	741,6	30,3	841
Górowo Iławeckie .....	20,2	13,2	413	330	111,7	26,3	151
Gminy miejsko-wiejskie: Urban-rural gminas:							
Biszynek .....	170,1	26,7	984	436	184,3	27,6	100
w tym miasto .....	11,6	15,0	368	331	99,0	39,7	66
of which city							
Sępól .....	113,3	18,4	988	331	177,3	27,1	75
w tym miasto .....	37,7	14,9	324	284	65,8	32,3	53
of which city							
Gminy wiejskie: Rural gminas:							
Bartoszyce .....	302,3	53,8	1861	370	304,8	27,7	64
Górowo Iławeckie .....	249,6	11,8	1300	241	250,4	35,6	155

TABL. 1 (37). WODOCIĄGI I KANALIZACJA W 2014 R. (cd.)  
WATER SUPPLY AND SEWAGE SYSTEMS IN 2014 (cont.)

WYSZCZEGÓLNIENIE SPECIFICATION	Sieć rozdzielcza w km Distribution network in km		Przyłącza prowadzące do budynków mieszkalnych w szt. Connections leading to residential buildings in pcs		Zużycie wody z wodociągów w gospodarstwach domowych Consumption of water from water supply systems in households		Ścieki odprowa- dzone siecią kanaliza- cyjną w dam <sup>3</sup> Waste water discharged by sewage system in dam <sup>3</sup>
	wodociągowa water supply system	kanalizacyjna <sup>2</sup> sewage <sup>2</sup>	wodociągowe water supply system	kanalizacyjne sewage system	w dam <sup>3</sup> in dam <sup>3</sup>	na 1 miesz- kańca w m <sup>3</sup> per capita in m <sup>3</sup>	
	stan w dniu 31 XII		as of 31 XII				
POWIAT KĘTRZYŃSKI .....	726,9	319,2	6492	3882	2309,5	35,4	1590
Gminy miejskie: Urban gminas:							
Kętrzyn .....	55,2	69,5	1915	1883	1059,6	37,9	987
Gminy miejsko-wiejskie: Urban-rural gminas:							
Korsze .....	148,1	39,7	1117	304	371,1	35,9	166
w tym miasto .....	18,6	25,7	312	142	166,9	36,5	107
of which city							
Reszel .....	140,3	50,2	1162	597	224,6	28,4	172
w tym miasto .....	15,1	19,9	489	441	139,7	29,2	142
of which city							
Gminy wiejskie: Rural gminas:							
Barciany .....	173,2	44,7	873	403	283,5	42,7	94
Kętrzyn .....	111,1	66,0	838	327	247,7	29,4	99
Srokowo .....	99,0	49,1	587	368	123,0	31,0	72
POWIAT LIDZBARSKI .....	731,4	136,5	5148	2360	1090,6	25,6	1014
Gminy miejskie: Urban gminas:							
Lidzbark Warmiński .....	38,1	44,5	1246	1112	430,2	26,4	635
Gminy miejsko-wiejskie: Urban-rural gminas:							
Orneta .....	106,7	31,4	1414	863	277,5	22,4	296
w tym miasto .....	34,9	22,8	812	738	236,4	26,2	266
of which city							
Gminy wiejskie: Rural gminas:							
Kiwity .....	122,1	4,6	547	52	100,2	29,9	16
Lidzbark Warmiński .....	325,3	17,0	1167	125	188,2	27,6	23
Lubomino .....	139,2	39,0	774	208	94,5	25,8	44
POWIAT MRAĞOWSKI .....	668,3	343,8	7508	4592	1643,4	32,2	1766
Gminy miejskie: Urban gminas:							
Mragowo .....	59,1	68,8	2029	2027	823,1	37,1	1026
Gminy miejsko-wiejskie: Urban-rural gminas:							
Mikołajki .....	130,4	106,8	1439	1059	267,5	31,9	377
w tym miasto .....	27,0	19,7	524	497	177,0	45,8	283
of which city							
Gminy wiejskie: Rural gminas:							
Mragowo .....	205,8	63,9	1766	544	189,8	23,8	165
Piecki .....	155,6	79,2	1409	708	220,7	28,3	148
Sorkwity .....	117,4	25,1	865	254	142,3	30,2	50
POWIAT NIDZICKI .....	296,3	193,8	4791	2731	931,0	27,5	802
Gminy miejsko-wiejskie: Urban-rural gminas:							
Nidzica .....	118,3	79,7	2537	1783	595,0	27,7	568
w tym miasto .....	34,2	40,7	1323	1316	478,8	33,7	487
of which city							

TABL. 1 (37). **WODOCIĄGI I KANALIZACJA W 2014 R. (dok.)**  
**WATER SUPPLY AND SEWAGE SYSTEMS IN 2014 (cont.)**

WYSZCZEGÓLNIENIE SPECIFICATION	Sieć rozdzielcza w km Distribution network in km		Przyłącza prowadzące do budynków mieszkalnych w szt. Connections leading to residential buildings in pcs		Zużycie wody z wodociągów w gospodarstwach domowych Consumption of water from water supply systems in households		Ścieki odprowa- dzone siecią kanaliza- cyjną w dam <sup>3</sup> Waste water discharged by sewage system <sup>3</sup> in dam <sup>3</sup>
	wodociągowa water supply system	kanalizacyjna <sup>a</sup> sewage <sup>2</sup>	wodociągowe water supply system	kanalizacyjne sewage system	w dam <sup>3</sup> in dam <sup>3</sup>	na 1 miesz- kańca w m <sup>3</sup> per capita in m <sup>3</sup>	
	stan w dniu 31 XII		as of 31 XII				
Gminy wiejskie: Rural gminas:							
Janowiec Kościelny .....	86,4	10,5	852	161	144,9	43,4	21
Janowo .....	59,4	55,2	744	546	87,1	31,4	45
Kozłowo .....	32,2	48,4	658	241	104,0	16,7	168
POWIAT OLSZTYŃSKI .....	1775,9	981,5	20708	12991	3357,8	27,3	2872
Gminy miejsko-wiejskie: Urban-rural gminas:							
Barczewo .....	213,1	75,1	3008	1372	477,5	27,4	329
w tym miasto .....	30,5	28,9	722	640	266,0	36,6	279
of which city							
Biskupiec .....	260,0	104,6	2363	1454	487,7	25,4	453
w tym miasto .....	37,3	38,9	1106	1080	276,1	25,9	409
of which city							
Dobre Miasto .....	144,9	57,1	1862	1085	420,0	25,9	425
w tym miasto .....	42,7	28,9	1005	917	325,5	30,8	415
of which city							
Jeziorany .....	195,8	86,7	1077	850	220,0	27,6	152
w tym miasto .....	32,6	21,9	350	346	119,0	35,5	95
of which city							
Olsztynek .....	130,0	170,4	2073	1705	384,7	27,5	386
w tym miasto .....	31,1	60,3	870	816	284,6	36,9	310
of which city							
Gminy wiejskie: Rural gminas:							
Dywity .....	179,5	64,4	2526	1528	362,7	32,7	332
Gietrzwałd .....	150,8	128,4	1478	1331	173,3	27,1	118
Jonkowo .....	88,0	80,7	1941	1041	225,3	31,9	174
Kolno .....	83,9	29,1	468	161	78,4	23,7	33
Purda .....	122,6	39,4	1415	489	113,2	13,4	106
Stawiguda .....	134,1	129,7	1904	1799	332,5	44,0	325
Świątki .....	73,2	15,9	593	176	82,5	19,7	39
POWIAT SZCZYCIENSKI ....	1119,4	406,9	12188	6082	1997,2	28,2	1681
Gminy miejskie: Urban gminas:							
Szczytno .....	57,7	79,9	2620	2081	751,0	30,8	1079
Gminy miejsko-wiejskie: Urban-rural gminas:							
Pasym .....	98,6	16,1	1137	368	153,0	28,3	115
w tym miasto .....	8,8	16,1	456	368	87,0	34,3	115
of which city							
Gminy wiejskie: Rural gminas:							
Dźwierzuty .....	209,8	73,4	1243	672	147,6	21,8	84
Jedwabno .....	50,1	66,6	384	322	81,0	21,8	61
Rozogi .....	186,0	16,7	1263	343	216,0	37,9	41
Szczytno .....	242,3	67,4	2957	1115	321,3	26,1	81
Świątajno .....	128,6	68,1	1400	880	165,5	27,3	85
Wielbark .....	146,3	18,7	1184	301	161,8	24,5	84
Miasto na prawach powiatu: City with powiat status:							
Olsztyn .....	263,5	298,3	6589	3104	6118,6	35,0	8677

<sup>a</sup> Łącznie z kolektorami.

<sup>a</sup> Including collectors.

TABL. 2 (38). SIEĆ GAZOWA ORAZ ODBIORCY I ZUŻYCIE GAZU Z SIECI W GOSPODARSTWACH DOMOWYCH W 2014 R.

GAS SUPPLY SYSTEM AS WELL AS CONSUMERS AND CONSUMPTION OF GAS FROM GAS SUPPLY SYSTEM IN HOUSEHOLDS IN 2014

WYSZCZEGÓLNIENIE SPECIFICATION	Sieć gazowa <sup>a</sup> w km Gas supply system <sup>a</sup> in km	Przyłącza prowadzące do budynków <sup>b</sup> w szt. Connections leading to buildings <sup>b</sup> in pcs	Odbiorcy gazu z sieci <sup>c</sup> Consumers of gas from gas supply system <sup>c</sup>	Zużycie gazu z sieci <sup>d</sup> Consumption of gas from gas supply system <sup>d</sup>	
				w tys. m <sup>3</sup> in thous m <sup>3</sup>	na 1 mieszkańca w m <sup>3</sup> per capita in m <sup>3</sup>
<b>WOJEWÓDZTWO .....</b> <b>VOIVODSHIP</b>	<b>2913,5</b>	<b>47236</b>	<b>194307</b>	<b>81417,1</b>	<b>56,3</b>
<b>Podregion elbląski .....</b> <b>Subregion</b>	<b>831,3</b>	<b>16122</b>	<b>71240</b>	<b>25777,5</b>	<b>48,3</b>
Powiaty: Powiats:					
braniewski .....	-	-	-	-	-
działdowski .....	222,7	4822	10647	5882,2	88,6
elbląski .....	31,7	125	316	249,2	4,3
iławski .....	150,0	2952	8912	3084,3	33,1
nowomiejski .....	-	-	-	-	-
ostródzki .....	230,8	3294	13444	5942,4	55,8
Miasto na prawach powiatu: City with powiat status:					
Elbląg .....	196,1	4929	37921	10619,4	86,6
<b>Podregion etcki .....</b> <b>Subregion</b>	<b>320,3</b>	<b>6770</b>	<b>35409</b>	<b>7912,6</b>	<b>27,2</b>
Powiaty: Powiats:					
etcki .....	52,4	2080	13256	34,1	0,4
giżycki .....	146,2	2154	10963	5275,6	91,8
gołdapski .....	0,0	1	-	-	-
olecki .....	29,9	851	3520	5,6	0,2
piski .....	23,1	700	4084	552	9,6
węgorzewski .....	68,7	984	3586	2045,3	86,4
<b>Podregion olsztyński .....</b> <b>Subregion</b>	<b>1761,9</b>	<b>24344</b>	<b>87658</b>	<b>47727</b>	<b>76,8</b>
Powiaty: Powiats:					
bartoszycki .....	146,5	1999	8965	2851,3	47,5
kętrzyński .....	227,9	2212	9813	4295,3	65,8
lidzbarski .....	80,1	731	3509	1593,4	37,5
mragowski .....	135,2	2589	7445	3202,8	62,8
nidzicki .....	144,6	417	3933	1785,5	52,8
olsztyński .....	523,6	4732	9187	8215,5	66,9
szczycieński .....	191,1	2417	7877	3021,7	42,6
Miasto na prawach powiatu: City with powiat status:					
Olsztyn .....	312,9	9247	36929	22761,5	130,2

<sup>a</sup> Stan w dniu 31 XII. <sup>b</sup> Łącznie z przyłączami prowadzącymi do budynków niemieszkalnych. <sup>c</sup> Łącznie z korzystającymi z gazomierzy zbiorczych. <sup>d</sup> W jednostkach naturalnych, według których następuje rozliczenie z odbiorcami.

<sup>a</sup> As of 31 XII. <sup>b</sup> Including with connections leading to non-residential buildings. <sup>c</sup> Including gas consumers using collective gas-meters. <sup>d</sup> Consumption of gas in natural units on the basis of which settlements with clients occur.

TABL. 3 (39). ODBIORCY ORAZ ZUŻYCIĘ ENERGII ELEKTRYCZNEJ W GOSPODARSTWACH DOMOWYCH<sup>a</sup>  
W 2014 R.CONSUMERS AND CONSUMPTION OF ELECTRICITY IN HOUSEHOLDS<sup>a</sup> IN 2014

WYSZCZEGÓLNIENIE SPECIFICATION	Odbiorcy energii elektrycznej <sup>b</sup> Consumers of electricity <sup>b</sup>	Zużycie energii elektrycznej Consumption of electricity		
		w GW*h in GW*h	na 1 mieszkańca per capita	na 1 odbiorcę <sup>c</sup> per consumer <sup>c</sup>
			w kW*h	in kW*h
<b>WOJEWÓDZTWO .....</b> <b>VOIVODSHIP</b>	<b>484995</b>	<b>968,2</b>	<b>669,8</b>	<b>1996,2</b>
<b>Podregion elbląski .....</b> <b>Subregion</b>	<b>173612</b>	<b>343,9</b>	<b>644,4</b>	<b>1980,7</b>
Powiaty: Powiats:				
braniewski .....	13840	26,0	611,5	1880,7
działdowski .....	21540	41,4	623,8	1921,8
elbląski .....	18588	39,1	672,2	2105,9
iławski .....	27509	65,3	702,2	2375,5
nowomiejski .....	13659	36,2	818,4	2652,0
ostródzki .....	33618	70,2	658,7	2087,3
Miasto na prawach powiatu: City with powiat status:				
Elbląg .....	44858	65,6	534,9	1461,4
<b>Podregion etcki .....</b> <b>Subregion</b>	<b>100139</b>	<b>207,2</b>	<b>712,7</b>	<b>2069,0</b>
Powiaty: Powiats:				
etcki .....	31360	60,7	677,5	1936,4
gژیzycki .....	21226	42,5	739,6	2003,1
goldapski .....	9041	18,0	657,8	1993,6
olecki .....	11943	28,4	815,4	2377,5
piski .....	18464	40,6	703,0	2196,5
węgorzewski .....	8105	17,0	716,4	2093,7
<b>Podregion olsztyński .....</b> <b>Subregion</b>	<b>211244</b>	<b>417,1</b>	<b>671,5</b>	<b>1974,6</b>
Powiaty: Powiats:				
bartoszycki .....	19341	36,5	608,7	1889,1
kętrzyński .....	22139	39,0	597,6	1761,4
lidzbarski .....	14127	27,0	634,5	1909,9
mrażowski .....	17079	37,3	731,1	2184,4
nidzicki .....	8861	18,1	536,9	2048,1
olsztyński .....	31599	83,7	681,1	2647,3
szczycieński .....	23390	51,9	731,7	2219,3
Miasto na prawach powiatu: City with powiat status:				
Olsztyn .....	74708	123,6	707,1	1654,2

<sup>a</sup> Łącznie z gospodarstwami domowymi, których głównym źródłem utrzymania jest dochód z użytkowanego gospodarstwa indywidualnego w rolnictwie. <sup>b</sup> Stan w dniu 31 XII. <sup>c</sup> Do przeliczeń przyjęto liczbę odbiorców według stanu w dniu 31 XII.  
Źródło: dane Ministerstwa Gospodarki.

<sup>a</sup> Including households, in which the main source of maintenance is income from a private farm in agricultural. <sup>b</sup> As of 31 XII. <sup>c</sup> The number of consumers as of 31 XII was used in calculations.  
Source: data of the Ministry of Economy.



TABL. 4 (40). **ODPADY KOMUNALNE ZMIESZANE, NIECZYSTOŚCI CIEKŁE I SKŁADOWISKA W 2014 R.**  
**MIXED MUNICIPAL WASTE, LIQUID WASTE AND LANDFILL SITES IN 2014**

WYSZCZEGÓLNIENIE SPECIFICATION	Zebrane odpady komunalne zmieszane <sup>ab</sup> Mixed municipal waste collected <sup>ab</sup>			Nieczystości ciekłe wywiezione <sup>c</sup> Liquid waste <sup>c</sup> removed		Czynne składowiska kontrolowane (stan w dniu 31 XII) Controlled landfill sites in operation (as of 31 XII)	
	ogółem total	w tym z gospodarstw domowych of which from households	na 1 mieszkańca w kg per capita in kg	ogółem total	w tym z gospodarstw domowych of which from households	liczba number	powierzchnia w ha area in ha
	w tys. t	in thous. t		w dam <sup>3</sup>	in dam <sup>3</sup>		
<b>WOJEWÓDZTWO .....</b> <b>VOIVODSHIP</b>	<b>311,9</b>	<b>238,3</b>	<b>164,8</b>	<b>738,4</b>	<b>531,1</b>	<b>13</b>	<b>60,4</b>
<b>Podregion elbląski .....</b> <b>Subregion</b>	<b>105,7</b>	<b>84,1</b>	<b>157,5</b>	<b>331,3</b>	<b>216,2</b>	<b>5</b>	<b>26,1</b>
Powiaty: Powiats:							
braniewski .....	7,8	6,8	158,6	10,6	9,7	-	-
działdowski .....	8,3	6,3	95,2	48,5	33,5	2	12,2
elbląski .....	10,0	8,3	141,9	44,0	38,6	-	-
iławski .....	18,4	13,9	149,9	73,5	42,0	1	6,8
nowomiejski .....	5,8	4,5	100,8	53,8	30,1	-	-
ostródzki .....	23,5	18,6	174,6	67,4	34,5	1	3,5
Miasto na prawach powiatu: City with powiat status:							
Elbląg .....	31,9	25,7	209,9	33,5	27,8	1	3,6
<b>Podregion etcki .....</b> <b>Subregion</b>	<b>70,4</b>	<b>55,3</b>	<b>190,2</b>	<b>111,3</b>	<b>76,4</b>	<b>3</b>	<b>9,5</b>
Powiaty: Powiats:							
etcki .....	21,3	18,8	209,4	30,1	24,2	1	5,1
giżycki .....	15,5	10,3	179,9	20,1	13,7	1	2,7
gołdapski .....	5,9	4,8	174,5	4,5	4,0	-	-
olecki .....	8,9	6,2	178,6	6,5	5,2	-	-
piski .....	13,1	11,1	192,8	40,9	23,8	1	1,7
węgorzewski .....	5,7	4,1	171,5	9,3	5,6	-	-
<b>Podregion olsztyński .....</b> <b>Subregion</b>	<b>135,8</b>	<b>98,9</b>	<b>159,2</b>	<b>295,8</b>	<b>238,5</b>	<b>5</b>	<b>24,8</b>
Powiaty: Powiats:							
bartoszycki .....	11,1	8,9	148,7	24,0	20,5	2	4,4
kętrzyński .....	13,5	11,2	172,2	23,1	17,0	2	18,9
lidzbarski .....	10,5	7,2	169,8	11,3	8,7	-	-
mragowski .....	13,1	8,8	171,5	36,4	23,1	-	-
nidzicki .....	4,8	3,8	113,2	41,1	32,4	1	1,5
olsztyński .....	23,3	18,0	146,3	92,2	79,3	-	-
szczygieński .....	12,0	9,4	132,6	62,7	55,3	-	-
Miasto na prawach powiatu: City with powiat status:							
Olsztyn .....	47,6	31,6	180,7	5,0	2,2	-	-

<sup>a</sup> Dane szacunkowe. <sup>b</sup> Dane nie obejmują odpadów komunalnych zebranych selektywnie. <sup>c</sup> Gromadzone przejściowo w zbiornikach bezodpływowych.

<sup>a</sup> Estimated data. <sup>b</sup> Data do not include municipal waste collected separately. <sup>c</sup> Collected temporarily in cesspools.







TABL. 5 (41). ZASOBY MIESZKANIOWE<sup>a</sup> W 2014 R. (cd.)

Stan w dniu 31 XII

DWELLING STOCKS<sup>a</sup> IN 2014 (cont.)

As of 31 XII

WYSZCZEGÓLNIENIE SPECIFICATION	Mieszkania Dwellings	Izby Rooms	Powierzchnia użytkowa mieszkań w m <sup>2</sup> Useful floor area of dwellings in m <sup>2</sup>	Przeciętna Average				
				liczba izb w miesz- kaniu number of rooms in a dwelling	liczba osób <sup>b</sup> na number of persons <sup>b</sup>		powierzchnia użytkowa w m <sup>2</sup> useful floor area in m <sup>2</sup>	
					1 mieszka- nie per dwelling	1 izbę per room	1 mieszka- nia per dwelling	na 1 osobę per person
Gminy wiejskie: <i>Rural gminas:</i>								
Kowale Oleckie .....	1689	6530	121036	3,87	3,12	0,81	71,7	23,0
Świątajno .....	1306	5129	98831	3,93	3,09	0,79	75,7	24,5
Wieliczki .....	1020	4058	80923	3,98	3,35	0,84	79,3	23,7
POWIAT PISKI .....	18800	73388	1297693	3,90	3,07	0,79	69,0	22,5
Gminy miejsko-wiejskie: <i>Urban-rural gminas:</i>								
Biała Piska .....	3607	13298	231709	3,69	3,35	0,91	64,2	19,2
w tym miasto .....	1340	4824	81329	3,60	3,08	0,85	60,7	19,7
of which city								
Orzysz .....	3511	12886	225564	3,67	2,67	0,73	64,2	24,1
w tym miasto .....	2269	7919	129503	3,49	2,56	0,73	57,1	22,3
of which city								
Pisz .....	8734	35245	630746	4,04	3,20	0,79	72,2	22,6
w tym miasto .....	6343	24862	426193	3,92	3,08	0,79	67,2	21,8
of which city								
Ruciane-Nida .....	2948	11959	209674	4,06	2,83	0,70	71,1	25,1
w tym miasto .....	1712	6472	106112	3,78	2,73	0,72	62,0	22,7
of which city								
POWIAT WĘGORZEWSKI ...	8325	32404	590350	3,89	2,84	0,73	70,9	25,0
Gminy miejsko-wiejskie: <i>Urban-rural gminas:</i>								
Węgorzewo .....	6223	23756	427042	3,82	2,78	0,73	68,6	24,6
w tym miasto .....	4258	15819	272299	3,72	2,74	0,74	63,9	23,4
of which city								
Gminy wiejskie: <i>Rural gminas:</i>								
Budry .....	972	3931	74830	4,04	3,04	0,75	77,0	25,4
Pozezdrze .....	1130	4717	88478	4,17	2,95	0,71	78,3	26,6
<b>PODREGION OLSZTYŃSKI ..</b> <b>SUBREGION</b>	<b>224411</b>	<b>842151</b>	<b>15138843</b>	<b>3,75</b>	<b>2,76</b>	<b>0,74</b>	<b>67,5</b>	<b>24,4</b>
POWIAT BARTOSZYCKI .....	20651	75678	1324319	3,66	2,90	0,79	64,1	22,1
Gminy miejskie: <i>Urban gminas:</i>								
Bartoszyce .....	9071	33152	536225	3,65	2,69	0,74	59,1	21,9
Górowo Iławeckie .....	1558	5486	92931	3,52	2,69	0,77	59,6	22,1
Gminy miejsko-wiejskie: <i>Urban-rural gminas:</i>								
Bisztynek .....	2157	7859	144003	3,64	3,07	0,84	66,8	21,8
w tym miasto .....	796	2820	48653	3,54	3,11	0,88	61,1	19,6
of which city								
Sępólno .....	2170	7738	142364	3,57	3,01	0,85	65,6	21,8
w tym miasto .....	723	2519	44067	3,48	2,78	0,80	61,0	21,9
of which city								
Gminy wiejskie: <i>Rural gminas:</i>								
Bartoszyce .....	3405	13308	257913	3,91	3,23	0,83	75,7	23,4
Górowo Iławeckie .....	2290	8135	150883	3,55	3,07	0,86	65,9	21,4



TABL. 5 (41). ZASOBY MIESZKANIOWE<sup>a</sup> W 2014 R. (dok.)

Stan w dniu 31 XII

DWELLING STOCKS<sup>a</sup> IN 2014 (cont.)

As of 31 XII

WYSZCZEGÓLNIENIE SPECIFICATION	Mieszkania Dwellings	Izby Rooms	Powierzchnia użytkowa mieszkań w m <sup>2</sup> Useful floor area of dwellings in m <sup>2</sup>	Przeciętna Average				
				liczba izb w mieszkaniu number of rooms in a dwelling	liczba osób <sup>b</sup> na number of persons <sup>b</sup>		powierzchnia użytkowa w m <sup>2</sup> useful floor area in m <sup>2</sup>	
					1 mieszkanie per dwelling	1 izbę per room	1 mieszkanie per dwelling	na 1 osobę per person
Gminy wiejskie: <i>Rural gminas:</i>								
Janowiec Kościelny .....	945	3807	76164	4,03	3,51	0,87	80,6	22,9
Janowo .....	965	3580	66108	3,71	2,89	0,78	68,5	23,7
Kozłowo .....	1739	6249	114403	3,59	3,58	1,00	65,8	18,4
POWIAT OLSZTYŃSKI .....	39619	163623	3306754	4,13	3,11	0,75	83,5	26,9
Gminy miejsko-wiejskie: <i>Urban-rural gminas:</i>								
Barczewo .....	5568	22786	455628	4,09	3,14	0,77	81,8	26,1
w tym miasto .....	2457	8991	156375	3,66	2,96	0,81	63,6	21,5
of which city								
Biskupiec .....	6551	25075	446844	3,83	2,92	0,76	68,2	23,3
w tym miasto .....	3994	14821	253273	3,71	2,65	0,72	63,4	23,9
of which city								
Dobre Miasto .....	5277	20101	365659	3,81	3,06	0,80	69,3	22,6
w tym miasto .....	3654	13529	231120	3,70	2,87	0,78	63,3	22,0
of which city								
Jeziorany .....	2371	8631	168599	3,64	3,35	0,92	71,1	21,2
w tym miasto .....	1048	3471	62669	3,31	3,17	0,96	59,8	18,9
of which city								
Olsztynek .....	4354	16745	313211	3,85	3,22	0,84	71,9	22,4
w tym miasto .....	2519	9473	172457	3,76	3,07	0,82	68,5	22,3
of which city								
Gminy wiejskie: <i>Rural gminas:</i>								
Dywity .....	3455	16827	391861	4,87	3,21	0,66	113,4	35,3
Gietrzwałd .....	2064	9335	212331	4,52	3,14	0,69	102,9	32,7
Jonkowo .....	2051	9752	227227	4,75	3,46	0,73	110,8	32,0
Kolno .....	1081	4038	76311	3,74	3,05	0,82	70,6	23,2
Purda .....	2581	11467	247224	4,44	3,30	0,74	95,8	29,1
Stawiguda .....	3064	14146	306108	4,62	2,50	0,54	99,9	40,0
Świątki .....	1202	4720	95751	3,93	3,48	0,89	79,7	22,9
POWIAT SZCZYCIENSKI .....	22296	90811	1669229	4,07	3,18	0,78	74,9	23,5
Gminy miejskie: <i>Urban gminas:</i>								
Szczytno .....	8858	34152	574745	3,86	2,73	0,71	64,9	23,8
Gminy miejsko-wiejskie: <i>Urban-rural gminas:</i>								
Pasym .....	1748	7493	145917	4,29	3,08	0,72	83,5	27,1
w tym miasto .....	831	3477	65610	4,18	3,06	0,73	79,0	25,8
of which city								
Gminy wiejskie: <i>Rural gminas:</i>								
Dźwierzuty .....	2039	8277	151104	4,06	3,32	0,82	74,1	22,3
Jedwabno .....	1276	5128	98697	4,02	2,91	0,72	77,3	26,6
Rozogi .....	1424	5879	113970	4,13	4,01	0,97	80,0	20,0
Szczytno .....	3508	15546	316270	4,43	3,56	0,80	90,2	25,4
Świątajno .....	1726	7574	142072	4,39	3,52	0,80	82,3	23,4
Wielbark .....	1717	6762	126454	3,94	3,83	0,97	73,6	19,2
Miasto na prawach powiatu: <i>City with powiat status:</i>								
Olsztyn .....	75452	262701	4378991	3,48	2,30	0,66	58,0	25,2

a Na podstawie bilansu zasobów mieszkaniowych. b Patrz uwagi ogólne, ust. 8 na str. 13.

a Based on balance of dwelling stocks. b See general notes, item 8 on page 13.

TABL. 6 (42). **MIESZKANIA W ZASOBACH MIESZKANIOWYCH<sup>a</sup> WYPOSAŻONE W INSTALACJE W 2014 R.**  
Stan w dniu 31 XII  
**DWELLINGS IN DWELLING STOCKS<sup>a</sup> FITTED WITH INSTALATIONS IN 2014**  
As of 31 XII

WYSZCZEGÓLNIENIE SPECIFICATION	Ogółem Total	Wyposażone w Fitted with				
		wodociąg water supply system	ustęp lavatory	łazienkę bathroom	centralne ogrzewanie central heating	gaz z sieci gas supply system
<b>WOJEWÓDZTWO .....</b> <b>VOIVODSHIP</b>	<b>501138</b>	<b>486048</b>	<b>472693</b>	<b>459757</b>	<b>414370</b>	<b>234797</b>
<b>Podregion elbląski .....</b> <b>Subregion</b>	<b>177394</b>	<b>173562</b>	<b>167693</b>	<b>161417</b>	<b>142690</b>	<b>77803</b>
Powiaty: Powiats:						
braniewski .....	14148	13608	13151	12742	10877	4
działdowski .....	21208	20573	19668	18778	17224	10533
elbląski .....	17834	17081	16316	15513	13112	282
iławski .....	29116	28550	27511	26627	23939	11093
nowomiejski .....	13315	12732	11988	11389	9252	4
ostródzki .....	35682	34964	33545	32278	28659	15578
Miasto na prawach powiatu: City with powiat status:						
Elbląg .....	46091	46054	45514	44090	39627	40309
<b>Podregion elcki .....</b> <b>Subregion</b>	<b>99333</b>	<b>95217</b>	<b>93214</b>	<b>91362</b>	<b>83054</b>	<b>39918</b>
Powiaty: Powiats:						
elcki .....	31210	29983	29413	28852	26958	15609
giżycki .....	20436	19693	19301	18927	17947	11783
goldapski .....	8948	8643	8503	8348	6936	12
olecki .....	11614	10875	10632	10445	9215	4570
piski .....	18800	18046	17706	17343	15316	4395
węgorzewski .....	8325	7977	7659	7447	6682	3549
<b>Podregion olsztyński .....</b> <b>Subregion</b>	<b>224411</b>	<b>217269</b>	<b>211786</b>	<b>206978</b>	<b>188626</b>	<b>117076</b>
Powiaty: Powiats:						
bartoszycki .....	20651	19495	18789	18289	15521	9398
kętrzyński .....	23428	22560	21399	20709	18285	12312
lidzbarski .....	14786	14217	13894	13275	11181	3491
mrażowski .....	17658	17211	16841	16369	15222	8352
nidzicki .....	10521	9618	9263	9021	8197	4005
olsztyński .....	39619	37598	36330	35065	30716	9921
szczycieński .....	22296	21165	20373	19633	17190	8653
Miasto na prawach powiatu: City with powiat status:						
Olsztyn .....	75452	75405	74897	74617	72314	60944

<sup>a</sup> Na podstawie bilansu zasobów mieszkaniowych.

<sup>a</sup> Based on balance of dwelling stocks.



TABL. 7 (43). BUDYNKI ODDANE DO UŻYTKOWANIA W 2014 R.

BUILDINGS COMPLETED IN 2014

WYSZCZEGÓLNIENIE SPECIFICATION	Budynki <sup>a</sup> Buildings <sup>a</sup>				Kubatura <sup>b</sup> w m <sup>3</sup> Cubic volume <sup>b</sup> in m <sup>3</sup>			
	ogółem grand total		w tym budynki indywidualne of which private buildings		ogółem grand total		w tym budynki indywidualne of which private buildings	
	ogółem total	w tym mieszkalne of which residential	razem total	w tym mieszkalne of which residential	ogółem total	w tym budynki mieszkalne of which residential buildings	razem total	w tym budynki mieszkalne of which residential buildings
<b>WOJEWÓDZTWO ..... VOIVODSHIP</b>	<b>3145</b>	<b>2215</b>	<b>2876</b>	<b>2129</b>	<b>4896800</b>	<b>2141086</b>	<b>3513412</b>	<b>1543944</b>
<b>Podregion elbląski ..... Subregion</b>	<b>1101</b>	<b>757</b>	<b>1008</b>	<b>737</b>	<b>1570943</b>	<b>705103</b>	<b>1155993</b>	<b>561117</b>
Powiaty: Powiats:								
braniewski .....	62	22	57	21	125929	14028	119528	13397
działdowski .....	165	111	152	109	264758	84820	212404	73213
elbląski .....	200	143	176	142	203125	102304	144018	101674
iławski .....	190	141	180	139	280250	132439	180205	113170
nowomiejski .....	144	83	141	83	214075	70242	195299	70242
ostródzki .....	283	215	253	207	289212	186156	198742	139610
Miasto na prawach powiatu: City with powiat status:								
Elbląg .....	57	42	49	36	193594	115114	105797	49811
<b>Podregion ełcki ..... Subregion</b>	<b>590</b>	<b>384</b>	<b>544</b>	<b>366</b>	<b>937757</b>	<b>418553</b>	<b>728210</b>	<b>296480</b>
Powiaty: Powiats:								
ełcki .....	164	124	155	118	472662	201360	391190	132991
giżycki .....	62	44	59	41	95475	66344	56468	27337
goldapski .....	52	27	44	26	53051	21609	37208	21382
olecki .....	80	32	71	31	150418	33466	94902	26296
piski .....	198	133	181	126	144667	81600	126958	74300
węgorzewski .....	34	24	34	24	21484	14174	21484	14174
<b>Podregion olsztyński ..... Subregion</b>	<b>1454</b>	<b>1074</b>	<b>1324</b>	<b>1026</b>	<b>2388100</b>	<b>1017430</b>	<b>1629209</b>	<b>686347</b>
Powiaty: Powiats:								
bartoszycki .....	94	54	85	53	150127	49939	69559	37113
kętrzyński .....	94	57	86	53	142071	49692	72306	35476
lidzbarski .....	77	44	67	42	76412	38203	47669	29471
mragowski .....	108	78	103	75	168612	73570	132134	60280
nidzicki .....	119	65	91	61	122523	46093	87371	40051
olsztyński .....	469	410	458	401	406469	296715	385843	276683
szczycieński .....	369	275	353	274	314799	164095	248184	158085
Miasto na prawach powiatu: City with powiat status:								
Olsztyn .....	124	91	81	67	1007087	299123	586143	49188

a Nowo wybudowane. b Budynków nowo wybudowanych i rozbudowanych (tylko w części dotyczącej rozbudowy).

a Newly built. b Of newly built and expanded buildings (only concerning the expanded portion).





TABL. 8 (44). MIESZKANIA ODDANE DO UŻYTKOWANIA W 2014 R. (cd.)  
 DWELLINGS COMPLETED IN 2014 (cont.)

WYSZCZEGÓLNIENIE SPECIFICATION	Ogółem Total				W tym w budynkach indywidualnych Of which in private buildings			
	mieszkania dwellings	izby rooms	powierzchnia użytkowa w m <sup>2</sup> useful floor area in m <sup>2</sup>		mieszkania dwellings	izby rooms	powierzchnia użytkowa w m <sup>2</sup> useful floor area in m <sup>2</sup>	
			mieszkań dwellings	przeciętna 1 mieszkania average per dwelling			mieszkań dwellings	przeciętna 1 mieszkania average per dwelling
Gminy wiejskie: <i>Rural gminas:</i>								
Dąbrówno .....	6	37	935	155,8	6	37	935	155,8
Grunwald .....	8	45	1069	133,6	8	45	1069	133,6
Łukta .....	22	120	2875	130,7	22	120	2875	130,7
Małdyty .....	4	15	402	100,5	4	15	402	100,5
Ostróda .....	217	801	18683	86,1	60	326	9892	164,9
Miasto na prawach powiatu: <i>City with powiat status:</i>								
Elbląg .....	332	1087	23877	71,9	104	420	11379	109,4
<b>PODREGION EŁCKI</b> .....	<b>804</b>	<b>3316</b>	<b>76873</b>	<b>95,6</b>	<b>453</b>	<b>2280</b>	<b>56422</b>	<b>124,6</b>
<b>SUBREGION</b>								
POWIAT EŁCKI .....	401	1524	35146	87,6	220	976	24414	111,0
Gminy miejskie: <i>Urban gminas:</i>								
Elk .....	288	900	18032	62,6	115	376	7609	66,2
Gminy wiejskie: <i>Rural gminas:</i>								
Elk .....	88	464	12570	142,8	80	440	12261	153,3
Kalinowo .....	6	34	968	161,3	6	34	968	161,3
Kalinowo .....	14	86	2028	144,9	14	86	2028	144,9
Prostki .....	5	40	1548	309,6	5	40	1548	309,6
Stare Juchy .....	401	1524	35146	87,6	220	976	24414	111,0
POWIAT GIŻYCKI .....	163	571	11903	73,0	37	204	5083	137,4
Gminy miejskie: <i>Urban gminas:</i>								
Giżycko .....	127	372	6938	54,6	1	5	118	118,0
Gminy miejsko-wiejskie: <i>Urban-rural gminas:</i>								
Ryn .....	4	22	485	121,3	4	22	485	121,3
w tym miasto .....	1	5	92	92,0	1	5	92	92,0
<i>of which city</i>								
Gminy wiejskie: <i>Rural gminas:</i>								
Giżycko .....	19	110	2884	151,8	19	110	2884	151,8
Krukłanki .....	3	17	452	150,7	3	17	452	150,7
Miłki .....	10	50	1144	114,4	10	50	1144	114,4
Wydminy .....	-	-	-	-	-	-	-	-
POWIAT GOŁDAPSKI .....	32	179	4440	138,8	30	171	4281	142,7
Gminy miejsko-wiejskie: <i>Urban-rural gminas:</i>								
Goldap .....	25	138	3450	138,0	23	130	3291	143,1
w tym miasto .....	16	88	2172	135,8	15	84	2083	138,9
<i>of which city</i>								
Gminy wiejskie: <i>Rural gminas:</i>								
Banie Mazurskie .....	3	15	454	151,3	3	15	454	151,3
Dubeninki .....	4	26	536	134,0	4	26	536	134,0

TABL. 8 (44). MIESZKANIA ODDANE DO UŻYTKOWANIA W 2014 R. (cd.)

DWELLINGS COMPLETED IN 2014 (cont.)

WYSZCZEGÓLNIENIE SPECIFICATION	Ogółem Total				W tym w budynkach indywidualnych Of which in private buildings			
	mieszkania dwellings	izby rooms	powierzchnia użytkowa w m <sup>2</sup> useful floor area in m <sup>2</sup>		mieszkania dwellings	izby rooms	powierzchnia użytkowa w m <sup>2</sup> useful floor area in m <sup>2</sup>	
			mieszkań dwellings	przeciętna 1 mieszkania average per dwelling			mieszkań dwellings	przeciętna 1 mieszkania average per dwelling
POWIAT OLECKI .....	62	250	7329	118,2	32	180	5947	185,8
Gminy miejsko-wiejskie: <i>Urban-rural gminas:</i>								
Olecko .....	50	199	5305	106,1	26	135	4155	159,8
w tym miasto .....	36	118	2917	81,0	12	54	1767	147,3
of which city								
Gminy wiejskie: <i>Rural gminas:</i>								
Kowale Oleckie .....	6	6	232	38,7	-	-	-	-
Świątajno .....	4	34	1528	382,0	4	34	1528	382,0
Wieliczki .....	2	11	264	132,0	2	11	264	132,0
POWIAT PISKI .....	124	670	15287	123,3	112	627	13929	124,4
Gminy miejsko-wiejskie: <i>Urban-rural gminas:</i>								
Biała Piska .....	11	67	1428	129,8	11	67	1428	129,8
w tym miasto .....	5	31	710	142,0	5	31	710	142,0
of which city								
Orzysz .....	14	87	1972	140,9	13	77	1745	134,2
w tym miasto .....	2	11	275	137,5	2	11	275	137,5
of which city								
Pisz .....	83	428	9870	118,9	72	395	8739	121,4
w tym miasto .....	20	114	2651	132,6	20	114	2651	132,6
of which city								
Ruciane-Nida .....	16	88	2017	126,1	16	88	2017	126,1
w tym miasto .....	5	26	626	125,2	5	26	626	125,2
of which city								
POWIAT WĘGORZEWSKI ...	22	122	2768	125,8	22	122	2768	125,8
Gminy miejsko-wiejskie: <i>Urban-rural gminas:</i>								
Węgorzewo .....	13	67	1637	125,9	13	67	1637	125,9
w tym miasto .....	3	16	498	166,0	3	16	498	166,0
of which city								
Gminy wiejskie: <i>Rural gminas:</i>								
Budry .....	2	11	293	146,5	2	11	293	146,5
Pozezdrze .....	7	44	838	119,7	7	44	838	119,7
<b>PODREGION OLSZTYŃSKI ..</b>	<b>2108</b>	<b>8306</b>	<b>198819</b>	<b>94,3</b>	<b>971</b>	<b>5297</b>	<b>138303</b>	<b>142,4</b>
<b>SUBREGION</b>								
POWIAT BARTOSZYCKI .....	59	296	7671	130,0	59	296	7671	130,0
Gminy miejskie: <i>Urban gminas:</i>								
Bartoszyce .....	18	80	2025	112,5	18	80	2025	112,5
Górowo Iławeckie .....	5	28	804	160,8	5	28	804	160,8
Gminy miejsko-wiejskie: <i>Urban-rural gminas:</i>								
Biszynek .....	4	28	757	189,3	4	28	757	189,3
w tym miasto .....	2	11	244	122,0	2	11	244	122,0
of which city								
Sępólno .....	5	24	585	117,0	5	24	585	117,0
w tym miasto .....	3	16	359	119,7	3	16	359	119,7
of which city								
Gminy wiejskie: <i>Rural gminas:</i>								
Bartoszyce .....	26	131	3370	129,6	26	131	3370	129,6
Górowo Iławeckie .....	1	5	130	130,0	1	5	130	130,0



TABL. 8 (44). MIESZKANIA ODDANE DO UŻYTKOWANIA W 2014 R. (dok.)

DWELLINGS COMPLETED IN 2014 (cont.)

WYSZCZEGÓLNIENIE SPECIFICATION	Ogółem Total				W tym w budynkach indywidualnych Of which in private buildings			
	mieszkania dwellings	izby rooms	powierzchnia użytkowa w m <sup>2</sup> useful floor area in m <sup>2</sup>		mieszkania dwellings	izby rooms	powierzchnia użytkowa w m <sup>2</sup> useful floor area in m <sup>2</sup>	
			mieszkań dwellings	przeciętna 1 mieszkania average per dwelling			mieszkań dwellings	przeciętna 1 mieszkania average per dwelling
Gminy wiejskie: <i>Rural gminas:</i>								
Janowiec Kościelny .....	2	13	337	168,5	2	13	337	168,5
Janowo .....	8	46	1228	153,5	8	46	1228	153,5
Kozłowo .....	8	42	1183	147,9	7	38	1055	150,7
POWIAT OLSZTYŃSKI .....	471	2393	62883	133,5	369	2117	57495	155,8
Gminy miejsko-wiejskie: <i>Urban-rural gminas:</i>								
Barczewo .....	102	433	9574	93,9	46	263	6281	136,5
w tym miasto .....	41	125	2746	67,0	1	5	75	75,0
<i>of which city</i>								
Biskupiec .....	27	91	2294	85,0	11	59	1708	155,3
w tym miasto .....	3	16	409	136,3	3	16	409	136,3
<i>of which city</i>								
Dobre Miasto .....	27	141	3464	128,3	27	141	3464	128,3
w tym miasto .....	8	43	1068	133,5	8	43	1068	133,5
<i>of which city</i>								
Jeździarny .....	2	9	210	105,0	2	9	210	105,0
w tym miasto .....	-	-	-	-	-	-	-	-
<i>of which city</i>								
Olsztynek .....	59	229	4917	83,3	30	163	3658	121,9
w tym miasto .....	32	80	1640	51,3	4	20	497	124,3
<i>of which city</i>								
Gminy wiejskie: <i>Rural gminas:</i>								
Dywity .....	60	338	8897	148,3	60	338	8897	148,3
Gietrzwałd .....	29	170	4663	160,8	29	170	4663	160,8
Jonkowo .....	41	230	5943	145,0	41	230	5943	145,0
Kolno .....	2	14	313	156,5	2	14	313	156,5
Purda .....	50	296	8050	161,0	50	296	8050	161,0
Stawiguda .....	68	417	13689	201,3	67	409	13439	200,6
Świątki .....	4	25	869	217,3	4	25	869	217,3
POWIAT SZCZYCIENSKI ....	228	1224	28439	124,7	208	1166	27439	131,9
Gminy miejskie: <i>Urban gminas:</i>								
Szczytno .....	38	161	3791	99,8	18	103	2791	155,1
Gminy miejsko-wiejskie: <i>Urban-rural gminas:</i>								
Pasym .....	19	104	2395	126,1	19	104	2395	126,1
w tym miasto .....	6	33	710	118,3	6	33	710	118,3
<i>of which city</i>								
Gminy wiejskie: <i>Rural gminas:</i>								
Dźwierzuty .....	14	77	1671	119,4	14	77	1671	119,4
Jedwabno .....	16	87	1822	113,9	16	87	1822	113,9
Rozogi .....	13	67	1674	128,8	13	67	1674	128,8
Szczytno .....	101	571	13432	133,0	101	571	13432	133,0
Świątajno .....	13	73	1689	129,9	13	73	1689	129,9
Wielbark .....	14	84	1965	140,4	14	84	1965	140,4
Miasto na prawach powiatu: <i>City with powiat status:</i>								
Olsztyn .....	873	2518	54072	61,9	73	405	11188	153,3

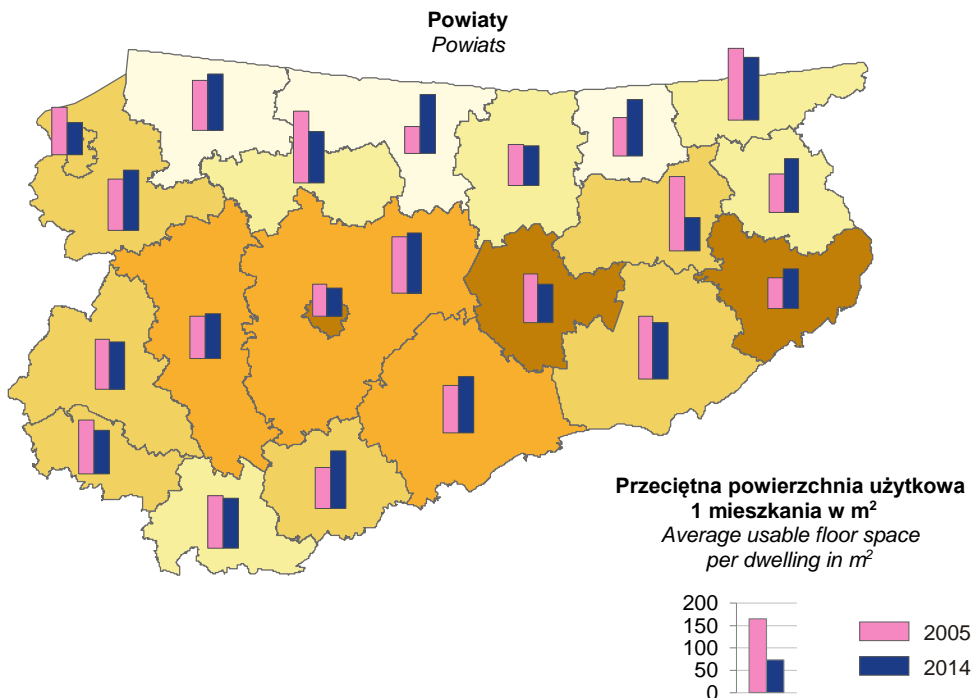
TABL. 9 (45). **WYBRANE WSKAŹNIKI W ZAKRESIE MIESZKAŃ ODDANYCH DO UŻYTKOWANIA W 2014 R.**  
**SELECTED INDICES OF DWELLINGS COMPLETED IN 2014**

WYSZCZEGÓLNIENIE SPECIFICATION	Mieszkania Dwellings		Izby na 1000 ludności Rooms per 1000 population	Przeciętna powierzchnia użytkowa 1 mieszkania w m <sup>2</sup> Average useful floor area per dwelling in m <sup>2</sup>	
	na 1000 ludności per 1000 population	na 1000 zawartych małżeństw per 1000 marriages contracted		ogółem total	w budynkach indywidualnych in private buildings
<b>WOJEWÓDZTWO .....</b> <b>VOIVODSHIP</b>	<b>3,0</b>	<b>620</b>	<b>12,1</b>	<b>95,9</b>	<b>131,0</b>
<b>Podregion elbląski .....</b> <b>Subregion</b>	<b>2,6</b>	<b>535</b>	<b>11,1</b>	<b>98,4</b>	<b>122,0</b>
Powiaty: Powiaty:					
braniewski .....	0,7	143	3,1	125,9	127,8
działdowski .....	1,9	377	9,4	108,5	122,9
elbląski .....	2,5	535	14,1	131,0	131,0
iławski .....	2,7	517	11,5	104,9	130,5
nowomiejski .....	2,8	541	12,8	95,2	95,2
ostródzki .....	3,8	727	15,3	100,0	128,9
Miasto na prawach powiatu: City with powiat status:					
Elbląg .....	2,7	591	8,9	71,9	109,4
<b>Podregion ełcki .....</b> <b>Subregion</b>	<b>2,8</b>	<b>561</b>	<b>11,4</b>	<b>95,6</b>	<b>124,6</b>
Powiaty: Powiaty:					
ełcki .....	4,5	980	17,0	87,6	111,0
giżycki .....	2,8	593	9,9	73,0	137,4
goldapski .....	1,2	235	6,5	138,8	142,7
olecki .....	1,8	337	7,2	118,2	185,8
piski .....	2,1	397	11,6	123,3	124,4
węgorzewski .....	0,9	190	5,2	125,8	125,8
<b>Podregion olsztyński .....</b> <b>Subregion</b>	<b>3,4</b>	<b>726</b>	<b>13,4</b>	<b>94,3</b>	<b>142,4</b>
Powiaty: Powiaty:					
bartoszycki .....	1,0	209	4,9	130,0	130,0
kętrzyński .....	2,0	393	7,4	87,3	140,2
lidzbarski .....	1,5	328	7,3	112,9	145,2
mragowski .....	4,0	777	14,2	84,5	117,8
nidzicki .....	2,3	479	10,6	126,0	138,8
olsztyński .....	3,8	834	19,5	133,5	155,8
szczygieński .....	3,2	648	17,3	124,7	131,9
Miasto na prawach powiatu: City with powiat status:					
Olsztyn .....	5,0	1159	14,4	61,9	153,3

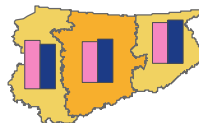


## MIESZKANIA ODDANE DO UŻYTKOWANIA

DWELLINGS COMPLETED



### Podregiony Subregions



### Mieszkania na 1000 ludności w 2014 r.

*Dwellings per 1000 population in 2014*

0,65 – 1,00	(3)
1,01 – 2,00	(5)
2,01 – 3,00	(7)
3,01 – 4,00	(3)
4,01 – 5,00	(3)

### Województwo Voivodship



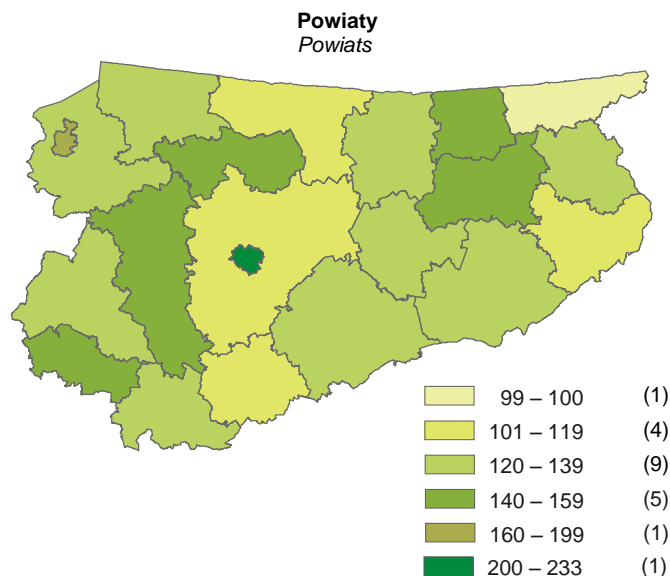
### Polska Poland



W nawiasach podano liczbę powiatów.  
*Number of powiats is given in parentheses.*

## BIBLIOTEKI PUBLICZNE<sup>a</sup> W 2014 R.

PUBLIC LIBRARIES<sup>a</sup> IN 2014

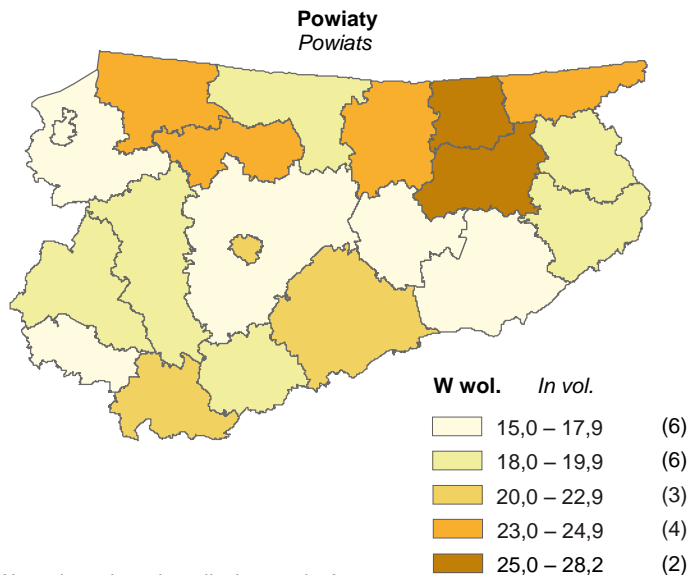


**Czytelnicy<sup>b</sup> na 1000 ludności**  
*Borrowers<sup>b</sup> per 1000 population*

**Województwo** *Voivodship*



**Polska** *Poland*



**Wypożyczenia<sup>b</sup> na 1 czytelnika**  
*Loans<sup>b</sup> per borrower*

**Województwo** *Voivodship*



**Polska** *Poland*



W nawiasach podano liczbę powiatów.  
*Number of powiats is given in parentheses.*

*a* Łącznie z filiami i punktami bibliotecznymi. *b* W ciągu roku.  
*a* Including branches and library service points. *b* During the year.

TABLE 10 (46). MIESZKANIA ODDANE DO UŻYTKOWANIA WYPOSAŻONE W INSTALACJE W 2014 R.  
DWELLINGS COMPLETED FITTED WITH INSTALATIONS IN 2014

WYSZCZEGÓLNIENIE SPECIFICATION	Ogółem Total	Wyposażone w Fitted with							
		wodociąg water supply		kanalizację sewage system		łazienkę bathroom	centralne ogrzewanie central heating	gaz z sieci gas from gas supply system	ciepłą wodę <sup>a</sup> hot water <sup>a</sup>
		razem total	w tym z sieci of which from network	razem total	w tym z odprowa- dzeniem do sieci of which with outflow to network				
<b>WOJEWÓDZTWO ..... VOIVODSHIP</b>	<b>4325</b>	<b>4325</b>	<b>4128</b>	<b>4325</b>	<b>3606</b>	<b>4325</b>	<b>4311</b>	<b>996</b>	<b>1673</b>
<b>Podregion elbląski ..... Subregion</b>	<b>1413</b>	<b>1413</b>	<b>1393</b>	<b>1413</b>	<b>1113</b>	<b>1413</b>	<b>1413</b>	<b>185</b>	<b>553</b>
Powiaty: Powiats:									
braniewski .....	28	28	27	28	18	28	28	-	-
działdowski .....	127	127	122	127	71	127	127	5	-
elbląski .....	147	147	147	147	34	147	147	2	-
iławski .....	250	250	250	250	249	250	250	-	117
nowomiejski .....	125	125	124	125	79	125	125	-	-
ostródzki .....	404	404	391	404	341	404	404	170	141
Miasto na prawach powiatu:									
City with powiat status:									
Elbląg .....	332	332	332	332	321	332	332	8	295
<b>Podregion ełcki ..... Subregion</b>	<b>804</b>	<b>804</b>	<b>723</b>	<b>804</b>	<b>632</b>	<b>804</b>	<b>798</b>	<b>145</b>	<b>378</b>
Powiaty: Powiats:									
ełcki .....	401	401	370	401	322	401	401	83	267
giżycki .....	163	163	158	163	158	163	163	55	86
goldapski .....	32	32	30	32	17	32	32	-	-
olecki .....	62	62	57	62	49	62	56	1	24
piski .....	124	124	86	124	65	124	124	-	-
węgorzewski .....	22	22	22	22	21	22	22	6	1
<b>Podregion olsztyński ... Subregion</b>	<b>2108</b>	<b>2108</b>	<b>2012</b>	<b>2108</b>	<b>1861</b>	<b>2108</b>	<b>2100</b>	<b>666</b>	<b>742</b>
Powiaty: Powiats:									
bartoszycki .....	59	59	59	59	35	59	59	19	1
kętrzyński .....	129	129	126	129	114	129	121	43	-
lidzbarski .....	65	65	62	65	39	65	65	4	24
mragowski .....	205	205	193	205	171	205	205	82	60
nidzicki .....	78	78	64	78	47	78	78	27	-
olsztyński .....	471	471	469	471	471	471	471	202	-
szczywieński .....	228	228	166	228	111	228	228	33	-
Miasto na prawach powiatu:									
City with powiat status:									
Olsztyn .....	873	873	873	873	873	873	873	256	657

<sup>a</sup> Dostarczoną centralnie.

<sup>a</sup> Central supplied.

TABL. 11 (47). MIESZKANIA ODDANE DO UŻYTKOWANIA WEDŁUG FORM BUDOWNICTWA W 2014 R.  
 DWELLINGS COMPLETED BY FORMS OF CONSTRUCTION IN 2014

WYSZCZEGÓLNIENIE SPECIFICATION	Mieszkania Dwellings				Powierzchnia użytkowa mieszkań w m <sup>2</sup> Useful floor area of dwellings in m <sup>2</sup>			
	ogółem total	w tym budownictwo of which construction			ogółem total	w tym budownictwo of which construction		
		spółdzielcze cooperative	przeznaczone na sprzedaż lub wynajem for sale or rent	indywidualne private		spółdzielcze cooperative	przeznaczone na sprzedaż lub wynajem for sale or rent	indywidualne private
<b>WOJEWÓDZTWO .....</b> <b>VOIVODSHIP</b>	<b>4325</b>	<b>37</b>	<b>1784</b>	<b>2344</b>	<b>414663</b>	<b>1532</b>	<b>98326</b>	<b>307009</b>
<b>Podregion elbląski .....</b> <b>Subregion</b>	<b>1413</b>	-	<b>491</b>	<b>920</b>	<b>138971</b>	-	<b>26399</b>	<b>112284</b>
Powiaty: Powiats:								
braniewski .....	28	-	1	26	3524	-	46	3322
działdowski .....	127	-	23	104	13777	-	995	12782
elbląski .....	147	-	-	146	19263	-	-	19131
iławski .....	250	-	77	173	26223	-	3651	22572
nowomiejski .....	125	-	-	125	11898	-	-	11898
ostródzki .....	404	-	162	242	40409	-	9209	31200
Miasto na prawach powiatu: City with powiat status:								
Elbląg .....	332	-	228	104	23877	-	12498	11379
<b>Podregion etcki .....</b> <b>Subregion</b>	<b>804</b>	-	<b>296</b>	<b>453</b>	<b>76873</b>	-	<b>17299</b>	<b>56422</b>
Powiaty: Powiats:								
etcki .....	401	-	173	220	35146	-	10423	24414
giżycki .....	163	-	86	37	11903	-	4279	5083
goldapski .....	32	-	1	30	4440	-	89	4281
olecki .....	62	-	24	32	7329	-	1150	5947
piski .....	124	-	12	112	15287	-	1358	13929
węgorzewski .....	22	-	-	22	2768	-	-	2768
<b>Podregion olsztyński .....</b> <b>Subregion</b>	<b>2108</b>	<b>37</b>	<b>997</b>	<b>971</b>	<b>198819</b>	<b>1532</b>	<b>54628</b>	<b>138303</b>
Powiaty: Powiats:								
bartoszycki .....	59	-	-	59	7671	-	-	7671
kętrzyński .....	129	-	55	54	11259	-	2875	7570
lidzbarski .....	65	-	24	40	7339	-	1408	5808
mragowski .....	205	-	79	104	17331	-	4038	12248
nidzicki .....	78	-	14	64	9825	-	941	8884
olsztyński .....	471	-	70	369	62883	-	4180	57495
szczygieński .....	228	-	20	208	28439	-	1000	27439
Miasto na prawach powiatu: City with powiat status:								
Olsztyn .....	873	37	735	73	54072	1532	40186	11188

## DZIAŁ VII

### EDUKACJA I WYCHOWANIE

#### Uwagi ogólne

1. System edukacji w Polsce funkcjonuje zgodnie z ustawą z dnia 7 IX 1991 r. o systemie oświaty (tekst jednolity Dz. U. z 2004 r. Nr 256, poz. 2572, z późniejszymi zmianami) oraz ustawą z dnia 27 VII 2005 r. – Prawo o szkolnictwie wyższym (Dz. U. Nr 164, poz. 1365) z późniejszymi zmianami.

2. Wśród szkół objętych systemem oświaty funkcjonują:

- od roku szkolnego 1999/2000 6-letnie szkoły podstawowe oraz 3-letnie gimnazja (powstałe w miejsce 8-letnich szkół podstawowych), w których nauka jest obowiązkowa,
- od roku szkolnego 2002/03 szkoły ponadgimnazjalne, tj. 2–3-letnie zasadnicze szkoły zawodowe, 3-letnie licea ogólnokształcące i profilowane, 4-letnie technika oraz od roku szkolnego 2004/05 szkoły dla absolwentów zasadniczych szkół zawodowych (tj. 2-letnie uzupełniające licea ogólnokształcące i 3-letnie technika uzupełniające) i 3-letnie szkoły specjalne przysposabiające do pracy; do szkół ponadgimnazjalnych zalicza się również szkoły artystyczne dające uprawnienia zawodowe oraz szkoły policealne,
- w roku szkolnym 2012/13 zakończono nabór do niektórych szkół ponadgimnazjalnych: liceów profilowanych, uzupełniających liceów ogólnokształcących, zasadniczych szkół zawodowych dla dorosłych oraz od roku szkolnego 2013/14 – techników uzupełniających

3. Ponadto od 1 IX 2009 r. wprowadzono obowiązek odbycia rocznego przygotowania przedszkolnego przez dzieci w wieku 5 lat, a w latach 2004/05 – 2008/09 w wieku 6 lat w placówkach wychowania przedszkolnego, tj. w oddziałach przedszkolnych w szkołach podstawowych i przedszkolach (łącznie ze specjalnymi) oraz od roku szkolnego 2008/09 – w zespołach wychowania przedszkolnego i punktach przedszkolnych.

W latach szkolnych 2009/10–2013/14 dzieci 6 letnie na wniosek rodziców mogły rozpocząć naukę w I klasie szkoły podstawowej, a w roku szkolnym 2014/15 do I klasy szkoły podstawowej obowiązkowo poszły dzieci 6-letnie urodzone w pierwszej połowie 2008 r.

4. Prezentowane w dziale dane dotyczą m.in.: wychowania przedszkolnego, szkół dla dzieci i młodzieży, policealnych, wyższych oraz szkół dla dorosłych.

## CHAPTER VII

### EDUCATION

#### General notes

1. The educational system in Poland functions according to the Education System Law dated 7 IX 1991 (uniform text Journal of Laws 2004 No. 256, item 2572, with later amendments) and the Higher Education Law dated 27 VII 2005 (Journal of Laws No. 164, item 1365) with later amendments.

2. Among schools covered by the educational system, there are:

- since the 1999/2000 school year 6-year primary schools and 3-year lower secondary schools (which replaced 8-year primary schools), where education is compulsory,
- since the 2002/03 school year upper secondary schools, i.e. 2–3-year basic vocational schools, 3-year general secondary schools—and specialized secondary schools, 4-year technical secondary schools, as well as since the 2004/05 school year supplementary schools for graduates from basic vocational schools (i.e. 2-year supplementary general secondary schools and 3-year supplementary technical secondary schools) and 3-year special job-training schools; upper secondary schools include also art schools leading to professional certification and post-secondary schools.
- since the 2012/13 school year recruitment to some upper secondary schools has been terminated: specialized secondary schools, supplementary general secondary schools, basic vocational schools for adults as well as since 2013/14 school year – supplementary technical schools

3. Moreover, since 1 IX 2009 an obligatory 1-year pre-primary education has been introduced for children at the age of 5 and in 2004/05 – 2008/09 school years children at the age of 6 in pre-primary education establishments i.e. in pre-primary sections of primary schools and nursery schools (including special schools and special nursery schools) as well as since the 2008/09 school year in pre-primary education groups and pre-primary points.

In the 2009/10–2013/14 school years, upon the request of parents, children at the age of 6 can start in the first class of primary school, and in the 2014/15 school year the first class of primary school has been obligatory for children at the age of 6, born in the first half of 2008.

4. Data presented in the chapter are, among others, related to: pre-primary education, schools for children and youth, post-secondary schools, tertiary education and schools for adults.

5. Dane obejmują szkoły i placówki pro-wadzone przez jednostki administracji centralnej (rządowej), jednostki samorządu terytorialnego (gminy, powiaty i województwa) oraz inne osoby prawne i fizyczne.

6. Szkoły (z wyjątkiem szkół wyższych) i placówki mogą być publiczne, niepubliczne oraz niepubliczne o uprawnieniach szkół publicznych. Szkoła niepubliczna może uzyskać uprawnienia szkoły publicznej, jeżeli realizuje minimum programowe oraz stosuje zasady klasyfikowania i promowania uczniów ustalone przez Ministra Edukacji Narodowej, umożliwiające uzyskanie świadectw lub dyplomów państwowych. Jednostki administracji centralnej (rządowej) i jednostki samorządu terytorialnego mogą prowadzić tylko szkoły publiczne. Szkoły podstawowe i gimnazja mogą być tylko publiczne lub niepubliczne o uprawnieniach szkół publicznych.

Szkoły wyższe mogą być publiczne i niepubliczne; uczelnie niepubliczne tworzone są na podstawie zezwolenia Ministra Nauki i Szkolnictwa Wyższego.

#### 7. Szkoły dla dzieci i młodzieży obejmują:

- 1) szkoły podstawowe, w tym: szkoły sportowe i mistrzostwa sportowego, szkoły artystyczne niedające uprawnień zawodowych realizujące jednocześnie program szkoły podstawowej,
- 2) gimnazja, w tym szkoły sportowe i mistrzostwa sportowego,
- 3) zasadnicze szkoły zawodowe,
- 4) licea ogólnokształcące, w tym szkoły sportowe i mistrzostwa sportowego,
- 5) uzupełniające licea ogólnokształcące na podbudowie programowej zasadniczej szkoły zawodowej – w roku szkolnym 2014/15 zakończyły działalność; wykazani są wyłącznie absolwenci,
- 6) licea profilowane – w roku szkolnym 2014/15 zakończyły działalność; wykazani są wyłącznie absolwenci,
- 7) technika,
- 8) technika uzupełniające na podbudowie programowej zasadniczej szkoły zawodowej – w roku szkolnym 2014/15 zakończyły działalność; wykazani są wyłącznie absolwenci,
- 9) ogólnokształcące szkoły artystyczne dające uprawnienia zawodowe,
- 10) specjalne szkoły przysposabiające do pracy.

8. Szkoły policealne – kształcące w formie dziennej, wieczorowej, zaocznej, stacjonarnej i na odległość – obejmują:

- 1) szkoły policealne (1-, 2- lub 3-letnie),
- 2) nauczycielskie kolegia języków obcych oraz kolegia nauczycielskie, w których absolwentom nie nadaje się tytułu licencjata,
- 3) kolegia pracowników służb społecznych.

9. Szkoły wyższe realizują kształcenie w formie studiów stacjonarnych i niestacjonarnych. Informacje z zakresu szkół wyższych:

5. Data include schools and establishments managed by central (government) administration entities and local self-government entities (gminas, powiats and voivodships), as well as by other legal and private persons.

6. Schools (with the exception of higher education institutions) and establishments can be public, non-public and non-public with the competence of a public school. A non-public school can obtain the competence of a public school, if it implements the minimum programme as well as applies the principles of classifying and promoting pupils and students as established by the Ministry of National Education, allowing students to obtain state certificates or diplomas. Central (government) administration entities and local self-government entities can administer public schools only. Primary schools and lower secondary schools can be public schools or non-public schools with the competence of public schools only.

Tertiary education can be public and non-public; non-public higher education institutions are established on the basis of a permit of the Minister of Science and Higher Education.

#### 7. Schools for children and youth include:

- 1) primary schools, of which: sports schools and athletic schools, art schools not leading to professional certification simultaneously conducting a primary school programme,
- 2) lower secondary schools, of which sports schools and athletic schools,
- 3) basic vocational schools,
- 4) general secondary schools, of which sports schools and athletic schools,
- 5) supplementary general schools based on the programme of basic vocational school – in the 2014/15 school year they quitted (stopped operating); only graduates are presented,
- 6) specialized secondary schools – in the 2014/15 school year they quitted (stopped operating); only graduates are presented,
- 7) technical secondary schools,
- 8) supplementary technical schools based on the programme of basic vocational school – in the 2014/15 school year they quitted (stopped operating); only graduates are presented,
- 9) general art schools leading to professional certification,
- 10) special job-training schools.

8. Post-secondary schools – educating in day, evening, weekend, full-time and distance form – include:

- 1) post-secondary schools (1-, 2- or 3-year),
- 2) foreign language teacher training colleges as well as teacher training colleges, in which graduates do not receive the title of licentiate,
- 3) colleges of social work.

9. Tertiary education (university level) includes full-time and part-time programmes. Data regarding tertiary education:

- 1) podano łącznie z nauczycielskimi kolegami języków obcych, w których absolwentom nadaje się tytuł licencjata,
- 2) obejmują cudzoziemców studiujących w Polsce,
- 3) nie obejmują Polaków studiujących za granicą (z wyjątkiem osób studiujących w jednostkach zamiejscowych polskich uczelni za granicą).

**10. Szkoły dla dorosłych** – kształcące w formie stacjonarnej, zaocznej i na odległość – obejmują:

- 1) szkoły podstawowe dla dorosłych,
- 2) gimnazja dla dorosłych,
- 3) zasadnicze szkoły zawodowe dla dorosłych – stopniowo likwidowane; w roku szkolnym 2012/13 po raz pierwszy brak naboru do klas pierwszych,
- 4) licea ogólnokształcące dla dorosłych,
- 5) uzupełniające licea ogólnokształcące dla dorosłych na podbudowie programowej zasadniczej szkoły zawodowej – w roku szkolnym 2014/15 zakończyły działalność; wykazani są wyłącznie absolwenci,
- 6) licea profilowane dla dorosłych – stopniowo likwidowane; w roku szkolnym 2012/13 po raz pierwszy brak naboru do klas pierwszych,
- 7) technika dla dorosłych – stopniowo likwidowane; w roku szkolnym 2012/13 po raz pierwszy brak naboru do klas pierwszych,
- 8) technika uzupełniająca dla dorosłych na podbudowie programowej zasadniczej szkoły zawodowej – stopniowo likwidowane; od roku szkolnego 2013/14 brak naboru do klas pierwszych.

**11. Szkoły specjalne** organizowane są dla dzieci i młodzieży ze specjalnymi potrzebami edukacyjnymi, w tym dla młodzieży niepełnosprawnej. Kształcenie może być realizowane w systemie szkolnym lub w formie indywidualnej. Kształcenie specjalne odbywa się w szkołach ogólnodostępnych (w których tworzone są oddziały specjalne lub klasy integracyjne i ogólnodostępne), w funkcjonujących samodzielnie szkołach specjalnych oraz w specjalnych ośrodkach szkolno-wychowawczych, innych placówkach oświatowo-wychowawczych lub placówkach wykonujących działalność leczniczą (do roku szkolnego 2011/12 określanych jako zakłady opieki zdrowotnej; łącznie z zakładami lecznictwa uzdrowiskowego).

**12. Dane dotyczące:**

- 1) wychowania przedszkolnego, szkół (poza szkołami wyższymi) oraz od roku szkolnego 2008/09 – specjalnych ośrodków szkolno-wychowawczych, młodzieżowych ośrodków psychoterapii, ośrodków rewalidacyjno-wychowawczych oraz internatów i burs podano według stanu na początku roku szkolnego; dane o absolwentach – na koniec roku szkolnego,
- 2) szkół wyższych prezentuje się według stanu w dniu 30 XI; studenci są wykazywani tyle razy, na ilu kierunkach studiują; dane o absolwentach dotyczą liczby wydanych dyplomów ukończenia

*1) include foreign language teacher training colleges in which graduates receive the title of licentiate,*

*2) include foreigners studying in Poland,*

*3) do not include Poles studying abroad (with an exception of persons at organizational units of Polish higher education institutions operating abroad).*

**10. Schools for adults** – educating in full-time, weekend and distance form – include:

*1) primary schools for adults,*

*2) lower secondary schools for adults,*

*3) basic vocational schools for adults – phased out; in the 2012/13 school year for the first time there was no recruitment to the 1 st grade,*

*4) general secondary schools for adults,*

*5) supplementary general schools for adults based on the programme of basic vocational school – in the 2014/15 school year they quitted (stopped operating); only graduates are presented,*

*6) specialized secondary schools for adults – phased out; in the 2012/13 school year for the first time there was no recruitment to the 1 st grade,*

*7) technical secondary schools for adults – phased out; in the 2012/13 school year for the first time there was no recruitment to the 1 st grade,*

*8) supplementary technical schools for adults based on the programme of basic vocational school – phased out; since the 2013/14 school year there has been no recruitment to the 1st grade.*

**11. Special schools** are organized for disabled children and youth with special educational needs. Education may be conducted within the school system or individually. Education occurs in mainstream schools (in which special or integrational and mainstream sections are established), in special schools operating independently, in as well as in special educational care centres, other educational institutions or the unit performing health care activities (until the 2011/12 school year defined as health care institutions; including health resorts treatment).

**12. Data regarding:**

*1) pre-primary education, schools (excluding higher education institutions) as well as since the 2008/09 school year – special education care centres, youth education centres, youth social therapy centres and rehabilitation-education centres as well as boarding-school and dormitories concern the beginning of the school year; data concerning graduates – the end of the school year,*

*2) tertiary education is presented as of 30 XI; students are indicated correspondingly on the number of fields of education with they study; data regarding graduates concern the number of diplomas issued at the end of studies. Gradu-*

studiów wyższych. Absolwenci wykazani są z poprzedniego roku akademickiego.

**13.** Studenci zamiejscowych jednostek organizacyjnych zostali wykazani w miejscu siedzib tych jednostek zamiejscowych.

**14.** Absolwenci eksterni występują wyłącznie w szkołach policealnych i dla dorosłych.

**15.** Prezentowane informacje, z wyjątkiem danych o szkołach wyższych, od roku szkolnego 2007/08 (a w przypadku absolwentów – od roku szkolnego 2006/07) opracowano na podstawie systemu informacji oświatowej administrowanego przez Ministerstwo Edukacji Narodowej.

*ates are shown from the previous academic year.*

*13. Students attending organizational units in another location are shown according to real location of those organizational units.*

*14. Extramural graduates occur only in post-secondary schools and schools for adults.*

*15. The information presented, excluding the data on high education institutions, since the 2007/08 school year (in the case of graduates – since the 2006/07 school year) has been completed on the basis of the Educational Information System, administered by the Ministry of National Education.*



TABL. 1 (48). SZKOŁY PODSTAWOWE<sup>a</sup> DLA DZIECI I MŁODZIEŻY W ROKU SZKOLNYM 2014/15  
 PRIMARY SCHOOLS<sup>a</sup> FOR CHILDREN AND YOUTH IN 2014/15 SCHOOL YEAR

WYSZCZEGÓLNIENIE SPECIFICATION	Szkoły Schools	Oddziały Sections	Uczniowie Pupils			Absolwenci <sup>b</sup> Graduates <sup>b</sup>	
			ogółem total	z ogółem of total		ogółem total	w tym kobiety of which females
				kobiety females	klasa I 1 <sup>st</sup> grade		
<b>WOJEWÓDZTWO .....</b> <b>VOIVODSHIP</b>	<b>535</b>	<b>4877</b>	<b>88308</b>	<b>42962</b>	<b>19372</b>	<b>13881</b>	<b>6679</b>
<b>PODREGION ELBLĄSKI ....</b> <b>SUBREGION</b>	<b>198</b>	<b>1853</b>	<b>33251</b>	<b>16163</b>	<b>7380</b>	<b>5256</b>	<b>2482</b>
POWIAT BRANIEWSKI .....	18	148	2369	1145	529	421	200
Gminy miejskie: <i>Urban gminas:</i>							
Braniewo .....	4	58	1205	608	295	194	95
Gminy miejsko-wiejskie: <i>Urban-rural gminas:</i>							
Frombork .....	1	7	149	62	35	36	16
w tym miasto .....	1	7	149	62	35	36	16
<i>of which city</i>							
Pieniężno .....	4	28	342	167	76	66	32
w tym miasto .....	1	10	205	97	47	40	22
<i>of which city</i>							
Gminy wiejskie: <i>Rural gminas:</i>							
Braniewo .....	3	18	193	86	35	41	19
Lelkowo .....	2	12	150	77	31	30	16
Płoskinia .....	2	13	146	67	32	29	11
Wilczęta .....	2	12	184	78	25	25	11
POWIAT DZIAŁDOWSKI .....	27	256	4393	2157	1020	722	319
Gminy miejskie: <i>Urban gminas:</i>							
Działdowo .....	2	60	1385	682	342	214	101
Gminy miejsko-wiejskie: <i>Urban-rural gminas:</i>							
Lidzbark .....	6	57	955	482	203	174	80
w tym miasto .....	1	26	587	300	125	115	57
<i>of which city</i>							
Gminy wiejskie: <i>Rural gminas:</i>							
Działdowo .....	6	38	635	295	152	111	50
Iłowo-Osada .....	3	33	544	276	138	71	29
Płońska .....	4	26	332	158	75	74	29
Rybno .....	6	42	542	264	110	78	30
POWIAT ELBLĄSKI .....	22	194	3480	1650	716	557	267
Gminy miejsko-wiejskie: <i>Urban-rural gminas:</i>							
Młynary .....	2	18	313	155	44	55	24
w tym miasto .....	1	12	216	103	28	35	15
<i>of which city</i>							
Pasłęk .....	4	56	1221	580	265	197	86
w tym miasto .....	2	44	1014	493	224	171	78
<i>of which city</i>							
Tolkmicko .....	4	25	344	162	67	56	27
w tym miasto .....	1	8	158	72	29	29	9
<i>of which city</i>							

TABL. 1 (48). SZKOŁY PODSTAWOWE<sup>a</sup> DLA DZIECI I MŁODZIEŻY W ROKU SZKOLNYM 2014/15 (cd.)  
 PRIMARY SCHOOLS<sup>a</sup> FOR CHILDREN AND YOUTH IN 2014/15 SCHOOL YEAR (cont.)

WYSZCZEGÓLNIENIE SPECIFICATION	Szkoły Schools	Oddziały Sections	Uczniowie Pupils			Absolwenci <sup>b</sup> Graduates <sup>b</sup>	
			ogółem total	z ogółem of total		ogółem total	w tym kobiety of which females
				kobiety females	klasa I 1 <sup>st</sup> grade		
Gminy wiejskie: <i>Rural gminas:</i>							
Elbląg .....	4	26	385	180	91	62	26
Godkowo .....	2	13	182	93	41	35	21
Gronowo Elbląskie .....	2	15	281	132	61	38	23
Markusy .....	2	19	325	151	65	50	27
Milejewo .....	1	10	191	82	35	33	22
Rychliki .....	1	12	238	115	47	31	11
POWIAT IŁAWSKI .....	38	363	6344	3093	1404	1010	489
Gminy miejskie: <i>Urban gminas:</i>							
Łława .....	4	100	2165	1031	503	344	173
Lubawa .....	1	34	746	367	176	118	53
Gminy miejsko-wiejskie: <i>Urban-rural gminas:</i>							
Kisielice .....	4	30	426	207	106	54	26
w tym miasto .....	2	18	315	148	82	42	19
of which city							
Susz .....	6	56	908	438	201	143	74
w tym miasto .....	1	26	557	269	142	89	47
of which city							
Zalewo .....	4	27	453	218	86	72	34
w tym miasto .....	1	8	151	77	44	26	11
of which city							
Gminy wiejskie: <i>Rural gminas:</i>							
Łława .....	10	61	829	445	193	130	70
Lubawa .....	9	55	817	387	139	149	59
POWIAT NOWOMIEJSKI .....	25	187	3196	1563	675	534	264
Gminy miejskie: <i>Urban gminas:</i>							
Nowe Miasto Lubawskie ...	3	35	764	372	184	124	63
Gminy wiejskie: <i>Rural gminas:</i>							
Biskupiec .....	6	43	639	316	99	113	45
Grodziczno .....	6	40	553	265	117	102	54
Kurzętnik .....	4	33	679	323	154	115	66
Nowe Miasto Lubawskie ...	6	36	561	287	121	80	36
POWIAT OSTRÓDZKI .....	47	373	6710	3281	1465	974	456
Gminy miejskie: <i>Urban gminas:</i>							
Ostróda .....	8	89	2060	1037	490	306	147
Gminy miejsko-wiejskie: <i>Urban-rural gminas:</i>							
Mitakowo .....	3	22	375	184	84	66	33
w tym miasto .....	2	19	351	170	73	66	33
of which city							
Miłomłyn .....	3	18	328	150	76	42	21
w tym miasto .....	1	12	263	124	46	42	21
of which city							
Morąg .....	11	94	1654	756	340	229	99
w tym miasto .....	3	45	1052	466	227	148	68
of which city							

TABL. 1 (48). SZKOŁY PODSTAWOWE<sup>a</sup> DLA DZIECI I MŁODZIEŻY W ROKU SZKOLNYM 2014/15 (cd.)  
 PRIMARY SCHOOLS<sup>a</sup> FOR CHILDREN AND YOUTH IN 2014/15 SCHOOL YEAR (cont.)

WYSZCZEGÓLNIENIE SPECIFICATION	Szkoły Schools	Oddziały Sections	Uczniowie Pupils			Absolwenci <sup>b</sup> Graduates <sup>b</sup>	
			ogółem total	z ogółem of total		ogółem total	w tym kobiety of which females
				kobiety females	klasa I 1 <sup>st</sup> grade		
Gminy wiejskie: <i>Rural gminas:</i>							
Dąbrówno .....	3	21	310	155	56	40	18
Grunwald .....	5	32	470	245	92	57	26
Łukta .....	2	18	298	154	77	48	13
Majdyty .....	3	24	392	192	71	64	33
Ostróda .....	9	55	823	408	179	122	66
Miasto na prawach powiatu: <i>City with powiat status:</i>							
Elbląg .....	21	332	6759	3274	1571	1038	487
<b>PODREGION ELCKI .....</b>	<b>110</b>	<b>998</b>	<b>18028</b>	<b>8872</b>	<b>3883</b>	<b>2789</b>	<b>1361</b>
<b>SUBREGION</b>							
POWIAT ELCKI .....	26	293	5643	2776	1283	837	426
Gminy miejskie: <i>Urban gminas:</i>							
Elk .....	10	174	3909	1924	948	571	287
Gminy wiejskie: <i>Rural gminas:</i>							
Elk .....	6	45	633	323	129	91	51
Kalinowo .....	5	33	457	215	83	78	46
Prostki .....	4	31	448	215	88	70	31
Stare Juchy .....	1	10	196	99	35	27	11
POWIAT GIŻYCKI .....	20	196	3498	1726	762	527	244
Gminy miejskie: <i>Urban gminas:</i>							
Giżycko .....	6	89	1910	931	409	285	127
Gminy miejsko-wiejskie: <i>Urban-rural gminas:</i>							
Ryn .....	1	13	323	157	79	49	21
w tym miasto .....	1	13	323	157	79	49	21
<i>of which city</i>							
Gminy wiejskie: <i>Rural gminas:</i>							
Giżycko .....	4	30	408	206	84	54	28
Kruklanki .....	2	15	209	102	52	33	15
Miłki .....	3	18	243	122	47	36	20
Wydminy .....	4	31	405	208	91	70	33
POWIAT GOŁDAPSKI .....	13	101	1753	885	352	249	125
Gminy miejsko-wiejskie: <i>Urban-rural gminas:</i>							
Gołdap .....	9	76	1376	674	280	197	101
w tym miasto .....	4	53	1092	531	215	154	81
<i>of which city</i>							
Gminy wiejskie: <i>Rural gminas:</i>							
Banie Mazurskie .....	2	15	204	107	42	26	12
Dubeninki .....	2	10	173	104	30	26	12
POWIAT OLECKI .....	17	138	2295	1123	458	373	190
Gminy miejsko-wiejskie: <i>Urban-rural gminas:</i>							
Olecko .....	9	86	1506	735	295	251	131
w tym miasto .....	6	69	1241	608	257	213	114
<i>of which city</i>							

TABL. 1 (48). SZKOŁY PODSTAWOWE<sup>a</sup> DLA DZIECI I MŁODZIEŻY W ROKU SZKOLNYM 2014/15 (cd.)  
 PRIMARY SCHOOLS<sup>a</sup> FOR CHILDREN AND YOUTH IN 2014/15 SCHOOL YEAR (cont.)

WYSZCZEGÓLNIENIE SPECIFICATION	Szkoły Schools	Oddziały Sections	Uczniowie Pupils			Absolwenci <sup>b</sup> Graduates <sup>b</sup>	
			ogółem total	z ogółem of total		ogółem total	w tym kobiety of which females
				kobiety females	klasa I 1 <sup>st</sup> grade		
Gminy wiejskie: <i>Rural gminas:</i>							
Kowale Oleckie .....	3	23	343	162	69	42	16
Świątajno .....	3	14	189	97	43	41	25
Wieliczki .....	2	16	257	129	51	39	18
POWIAT PISKI .....	25	196	3575	1743	747	593	285
Gminy miejsko-wiejskie: <i>Urban-rural gminas:</i>							
Biała Piska .....	6	50	805	408	168	140	55
w tym miasto .....	1	15	349	172	96	66	22
of which city							
Orzysz .....	4	31	578	286	121	95	51
w tym miasto .....	1	19	463	236	101	69	36
of which city							
Pisz .....	12	95	1842	883	368	292	144
w tym miasto .....	4	63	1451	698	303	228	111
of which city							
Ruciane-Nida .....	3	20	350	166	90	66	35
w tym miasto .....	2	14	261	120	73	49	25
of which city							
POWIAT WĘGORZEWSKI ...	9	74	1264	619	281	210	91
Gminy miejsko-wiejskie: <i>Urban-rural gminas:</i>							
Węgorzewo .....	6	53	922	447	203	149	67
w tym miasto .....	3	35	728	335	160	126	60
of which city							
Gminy wiejskie: <i>Rural gminas:</i>							
Budry .....	2	12	172	80	28	33	15
Pozezdrze .....	1	9	170	92	50	28	9
<b>PODREGION OLSZTYŃSKI ..</b> <b>SUBREGION</b>	<b>227</b>	<b>2026</b>	<b>37029</b>	<b>17927</b>	<b>8109</b>	<b>5836</b>	<b>2836</b>
POWIAT BARTOSZYCKI .....	24	201	3517	1733	753	568	262
Gminy miejskie: <i>Urban gminas:</i>							
Bartoszyce .....	6	75	1552	779	341	230	106
Górowo Iławeckie .....	1	14	293	142	63	60	26
Gminy miejsko-wiejskie: <i>Urban-rural gminas:</i>							
Biszynek .....	3	22	378	192	75	47	24
w tym miasto .....	1	12	241	125	46	30	12
of which city							
Sępól .....	4	29	367	183	83	53	24
w tym miasto .....	1	11	194	95	44	29	14
of which city							
Gminy wiejskie: <i>Rural gminas:</i>							
Bartoszyce .....	7	40	560	271	115	118	53
Górowo Iławeckie .....	3	21	367	166	76	60	29
POWIAT KĘTRZYŃSKI .....	22	187	3695	1759	788	547	256
Gminy miejskie: <i>Urban gminas:</i>							
Kętrzyn .....	6	76	1747	818	394	230	111

TABLE 1 (48). SZKOŁY PODSTAWOWE<sup>a</sup> DLA DZIECI I MŁODZIEŻY W ROKU SZKOLNYM 2014/15 (cd.)  
 PRIMARY SCHOOLS<sup>a</sup> FOR CHILDREN AND YOUTH IN 2014/15 SCHOOL YEAR (cont.)

WYSZCZEGÓLNIENIE SPECIFICATION	Szkoły Schools	Oddziały Sections	Uczniowie Pupils			Absolwenci <sup>b</sup> Graduates <sup>b</sup>	
			ogółem total	z ogółem of total		ogółem total	w tym kobiety of which females
				kobiety females	klasa I 1 <sup>st</sup> grade		
Gminy miejsko-wiejskie: Urban-rural gminas:							
Korsze .....	4	31	569	290	127	96	42
w tym miasto .....	1	13	309	148	73	55	26
of which city							
Reszel .....	2	20	356	179	75	47	24
w tym miasto .....	1	14	313	155	71	43	23
of which city							
Gminy wiejskie: Rural gminas:							
Barciany .....	4	24	392	166	78	63	27
Kętrzyn .....	4	23	437	210	72	70	32
Srokowo .....	2	13	194	96	42	41	20
POWIAT LIDZBARSKI .....	18	139	2486	1142	549	397	189
Gminy miejskie: Urban gminas:							
Lidzbark Warmiński .....	5	46	1006	465	223	163	81
Gminy miejsko-wiejskie: Urban-rural gminas:							
Orneta .....	4	36	700	301	185	122	64
w tym miasto .....	2	24	554	242	156	104	55
of which city							
Gminy wiejskie: Rural gminas:							
Kiwity .....	3	18	197	85	36	34	9
Lidzbark Warmiński .....	4	22	321	164	51	45	20
Lubomino .....	2	17	262	127	54	33	15
POWIAT MRAĞOWSKI .....	22	177	3108	1572	686	460	239
Gminy miejskie: Urban gminas:							
Mragowo .....	4	68	1459	725	335	223	113
Gminy miejsko-wiejskie: Urban-rural gminas:							
Mikołajki .....	5	35	526	265	110	78	41
w tym miasto .....	2	17	329	173	82	49	28
of which city							
Gminy wiejskie: Rural gminas:							
Mragowo .....	4	22	284	148	57	41	23
Piecki .....	5	32	512	250	117	69	35
Sorkwity .....	4	20	327	184	67	49	27
POWIAT NIDZICKI .....	15	133	2228	1045	477	369	176
Gminy miejsko-wiejskie: Urban-rural gminas:							
Nidzica .....	7	82	1340	612	286	232	113
w tym miasto .....	4	59	1111	510	240	182	91
of which city							
Gminy wiejskie: Rural gminas:							
Janowiec Kościelny .....	2	13	234	111	57	34	16
Janowo .....	2	12	197	91	41	31	14
Kozłowo .....	4	26	457	231	93	72	33

TABL. 1 (48). SZKOŁY PODSTAWOWE<sup>a</sup> DLA DZIECI I MŁODZIEŻY W ROKU SZKOLNYM 2014/15 (dok.)  
 PRIMARY SCHOOLS<sup>a</sup> FOR CHILDREN AND YOUTH IN 2014/15 SCHOOL YEAR (cont.)

WYSZCZEGÓLNIENIE SPECIFICATION	Szkoły Schools	Oddziały Sections	Uczniowie Pupils			Absolwenci <sup>b</sup> Graduates <sup>b</sup>	
			ogółem total	z ogółem of total		ogółem total	w tym kobiety of which females
				kobiety females	klasa I 1 <sup>st</sup> grade		
POWIAT OLSZTYŃSKI .....	60	444	7111	3475	1567	1053	521
Gminy miejsko-wiejskie: <i>Urban-rural gminas:</i>							
Barczewo .....	8	67	1006	482	207	140	82
w tym miasto .....	1	27	621	300	124	87	56
<i>of which city</i>							
Biskupiec .....	8	67	1200	599	251	190	99
w tym miasto .....	3	37	828	410	183	128	64
<i>of which city</i>							
Dobre Miasto .....	9	52	910	452	186	156	64
w tym miasto .....	4	32	732	369	155	133	53
<i>of which city</i>							
Jeżiorany .....	4	30	461	211	99	66	30
w tym miasto .....	1	14	340	160	72	50	24
<i>of which city</i>							
Olsztynek .....	6	47	835	431	193	123	64
w tym miasto .....	1	30	611	310	129	96	56
<i>of which city</i>							
Gminy wiejskie: <i>Rural gminas:</i>							
Dywity .....	6	47	695	337	166	106	52
Gietrzwałd .....	3	20	331	150	79	40	23
Jonkowo .....	3	24	395	177	79	64	31
Kolno .....	4	15	177	81	39	30	15
Purda .....	5	31	363	208	79	51	22
Stawiguda .....	3	29	461	216	120	52	25
Świątki .....	1	15	277	131	69	35	14
POWIAT SZCZYCIENSKI ....	33	268	4625	2221	1002	728	333
Gminy miejskie: <i>Urban gminas:</i>							
Szczytno .....	5	86	1818	870	416	304	130
Gminy miejsko-wiejskie: <i>Urban-rural gminas:</i>							
Pasym .....	3	25	368	178	64	52	21
w tym miasto .....	1	13	239	114	38	29	7
<i>of which city</i>							
Gminy wiejskie: <i>Rural gminas:</i>							
Dźwierzuty .....	5	31	418	213	77	62	30
Jedwabno .....	2	14	242	115	54	42	21
Rozogi .....	3	21	378	192	81	57	28
Szczytno .....	8	47	571	251	128	74	34
Świątajno .....	4	24	396	199	83	66	30
Wielbark .....	3	20	434	203	99	71	39
Miasto na prawach powiatu: <i>City with powiat status:</i>							
Olsztyn .....	33	477	10259	4980	2287	1714	860

<sup>a</sup> Bez dzieci w wieku 6 lat objętych edukacją w placówkach wychowania przedszkolnego. <sup>b</sup> Z roku szkolnego 2013/14.  
 Źródło: dane Ministerstwa Edukacji Narodowej.

<sup>a</sup> Excluding children aged 6 attending pre-primary education establishments. <sup>b</sup> From 2013/14 school year.  
 Source: data of the Ministry of National Education.

TABLE 2 (49). GIMNAZJA DLA DZIECI I MŁODZIEŻY W ROKU SZKOLNYM 2014/15  
LOWER SECONDARY SCHOOLS FOR CHILDREN AND YOUTH IN 2014/15 SCHOOL YEAR

WYSZCZEGÓLNIENIE SPECIFICATION	Szkoły Schools	Oddziały Sections	Uczniowie Pupils			Absolwenci <sup>a</sup> Graduates <sup>a</sup>	
			ogółem total	z ogółem of total		ogółem total	w tym kobiety of which females
				kobiety females	klasa I 1 <sup>st</sup> grade		
<b>WOJEWÓDZTWO .....</b> <b>VOIVODSHIP</b>	<b>288</b>	<b>2026</b>	<b>42867</b>	<b>20653</b>	<b>14328</b>	<b>14275</b>	<b>6941</b>
<b>PODREGION ELBLĄSKI ....</b> <b>SUBREGION</b>	<b>95</b>	<b>757</b>	<b>16452</b>	<b>7904</b>	<b>5452</b>	<b>5452</b>	<b>2617</b>
POWIAT BRANIEWSKI .....	9	68	1302	622	430	466	226
Gminy miejskie: <i>Urban gminas:</i>							
Braniewo .....	3	33	662	317	204	245	112
Gminy miejsko-wiejskie: <i>Urban-rural gminas:</i>							
Frombork .....	1	5	88	41	35	34	19
w tym miasto .....	1	5	88	41	35	34	19
<i>of which city</i>							
Pieniężno .....	1	10	186	84	60	65	31
w tym miasto .....	1	10	186	84	60	65	31
<i>of which city</i>							
Gminy wiejskie: <i>Rural gminas:</i>							
Braniewo .....	1	6	108	50	36	36	19
Lelkowo .....	1	4	84	47	33	32	15
Płoskinia .....	1	5	90	36	35	30	14
Wilczęta .....	1	5	84	47	27	24	16
POWIAT DZIAŁDOWSKI .....	12	103	2182	1079	742	768	361
Gminy miejskie: <i>Urban gminas:</i>							
Działdowo .....	2	29	653	320	231	217	89
Gminy miejsko-wiejskie: <i>Urban-rural gminas:</i>							
Lidzbark .....	2	22	501	235	176	184	86
w tym miasto .....	1	19	435	204	157	152	70
<i>of which city</i>							
Gminy wiejskie: <i>Rural gminas:</i>							
Działdowo .....	3	15	326	159	106	110	58
Iłowo-Osada .....	2	14	252	130	72	98	49
Płońska .....	1	8	170	85	68	52	28
Rybno .....	2	15	280	150	89	107	51
POWIAT ELBLĄSKI .....	12	84	1762	810	580	613	289
Gminy miejsko-wiejskie: <i>Urban-rural gminas:</i>							
Młynary .....	1	6	152	79	56	55	29
w tym miasto .....	1	6	152	79	56	55	29
<i>of which city</i>							
Pasłęk .....	2	26	624	289	217	220	110
w tym miasto .....	2	26	624	289	217	220	110
<i>of which city</i>							
Tolkmicko .....	2	14	225	74	63	81	27
w tym miasto .....	1	8	153	74	42	56	27
<i>of which city</i>							

TABL. 2 (49). **GINNAZJA DLA DZIECI I MŁODZIEŻY W ROKU SZKOLNYM 2014/15 (cd.)**  
 LOWER SECONDARY SCHOOLS FOR CHILDREN AND YOUTH IN 2014/15 SCHOOL YEAR (cont.)

WYSZCZEGÓLNIENIE SPECIFICATION	Szkoły Schools	Oddziały Sections	Uczniowie Pupils			Absolwenci <sup>a</sup> Graduates <sup>a</sup>	
			ogółem total	z ogółem of total		ogółem total	w tym kobiety of which females
				kobiety females	klasa I 1 <sup>st</sup> grade		
Gminy wiejskie: <i>Rural gminas:</i>							
Elbląg .....	2	9	198	96	63	61	30
Godkowo .....	1	3	53	26	20	21	10
Gronowo Elbląskie .....	1	7	141	63	41	57	24
Markusy .....	1	7	145	72	48	40	20
Milejewo .....	1	6	126	66	39	45	22
Rychliki .....	1	6	98	45	33	33	17
POWIAT IŁAWSKI .....	16	138	3100	1498	1033	936	476
Gminy miejskie: <i>Urban gminas:</i>							
Ilawa .....	4	46	1112	559	382	333	159
Lubawa .....	1	16	368	175	124	106	48
Gminy miejsko-wiejskie: <i>Urban-rural gminas:</i>							
Kisielice .....	1	9	187	82	60	66	33
w tym miasto .....	1	9	187	82	60	66	33
of which city							
Susz .....	1	20	441	209	140	132	79
w tym miasto .....	1	20	441	209	140	132	79
of which city							
Zalewo .....	3	12	237	117	77	82	46
w tym miasto .....	1	6	111	48	41	37	23
of which city							
Gminy wiejskie: <i>Rural gminas:</i>							
Ilawa .....	2	14	318	151	109	95	53
Lubawa .....	4	21	437	205	141	122	58
POWIAT NOWOMIEJSKI .....	8	64	1593	787	547	541	242
Gminy miejskie: <i>Urban gminas:</i>							
Nowe Miasto Lubawskie ...	1	15	370	193	125	138	58
Gminy wiejskie: <i>Rural gminas:</i>							
Biskupiec .....	1	14	353	167	115	132	62
Grodziczno .....	2	11	279	139	99	92	39
Kurzętnik .....	2	12	313	153	110	89	47
Nowe Miasto Lubawskie ...	2	12	278	135	98	90	36
POWIAT OSTRÓDZKI .....	22	151	3320	1583	1027	1047	510
Gminy miejskie: <i>Urban gminas:</i>							
Ostróda .....	6	51	1192	572	371	393	196
Gminy miejsko-wiejskie: <i>Urban-rural gminas:</i>							
Mitakowo .....	2	12	226	110	74	57	30
w tym miasto .....	2	12	226	110	74	57	30
of which city							
Miłomłyn .....	1	6	134	60	48	49	30
w tym miasto .....	1	6	134	60	48	49	30
of which city							
Morąg .....	4	36	781	359	234	216	103
w tym miasto .....	2	25	627	297	195	178	86
of which city							



TABL. 2 (49). GIMNAZJA DLA DZIECI I MŁODZIEŻY W ROKU SZKOLNYM 2014/15 (cd.)

LOWER SECONDARY SCHOOLS FOR CHILDREN AND YOUTH IN 2014/15 SCHOOL YEAR (cont.)

WYSZCZEGÓLNIENIE SPECIFICATION	Szkoły Schools	Oddziały Sections	Uczniowie Pupils			Absolwenci <sup>a</sup> Graduates <sup>a</sup>	
			ogółem total	z ogółem of total		ogółem total	w tym kobiety of which females
				kobiety females	klasa I 1 <sup>st</sup> grade		
Gminy wiejskie: <i>Rural gminas:</i>							
Dąbrówno .....	1	6	132	63	39	60	26
Grunwald .....	1	7	186	81	51	57	25
Łukta .....	1	6	152	65	48	43	22
Maldyty .....	2	9	193	96	63	69	32
Ostróda .....	4	18	324	177	99	103	46
Miasto na prawach powiatu: <i>City with powiat status:</i>							
Elbląg .....	16	149	3193	1525	1093	1081	513
<b>PODREGION ELCKI</b> <b>SUBREGION</b>	<b>63</b>	<b>430</b>	<b>8744</b>	<b>4208</b>	<b>2973</b>	<b>2985</b>	<b>1452</b>
POWIAT ELCKI .....	16	124	2626	1249	889	855	418
Gminy miejskie: <i>Urban gminas:</i>							
Elk .....	7	77	1771	851	602	568	297
Gminy wiejskie: <i>Rural gminas:</i>							
Elk .....	4	18	293	136	92	94	36
Kalinowo .....	2	13	249	124	80	76	33
Prostki .....	2	11	222	98	82	83	33
Stare Juchy .....	1	5	91	40	33	34	19
POWIAT GIŻYCKI .....	12	77	1625	810	551	542	264
Gminy miejskie: <i>Urban gminas:</i>							
Giżycko .....	5	35	825	400	285	279	141
Gminy miejsko-wiejskie: <i>Urban-rural gminas:</i>							
Ryn .....	1	7	148	81	59	46	26
w tym miasto .....	1	7	148	81	59	46	26
of which city							
Gminy wiejskie: <i>Rural gminas:</i>							
Giżycko .....	2	12	246	129	70	91	43
Krukłanki .....	1	6	85	38	34	30	12
Miłki .....	1	5	99	52	30	32	13
Wydminy .....	2	12	222	110	73	64	29
POWIAT GOŁDAPSKI .....	6	42	894	412	280	327	161
Gminy miejsko-wiejskie: <i>Urban-rural gminas:</i>							
Goldap .....	4	33	690	307	224	255	122
w tym miasto .....	3	29	608	265	192	233	107
of which city							
Gminy wiejskie: <i>Rural gminas:</i>							
Banie Mazurskie .....	1	5	116	62	28	40	21
Dubeninki .....	1	4	88	43	28	32	18
POWIAT OLECKI .....	12	65	1095	557	402	353	179
Gminy miejsko-wiejskie: <i>Urban-rural gminas:</i>							
Olecko .....	8	42	656	334	250	207	108
w tym miasto .....	5	32	515	267	206	171	90
of which city							

TABL. 2 (49). **GIMNAZJA DLA DZIECI I MŁODZIEŻY W ROKU SZKOLNYM 2014/15 (cd.)**  
**LOWER SECONDARY SCHOOLS FOR CHILDREN AND YOUTH IN 2014/15 SCHOOL YEAR (cont.)**

WYSZCZEGÓLNIENIE SPECIFICATION	Szkoły Schools	Oddziały Sections	Uczniowie Pupils			Absolwenci <sup>a</sup> Graduates <sup>a</sup>	
			ogółem total	z ogółem of total		ogółem total	w tym kobiety of which females
				kobiety females	klasa I 1 <sup>st</sup> grade		
Gminy wiejskie: <i>Rural gminas:</i>							
Kowale Oleckie .....	2	10	186	88	55	54	28
Świątajno .....	1	6	112	64	38	37	20
Wieliczki .....	1	7	141	71	59	55	23
<b>POWIAT PISKI .....</b>	<b>12</b>	<b>88</b>	<b>1887</b>	<b>889</b>	<b>632</b>	<b>674</b>	<b>316</b>
Gminy miejsko-wiejskie: <i>Urban-rural gminas:</i>							
Biała Piska .....	2	18	428	201	141	153	73
w tym miasto .....	1	12	281	131	99	107	52
<i>of which city</i>							
Orzysz .....	2	15	312	154	103	102	52
w tym miasto .....	1	12	277	134	87	90	45
<i>of which city</i>							
Pisz .....	7	47	981	454	330	340	155
w tym miasto .....	6	44	947	445	321	337	154
<i>of which city</i>							
Ruciane-Nida .....	1	8	166	80	58	79	36
w tym miasto .....	1	8	166	80	58	79	36
<i>of which city</i>							
<b>POWIAT WĘGORZEWSKI ...</b>	<b>5</b>	<b>34</b>	<b>617</b>	<b>291</b>	<b>219</b>	<b>234</b>	<b>114</b>
Gminy miejsko-wiejskie: <i>Urban-rural gminas:</i>							
Węgorzewo .....	3	24	452	231	162	172	78
w tym miasto .....	2	21	427	220	154	162	73
<i>of which city</i>							
Gminy wiejskie: <i>Rural gminas:</i>							
Budry .....	1	5	76	27	31	38	22
Pozezdrze .....	1	5	89	33	26	24	14
<b>PODREGION OLSZTYŃSKI ..</b>	<b>130</b>	<b>839</b>	<b>17671</b>	<b>8541</b>	<b>5903</b>	<b>5838</b>	<b>2872</b>
<b>SUBREGION</b>							
<b>POWIAT BARTOSZYCKI .....</b>	<b>11</b>	<b>83</b>	<b>1760</b>	<b>818</b>	<b>582</b>	<b>613</b>	<b>303</b>
Gminy miejskie: <i>Urban gminas:</i>							
Bartoszyce .....	4	40	866	399	266	296	146
Górowo Iławeckie .....	2	11	231	113	85	81	42
Gminy miejsko-wiejskie: <i>Urban-rural gminas:</i>							
Biszynek .....	1	8	163	84	45	66	30
w tym miasto .....	1	8	163	84	45	66	30
<i>of which city</i>							
Sępól .....	1	7	153	66	49	57	27
w tym miasto .....	1	7	153	66	49	57	27
<i>of which city</i>							
Gminy wiejskie: <i>Rural gminas:</i>							
Bartoszyce .....	2	11	231	107	91	81	39
Górowo Iławeckie .....	1	6	116	49	46	32	19
<b>POWIAT KĘTRZYŃSKI .....</b>	<b>17</b>	<b>89</b>	<b>1783</b>	<b>833</b>	<b>583</b>	<b>561</b>	<b>276</b>
Gminy miejskie: <i>Urban gminas:</i>							
Kętrzyn .....	5	36	797	391	262	255	130

TABL. 2 (49). GIMNAZJA DLA DZIECI I MŁODZIEŻY W ROKU SZKOLNYM 2014/15 (cd.)

LOWER SECONDARY SCHOOLS FOR CHILDREN AND YOUTH IN 2014/15 SCHOOL YEAR (cont.)

WYSZCZEGÓLNIENIE SPECIFICATION	Szkoły Schools	Oddziały Sections	Uczniowie Pupils			Absolwenci <sup>a</sup> Graduates <sup>a</sup>	
			ogółem total	z ogółem of total		ogółem total	w tym kobiety of which females
				kobiety females	klasa I 1 <sup>st</sup> grade		
Gminy miejsko-wiejskie: <i>Urban-rural gminas:</i>							
Korsze .....	4	15	284	136	90	98	45
w tym miasto .....	1	6	147	67	50	54	24
<i>of which city</i>							
Reszel .....	1	8	184	72	54	74	38
w tym miasto .....	1	8	184	72	54	74	38
<i>of which city</i>							
Gminy wiejskie: <i>Rural gminas:</i>							
Barciany .....	4	12	193	96	71	50	25
Kętrzyn .....	2	12	204	84	66	46	21
Srokowo .....	1	6	121	54	40	38	17
POWIAT LIDZBARSKI .....	10	56	1257	605	415	418	205
Gminy miejskie: <i>Urban gminas:</i>							
Lidzbark Warmiński .....	4	24	563	263	188	204	95
Gminy miejsko-wiejskie: <i>Urban-rural gminas:</i>							
Orneta .....	2	14	371	191	132	112	62
w tym miasto .....	2	14	371	191	132	112	62
<i>of which city</i>							
Gminy wiejskie: <i>Rural gminas:</i>							
Kiwity .....	1	5	81	32	31	38	22
Lidzbark Warmiński .....	2	8	129	62	35	39	17
Lubomino .....	1	5	113	57	29	25	9
POWIAT MRAĞOWSKI .....	13	76	1532	739	497	518	235
Gminy miejskie: <i>Urban gminas:</i>							
Mragowo .....	5	38	840	388	258	278	134
Gminy miejsko-wiejskie: <i>Urban-rural gminas:</i>							
Mikołajki .....	3	15	250	128	89	79	31
w tym miasto .....	2	12	210	109	76	69	29
<i>of which city</i>							
Gminy wiejskie: <i>Rural gminas:</i>							
Mragowo .....	2	6	100	51	35	35	20
Piecki .....	1	9	195	105	66	71	31
Sorkwity .....	2	8	147	67	49	55	19
POWIAT NIDZICKI .....	12	63	1157	539	394	375	185
Gminy miejsko-wiejskie: <i>Urban-rural gminas:</i>							
Nidzica .....	6	40	765	351	257	242	117
w tym miasto .....	6	40	765	351	257	242	117
<i>of which city</i>							
Gminy wiejskie: <i>Rural gminas:</i>							
Janowiec Kościelny .....	1	6	107	49	32	36	18
Janowo .....	2	6	90	51	33	32	22
Kozłowo .....	3	11	195	88	72	65	28

TABL. 2 (49). **GIMNAZJA DLA DZIECI I MŁODZIEŻY W ROKU SZKOLNYM 2014/15 (dok.)**  
 LOWER SECONDARY SCHOOLS FOR CHILDREN AND YOUTH IN 2014/15 SCHOOL YEAR (cont.)

WYSZCZEGÓLNIENIE SPECIFICATION	Szkoły Schools	Oddziały Sections	Uczniowie Pupils			Absolwenci <sup>a</sup> Graduates <sup>a</sup>	
			ogółem total	z ogółem of total		ogółem total	w tym kobiety of which females
				kobiety females	klasa I 1 <sup>st</sup> grade		
POWIAT OLSZTYŃSKI .....	27	155	3068	1512	999	1018	505
Gminy miejsko-wiejskie: <i>Urban-rural gminas:</i>							
Barczewo .....	4	20	345	159	118	117	51
w tym miasto .....	2	14	307	143	103	108	46
<i>of which city</i>							
Biskupiec .....	5	25	561	291	200	197	95
w tym miasto .....	2	16	394	206	139	144	70
<i>of which city</i>							
Dobre Miasto .....	4	24	484	214	165	142	70
w tym miasto .....	3	21	459	201	158	138	68
<i>of which city</i>							
Jeziorany .....	2	11	233	126	72	79	41
w tym miasto .....	1	9	217	119	70	77	40
<i>of which city</i>							
Olsztynek .....	3	22	424	231	134	144	74
w tym miasto .....	2	22	424	231	134	144	74
<i>of which city</i>							
Gminy wiejskie: <i>Rural gminas:</i>							
Dywity .....	2	12	252	133	82	88	53
Gietrzwałd .....	1	6	133	64	47	42	20
Jonkowo .....	1	9	176	84	51	48	19
Kolno .....	2	5	102	45	28	39	23
Purda .....	1	6	90	45	28	35	19
Stawiguda .....	1	7	126	60	36	49	23
Świątki .....	1	8	142	60	38	38	17
POWIAT SZCZYCIENSKI ....	14	104	2237	1041	755	766	388
Gminy miejskie: <i>Urban gminas:</i>							
Szczytno .....	4	39	911	429	335	303	147
Gminy miejsko-wiejskie: <i>Urban-rural gminas:</i>							
Pasym .....	1	9	172	76	44	59	28
w tym miasto .....	1	9	172	76	44	59	28
<i>of which city</i>							
Gminy wiejskie: <i>Rural gminas:</i>							
Dźwierzuty .....	1	9	214	100	72	76	42
Jedwabno .....	1	6	120	55	47	39	20
Rozogi .....	1	11	186	86	58	92	51
Szczytno .....	3	12	211	90	64	66	36
Świątajno .....	2	9	201	90	63	57	27
Wielbark .....	1	9	222	115	72	74	37
Miasto na prawach powiatu: <i>City with powiat status:</i>							
Olsztyn .....	26	213	4877	2454	1678	1569	775

<sup>a</sup> Z roku szkolnego 2013/14.

Źródło: dane Ministerstwa Edukacji Narodowej.

<sup>a</sup> From 2013/14 school year.

Source: data of the Ministry of National Education.

TABL. 3 (50). ZASADNICZE SZKOŁY ZAWODOWE DLA MŁODZIEŻY ORAZ SZKOŁY SPECJALNE PRZYSPESZAJĄCE DO PRACY W ROKU SZKOLNYM 2014/15

BASIC VOCATIONAL SCHOOLS FOR YOUTH AS WELL AS SPECIAL JOB-TRAINING SCHOOLS IN 2014/15 SCHOOL YEAR

WYSZCZEGÓLNIENIE SPECIFICATION a – zasadnicze szkoły zawodowe basic vocational schools b – szkoły specjalne przyposabiające do pracy special job-training schools	Szkoły Schools	Oddziały Sections	Uczniowie Students			Absolwenci <sup>1</sup> Graduates <sup>1</sup>	
			ogółem total	z ogółem of total		z ogółem of total	w tym kobiety of which females
				kobiety females	klasa I 1 <sup>st</sup> grade		
<b>WOJEWÓDZTWO</b> .....a	<b>73</b>	<b>419</b>	<b>8522</b>	<b>2868</b>	<b>3053</b>	<b>1627</b>	<b>250</b>
<b>VOIVODSHIP</b> .....b	<b>25</b>	<b>87</b>	<b>502</b>	<b>208</b>	<b>122</b>	<b>123</b>	<b>51</b>
<b>Podregion elbląski</b> .....a	<b>29</b>	<b>174</b>	<b>3752</b>	<b>1282</b>	<b>1295</b>	<b>682</b>	<b>102</b>
<b>Subregion</b> .....b	<b>7</b>	<b>31</b>	<b>197</b>	<b>87</b>	<b>55</b>	<b>53</b>	<b>20</b>
Powiaty: Powiaty:							
braniewski .....a	2	10	229	73	81	43	6
.....b	1	5	25	10	10	8	4
działdowski .....a	4	21	422	143	144	72	12
.....b	1	3	17	8	6	8	3
elbląski .....a	3	16	274	93	125	53	4
.....b	-	-	-	-	-	-	-
iławski .....a	6	35	883	308	269	180	19
.....b	1	5	40	18	11	7	2
nowomiejski .....a	3	21	398	143	138	8	-
.....b	-	-	-	-	-	-	-
ostródzki .....a	6	34	776	294	258	180	30
.....b	3	11	79	37	15	11	4
Miasto na prawach powiatu: City with powiat status:							
Elbląg .....a	5	37	770	228	280	146	31
.....b	1	7	36	14	13	19	7
<b>Podregion etcki</b> .....a	<b>12</b>	<b>65</b>	<b>1378</b>	<b>455</b>	<b>545</b>	<b>299</b>	<b>54</b>
<b>Subregion</b> .....b	<b>8</b>	<b>23</b>	<b>127</b>	<b>46</b>	<b>32</b>	<b>27</b>	<b>11</b>
Powiaty: Powiaty:							
etcki .....a	4	20	445	130	171	101	20
.....b	1	6	34	13	7	8	-
giżycki .....a	2	13	270	92	105	58	15
.....b	2	4	22	7	8	4	2
goldapski .....a	1	5	112	40	60	18	1
.....b	1	3	27	10	6	5	4
olecki .....a	2	10	179	64	60	50	11
.....b	2	7	19	9	9	4	1
piski .....a	1	12	271	86	108	54	7
.....b	1	2	15	5	-	3	2
węgorzewski .....a	2	5	101	43	41	18	-
.....b	1	1	10	2	2	3	2
<b>Podregion olsztyński</b> .....a	<b>32</b>	<b>180</b>	<b>3392</b>	<b>1131</b>	<b>1213</b>	<b>646</b>	<b>94</b>
<b>Subregion</b> .....b	<b>10</b>	<b>33</b>	<b>178</b>	<b>75</b>	<b>35</b>	<b>43</b>	<b>20</b>
Powiaty: Powiaty:							
bartoszycki .....a	4	21	394	141	126	70	6
.....b	1	2	16	7	4	16	7
kętrzyński .....a	4	17	335	103	106	63	2
.....b	1	3	24	7	2	-	-
lidzbarski .....a	3	11	238	78	84	61	13
.....b	1	2	16	8	5	4	-
mragowski .....a	2	12	231	79	69	47	6
.....b	1	2	14	7	3	1	-
nidzicki .....a	4	36	269	86	103	51	3
.....b	1	5	10	6	1	2	2
olsztyński .....a	4	17	446	149	148	72	10
.....b	2	3	22	12	2	8	6
szczyrzeński .....a	4	25	610	219	251	90	10
.....b	1	3	20	9	5	6	4
Miasto na prawach powiatu: City with powiat status:							
Olsztyn .....a	7	41	869	276	326	192	44
.....b	2	13	56	19	13	6	1

/ Z roku szkolnego 2013/14.

Źródło: dane Ministerstwa Edukacji Narodowej.

/ From 2013/14 school year.

Source: data of the Ministry of National Education.

TABL. 4 (51). LICEA OGÓLNOKSZTAŁCĄCE ORAZ LICEA PROFILOWANE DLA MŁODZIEŻY  
W ROKU SZKOLNYM 2014/15GENERAL SECONDARY SCHOOLS AND SPECIALIZED SECONDARY SCHOOLS FOR  
YOUTH IN 2014/15 SCHOOL YEAR

WYSZCZEGÓLNIENIE SPECIFICATION a – licea ogólnokształcące general secondary schools b – licea profilowane specialized secondary schools	Szkoły Schools	Oddziały Sections	Uczniowie Students			Absolwenci <sup>1</sup> Graduates <sup>1</sup>	
			ogółem total	z ogółem of total		z ogółem of total	w tym kobiety of which females
				kobiety females	klasa I 1 <sup>st</sup> grade		
<b>WOJEWÓDZTWO .....a</b>	<b>91</b>	<b>730</b>	<b>18741</b>	<b>11509</b>	<b>6139</b>	<b>6674</b>	<b>4177</b>
<b>VOIVODSHIP .....b</b>	-	-	-	-	-	<b>187</b>	<b>128</b>
<b>Podregion elbląski .....a</b>	<b>29</b>	<b>245</b>	<b>6569</b>	<b>4160</b>	<b>2076</b>	<b>2389</b>	<b>1526</b>
<b>Subregion .....b</b>	-	-	-	-	-	<b>21</b>	<b>12</b>
Powiaty: Powiats:							
braniewski .....a	3	20	503	313	145	187	116
.....b	-	-	-	-	-	-	-
działdowski .....a	6	46	1171	721	373	363	229
.....b	-	-	-	-	-	21	12
elbląski .....a	2	15	386	220	135	146	113
.....b	-	-	-	-	-	-	-
iławski .....a	5	38	1096	717	322	412	258
.....b	-	-	-	-	-	-	-
nowomiejski .....a	3	17	424	279	145	147	98
.....b	-	-	-	-	-	-	-
ostródzki .....a	4	34	982	639	293	390	250
.....b	-	-	-	-	-	-	-
Miasto na prawach powiatu: City with powiat status:							
Elbląg .....a	6	75	2007	1271	663	744	462
.....b	-	-	-	-	-	-	-
<b>Podregion ełcki .....a</b>	<b>19</b>	<b>167</b>	<b>4120</b>	<b>2467</b>	<b>1397</b>	<b>1370</b>	<b>824</b>
<b>Subregion .....b</b>	-	-	-	-	-	<b>114</b>	<b>74</b>
Powiaty: Powiats:							
ełcki .....a	4	61	1470	899	497	486	307
.....b	-	-	-	-	-	-	-
giżycki .....a	6	41	903	547	306	291	175
.....b	-	-	-	-	-	-	-
goldapski .....a	1	9	273	163	89	100	58
.....b	-	-	-	-	-	-	-
olecki .....a	2	13	378	224	119	105	65
.....b	-	-	-	-	-	68	42
piski .....a	5	31	747	436	273	285	155
.....b	-	-	-	-	-	46	32
węgorzewski .....a	1	12	349	198	113	103	64
.....b	-	-	-	-	-	-	-

TABL. 4 (51). LICEA OGÓLNOKSZTAŁCĄCE ORAZ LICEA PROFILOWANE DLA MŁODZIEŻY  
W ROKU SZKOLNYM 2014/15 (dok.)

GENERAL SECONDARY SCHOOLS AND SPECIALIZED SECONDARY SCHOOLS FOR  
YOUTH IN 2014/15 SCHOOL YEAR (cont.)

WYSZCZEGÓLNIENIE SPECIFICATION a – licea ogólnokształcące general secondary schools b – licea profilowane specialized secondary schools	Szkoły Schools	Oddziały Sections	Uczniowie Students			Absolwenci <sup>1</sup> Graduates <sup>1</sup>	
			ogółem total	z ogółem of total		z ogółem of total	w tym kobiety of which females
				kobiety females	klasa I 1 <sup>st</sup> grade		
<b>Podregion olsztyński .....a</b>	<b>43</b>	<b>318</b>	<b>8052</b>	<b>4882</b>	<b>2666</b>	<b>2915</b>	<b>1827</b>
<b>Subregion b</b>	-	-	-	-	-	<b>52</b>	<b>42</b>
Powiaty: Powiats:							
bartoszycki .....a	4	30	795	513	279	266	165
b	-	-	-	-	-	19	16
kętrzyński .....a	4	24	588	377	173	241	150
b	-	-	-	-	-	-	-
lidzbarski .....a	3	13	404	234	123	180	117
b	-	-	-	-	-	-	-
mragowski .....a	3	19	406	238	123	175	110
b	-	-	-	-	-	-	-
nidzicki .....a	3	20	465	294	137	176	109
b	-	-	-	-	-	-	-
olsztyński .....a	5	18	421	258	147	202	121
b	-	-	-	-	-	-	-
szczycieński .....a	4	27	740	444	223	282	188
b	-	-	-	-	-	28	23
Miasto na prawach powiatu: City with powiat status:							
Olsztyn .....a	17	167	4233	2524	1461	1393	867
b	-	-	-	-	-	5	3

<sup>1</sup> Z roku szkolnego 2013/14.

Źródło: dane Ministerstwa Edukacji Narodowej.

<sup>1</sup> From 2013/14 school year.

Source: data of the Ministry of National Education.

TABL. 5 (52). **TECHNIKA ORAZ OGÓLNOKSZTAŁCĄCE SZKOŁY ARTYSTYCZNE<sup>1</sup> DLA MŁODZIEŻY  
W ROKU SZKOLNYM 2014/15**  
*TECHNICAL SECONDARY SCHOOLS AS WELL AS GENERAL ART SCHOOLS<sup>1</sup> FOR YOUTH  
IN 2014/15 SCHOOL YEAR*

WYSZCZEGÓLNIENIE SPECIFICATION a – ogółem total w tym of which b – ogólnokształcące szkoły artystyczne general art schools	Szkoły Schools	Oddziały Sections	Uczniowie Students			Absolwenci <sup>2</sup> Graduates <sup>2</sup>	
			ogółem total	z ogółem of total		z ogółem of total	w tym kobiety of which females
				kobiety females	klasa I 1 <sup>st</sup> grade		
<b>WOJEWÓDZTWO .....</b> a	<b>86</b>	<b>864</b>	<b>20215</b>	<b>9058</b>	<b>5544</b>	<b>4565</b>	<b>2067</b>
<b>VOIVODSHIP .....</b> b	<b>3</b>	<b>26</b>	<b>324</b>	<b>249</b>	<b>90</b>	<b>71</b>	<b>53</b>
<b>Podregion elbląski .....</b> a	<b>34</b>	<b>325</b>	<b>7688</b>	<b>3567</b>	<b>2076</b>	<b>1801</b>	<b>827</b>
<b>Subregion .....</b> b	<b>2</b>	<b>13</b>	<b>184</b>	<b>131</b>	<b>49</b>	<b>38</b>	<b>30</b>
Powiaty: Powiaty:							
braniewski .....	2	19	465	198	154	91	41
b .....	-	-	-	-	-	-	-
działdowski .....	6	39	818	331	201	200	63
b .....	-	-	-	-	-	-	-
elbląski .....	3	18	306	177	89	56	43
b .....	1	4	86	68	28	16	14
iaławski .....	5	60	1477	691	366	374	158
b .....	-	-	-	-	-	-	-
nowomiejski .....	2	17	389	181	100	54	28
b .....	-	-	-	-	-	-	-
ostródzki .....	6	58	1604	824	438	366	168
b .....	-	-	-	-	-	-	-
Miasto na prawach powiatu: City with powiat status:							
Elbląg .....	10	114	2629	1165	728	660	326
b .....	1	9	98	63	21	22	16
<b>Podregion etcki .....</b> a	<b>18</b>	<b>186</b>	<b>4285</b>	<b>1873</b>	<b>1211</b>	<b>971</b>	<b>443</b>
<b>Subregion .....</b> b	<b>-</b>	<b>-</b>	<b>-</b>	<b>-</b>	<b>-</b>	<b>-</b>	<b>-</b>
Powiaty: Powiaty:							
etcki .....	6	73	1530	671	437	412	186
b .....	-	-	-	-	-	-	-
giżycki .....	4	44	1084	472	282	243	115
b .....	-	-	-	-	-	-	-
goldapski .....	1	9	201	100	65	15	8
b .....	-	-	-	-	-	-	-
olecki .....	3	22	500	238	131	89	38
b .....	-	-	-	-	-	-	-
piski .....	3	31	803	314	240	177	80
b .....	-	-	-	-	-	-	-
węgorzewski .....	1	7	167	78	56	35	16
b .....	-	-	-	-	-	-	-
<b>Podregion olsztyński .....</b> a	<b>34</b>	<b>353</b>	<b>8242</b>	<b>3618</b>	<b>2257</b>	<b>1793</b>	<b>797</b>
<b>Subregion .....</b> b	<b>1</b>	<b>13</b>	<b>140</b>	<b>118</b>	<b>41</b>	<b>33</b>	<b>23</b>
Powiaty: Powiaty:							
bartoszycki .....	2	24	569	224	173	154	60
b .....	-	-	-	-	-	-	-
kętrzyński .....	4	43	949	364	270	226	92
b .....	-	-	-	-	-	-	-
lidzbarski .....	3	22	542	302	138	142	79
b .....	-	-	-	-	-	-	-
mragowski .....	3	36	907	504	226	255	142
b .....	-	-	-	-	-	-	-
nidzicki .....	5	18	307	126	85	86	32
b .....	-	-	-	-	-	-	-
olsztyński .....	4	24	543	263	136	88	49
b .....	-	-	-	-	-	-	-
szczygieński .....	2	30	769	442	220	125	79
b .....	-	-	-	-	-	-	-
Miasto na prawach powiatu: City with powiat status:							
Olsztyn .....	11	156	3656	1393	1009	717	264
b .....	1	13	140	118	41	33	23

<sup>1</sup> Dające uprawnienia zawodowe. <sup>2</sup> Z roku szkolnego 2013/14; łącznie z technikami uzupełniającymi.  
Ź r ó d ł o: dane Ministerstwa Edukacji Narodowej.

<sup>1</sup> Leading professional certification. <sup>2</sup> From 2013/14 school year; including supplementary technical secondary schools.  
S o u r c e: data of the Ministry of National Education.



TABL. 6 (53). SZKOŁY POLICEALNE W ROKU SZKOLNYM 2014/15  
POST-SECONDARY SCHOOLS IN 2014/15 SCHOOL YEAR

WYSZCZEGÓLNIENIE SPECIFICATION	Szkoły Schools	Oddziały Sections	Uczniowie Students			Absolwenci <sup>a</sup> Graduates <sup>a</sup>	
			ogółem total	z ogółem of total		ogółem total	w tym kobiety of which females
				kobiety females	klasa I 1 <sup>st</sup> grade		
<b>WOJEWÓDZTWO .....</b> <b>VOIVODSHIP</b>	<b>90</b>	<b>426</b>	<b>9655</b>	<b>7012</b>	<b>6759</b>	<b>3088</b>	<b>2361</b>
<b>Podregion elbląski .....</b> <b>Subregion</b>	<b>24</b>	<b>114</b>	<b>2753</b>	<b>2012</b>	<b>2051</b>	<b>800</b>	<b>645</b>
Powiaty: Powiaty:							
braniewski .....	1	3	78	60	64	7	7
działdowski .....	1	20	371	235	253	143	109
elbląski .....	-	-	-	-	-	-	-
iławski .....	4	15	163	112	91	66	41
nowomiejski .....	1	1	15	15	-	-	-
ostródzki .....	2	5	298	221	224	88	74
Miasto na prawach powiatu: City with powiat status:							
Elbląg .....	15	70	1828	1369	1419	496	414
<b>Podregion etcki .....</b> <b>Subregion</b>	<b>17</b>	<b>65</b>	<b>1307</b>	<b>952</b>	<b>810</b>	<b>585</b>	<b>452</b>
Powiaty: Powiaty:							
etcki .....	7	25	443	344	286	221	158
giżycki .....	3	11	199	170	139	138	108
goldapski .....	1	5	120	89	80	35	34
olecki .....	4	17	386	219	190	94	64
piski .....	1	6	151	127	115	92	83
węgorzewski .....	1	1	8	3	-	5	5
<b>Podregion olsztyński .....</b> <b>Subregion</b>	<b>49</b>	<b>247</b>	<b>5595</b>	<b>4048</b>	<b>3898</b>	<b>1703</b>	<b>1264</b>
Powiaty: Powiaty:							
bartoszycki .....	1	2	49	37	31	9	8
kętrzyński .....	4	11	218	145	140	57	43
lidzbarski .....	3	2	41	29	31	9	6
mragowski .....	1	4	99	64	56	23	18
nidzicki .....	1	2	23	20	15	10	9
olsztyński .....	-	-	-	-	-	-	-
szczycieński .....	1	2	50	25	-	-	-
Miasto na prawach powiatu: City with powiat status:							
Olsztyn .....	38	224	5115	3728	3625	1595	1180

<sup>a</sup> Z roku szkolnego 2013/14.

Źródło: dane Ministerstwa Edukacji Narodowej.

<sup>a</sup> From 2013/14 school year.

Source: data of the Ministry of National Education.

TABL. 7 (54). UCZĄCY SIĘ JEZYKÓW OBCYCH W SZKOŁACH PODSTAWOWYCH I GIMNAZJACH DLA DZIECI I MŁODZIEŻY W ROKU SZKOLNYM 2014/15

PUPILS AND STUDENTS STUDYING FOREIGN LANGUAGES IN PRIMARY SCHOOLS AND LOWER SECONDARY SCHOOLS FOR CHILDREN AND YOUTH IN 2014/15 SCHOOL YEAR

WYSZCZEGÓLNIENIE SPECIFICATION	Szkoły podstawowe <i>Primary schools</i>			Gimnazja <i>Lower secondary schools</i>			
	nauczanie obowiązkowe			obligatory education			
	angielskiego <i>English</i>	niemieckiego <i>German</i>	innego <i>other</i>	angielskiego <i>English</i>	niemieckiego <i>German</i>	francuskiego <i>French</i>	innego <i>other</i>
<b>OGÓŁEM TOTAL</b>							
<b>WOJEWÓDZTWO .....</b> <b>VOIVODSHIP</b>	<b>81922</b>	<b>5772</b>	<b>443</b>	<b>40907</b>	<b>31227</b>	<b>427</b>	<b>4251</b>
<b>Podregion elbląski .....</b> <b>Subregion</b>	<b>31699</b>	<b>1486</b>	<b>2</b>	<b>15568</b>	<b>13064</b>	<b>115</b>	<b>1173</b>
Powiaty:							
<i>Powiats:</i>							
braniewski .....	2009	379	-	1139	841	-	73
działdowski .....	4384	-	-	2174	1773	-	66
elbląski .....	3400	112	-	1742	1041	-	199
iławski .....	6055	223	-	2967	2363	-	200
nowomiejski .....	3069	112	-	1571	1400	-	135
ostródzki .....	6149	405	-	3181	3149	-	-
Miasto na prawach powiatu:							
<i>City with powiat status:</i>							
Elbląg .....	6633	255	2	2794	2497	115	500
<b>Podregion etcki .....</b> <b>Subregion</b>	<b>16595</b>	<b>897</b>	<b>332</b>	<b>8471</b>	<b>5774</b>	<b>118</b>	<b>1403</b>
Powiaty:							
<i>Powiats:</i>							
etcki .....	5394	187	-	2578	1847	87	543
giżycki .....	3170	290	-	1582	1355	-	64
goldapski .....	1746	-	-	881	469	-	204
olecki .....	2271	-	-	1083	438	31	419
piski .....	3092	420	-	1738	1246	-	1
węgorzewski .....	922	-	332	609	419	-	172
<b>Podregion olsztyński .....</b> <b>Subregion</b>	<b>33628</b>	<b>3409</b>	<b>109</b>	<b>16868</b>	<b>12389</b>	<b>194</b>	<b>1675</b>
Powiaty:							
<i>Powiats:</i>							
bartoszycki .....	3268	213	75	1677	1125	-	430
kętrzyński .....	3628	-	-	1769	1032	-	614
lidzbarski .....	2470	-	34	1236	576	-	268
mragowski .....	2416	664	-	1513	1405	-	20
nidzicki .....	2002	213	-	1086	826	25	-
olsztyński .....	6773	538	-	3026	2813	-	179
szczycieński .....	3403	1173	-	1801	2137	-	-
Miasto na prawach powiatu:							
<i>City with powiat status:</i>							
Olsztyn .....	9668	608	-	4760	2475	169	164

TABL. 7 (54). UCZĄCY SIĘ JEZYKÓW OBCYCH W SZKOŁACH PODSTAWOWYCH I GIMNAZJACH DLA DZIECI I MŁODZIEŻY W ROKU SZKOLNYM 2014/15 (dok.)

PUPILS AND STUDENTS STUDYING FOREIGN LANGUAGES IN PRIMARY SCHOOLS AND LOWER SECONDARY SCHOOLS FOR CHILDREN AND YOUTH IN 2014/15 SCHOOL YEAR (cont.)

WYSZCZEGÓLNIENIE SPECIFICATION	Szkoły podstawowe <i>Primary schools</i>			Gimnazja <i>Lower secondary schools</i>			
	nauczanie obowiązkowe			obligatory education			
	angielskiego <i>English</i>	niemieckiego <i>German</i>	innego <i>other</i>	angielskiego <i>English</i>	niemieckiego <i>German</i>	francuskiego <i>French</i>	innego <i>other</i>

**W % OGÓŁU UCZNIÓW W SZKOŁACH  
IN % OF TOTAL PUPILS AND STUDENTS AT SCHOOLS**

<b>WOJEWÓDZTWO .....</b> <b>VOIVODSHIP</b>	<b>92,8</b>	<b>6,5</b>	<b>0,5</b>	<b>95,4</b>	<b>72,9</b>	<b>1,0</b>	<b>9,9</b>
<b>Podregion elbląski .....</b> <b>Subregion</b>	<b>95,3</b>	<b>4,5</b>	<b>0,0</b>	<b>94,6</b>	<b>79,4</b>	<b>0,7</b>	<b>7,1</b>
Powiaty: <i>Powiats:</i>							
braniewski .....	84,8	16,0	x	87,5	64,6	x	5,6
działdowski .....	99,8	x	x	99,6	81,3	x	3,0
elbląski .....	97,7	3,2	x	98,9	59,1	x	11,3
iławski .....	95,4	3,5	x	95,7	76,2	x	6,5
nowomiejski .....	96,0	3,5	x	98,6	87,9	x	8,5
ostródzki .....	91,6	6,0	x	95,8	94,8	x	x
Miasto na prawach powiatu: <i>City with powiat status:</i>							
Elbląg .....	98,1	3,8	0,0	87,5	78,2	3,6	15,7
<b>Podregion etcki .....</b> <b>Subregion</b>	<b>92,1</b>	<b>5,0</b>	<b>1,8</b>	<b>96,9</b>	<b>66,0</b>	<b>1,3</b>	<b>16,0</b>
Powiaty: <i>Powiats:</i>							
etcki .....	95,6	3,3	x	98,2	70,3	3,3	20,7
giżycki .....	90,6	8,3	x	97,4	83,4	x	3,9
goldapski .....	99,6	x	x	98,5	52,5	x	22,8
olecki .....	99,0	x	x	98,9	40,0	2,8	38,3
piski .....	86,5	11,7	x	92,1	66,0	x	0,1
węgorzewski .....	72,9	x	26,3	98,7	67,9	x	27,9
<b>Podregion olsztyński .....</b> <b>Subregion</b>	<b>90,8</b>	<b>9,2</b>	<b>0,3</b>	<b>95,5</b>	<b>70,1</b>	<b>1,1</b>	<b>9,5</b>
Powiaty: <i>Powiats:</i>							
bartoszycki .....	92,9	6,1	2,1	95,3	63,9	x	24,4
kętrzyński .....	98,2	x	x	99,2	57,9	x	34,4
lidzbarski .....	99,4	x	1,4	98,3	45,8	x	21,3
mragowski .....	77,7	20,7	x	98,8	91,7	x	1,3
nidzicki .....	89,9	9,6	x	93,9	71,4	2,2	x
olsztyński .....	95,2	7,6	x	98,6	91,7	x	5,8
szczygieński .....	73,6	25,4	x	80,5	95,5	x	x
Miasto na prawach powiatu: <i>City with powiat status:</i>							
Olsztyn .....	94,2	5,9	x	97,6	50,7	3,5	3,4

Źródło: dane Ministerstwa Edukacji Narodowej.

Source: data of the Ministry of National Education.

TABL. 8 (55). UCZĄCY SIĘ JĘZYKÓW OBCYCH W SZKOŁACH PONADGIMNAZJALNYCH<sup>a</sup> DLA DZIECI I MŁODZIEŻY ORAZ POLICEALNYCH W ROKU SZKOLNYM 2014/15STUDENTS STUDYING FOREIGN LANGUAGES IN UPPER SECONDARY SCHOOLS<sup>b</sup> FOR YOUTH AND IN POST-SECONDARY SCHOOLS IN 2014/15 SCHOOL YEAR

WYSZCZEGÓLNIENIE SPECIFICATION	Nauczanie obowiązkowe <i>obligatory education</i>				innego <i>other</i>
	angielskiego <i>English</i>	niemieckiego <i>German</i>	francuskiego <i>French</i>	rosyjskiego <i>Russian</i>	
	<b>OGÓŁEM</b>		<b>TOTAL</b>		
<b>WOJEWÓDZTWO .....</b>	<b>43302</b>	<b>29545</b>	<b>1519</b>	<b>5104</b>	<b>1366</b>
<b>VOIVODSHIP</b>					
<b>Podregion elbląski .....</b>	<b>16186</b>	<b>12163</b>	<b>577</b>	<b>1349</b>	<b>504</b>
<b>Subregion</b>					
Powiaty:					
<i>Powiats:</i>					
braniewski .....	1110	771	-	163	-
działdowski .....	2273	1532	-	381	-
elbląski .....	887	531	-	92	-
iławski .....	3112	2834	-	59	97
nowomiejski .....	1012	952	59	-	-
ostródzki .....	3120	2588	78	146	55
Miasto na prawach powiatu:					
<i>City with powiat status:</i>					
Elbląg .....	4672	2955	440	508	352
<b>Podregion etcki .....</b>	<b>8448</b>	<b>5459</b>	<b>268</b>	<b>1422</b>	<b>13</b>
<b>Subregion</b>					
Powiaty:					
<i>Powiats:</i>					
etcki .....	2821	1930	189	341	-
giżycki .....	2143	1363	41	125	-
gołdapski .....	512	194	-	326	-
olecki .....	899	175	37	242	-
piski .....	1541	1562	1	115	-
węgorzewski .....	532	235	-	273	13
<b>Podregion olsztyński .....</b>	<b>18668</b>	<b>11923</b>	<b>674</b>	<b>2333</b>	<b>849</b>
<b>Subregion</b>					
Powiaty:					
<i>Powiats:</i>					
bartoszycki .....	1376	695	64	546	92
kętrzyński .....	1725	794	-	923	79
lidzbarski .....	1065	393	-	215	-
mragowski .....	1460	1396	-	-	-
nidzicki .....	860	803	59	88	-
olsztyński .....	1357	878	-	90	-
szczycieński .....	1833	1602	-	193	-
Miasto na prawach powiatu:					
<i>City with powiat status:</i>					
Olsztyn .....	8992	5362	551	278	678

TABL. 8 (55). UCZĄCY SIĘ JĘZYKÓW OBCYCH W SZKOŁACH PONADGIMNAZJALNYCH<sup>a</sup> DLA DZIECI I MŁODZIEŻY ORAZ POLICEALNYCH W ROKU SZKOLNYM 2014/15 (dok.)

STUDENTS STUDYING FOREIGN LANGUAGES IN UPPER SECONDARY SCHOOLS<sup>a</sup> FOR YOUTH AND IN POST-SECONDARY SCHOOLS IN 2014/15 SCHOOL YEAR (cont.)

WYSZCZEGÓLNIENIE SPECIFICATION	Nauczanie obowiązkowe Obligatory education				innego other
	angielskiego English	niemieckiego German	francuskiego French	rosyjskiego Russian	
<b>W % OGÓŁU UCZNIÓW W SZKOŁACH</b> <b>IN % OF TOTAL STUDENTS AT SCHOOLS</b>					
<b>WOJEWÓDZTWO .....</b> <b>VOIVODSHIP</b>	<b>89,5</b>	<b>61,1</b>	<b>3,1</b>	<b>10,5</b>	<b>2,8</b>
<b>Podregion elbląski .....</b> <b>Subregion</b>	<b>88,3</b>	<b>66,3</b>	<b>3,1</b>	<b>7,4</b>	<b>2,5</b>
Powiaty: Powiats:					
braniewski .....	92,7	64,4	x	13,6	x
działdowski .....	94,3	63,5	x	15,8	x
elbląski .....	91,8	55,0	x	9,5	x
iławski .....	89,2	81,2	x	1,7	2,8
nowomiejski .....	83,6	78,6	4,9	x	x
ostródzki .....	90,7	75,2	2,3	4,2	1,6
Miasto na prawach powiatu: City with powiat status:					
Elbląg .....	83,1	52,6	7,8	9,0	6,3
<b>Podregion etcki .....</b> <b>Subregion</b>	<b>85,2</b>	<b>55,1</b>	<b>2,7</b>	<b>14,3</b>	<b>0,1</b>
Powiaty: Powiats:					
etcki .....	80,6	55,2	5,4	9,7	x
giżycki .....	91,9	58,5	1,8	5,4	x
goldapski .....	87,4	33,1	x	55,6	x
olecki .....	84,7	16,5	3,5	22,8	x
piski .....	84,6	85,8	0,1	6,3	x
węgorzewski .....	86,2	38,1	x	44,2	2,1
<b>Podregion olsztyński .....</b> <b>Subregion</b>	<b>92,3</b>	<b>59,0</b>	<b>3,3</b>	<b>11,5</b>	<b>4,2</b>
Powiaty: Powiats:					
bartoszycki .....	78,3	39,5	3,6	31,1	5,2
kętrzyński .....	91,1	41,9	x	48,7	4,2
lidzbarski .....	89,9	33,2	x	18,2	x
mragowski .....	94,6	90,4	x	x	x
nidzicki .....	82,6	77,1	5,7	8,5	x
olsztyński .....	96,2	62,3	x	6,4	x
szczycieński .....	86,5	75,6	x	9,1	x
Miasto na prawach powiatu: City with powiat status:					
Olsztyn .....	97,1	57,9	5,9	3,0	7,3

<sup>a</sup> Zasadnicze szkoły zawodowe (bez specjalnych przysposabiających do pracy), licea ogólnokształcące, technika, uzupełniające: licea ogólnokształcące i technika, ogólnokształcące szkoły artystyczne dające uprawnienia zawodowe oraz szkoły policealne (bez kolegiów nauczycielskich, nauczycielskich kolegiów języków obcych i kolegiów pracowników służb społecznych).

Źródło: dane Ministerstwa Edukacji Narodowej.

<sup>a</sup> Basic vocational schools (excluding special job-training schools), general secondary schools, supplementary: general secondary schools and technical secondary schools, general art. Schools leading to professional certification and post-secondary schools (excluding teacher training colleges, foreign language teacher training colleges, colleges of social work).

Source: data of the Ministry of National Education.

TABL. 9 (56). SZKOŁY DLA DOROSŁYCH W ROKU SZKOLNYM 2014/15  
SCHOOLS FOR ADULTS IN 2014/15 SCHOOL YEAR

WYSZCZEGÓLNIENIE SPECIFICATION a – gimnazja lower secondary schools b – licea ogólnokształcące general secondary schools c – technika uzupełniająca supplementary technical se- condary	Szkoły Schools	Oddziały Sections	Uczniowie Students			Absolwenci <sup>1</sup> Graduates <sup>1</sup>	
			ogółem total	z ogółem of total		ogółem total	w tym kobiety of which females
				kobiety females	klasa I 1 <sup>st</sup> grade		
<b>WOJEWÓDZTWO</b> .....a	17	61	1232	327	241	376	117
<b>VOIVODSHIP</b> .....b	82	298	7969	3837	2419	2126	1162
.....c	12	16	264	82	-	197	69
<b>Podregion elbląski</b> .....a	6	21	483	110	83	172	51
<b>Subregion</b> .....b	28	105	3071	1571	810	774	462
.....c	6	10	155	23	-	86	21
Powiaty: Powiats:							
braniewski .....a	1	3	53	14	4	22	4
.....b	3	9	209	110	68	21	11
.....c	-	-	-	-	-	-	-
działdowski .....a	-	-	-	-	-	-	-
.....b	2	7	240	118	60	60	30
.....c	-	-	-	-	-	-	-
elbląski .....a	1	3	80	-	19	18	-
.....b	1	1	11	5	-	12	8
.....c	-	-	-	-	-	-	-
iławski .....a	2	5	92	10	25	41	11
.....b	8	22	504	173	134	144	78
.....c	2	6	65	10	-	10	1
nowomiejski .....a	-	-	-	-	-	-	-
.....b	3	7	112	51	30	15	6
.....c	1	1	11	9	-	10	9
ostródzki .....a	-	-	-	-	-	-	-
.....b	5	17	575	231	110	128	83
.....c	2	2	44	4	-	49	11
Miasto na prawach powiatu: City with powiat status:							
Elbląg .....a	2	10	258	86	35	91	36
.....b	6	42	1420	883	408	394	246
.....c	1	1	35	-	-	17	-
<b>Podregion etcki</b> .....a	4	13	241	66	53	107	35
<b>Subregion</b> .....b	17	59	1486	635	485	406	181
.....c	-	-	-	-	-	-	-
Powiaty: Powiats:							
etcki .....a	2	7	133	44	28	55	18
.....b	3	9	280	120	120	90	48
.....c	-	-	-	-	-	-	-
giżycki .....a	1	3	56	14	14	39	10
.....b	3	12	291	115	105	38	15
.....c	-	-	-	-	-	-	-
goldapski .....a	-	-	-	-	-	-	-
.....b	3	9	186	76	61	71	35
.....c	-	-	-	-	-	-	-

TABL. 9 (56). SZKOŁY DLA DOROSŁYCH W ROKU SZKOLNYM 2014/15 (dok.)  
SCHOOLS FOR ADULTS IN 2014/15 SCHOOL YEAR (cont.)

WYSZCZEGÓLNIENIE SPECIFICATION	Szkoły Schools	Oddziały Sections	Uczniowie Students			Absolwenci <sup>1</sup> Graduates <sup>1</sup>	
			ogółem total	z ogółem of total		ogółem total	w tym kobiety of which females
				kobiety females	klasa I 1 <sup>st</sup> grade		
a – gimnazja lower secondary schools							
b – licea ogólnokształcące general secondary schools							
c – technika uzupełniająca supplementary technical secondary							
olecki .....a	1	3	52	8	11	13	7
b	3	11	327	134	103	53	19
c	-	-	-	-	-	-	-
piski .....a	-	-	-	-	-	-	-
b	3	12	283	132	46	125	49
c	-	-	-	-	-	-	-
węgorzewski .....a	-	-	-	-	-	-	-
b	2	6	119	58	50	29	15
c	-	-	-	-	-	-	-
<b>Podregion olsztyński .....a</b>	<b>7</b>	<b>27</b>	<b>508</b>	<b>151</b>	<b>105</b>	<b>97</b>	<b>31</b>
<b>Subregion .....b</b>	<b>37</b>	<b>134</b>	<b>3412</b>	<b>1631</b>	<b>1124</b>	<b>946</b>	<b>519</b>
.....c	6	6	109	59	-	111	48
Powiaty: Powiats:							
bartoszycki .....a	1	2	16	8	-	5	-
b	4	11	266	118	47	116	58
c	-	-	-	-	-	-	-
kętrzyński .....a	1	3	50	17	7	14	3
b	3	13	336	152	135	24	12
c	-	-	-	-	-	17	5
lidzbarski .....a	1	3	37	10	8	23	12
b	1	4	128	60	36	46	26
c	2	2	48	27	-	29	19
mragowski .....a	-	-	-	-	-	-	-
b	1	5	146	79	84	70	38
c	-	-	-	-	-	-	-
nidzicki .....a	-	-	-	-	-	-	-
b	2	6	128	67	45	87	55
c	-	-	-	-	-	19	2
olsztyński .....a	-	-	-	-	-	-	-
b	4	10	263	143	81	27	18
c	-	-	-	-	-	-	-
szczycieński .....a	-	-	-	-	-	-	-
b	5	13	321	141	78	114	53
c	-	-	-	-	-	-	-
Miasto na prawach powiatu: City with powiat status:							
Olsztyn .....a	4	19	405	116	90	55	16
b	17	72	1824	871	618	462	259
c	4	4	61	32	-	46	22

<sup>1</sup> Z roku szkolnego 2013/14; łącznie z uzupełniającymi liceami ogólnokształcącymi i liceami profilowanymi.  
Źródło: dane Ministerstwa Edukacji Narodowej.

<sup>1</sup> From 2013/14 school year; including supplementary general secondary and specialized secondary  
Source: data of the Ministry of National Education.

TABL. 10 (57). WYCHOWANIE PRZEDSZKOLNE<sup>a</sup> W ROKU SZKOLNYM 2014/15  
 PRE-PRIMARY EDUCATION<sup>a</sup> IN 2014/2015 SCHOOL YEAR

WYSZCZEGÓLNIENIE SPECIFICATION	Placówki Establishments		Miejsca w przed- szkolach Places in nursery schools	Oddziały Sections		Dzieci Children	
	ogółem total	w tym przedszkola of which nursery schools		ogółem total	w tym w przed- szkolach of which in nursery schools	ogółem total	w tym w przed- szkolach of which in nursery schools
<b>WOJEWÓDZTWO .....</b> <b>VOIVODSHIP</b>	<b>791</b>	<b>336</b>	<b>33188</b>	<b>2084</b>	<b>1419</b>	<b>41976</b>	<b>30283</b>
<b>PODREGION ELBLĄSKI ....</b> <b>SUBREGION</b>	<b>291</b>	<b>110</b>	<b>10879</b>	<b>750</b>	<b>488</b>	<b>15009</b>	<b>10357</b>
POWIAT BRANIEWSKI .....	26	8	810	58	33	1117	685
Gminy miejskie: <i>Urban gminas:</i>							
Braniewo .....	9	6	595	33	24	684	502
Gminy miejsko-wiejskie: <i>Urban-rural gminas:</i>							
Frombork .....	1	1	90	4	4	85	85
w tym miasto .....	1	1	90	4	4	85	85
<i>of which city</i>							
Pieniężno .....	4	1	125	8	5	148	98
w tym miasto .....	1	1	125	5	5	98	98
<i>of which city</i>							
Gminy wiejskie: <i>Rural gminas:</i>							
Braniewo .....	3	-	-	3	-	41	-
Lelkowo .....	4	-	-	4	-	60	-
Płoskinia .....	2	-	-	3	-	44	-
Wilczęta .....	3	-	-	3	-	55	-
POWIAT DZIAŁDOWSKI .....	36	11	1262	100	60	1864	1221
Gminy miejskie: <i>Urban gminas:</i>							
Działdowo .....	6	5	752	36	34	710	697
Gminy miejsko-wiejskie: <i>Urban-rural gminas:</i>							
Lidzbark .....	8	3	230	21	15	390	290
w tym miasto .....	2	2	200	12	12	264	264
<i>of which city</i>							
Gminy wiejskie: <i>Rural gminas:</i>							
Działdowo .....	7	-	-	11	-	178	-
Iłowo-Osada .....	4	2	230	11	9	222	184
Płońska .....	4	-	-	10	-	149	-
Rybno .....	7	1	50	11	2	215	50
POWIAT ELBLĄSKI .....	31	6	604	61	26	1242	624
Gminy miejsko-wiejskie: <i>Urban-rural gminas:</i>							
Młynary .....	2	1	49	4	2	82	49
w tym miasto .....	1	1	49	2	2	49	49
<i>of which city</i>							
Pastęk .....	5	2	370	21	16	501	390
w tym miasto .....	3	2	370	19	16	453	390
<i>of which city</i>							
Tolkmicko .....	5	1	75	8	3	145	75
w tym miasto .....	2	1	75	4	3	85	75
<i>of which city</i>							



TABL. 10 (57). WYCHOWANIE PRZEDSZKOLNE<sup>a</sup> W ROKU SZKOLNYM 2014/15 (cd.)  
 PRE-PRIMARY EDUCATION<sup>a</sup> IN 2014/2015 SCHOOL YEAR (cont.)

WYSZCZEGÓLNIENIE SPECIFICATION	Placówki Establishments		Miejsca w przed- szkolach Places in nursery schools	Oddziały Sections		Dzieci Children	
	ogółem total	w tym przedszkola of which nursery schools		ogółem total	w tym w przed- szkolach of which in nursery schools	ogółem total	w tym w przed- szkolach of which in nursery schools
Gminy wiejskie: <i>Rural gminas:</i>							
Elbląg .....	8	-	-	9	-	128	-
Godkowo .....	3	-	-	4	-	81	-
Gronowo Elbląskie .....	3	1	50	5	2	103	49
Markusy .....	2	-	-	3	-	55	-
Milejewo .....	2	1	60	5	3	95	61
Rychliki .....	1	-	-	2	-	52	-
POWIAT IŁAWSKI .....	49	19	2088	147	104	2751	2051
Gminy miejskie: <i>Urban gminas:</i>							
Łława .....	11	9	1109	55	53	1080	1061
Lubawa .....	2	2	451	20	20	415	415
Gminy miejsko-wiejskie: <i>Urban-rural gminas:</i>							
Kisielice .....	4	2	88	13	11	187	159
w tym miasto .....	2	2	88	11	11	159	159
of which city							
Susz .....	7	2	260	23	13	436	284
w tym miasto .....	2	2	260	13	13	284	284
of which city							
Zalewo .....	5	1	50	6	2	130	48
w tym miasto .....	2	1	50	3	2	67	48
of which city							
Gminy wiejskie: <i>Rural gminas:</i>							
Łława .....	11	3	130	18	5	300	84
Lubawa .....	9	-	-	12	-	203	-
POWIAT NOWOMIEJSKI .....	37	8	420	64	23	1250	468
Gminy miejskie: <i>Urban gminas:</i>							
Nowe Miasto Lubawskie ...	4	2	199	14	8	337	197
Gminy wiejskie: <i>Rural gminas:</i>							
Biskupiec .....	8	2	61	11	4	200	62
Grodziczno .....	8	-	-	10	-	165	-
Kurzętnik .....	4	1	50	13	6	289	133
Nowe Miasto Lubawskie ...	13	3	110	16	5	259	76
POWIAT OSTRÓDZKI .....	62	24	1980	146	88	2921	1905
Gminy miejskie: <i>Urban gminas:</i>							
Ostróda .....	15	11	959	51	43	1088	918

TABL. 10 (57). WYCHOWANIE PRZEDSZKOLNE<sup>a</sup> W ROKU SZKOLNYM 2014/15 (cd.)  
 PRE-PRIMARY EDUCATION<sup>a</sup> IN 2014/2015 SCHOOL YEAR (cont.)

WYSZCZEGÓLNIENIE SPECIFICATION	Placówki Establishments		Miejsca w przed- szkolach Places in nursery schools	Oddziały Sections		Dzieci Children	
	ogółem total	w tym przedszkola of which nursery schools		ogółem total	w tym w przed- szkolach of which in nursery schools	ogółem total	w tym w przed- szkolach of which in nursery schools
Gminy miejsko-wiejskie: <i>Urban-rural gminas:</i>							
Mitakowo .....	2	1	150	8	6	172	137
w tym miasto .....	1	1	150	6	6	137	137
<i>of which city</i>							
Miłomłyn .....	5	-	-	6	-	109	-
w tym miasto .....	2	-	-	3	-	65	-
<i>of which city</i>							
Morąg .....	14	4	391	31	18	642	409
w tym miasto .....	6	3	375	22	16	512	391
<i>of which city</i>							
Gminy wiejskie: <i>Rural gminas:</i>							
Dąbrówno .....	3	-	-	4	-	65	-
Grunwald .....	6	-	-	10	-	166	-
Łukta .....	3	1	75	6	3	133	75
Maldyty .....	4	2	100	8	4	166	102
Ostróda .....	10	5	305	22	14	380	264
Miasto na prawach powiatu: <i>City with powiat status:</i>							
Elbląg .....	50	34	3715	174	154	3864	3403
<b>PODREGION EŁCKI .....</b>	<b>157</b>	<b>48</b>	<b>5574</b>	<b>408</b>	<b>226</b>	<b>8339</b>	<b>5151</b>
<b>SUBREGION</b>							
POWIAT EŁCKI .....	41	16	1871	127	78	2642	1775
Gminy miejskie: <i>Urban gmina:</i>							
Elk .....	22	12	1627	89	67	2009	1550
Gminy wiejskie: <i>Rural gmina:</i>							
Elk .....	8	2	75	17	3	264	61
Kalinowo .....	6	1	120	9	5	141	110
Prostki .....	4	1	49	9	3	174	54
Stare Juchy .....	1	-	-	3	-	54	-
POWIAT GIŻYCKI .....	29	9	1158	82	48	1713	1123
Gminy miejskie: <i>Urban gmina:</i>							
Giżycko .....	13	7	975	50	39	1169	951
Gminy miejsko-wiejskie: <i>Urban-rural gmina:</i>							
Ryn .....	1	1	136	6	6	136	136
w tym miasto .....	1	1	136	6	6	136	136
<i>of which city</i>							
Gminy wiejskie: <i>Rural gmina:</i>							
Giżycko .....	4	-	-	9	-	129	-
Krukłanki .....	3	-	-	5	-	85	-
Miłki .....	3	1	47	5	3	72	36
Wydminy .....	5	-	-	7	-	122	-

TABL. 10 (57). WYCHOWANIE PRZEDSZKOLNE<sup>a</sup> W ROKU SZKOLNYM 2014/15 (cd.)  
PRE-PRIMARY EDUCATION<sup>a</sup> IN 2014/2015 SCHOOL YEAR (cont.)

WYSZCZEGÓLNIENIE SPECIFICATION	Placówki Establishments		Miejsca w przed- szkolach Places in nursery schools	Oddziały Sections		Dzieci Children	
	ogółem total	w tym przedszkola of which nursery schools		ogółem total	w tym w przed- szkolach of which in nursery schools	ogółem total	w tym w przed- szkolach of which in nursery schools
POWIAT GOŁDAPSKI .....	17	3	361	42	14	810	333
Gminy miejsko-wiejskie: <i>Urban-rural gmina:</i>							
Goldap .....	12	3	361	35	14	707	333
w tym miasto .....	7	3	361	27	14	589	333
<i>of which city</i>							
Gminy wiejskie: <i>Rural gmina:</i>							
Banie Mazurskie .....	3	-	-	4	-	60	-
Dubeninki .....	2	-	-	3	-	43	-
POWIAT OLECKI .....	28	9	717	56	30	1072	628
Gminy miejsko-wiejskie: <i>Urban-rural gmina:</i>							
Olecko .....	16	5	505	39	21	769	439
w tym miasto .....	10	5	505	32	21	636	439
<i>of which city</i>							
Gminy wiejskie: <i>Rural gmina:</i>							
Kowale Oleckie .....	5	2	112	8	5	134	92
Świątajno .....	5	-	-	5	-	72	-
Wieliczki .....	2	2	100	4	4	97	97
POWIAT PISKI .....	28	6	1071	71	39	1511	927
Gminy miejsko-wiejskie: <i>Urban-rural gminas:</i>							
Biała Piska .....	7	2	300	15	9	296	212
w tym miasto .....	1	1	175	7	7	176	176
<i>of which city</i>							
Orzysz .....	4	1	169	12	8	239	169
w tym miasto .....	2	1	169	10	8	218	169
<i>of which city</i>							
Pisz .....	14	2	477	36	17	791	423
w tym miasto .....	7	2	477	29	17	707	423
<i>of which city</i>							
Ruciane-Nida .....	3	1	125	8	5	185	123
w tym miasto .....	2	1	125	6	5	148	123
<i>of which city</i>							
POWIAT WĘGORZEWSKI ...	14	5	396	30	17	591	365
Gminy miejsko-wiejskie: <i>Urban-rural gminas:</i>							
Węgorzewo .....	11	5	396	26	17	508	365
w tym miasto .....	8	5	396	20	17	407	365
<i>of which city</i>							
Gminy wiejskie: <i>Rural gminas:</i>							
Budry .....	2	-	-	2	-	39	-
Pozezdrze .....	1	-	-	2	-	44	-
<b>PODREGION OLSZTYŃSKI ..</b> <b>SUBREGION</b>	<b>343</b>	<b>178</b>	<b>16735</b>	<b>926</b>	<b>705</b>	<b>18628</b>	<b>14775</b>
POWIAT BARTOSZYCKI .....	36	9	871	73	37	1445	869
Gminy miejskie: <i>Urban gminas:</i>							
Bartoszyce .....	11	6	646	35	28	802	651
Górowo Iławeckie .....	2	1	100	5	4	118	100

TABL. 10 (57). WYCHOWANIE PRZEDSZKOLNE<sup>a</sup> W ROKU SZKOLNYM 2014/15 (cd.)  
 PRE-PRIMARY EDUCATION<sup>a</sup> IN 2014/2015 SCHOOL YEAR (cont.)

WYSZCZEGÓLNIENIE SPECIFICATION	Placówki Establishments		Miejsca w przed- szkolach Places in nursery schools	Oddziały Sections		Dzieci Children	
	ogółem total	w tym przedszkola of which nursery schools		ogółem total	w tym w przed- szkolach of which in nursery schools	ogółem total	w tym w przed- szkolach of which in nursery schools
Gminy miejsko-wiejskie: <i>Urban-rural gminas:</i>							
Biszynek .....	4	1	100	7	4	141	93
w tym miasto .....	1	1	100	4	4	93	93
<i>of which city</i>							
Sępólno .....	8	1	25	9	1	121	25
w tym miasto .....	3	1	25	4	1	76	25
<i>of which city</i>							
Gminy wiejskie: <i>Rural gminas:</i>							
Bartoszyce .....	8	-	-	9	-	134	-
Górowo Iławeckie .....	3	-	-	8	-	129	-
POWIAT KĘTRZYŃSKI .....	31	11	1318	76	48	1756	1201
Gminy miejskie: <i>Urban gminas:</i>							
Kętrzyn .....	8	7	1027	39	36	999	927
Gminy miejsko-wiejskie: <i>Urban-rural gminas:</i>							
Korsze .....	3	1	176	11	8	227	176
w tym miasto .....	1	1	176	8	8	176	176
<i>of which city</i>							
Reszel .....	3	1	60	6	2	141	56
w tym miasto .....	2	1	60	5	2	131	56
<i>of which city</i>							
Gminy wiejskie: <i>Rural gminas:</i>							
Barciany .....	10	1	25	10	1	185	17
Kętrzyn .....	5	1	30	6	1	127	25
Srokowo .....	2	-	-	4	-	77	-
POWIAT LIDZBARSKI .....	21	10	948	52	38	1204	952
Gminy miejskie: <i>Urban gminas:</i>							
Lidzbark Warmiński .....	7	7	601	23	23	594	594
Gminy miejsko-wiejskie: <i>Urban-rural gminas:</i>							
Orneta .....	4	2	275	14	12	324	289
w tym miasto .....	2	2	275	12	12	289	289
<i>of which city</i>							
Gminy wiejskie: <i>Rural gminas:</i>							
Kiwity .....	4	-	-	4	-	69	-
Lidzbark Warmiński .....	4	-	-	6	-	118	-
Lubomino .....	2	1	72	5	3	99	69
POWIAT MRAĞOWSKI .....	29	11	1140	68	47	1370	1004
Gminy miejskie: <i>Urban gminas:</i>							
Mragowo .....	7	5	649	32	26	797	640
Gminy miejsko-wiejskie: <i>Urban-rural gminas:</i>							
Mikołajki .....	5	2	193	12	9	199	165
w tym miasto .....	2	2	193	9	9	165	165
<i>of which city</i>							
Gminy wiejskie: <i>Rural gminas:</i>							
Mragowo .....	4	-	-	4	-	74	-
Piecki .....	6	1	93	8	4	168	91
Sorkwity .....	7	3	205	12	8	132	108

TABL. 10 (57). WYCHOWANIE PRZEDSZKOLNE<sup>a</sup> W ROKU SZKOLNYM 2014/15 (dok.)  
PRE-PRIMARY EDUCATION<sup>b</sup> IN 2014/2015 SCHOOL YEAR (cont.)

WYSZCZEGÓLNIENIE SPECIFICATION	Placówki Establishments		Miejsca w przed- szkolach Places in nursery schools	Oddziały Sections		Dzieci Children	
	ogółem total	w tym przedszkola of which nursery schools		ogółem total	w tym w przed- szkolach of which in nursery schools	ogółem total	w tym w przed- szkolach of which in nursery schools
POWIAT NIDZICKI .....	21	5	490	43	19	898	456
Gminy miejsko-wiejskie: <i>Urban-rural gminas:</i>							
Nidzica .....	9	4	415	29	16	644	395
w tym miasto .....	5	3	350	22	15	543	388
<i>of which city</i>							
Gminy wiejskie: <i>Rural gminas:</i>							
Janowiec Kościelny .....	6	-	-	6	-	90	-
Janowo .....	2	-	-	2	-	39	-
Kozłowo .....	4	1	75	6	3	125	61
POWIAT OLSZTYŃSKI .....	76	39	3178	182	135	3586	2859
Gminy miejsko-wiejskie: <i>Urban-rural gminas:</i>							
Barczewo .....	7	6	546	24	23	539	526
w tym miasto .....	1	1	241	10	10	243	243
<i>of which city</i>							
Biskupiec .....	13	2	316	29	13	560	302
w tym miasto .....	6	2	316	20	13	424	302
<i>of which city</i>							
Dobre Miasto .....	14	4	320	23	13	472	292
w tym miasto .....	9	4	320	19	13	403	292
<i>of which city</i>							
Jeziorany .....	6	3	149	11	7	200	149
w tym miasto .....	4	3	149	8	7	159	149
<i>of which city</i>							
Olsztynek .....	5	2	330	19	14	378	319
w tym miasto .....	1	1	250	10	10	246	246
<i>of which city</i>							
Gminy wiejskie: <i>Rural gminas:</i>							
Dywity .....	8	4	320	18	13	356	278
Gietrzwałd .....	4	4	210	9	9	152	152
Jonkowo .....	6	3	200	13	10	239	187
Kolno .....	2	2	100	4	4	67	67
Purda .....	6	5	252	12	11	213	206
Stawiguda .....	4	3	345	16	14	320	291
Świątki .....	1	1	90	4	4	90	90
POWIAT SZCZYCIEŃSKI ....	45	22	1709	108	78	2066	1517
Gminy miejskie: <i>Urban gminas:</i>							
Szczytno .....	13	10	868	45	41	905	810
Gminy miejsko-wiejskie: <i>Urban-rural gminas:</i>							
Pasym .....	3	1	85	7	4	141	84
w tym miasto .....	1	1	85	4	4	84	84
<i>of which city</i>							
Gminy wiejskie: <i>Rural gminas:</i>							
Dźwierzuty .....	5	-	-	8	-	156	-
Jedwabno .....	2	1	75	4	3	77	65
Rozogi .....	4	2	105	8	5	155	94
Szczytno .....	9	5	324	18	14	311	243
Świątajno .....	5	1	100	9	4	167	91
Wielbark .....	4	2	152	9	7	154	130
Miasto na prawach powiatu: <i>City with powiat status:</i>							
Olsztyn .....	84	71	7081	325	303	6303	5917

<sup>a</sup> Przedszkola, oddziały przedszkolne w szkołach podstawowych, zespoły wychowania przedszkolnego i punkty przedszkolne; łącznie z dziećmi przebywającymi przez cały rok szkolny w placówkach wykonujących działalność leczniczą.

Źródło: dane Ministerstwa Edukacji Narodowej.

<sup>b</sup> Nursery schools, pre-primary sections of primary schools, pre-primary education groups and pre-primary points; including the children attending for all school year in the units performing health care activities.

Source: data of the Ministry of National Education.

## DZIAŁ VIII

### OCHRONA ZDROWIA I POMOC SPOŁECZNA

#### Uwagi ogólne

1. Dane o ochronie zdrowia - jeśli nie zaznaczono inaczej – podaje się łącznie z danymi o placówkach podległych resortom obrony narodowej i spraw wewnętrznych oraz Agencji Bezpieczeństwa Wewnętrznego; z wyłączeniem ochrony zdrowia w zakładach karnych.

2. Ustawa z dnia 15 IV 2011 r. o działalności leczniczej (Dz. U. Nr 112 poz. 654), z późniejszymi zmianami, która zastąpiła ustawę o zakładach opieki zdrowotnej – określa m.in. zasady wykonywania działalności leczniczej oraz zasady funkcjonowania placówek leczniczych.

Prezentowane w dziale dane dotyczą placówek (do 2011 r. – zakłady opieki zdrowotnej) wykonujących działalność leczniczą w zakresie:

- a) ambulatoryjnej opieki zdrowotnej (przychodnie łącznie z ośrodkami zdrowia, poradniami, ambulatoriami i izbami chorych oraz zakładami badań diagnostycznych i medycznymi laboratoriami diagnostycznymi),
- b) stacjonarnej opieki zdrowotnej (szpitale ogólne, psychiatryczne i uzdrowiskowe, zakłady opiekuńczo-lecznicze i pielęgnacyjno-opiekuńcze, hospicja, ośrodki leczenia odwykowego, ośrodki rehabilitacyjne dla narkomanów, regionalne ośrodki psychiatrii sądowej, sanatoria i w 2014 r. oddziały opieki paliatywnej).

Na mocy wymienionej ustawy działalność lecznicza może być też wykonywana przez praktyki zawodowe (indywidualne lub grupowe) – lekarzy, lekarzy dentyistów oraz pielęgniarek lub położnych (do 2011 r. regulowane odrębnymi ustawami).

3. Dane o **pracownikach medycznych** dotyczą pracujących w: placówkach wykonujących działalność leczniczą, praktykach zawodowych, aptekach oraz domach pomocy społecznej, żłobkach i klubach dziecięcych.

Dane dotyczą pracujących bezpośrednio z pacjentem, tj. bez osób, dla których głównym miejscem pracy jest uczelnia, jednostka administracji państwowej, samorządu terytorialnego lub NFZ.

Dane obejmują osoby pracujące w wymiarze pełnego etatu, w wymiarze godzin przekraczającym pełny etat oraz w niepełnym wymiarze godzin w stosunku do czasu pracy określonego obowiązującymi przepisami dla danego rodzaju pracy, w przypadku jeśli ta praca ma dla nich charakter podstawowy, łącznie z osobami odbywającymi staż. Osoby te niezależnie od wymiaru czasu pracy są liczone raz.

## CHAPTER VIII

### HEALTH CARE AND SOCIAL WELFARE

#### General notes

1. The data concerning health care – unless otherwise stated – are given including health care units subordinated to the Ministry of National Defence, the Ministry of Interior and the Internal Security Agency; excluding health care in prisons.

2. The Law on Health Care Activities, dated 15 IV 2011 (Journal of Laws No. 112 item. 654) with later amendments, replacing the Law on Care Health Facilities – specifies, among others, the rules of performing health care activities and of the functioning of health care units.

Presented in the section data (for 2011 – health care institutions) performing medical activities in the following areas:

- a) out-patient health care (out-patients departments including health centres, clinics, ambulatory departments and infirmaries, diagnostic facilities and medical diagnostic laboratories),
- b) in-patient health care (hospitals – general, psychiatric and health resorts, chronic medical care homes, nursing homes, hospices, detoxification centres addiction recovery centres, regional centres of forensic psychiatry and sanatoria and in 2014 paliative care werds).

Under that law, medical activity can be carried out also by professional practices (individual or group) – doctors, dentists and nurses or midwives (until 2011 governed by separate laws).

3. Data regarding **medical personnel** concerns persons employed: in units engaged in medical activities, professional practices, pharmacies, and social welfare homes and facilities, nurseries and children's clubs.

Data concern working directly with a patient, i.e., excluding persons for whom the primary workplace is university, units of state or local self-government administration and National Health Fund.

Data includes persons working full-time, overtime as well as part-time in relation to work time defined in the obligatory regulations for a given type of work, when this work has a basic character, including persons undergoing internships. These people regardless of their working hours are counted once.

4. Dane o łóżkach w placówkach **stacjonarnej opieki zdrowotnej** dotyczą łóżek znajdujących się stale w salach dla chorych, zajętych przez chorych lub przygotowanych na ich przyjęcie.

Dane o szpitalach obejmują placówki medyczne, które do 2011 r. były traktowane jako filie.

Dane dotyczące stacjonarnej opieki zdrowotnej nie obejmują opieki dziennej.

Dane o **łóżkach w szpitalach ogólnych** nie obejmują miejsc dziennych na oddziałach szpitalnych oraz do 2007 r. miejsc (łóżek i inkubatorów) dla noworodków.

5. **Zakłady opiekuńczo-lecznicze i zakłady pielęgnacyjno-opiekuńcze** udzielają całodobowych świadczeń w zakresie pielęgnacji i rehabilitacji osób niewymagających hospitalizacji oraz zapewniają im produkty lecznicze i materiały medyczne.

6. **Porady udzielone przez lekarzy i lekarzy dentyistów** w zakresie ambulatoryjnej opieki zdrowotnej podano łącznie z badaniami profilaktycznymi oraz z poradami lekarskimi udzielonymi w izbach przyjęć szpitali ogólnych i orzeczeniami wojskowych komisji lekarskich.

7. Dane o **aptekach ogólnodostępnych** nie obejmują aptek działających w strukturze i na potrzeby szpitali.

**Punkty apteczne** są to ogólnodostępne punkty sprzedaży leków gotowych, których asortyment jest ściśle określony. Powinny być one usytuowane na terenach wiejskich.

8. Zgodnie z ustawą z dnia 4 II 2011 r. o opiece nad dziećmi do lat 3 (Dz. U. 2011 Nr 45 poz. 235) z późniejszymi zmianami, opieka może być organizowana w formie żłobka, klubu dziecięcego, sprawowana przez dziennego opiekuna oraz nianię. Przed wejściem w życie ww. ustawy żłobki działały na podstawie ustawy z dnia 30 VIII 1991 r. o zakładach opieki zdrowotnej.

9. Dane dotyczące **wspierania rodziny** oraz **pieczy zastępczej**, począwszy od danych za 2012 rok, prezentowane są zgodnie z ustawą z dnia 9 VI 2011 r. o wspieraniu rodziny oraz systemie pieczy zastępczej (Dz. U. 2015 poz. 332).

10. **Placówka wsparcia dziennego** wspiera funkcje opiekuńcze i wychowawcze rodziny. Może być prowadzona w formie:

- 1) **opiekuńczej**, w tym kół zainteresowań, świetlic, klubów i ognisk wychowawczych, zapewnia dziecku opiekę i wychowanie, pomoc w nauce, organizację czasu wolnego, zabawę i zajęcia sportowe oraz rozwój zainteresowań,
- 2) **specjalistycznej** – organizuje zajęcia socjoterapeutyczne, terapeutyczne, korekcyjne, kompensacyjne oraz logopedyczne; realizuje indywidualny program korekcyjny, program psychokorekcyjny lub psychoprofilaktyczny, w szczególności terapię pedagogiczną, psychologiczną i socjoterapię,
- 3) **pracy podwórkowej** – realizowanej przez wychowawcę, polegającej na działaniach animacyjnych i socjoterapeutycznych,

4. **Data regarding beds in in-patient health care units** concern permanent beds in patient rooms, either occupied or prepared to receive patients.

Data on hospitals comprise health care units, which until 2011 were treated as hospital branches.

Data concerning in-patient health care do not include day-care.

Data regarding **beds in general hospitals** do not include day-time places in hospital wards and until 2007 - places (beds and incubators) for newborns.

5. **Chronic medical care homes and nursing homes** provide 24-hour health services in scope of nursing and rehabilitation of persons who do not require hospitalization, as well as provide them with medicinal products and medical devices.

6. **Consultations provided by doctors and dentists** are presented together with preventive examinations, also together with consultations provided by doctors in admission rooms in general hospitals and with the opinions of military medical commissions.

7. **Generally available pharmacies** do not include pharmacies, which operate in the structure and for needs of hospitals.

**Pharmaceutical outlets** are sales outlets for selling prepared medicines, the range of which is precisely defined. They should be located in rural areas.

8. According to the law on childcare for children younger than 3 years, dated 4 II 2011 (Journal of Laws No. 45 item 235) with later amendments, care can be organized in nurseries, children's clubs, provided by day carer and nanny. Before the entry into force of this law nurseries established based on the Law on Health Care Facilities, dated 30 VIII 1991.

9. Data concerning **family support and foster care** are presented according to the Law of Family Support and Foster Care System, dated 9 VI 2011 (Journal of Laws 2015 item 332).

10. **Day-support centre** – supports the family in its care and education functions. It may be operated in the form of:

- 1) **care centre**, including interest circles, day-rooms, clubs, educational centres, provides a child with: care and education, assistance in learning, organisation of leisure time, entertainment and sport classes and development of interests,
- 2) **specialist centre** – organises socio-therapeutic, therapeutic, corrective, compensating and speech therapy classes, implement an individual corrective programme, a psychocorrective or psychopreventive programme, in particular pedagogic, psychological and sociotherapy,
- 3) **street work** – carries out motivating and socio-therapeutic activities,

## 4) w połączonych formach.

**11. Rodzinna piecza zastępcza** jest sprawowana w przypadku niemożności zapewnienia dziecku opieki i wychowania przez rodziców. Zapewnia pracę z rodziną umożliwiającą powrót dziecka do rodziny lub gdy jest to niemożliwe – dążenie do przysposobienia dziecka, przygotowanie dziecka do samodzielnego i odpowiedzialnego życia, zaspokojenie potrzeb emocjonalnych dzieci ze szczególnym uwzględnieniem potrzeb bytowych, zdrowotnych, edukacyjnych i kulturalno-rekreacyjnych.

Formami rodzinnej pieczy zastępczej są:

1) **rodziny zastępcze:**

- a) spokrewnione,
- b) niezawodowe – umieszcza się w tym samym czasie nie więcej niż 3 dzieci (z wyjątkiem licznego rodzeństwa),
- c) zawodowa – umieszcza się w tym samym czasie nie więcej niż 3 dzieci (z wyjątkiem licznego rodzeństwa); w tym:
  - zawodowe pełniące funkcję pogotowia rodzinnego - przyjmują dzieci na podstawie orzeczenia sądu w przypadku gdy dziecko zostało doprowadzone przez Policję lub Straż Graniczną, na wniosek rodziców, dziecka lub innej osoby w przypadku, o którym mowa w art. 12a ustawy z dnia 29 VII 2005 r. o przeciwdziałaniu przemocy w rodzinie (Dz.U. Nr 180, poz. 1493) z późniejszymi zmianami,
  - zawodowe specjalistyczne – umieszcza się w nich w szczególności: dzieci legitymujące się orzeczeniem o niepełnosprawności lub orzeczeniem o znacznym lub umiarkowanym stopniu niepełnosprawności, dzieci na podstawie ustawy z dnia 26 X 1982 r. o postępowaniu w sprawach nieletnich (jednolity tekst Dz.U. 2015 poz. 382, z późniejszymi zmianami), małoletnie matki z dziećmi,
  - zawodowe niespokrewnione z dzieckiem, wielodzietne (funkcjonują nie dłużej niż przez okres 3 lat od dnia wejścia w życie ustawy, tj. do 31 XII 2014 r.);

2) **rodzinne dom dziecka** – w tym samym czasie, może w nich przebywać łącznie nie więcej niż 8 dzieci (z wyjątkiem licznego rodzeństwa).

**12. Instytucjonalna piecza zastępcza** jest sprawowana w formie:

1) **placówki opiekuńczo-wychowawczej**, która jest prowadzona jako placówka typu:

- a) **interwencyjnego** – zapewnia doraźną opiekę nad dzieckiem w czasie trwania sytuacji kryzysowej, w szczególności placówka jest obowiązana przyjąć dziecko w przypadkach wymagających natychmiastowego zapewnienia mu opieki,
- b) **rodzinnego** – wychowuje dzieci w różnym wieku, w tym dorastające i usamodzielniające się; umożliwia wspólne wychowanie i opiekę licznemu rodzeństwu; współpracuje z koordynatorem rodzinnej pieczy zastępczej i asystentem rodziny,

4) **in a combination of the forms.**

**11. Family foster care** shall be exercised in case when it is impossible for the parents to provide care and education for a child. It guarantees a work with a family to make possibility for a child to return to its family, or when it is impossible – efforts aimed at child's adoption; preparation of a child to live an independent and responsible life; satisfaction of children's emotional needs, in particular the needs related to welfare, healthcare, education, culture and recreation.

The forms of family foster care are the following:

1) **foster family:**

- a) related,
- b) non-professional – placed in it may be not more than 3 children (except for numerous siblings),
- c) professional – placed in it may be not more than 3 children (except for numerous siblings) including:
  - professional that performs the function of a family emergency house shall receive a child on the basis of a court ruling, case when a child was escorted by Police or Border Guard, upon consent of parents, child or another person in the case referred to in Article 12a of the Law on Counteracting Domestic Violence, dated 29 VII 2005 (Journal of Laws No. 180, item 1493) with later amendments,
  - professional specialist shall receive in particular: children with a disability certificate or a certificate of high or moderate level of disability, children on the basis of the Law on Proceedings Involving Juveniles, dated 26 X 1982 (uniform text Journal of Laws 2015 item 382, with later amendments), underage mothers with children,
  - professional not related to the child with many children (operates for not longer than 3 years from the date of entry into force of Law, i.e. until 31 XII 2014);

2) **foster home** – placed in it may be not more than 8 children (except for numerous siblings).

**12. Insitutional foster care** shall be exercised in the form of:

1) **care and education centre**, shall be exercised in the form of:

- a) **an intervention** – provides immediate care for a child in the crisis situation, especially if it is required for the centre to place the child under immediate care,
- b) **a family** – educates children of various age groups, including adolescents and those becoming independent; enables common education and care for numerous siblings; cooperate with a family foster care coordinator and a family assistant,



- c) **socjalizacyjnego** – zapewnia dziecku całodobową opiekę i wychowanie oraz zaspokaja jego niezbędne potrzeby, w szczególności emocjonalne, rozwojowe, zdrowotne, bytowe, społeczne i religijne; realizuje przygotowany we współpracy z asystentem rodziny plan pomocy dziecku; umożliwia kontakt dziecka z rodzicami i innymi osobami bliskimi, podejmuje działania w celu powrotu dziecka do rodziny; zapewnia dziecku dostęp do kształcenia dostosowanego do jego wieku i możliwości rozwojowych; obejmuje dziecko działaniami terapeutycznymi, zapewnia korzystanie z przysługujących świadczeń zdrowotnych,
- d) **specjalistyczno-terapeutycznego** (od 2012 r.) – sprawuje opiekę nad dzieckiem o indywidualnych potrzebach, w szczególności: legitymującym się orzeczeniem o niepełnosprawności albo orzeczeniem o umiarkowanym lub znacznym stopniu niepełnosprawności; wymagającym stosowania specjalnych metod wychowawczych i specjalistycznej terapii; wymagającym wyrównywania opóźnień rozwojowych i edukacyjnych. Placówka, zapewnia zajęcia wychowawcze, socjoterapeutyczne, korekcyjne, kompensacyjne, logopedyczne, terapeutyczne, rekompensujące braki w wychowaniu w rodzinie i przygotowujące do życia społecznego, a dzieciom niepełnosprawnym także odpowiednią rehabilitację i zajęcia rewalidacyjne;
- 2) **regionalnej placówki opiekuńczo-terapeutycznej** (od 2012 r.) – umieszczane są w niej dzieci, które ze względu na stan zdrowia wymagają stosowania specjalistycznej opieki i rehabilitacji i nie mogą zostać umieszczone w rodzinnej pieczy zastępczej lub w placówce opiekuńczo-wychowawczej. W tym samym czasie można w niej umieścić nie więcej niż 30 dzieci,
- 3) **interwencyjnego ośrodka preadopcijnego** (od 2012 r.) – umieszcza się w nim dzieci do ukończenia pierwszego roku życia, które wymagają specjalistycznej opieki i w okresie oczekiwania na przysposobienie nie mogą zostać umieszczone w rodzinnej pieczy zastępczej. W ośrodku w tym samym czasie, można umieścić nie więcej niż 20 dzieci.
13. Dane o **domach i zakładach pomocy społecznej** dotyczą placówek, dla których organami prowadzącymi są: jednostki samorządu terytorialnego, stowarzyszenia, organizacje społeczne, kościoły i związki wyznaniowe, fundacje, osoby fizyczne i prawne. Rodzaje domów i zakładów prezentuje się zgodnie z ustawą o pomocy społecznej z dnia 12 III 2004 r. (tekst jednolity Dz. U. 2013 poz. 182, z późniejszymi zmianami).
- c) **a socialization** – provides a child with full-time care and education, and fulfil its needs, especially emotional, development, health, living, social and religious needs, implements a child assistance plan prepared in cooperation with a family assistant, enables contacts with parents and other close persons, unless otherwise decided by a court, takes actions aimed at the child's return to a family, provides a child with access to education adjusted to its age and development skills, provides a child with therapeutic actions, provides access to eligible healthcare services,
- d) **a specialist therapy** (since 2012) – provides care for a child with individual needs, in particular: a child with a disability certificate or a certificate of high or moderate level of disability, a child requiring the application of special education methods and specialist therapy, a child requiring dealing with their developmental and emotional retardation. The centre provides educational, sociotherapeutic, corrective, compensating, speech therapy, and therapeutic activities compensating for lacks in upbringing in a family and preparing for social life, as well as proper rehabilitation for disabled children;
- 2) **regional care and therapy centre** (since 2012) – a centre where children shall be placed, due to their health condition requiring specialist care and rehabilitation and cannot be placed in family foster care or a care and education centre. The total number of 30 children at most may be placed in a regional care and therapy centre at the same time,
- 3) **pre-adoptive intervention centre** (since 2012) – a centre where shall be placed children up to the 1 year old, requiring special care who, waiting for adoption, cannot be covered by family foster. The total number of 20 children at most may be placed in a pre-adoptive intervention centre at the same time.
13. Data concerning **social welfare homes and facilities** are related to the institutions for which the founding bodies are: local self-government entities, associations, social organizations, churches and religious associations, foundations, natural and legal persons. Types of social welfare homes and facilities are presented in accordance with the Act on Social Assistance of 12 III 2004 (uniform text Journal of Laws 2013 item 182, with later amendments).

TABL. 1 (58). **ŁÓŻKA W SZPITALACH OGÓLNYCH, APTEKI OGÓLNODOSTĘPNE I PUNKTY APTECZNE W 2014 R.**  
Stan w dniu 31 XII  
*BEDS IN GENERAL HOSPITALS, GENERALLY AVAILABLE PHARMACIES AND PHARMACEUTICAL  
OUTLETS IN 2014  
As of 31 XII*

WYSZCZEGÓLNIENIE SPECIFICATION	Łóżka <sup>a</sup> w szpitalach ogólnych <i>Beds<sup>a</sup> in hospitals</i>	Apteki <sup>b</sup> <i>Pharmacies<sup>b</sup></i>	Punkty apteczne <sup>b</sup> <i>Pharmaceutical outlets<sup>b</sup></i>
<b>WOJEWÓDZTWO .....</b> <b>VOIVODSHIP</b>	<b>6639</b>	<b>416</b>	<b>44</b>
<b>Podregion elbląski .....</b> <b>Subregion</b>	<b>2323</b>	<b>142</b>	<b>18</b>
Powiaty: <i>Powiats:</i>			
braniewski .....	94	11	1
działdowski .....	325	18	6
elbląski .....	50	9	3
iławski .....	237	30	2
nowomiejski .....	149	7	5
ostródzki .....	314	32	1
Miasto na prawach powiatu: <i>City with powiat status:</i>			
Elbląg .....	1154	35	-
<b>Podregion etcki .....</b> <b>Subregion</b>	<b>1149</b>	<b>82</b>	<b>12</b>
Powiaty: <i>Powiats:</i>			
etcki .....	467	29	5
giżycki .....	246	16	4
gołdapski .....	54	5	1
olecki .....	120	11	-
piski .....	173	15	2
węgorzewski .....	89	6	-
<b>Podregion olsztyński .....</b> <b>Subregion</b>	<b>3167</b>	<b>192</b>	<b>14</b>
Powiaty: <i>Powiats:</i>			
bartoszycki .....	320	14	4
kętrzyński .....	166	16	-
lidzbarski .....	87	15	1
mrażowski .....	140	16	1
nidzicki .....	78	8	2
olsztyński .....	482	30	4
szczycieński .....	142	23	2
Miasto na prawach powiatu: <i>City with powiat status:</i>			
Olsztyn .....	1752	70	-

*a* Łącznie z łózkami i inkubatorami dla noworodków. *b* Patrz uwagi ogólne, ust. 4 na str. 195.

Źródło: w zakresie szpitali ogólnych – dane Ministerstwa Zdrowia i Ministerstwa Spraw Wewnętrznych oraz Głównego Urzędu Statystycznego.

*a* Including beds and incubators for newborns. *b* See general notes, item 4 on page 195.

Source: in regard to general hospitals – data of the Ministry of Health and the Ministry of Interior and Central Statistical Office.

TABL. 2 (59). AMBULATORYJNA OPIEKA ZDROWOTNA W 2014 R.

Stan w dniu 31 XII

OUT-PATIENT HEALTH CARE IN 2014

As of 31 XII

WYSZCZEGÓLNIENIE SPECIFICATION	Przychodnie Out-patients departments	Praktyki lekarskie <sup>a</sup> Medical practices <sup>a</sup>	Porady udzielone <sup>b</sup> Consultations provided <sup>b</sup>			
			w tys. in thous.	na 1 mieszkańca per capita	lekarskie medical	stomatolo- giczne dental
					w tys. in thous.	
<b>WOJEWÓDZTWO .....</b> <b>VOIVODSHIP</b>	<b>827</b>	<b>371</b>	<b>10577,4</b>	<b>7,3</b>	<b>9385,4</b>	<b>1192,0</b>
<b>Podregion elbląski .....</b> <b>Subregion</b>	<b>271</b>	<b>79</b>	<b>3673,4</b>	<b>6,9</b>	<b>3259,8</b>	<b>413,6</b>
Powiaty: Powiats:						
braniewski .....	23	8	244,7	5,7	217,9	26,8
działdowski .....	38	12	461,7	7,0	418,9	42,8
elbląski .....	24	11	267,1	4,6	231,1	36,0
iławski .....	37	7	563,9	6,1	485,6	78,2
nowomiejski .....	21	3	290,1	6,6	259,7	30,3
ostródzki .....	42	25	694,0	6,5	598,8	95,2
Miasto na prawach powiatu: City with powiat status:						
Elbląg .....	86	13	1152,0	9,4	1047,8	104,2
<b>Podregion etcki .....</b> <b>Subregion</b>	<b>172</b>	<b>104</b>	<b>2011,8</b>	<b>6,9</b>	<b>1790,7</b>	<b>221,1</b>
Powiaty: Powiats:						
etcki .....	55	40	724,8	8,1	631,6	93,2
giżycki .....	34	23	418,1	7,3	373,4	44,6
goldapski .....	13	6	169,2	6,2	157,4	11,8
olecki .....	19	8	240,2	6,9	218,5	21,7
piski .....	33	17	293,5	5,1	261,1	32,4
węgorzewski .....	18	10	166,1	7,0	148,6	17,5
<b>Podregion olsztyński .....</b> <b>Subregion</b>	<b>384</b>	<b>188</b>	<b>4892,2</b>	<b>7,9</b>	<b>4335,0</b>	<b>557,2</b>
Powiaty: Powiats:						
bartoszycki .....	34	19	348,3	5,8	299,3	49,0
kętrzyński .....	39	21	440,5	6,8	395,5	44,9
lidzbarski .....	23	11	245,5	5,8	222,1	23,4
mragowski .....	22	19	383,8	7,5	341,0	42,7
nidzicki .....	17	8	222,5	6,6	209,8	12,7
olsztyński .....	63	23	659,6	5,4	579,6	80,0
szczygieński .....	36	12	483,7	6,8	429,8	53,9
Miasto na prawach powiatu: City with powiat status:						
Olsztyn .....	150	75	2108,3	12,1	1857,7	250,6

<sup>a</sup> Dane obejmują podmioty, które podpisały kontrakty z NFZ lub z przychodniami. <sup>b</sup> W ciągu roku; łącznie z poradami opłaconymi przez pacjentów (środki niepubliczne); bez porad udzielonych w izbach przyjęć szpitali ogólnych – 136,9 tys. porad.

Źródło: dane Ministerstwa Zdrowia, Ministerstwa Spraw Wewnętrznych oraz Głównego Urzędu Statystycznego.

<sup>a</sup> Data concern entities that have signed contract with National Health Fund or with out-patients departments. <sup>b</sup> During the year; including consultations paid by patients (non-public funds); excluding consultation provided by doctors in admission rooms in general hospitals – 136,9 thous. consultations.

Source: data of the Ministry of Health, the Ministry of Interior and Central Statistical Office.

TABL. 3 (60). **ŻŁOBKI I KLUBY DZIECIĘCE W 2014 R.**  
Stan w dniu 31 XII  
**NURSERIES AND CHILDREN'S CLUBS IN 2014**  
As of 31 XII

WYSZCZEGÓLNIENIE SPECIFICATION	Żłobki Nurseries	Oddziały żłobkowe Nursery wards	Kluby dziecięce Children's clubs	Miejsca w żłobkach i klubach dziecięcych <sup>a</sup> Places in nurseries and children's clubs <sup>a</sup>	Dzieci przebywające w żłobkach i klubach dziecięcych w ciągu roku <sup>a</sup> Children staying in nurseries and children's clubs during the year <sup>a</sup>
<b>WOJEWÓDZTWO ..... VOIVODSHIP</b>	<b>36</b>	<b>3</b>	<b>14</b>	<b>1 671</b>	<b>2 564</b>
<b>Podregion elbląski ..... Subregion</b>	<b>6</b>	<b>2</b>	<b>8</b>	<b>625</b>	<b>1 053</b>
Powiaty: Powiats:					
braniewski .....	-	-	-	-	-
działdowski .....	-	-	1	15	10
elbląski .....	-	-	1	15	16
iławski .....	1	1	-	87	121
nowomiejski .....	1	-	-	15	14
ostródzki .....	-	1	4	100	150
Miasto na prawach powiatu: City with powiat status:					
Elbląg .....	4	-	2	393	742
<b>Podregion ełcki ..... Subregion</b>	<b>6</b>	<b>-</b>	<b>1</b>	<b>200</b>	<b>242</b>
Powiaty: Powiats:					
ełcki .....	1	-	-	100	100
giżycki .....	1	-	1	35	49
gołdapski .....	-	-	-	-	-
olecki .....	2	-	-	30	52
piski .....	1	-	-	20	20
węgorzewski .....	1	-	-	15	21
<b>Podregion olsztyński ..... Subregion</b>	<b>24</b>	<b>1</b>	<b>5</b>	<b>846</b>	<b>1 269</b>
Powiaty: Powiats:					
bartoszycki .....	-	-	-	-	-
kętrzyński .....	1	-	-	59	93
lidzbarski .....	-	1	1	45	53
mrągowski .....	2	-	-	49	68
nidzicki .....	-	-	-	-	-
olsztyński .....	6	-	-	85	107
szczywieński .....	1	1	-	30	24
Miasto na prawach powiatu: City with powiat status:					
Olsztyn .....	14	-	3	578	924

<sup>a</sup> Łącznie z oddziałami żłobkowymi.

<sup>a</sup> Including nursery wards.

TABL. 4 (61). RODZINNA PIECZA ZASTĘPCZA W 2014 R.

Stan w dniu 31 XII

FAMILY FOSTER CARE IN 2014

As of 31 XII

WYSZCZEGÓLNIENIE SPECIFICATION	Rodziny zastępcze spokrewnione <i>Related foster families</i>		Rodziny zastępcze niezawodowe <i>Non-professional foster families</i>		Rodziny zastępcze zawodowe <i>Professional foster families</i>		Rodzinne domy dziecka <i>Foster homes</i>	
	liczba rodzin zastępczych <i>number of foster families</i>	dzieci <sup>a</sup> <i>children<sup>a</sup></i>	liczba rodzin zastępczych <i>number of foster families</i>	dzieci <sup>a</sup> <i>children<sup>a</sup></i>	liczba rodzin zastępczych <i>number of foster families</i>	dzieci <sup>a</sup> <i>children<sup>a</sup></i>	liczba rodzin zastępczych <i>number of foster families</i>	dzieci <sup>a</sup> <i>children<sup>a</sup></i>
<b>WOJEWÓDZTWO .....</b> <b>VOIVODSHIP</b>	<b>1267</b>	<b>1650</b>	<b>548</b>	<b>787</b>	<b>124</b>	<b>450</b>	<b>22</b>	<b>163</b>
<b>Podregion elbląski .....</b> <b>Subregion</b>	<b>514</b>	<b>676</b>	<b>196</b>	<b>295</b>	<b>30</b>	<b>113</b>	<b>7</b>	<b>58</b>
Powiaty: <i>Powiats:</i>								
braniewski .....	52	64	30	45	1	3	1	13
działdowski .....	47	60	11	14	1	3	-	-
elbląski .....	48	62	21	32	6	24	1	8
iławski .....	83	112	29	45	5	17	2	18
nowomiejski .....	23	34	15	24	-	-	1	6
ostródzki .....	98	129	44	65	6	30	2	13
Miasto na prawach powiatu: <i>City with powiat status:</i>								
Elbląg .....	163	215	46	70	11	36	-	-
<b>Podregion etcki .....</b> <b>Subregion</b>	<b>245</b>	<b>314</b>	<b>115</b>	<b>171</b>	<b>28</b>	<b>105</b>	<b>5</b>	<b>29</b>
Powiaty: <i>Powiats:</i>								
etcki .....	65	90	42	73	8	36	-	-
giżycki .....	72	84	15	19	3	12	2	11
gołdapski .....	23	36	15	22	3	16	2	12
olecki .....	29	35	10	12	9	25	-	-
piski .....	33	44	20	30	2	7	1	6
węgorzewski .....	23	25	13	15	3	9	-	-
<b>Podregion olsztyński .....</b> <b>Subregion</b>	<b>508</b>	<b>660</b>	<b>237</b>	<b>321</b>	<b>66</b>	<b>232</b>	<b>10</b>	<b>76</b>
Powiaty: <i>Powiats:</i>								
bartoszycki .....	60	80	34	49	4	10	1	5
kętrzyński .....	37	53	18	23	11	40	-	-
lidzbarski .....	40	61	21	25	11	39	-	-
mragowski .....	41	51	13	20	7	21	-	-
nidzicki .....	17	21	10	16	4	13	1	7
olsztyński .....	121	161	66	91	12	39	7	54
szczywieński .....	48	63	29	40	11	57	1	10
Miasto na prawach powiatu: <i>City with powiat status:</i>								
Olsztyn .....	144	170	46	57	6	13	-	-

<sup>a</sup> W wieku 0–24 lata.<sup>a</sup> At the age of 0–24.

TABL. 5 (62). INSTYTUCJONALNA PIECZA ZASTĘPCZA W 2014 R.

Stan w dniu 31 XII

INSTITUTIONAL FOSTER CARE IN 2014

As of 31 XII

WYSZCZEGÓLNIENIE SPECIFICATION a – placówki centres b – miejsca places c – wychowankowie residents	Placówki opiekuńczo-wychowawcze Care and education centres				
	ogółem total	z liczby ogółem of total			
		socjalizacyjne socialization	interwencyjne intervention	rodzinne family	łącznie zadania placówek combining tasks of the centres
<b>WOJEWÓDZTWO</b> ..... a	<b>60</b>	<b>42</b>	<b>3</b>	<b>10</b>	<b>5</b>
<b>VOIVODSHIP</b> b	<b>1073</b>	<b>848</b>	<b>35</b>	<b>75</b>	<b>115</b>
c	<b>1017</b>	<b>811</b>	<b>36</b>	<b>68</b>	<b>102</b>
<b>Podregion elbląski</b> ..... a	<b>17</b>	<b>15</b>	-	<b>1</b>	<b>1</b>
<b>Subregion</b> b	<b>372</b>	<b>334</b>	-	<b>8</b>	<b>30</b>
c	<b>369</b>	<b>332</b>	-	<b>8</b>	<b>29</b>
Powiaty: Powiats:					
braniewski ..... a	3	2	-	1	-
b	64	56	-	8	-
c	61	53	-	8	-
działdowski ..... a	2	2	-	-	-
b	44	44	-	-	-
c	42	42	-	-	-
elbląski ..... a	2	2	-	-	-
b	44	44	-	-	-
c	42	42	-	-	-
iławski ..... a	-	-	-	-	-
b	-	-	-	-	-
c	-	-	-	-	-
nowomiejski ..... a	1	1	-	-	-
b	30	30	-	-	-
c	30	30	-	-	-
ostródzki ..... a	5	5	-	-	-
b	102	102	-	-	-
c	99	99	-	-	-
Miasto na prawach powiatu: City with powiat status:					
Elbląg ..... a	4	3	-	-	1
b	88	58	-	-	30
c	95	66	-	-	29
<b>Podregion etcki</b> ..... a	<b>19</b>	<b>13</b>	<b>1</b>	<b>4</b>	<b>1</b>
<b>Subregion</b> b	<b>246</b>	<b>194</b>	<b>7</b>	<b>31</b>	<b>14</b>
c	<b>202</b>	<b>164</b>	<b>1</b>	<b>26</b>	<b>11</b>
Powiaty: Powiats:					
etcki ..... a	8	5	-	3	-
b	91	68	-	23	-
c	78	59	-	19	-
giżycki ..... a	4	2	1	1	-
b	57	42	7	8	-
c	42	34	1	7	-
gołdapski ..... a	1	1	-	-	-
b	30	30	-	-	-
c	28	28	-	-	-
olecki ..... a	6	5	-	-	1
b	68	54	-	-	14
c	54	43	-	-	11
piski ..... a	-	-	-	-	-
b	-	-	-	-	-
c	-	-	-	-	-
węgorzewski ..... a	-	-	-	-	-
b	-	-	-	-	-
c	-	-	-	-	-

TABL. 5 (62). INSTYTUCJONALNA PIECZA ZASTĘPCZA W 2014 R. (dok.)

Stan w dniu 31 XII

INSTITUTIONAL FOSTER CARE IN 2014 (cont.)

As of 31 XII

WYSZCZEGÓLNIENIE SPECIFICATION a – placówki centres b – miejsca places c – wychowankowie residents	Placówki opiekuńczo-wychowawcze Care and education centres				
	ogółem total	z liczby ogółem of total			
		socjalizacyjne socialization	interwencyjne intervention	rodzinne family	łącznie zadania placówek combining tasks of the centres
<b>Podregion olsztyński .... a</b>	<b>24</b>	<b>14</b>	<b>2</b>	<b>5</b>	<b>3</b>
<b>Subregion b</b>	<b>455</b>	<b>320</b>	<b>28</b>	<b>36</b>	<b>71</b>
<b>c</b>	<b>446</b>	<b>315</b>	<b>35</b>	<b>34</b>	<b>62</b>
Powiaty: Powiats:					
bartoszycki ..... a	2	1	-	1	-
b	38	30	-	8	-
c	39	31	-	8	-
kętrzyński ..... a	2	1	-	-	1
b	44	30	-	-	14
c	40	26	-	-	14
lidzbarski ..... a	2	-	-	1	1
b	36	-	-	6	30
c	34	-	-	7	27
mragowski ..... a	1	1	-	-	-
b	42	42	-	-	-
c	40	40	-	-	-
niedzicki ..... a	1	-	-	1	-
b	8	-	-	8	-
c	7	-	-	7	-
olsztyński ..... a	5	3	1	1	-
b	82	60	14	8	-
c	95	67	21	7	-
szczycieński ..... a	4	4	-	-	-
b	84	84	-	-	-
c	84	84	-	-	-
Miasto na prawach powiatu: City with powiat status:					
Olsztyn ..... a	7	4	1	1	1
b	121	74	14	6	27
c	107	67	14	5	21

TABL. 6 (63). POMOC SPOŁECZNA STACJONARNA W 2014 R.

Stan w dniu 31 XII

STATIONARY SOCIAL WELFARE IN 2014

As of 31 XII

WYSZCZEGÓLNIENIE SPECIFICATION	Domy i zakłady (bez filii) Homes and facilities (excluding branches)	Miejsca (łącznie z filiami) Places (including branches)	Mieszkańcy (łącznie z filiami) Residents (including branches)
<b>WOJEWÓDZTWO .....</b> <b>VOIVODSHIP</b>	<b>73</b>	<b>4876</b>	<b>4615</b>
<b>Podregion elbląski .....</b> <b>Subregion</b>	<b>25</b>	<b>1452</b>	<b>1339</b>
Powiaty: Powiats:			
braniewski .....	2	88	88
działdowski .....	3	147	102
elbląski .....	4	225	221
iławski .....	4	293	268
nowomiejski .....	1	54	53
ostródzki .....	6	376	351
Miasto na prawach powiatu: City with powiat status:			
Elbląg .....	5	269	256
<b>Podregion elcki .....</b> <b>Subregion</b>	<b>13</b>	<b>1173</b>	<b>1140</b>
Powiaty: Powiats:			
elcki .....	5	573	550
giżycki .....	2	165	164
goldapski .....	-	-	-
olecki .....	4	123	125
piski .....	1	40	40
węgorzewski .....	1	272	261
<b>Podregion olsztyński .....</b> <b>Subregion</b>	<b>35</b>	<b>2251</b>	<b>2136</b>
Powiaty: Powiats:			
bartoszycki .....	4	242	246
kętrzyński .....	3	167	141
lidzbarski .....	2	27	24
mragowski .....	2	195	180
nidzicki .....	1	24	24
olsztyński .....	11	726	719
szczygieński .....	1	196	195
Miasto na prawach powiatu: City with powiat status:			
Olsztyn .....	11	674	607



## DZIAŁ IX

### KULTURA. TURYSTYKA. SPORT

#### Uwagi ogólne

1. Do **księgozbioru** bibliotek publicznych zaliczono książki i broszury oraz gazety i czasopisma.

Za **czytelnika** uważa się osobę, która w ciągu roku sprawozdawczego została zarejestrowana w bibliotece i dokonała co najmniej jednego wypożyczenia.

2. W muzeach jako **muzealia** wykazano rzeczy ruchome i nieruchomości wpisane do inwentarza muzealiów.

3. Informacje o **kinach** dotyczą działalności kin ogólnie dostępnych, tj. powołanych do publicznego udostępniania filmów w formie projekcji na seansach filmowych, bez względu na rodzaj stosowanego nośnika filmu (taśma światłoczuła, taśma magnetyczna eksploatowana w technice wideo, nośnik cyfrowy). Wśród kin stałych wyróżnia się **miniplexy** – posiadające od 3 do 7 sal i **multiplexy** – posiadające 8 sal i więcej.

4. **Termin turystyka** – zgodnie z Rozporządzeniem Parlamentu Europejskiego i Rady (UE) Nr 692/2011 obowiązującym od 2012 r., oznacza czynności odwiedzających, którzy podejmują podróż do głównego miejsca docelowego położonego poza ich zwykłym otoczeniem, na okres krótszy niż rok, w dowolnym głównym celu, w tym w celu służbowym, wypoczynkowym lub innym celu osobistym, innym niż zatrudnienie przez podmiot miejscowy dla odwiedzanego miejsca.

Wszystkie kategorie podróżnych, które mieszczą się w zakresie pojęcia „turystyka” są określane mianem odwiedzających. W grupie tej wyróżnia się:

– turystów, tj. osoby, które spędziły co najmniej jedną noc poza miejscem stałego zamieszkania, – odwiedzających jednodniowych, tj. osoby, które nie nocują w miejscu odwiedzanym.

5. **Baza noclegowa turystyki** dotyczy turystycznych obiektów noclegowych tj. obejmuje obiekty hotelowe i pozostałe obiekty łącznie z pokojami gościnnymi i kwaterami agroturystycznymi.

Do obiektów hotelowych zaliczamy hotele, motele, pensjonaty i inne obiekty hotelowe (np. zajazdy, gościńce).

Pozostałe obiekty obejmują: domy wycieczkowe, schroniska, schroniska młodzieżowe, szkolne schroniska młodzieżowe, ośrodki wczasowe, ośrodki kolonijne, ośrodki szkoleniowo-wypoczynkowe, domy pracy twórczej, zespoły domków turystycznych, kempingi, pola biwakowe, hostele, zakłady uzdrowiskowe i pozostałe niesklasyfikowane (np. domy studenckie, internaty, ośrodki rekreacyjno-sportowe itp.).

## CHAPTER IX

### CULTURE. TOURISM. SPORT

#### General notes

1. *Books and pamphlets as well as newspapers and magazines constitute the **collection** of public libraries.*

*A **borrower** is a person who in the course of a reporting year was registered at a library and checked out at least one item.*

2. *Movable subjects and real estate registered in exhibit inventory are presented as **exhibits** in museums.*

3. *Information regarding **cinemas** concerns the activity of public cinemas, i.e., established for the purpose of public film screenings, regardless of the film carrier used (light-sensitive, magnetic tape and digital). Among indoor cinemas one can distinguish **miniplexes** – equipped with 3 to 7 screens and **multiplexes** – equipped with 8 screens and more.*

4. ***Tourism**, in accordance with the Regulation (EU) No. 692/2011 of the European Parliament and of the Council in force since 2012, means the activity of visitors taking a trip to a main destination outside their usual environment, for less than a year, for any main purpose, including business, leisure or other personal purpose, other than to be employed by a resident entity in the place visited.*

*All categories of travellers which fall within the term "tourism" are defined as visitors. This group comprises:*

*– tourists, i.e., persons who spent at least one night away from their place of permanent residence,*

*– one-day visitors, i.e., persons who do not spend the night at the place visited.*

5. ***Tourist accommodation facilities** include collective tourist accommodation establishments i.e. hotels and similar establishments and other facilities include rooms for rent and agrotourism lodgings.*

*Hotels and similar establishments covers hotels, motels, boarding houses and other hotel facilities (e.g. road houses, inns).*

*Other facilities covers: excursion hotels, shelters, youth hostels, school youth hostels, holiday centres, holiday youth centres, training-recreational centres, creative arts centres, complexes of tourist cottages, camping sites, tent camp sites, hostels, health establishments and other non-classified (e.g. student dormitories, boarding schools and recreational centres, etc.).*

6. W informacjach o **miejscach noclegowych turystyki** nie uwzględnia się miejsc w obiektach przejściowo nieczynnych z powodu przebudowy, remontu, itp.

7. Dane o **organizacjach kultury fizycznej** obejmują wybrane organizacje o ogólnopolskim zasięgu działania (Akademicki Związek Sportowy, Polski Związek Sportu Niepełnosprawnych „Start”, Towarzystwo Krzewienia Kultury Fizycznej, Zrzeszenie „Ludowe Zespoły Sportowe”, uczniowskie kluby sportowe UKS i wyznaniowe kluby sportowe) i dotyczą głównie rekreacji ruchowej, a w przypadku PZSN „Start” – rehabilitacji ruchowej w środowisku niepełnosprawnych.

6. *In data regarding the **number of beds** for tourists, places in temporarily inactive facilities due to expansion, renovation, etc., are not included.*

7. *Data regarding **physical education organizations** include selected organizations with a national scope of activity (the University Sports Association AZS, the Polish Sports Association for the Disabled "Start", the Society for Promotion of Physical Culture, the Association of "Rural Sports Clubs", student sports clubs UKS and religious sports clubs) and primarily concern recreational activity, and in case of the Polish Sports Association for the Disabled "Start" – rehabilitation activity for the persons with disabilities.*

TABL. 1 (64). BIBLIOTEKI PUBLICZNE (z filiami) W 2014 R.

PUBLIC LIBRARIES (with branches) IN 2014

WYSZCZEGÓLNIENIE SPECIFICATION	Biblioteki Libraries	Księgozbiór <sup>a</sup> w tys. wol. Collection <sup>a</sup> in thous. vol.	Czytelnicy Borrowers	Wypożyczenia <sup>b</sup> Loans <sup>b</sup>		Liczba ludności na 1 bibliotekę <sup>c</sup> Number of population per library institution <sup>c</sup>
				w tys. wol. in thous. vol.	na 1 czytelnika w wol. per borrower in vol.	
<b>WOJEWÓDZTWO ..... VOIVODSHIP</b>	<b>304</b>	<b>4601,8</b>	<b>209732</b>	<b>4179,3</b>	<b>19,9</b>	<b>4749,9</b>
<b>PODREGION ELBLĄSKI ..... SUBREGION</b>	<b>121</b>	<b>1816,8</b>	<b>80135</b>	<b>1492,4</b>	<b>18,6</b>	<b>4405,6</b>
POWIAT BRANIEWSKI .....	11	174,4	5199	120,7	23,2	3860,8
Gminy miejskie: <i>Urban gminas:</i>						
Braniewo .....	2	77,4	2809	63,9	22,7	8640,5
Gminy miejsko-wiejskie: <i>Urban-rural gminas:</i>						
Frombork .....	1	24,9	307	20,1	65,5	3719,0
Pieniężno .....	1	21,1	647	13,0	20,0	6543,0
Gminy wiejskie: <i>Rural gminas:</i>						
Braniewo .....	1	11,6	138	2,3	16,4	6216,0
Lelkowo .....	3	22,0	498	9,4	18,9	1011,7
Płoskinia .....	2	7,0	348	3,3	9,5	1290,5
Wilczęta .....	1	10,5	452	8,8	19,4	3094,0
POWIAT DZIAŁDOWSKI .....	23	218,7	8859	188,7	21,3	2882,0
Gminy miejskie: <i>Urban gminas:</i>						
Działdowo .....	2	38,0	3730	66,7	17,9	10744,5
Gminy miejsko-wiejskie: <i>Urban-rural gminas:</i>						
Lidzbark .....	5	49,0	1624	35,7	22,0	2909,8
Gminy wiejskie: <i>Rural gminas:</i>						
Działdowo .....	8	58,3	1126	33,4	29,7	1227,9
Iłowo-Osada .....	3	20,0	910	14,8	16,2	2443,3
Płońnica .....	4	26,4	801	22,5	28,1	1453,0
Rybno .....	1	27,0	668	15,6	23,4	7283,0
POWIAT ELBLĄSKI .....	18	264,5	7225	121,5	16,8	3231,9
Gminy miejsko-wiejskie: <i>Urban-rural gminas:</i>						
Młynary .....	1	7,0	311	7,9	25,4	4528,0
Pastęk .....	3	86,8	2216	34,3	15,5	6551,0
Tolkmicko .....	3	35,1	1367	20,7	15,1	2278,7
Gminy wiejskie: <i>Rural gminas:</i>						
Elbląg .....	2	14,9	575	7,2	12,6	3633,0
Godkowo .....	1	13,2	335	3,9	11,7	3225,0
Gronowo Elbląskie .....	2	33,2	799	20,3	25,4	2590,0
Markusy .....	3	37,9	1025	19,6	19,1	1399,0
Milejewo .....	1	12,9	202	2,4	12,0	3330,0
Rychliki .....	2	23,5	395	5,2	13,1	1979,5
POWIAT IŁAWSKI .....	20	264,5	12764	243,5	19,1	4652,6
Gminy miejskie: <i>Urban gminas:</i>						
Iława .....	2	91,0	6600	118,9	18,0	16672,0
Lubawa .....	1	24,1	1026	9,5	9,2	10098,0

TABL. 1 (64). BIBLIOTEKI PUBLICZNE (z filiami) W 2014 R. (cd.)

PUBLIC LIBRARIES (with branches) IN 2014 (cont.)

WYSZCZEGÓLNIENIE SPECIFICATION	Biblioteki Libraries	Księgozbiór <sup>a</sup> w tys. wol. Collection <sup>a</sup> in thous. vol.	Czytelnicy Borrowers	Wypożyczenia <sup>b</sup> Loans <sup>b</sup>		Liczba ludności na 1 bibliotekę <sup>c</sup> Number of population per library institution <sup>c</sup>
				w tys. wol. in thous. vol.	na 1 czytelnika w wol. per borrower in vol.	
Gminy miejsko-wiejskie: <i>Urban-rural gminas:</i>						
Kisielice .....	3	38,3	890	17,6	19,8	2026,3
Susz .....	3	26,0	1521	23,5	15,4	4346,0
Zalewo .....	3	19,6	694	11,5	16,5	2325,7
Gminy wiejskie: <i>Rural gminas:</i>						
Ilawa .....	5	35,7	923	16,3	17,7	2576,8
Lubawa .....	3	29,9	1110	46,3	41,7	3544,0
POWIAT NOWOMIEJSKI .....	16	196,9	6258	107,9	17,2	2768,2
Gminy miejskie: <i>Urban gminas:</i>						
Nowe Miasto Lubawskie ...	1	40,8	2059	38,1	18,5	11180,0
Gminy wiejskie: <i>Rural gminas:</i>						
Biskupiec .....	5	60,7	1187	26,4	22,3	1904,6
Grodziczno .....	4	37,3	1058	14,6	13,8	1596,5
Kurzętnik .....	1	13,5	334	7,6	22,7	9094,0
Nowe Miasto Lubawskie ...	5	44,6	1620	21,2	13,1	1621,6
POWIAT OSTRÓDZKI .....	25	298,1	15804	293,9	18,6	4257,7
Gminy miejskie: <i>Urban gminas:</i>						
Ostróda .....	3	66,6	6289	108,7	17,3	11263,3
Gminy miejsko-wiejskie: <i>Urban-rural gminas:</i>						
Miłakowo .....	2	22,0	454	7,0	15,5	2819,5
Miłomłyn .....	1	12,5	531	9,1	17,2	5073,0
Morąg .....	5	64,3	5188	80,0	15,4	4973,6
Gminy wiejskie: <i>Rural gminas:</i>						
Dąbrówno .....	4	37,7	937	15,9	17,0	1110,8
Grunwald .....	1	14,2	283	1,9	6,6	5771,0
Łukta .....	1	14,7	518	11,4	22,0	4550,0
Małdyty .....	1	16,9	482	33,6	69,7	6409,0
Ostróda .....	7	49,1	1122	26,4	23,5	2271,3
Miasto na prawach powiatu: <i>City with powiat status:</i>						
Elbląg .....	8	399,7	24026	416,1	17,3	15296,0
<b>PODREGION EŁCKI .....</b>	<b>51</b>	<b>857,8</b>	<b>36070</b>	<b>795,2</b>	<b>22,0</b>	<b>5705,5</b>
<b>SUBREGION</b>						
POWIAT EŁCKI .....	9	182,4	9347	186,0	19,9	9987,0
Gminy miejskie: <i>Urban gminas:</i>						
Elk .....	2	104,8	7358	132,4	18,0	30051,5
Gminy wiejskie: <i>Rural gminas:</i>						
Elk .....	2	22,5	699	21,2	30,3	5635,0
Kalinowo .....	2	11,6	278	8,3	29,8	3515,0
Prostki .....	2	32,2	858	20,7	24,1	3752,5
Stare Juchy .....	1	11,3	154	3,4	22,4	3975,0

TABL. 1 (64). BIBLIOTEKI PUBLICZNE (z filiami) W 2014 R. (cd.)

PUBLIC LIBRARIES (with branches) IN 2014 (cont.)

WYSZCZEGÓLNIENIE SPECIFICATION	Biblioteki Libraries	Księgozbiór <sup>a</sup> w tys. wol. Collection <sup>a</sup> in thous. vol.	Czytelnicy Borrowers	Wypożyczenia <sup>b</sup> Loans <sup>b</sup>		Liczba ludności na 1 bibliotekę <sup>c</sup> Number of population per library institution <sup>c</sup>
				w tys. wol. in thous. vol.	na 1 czytelnika w wol. per borrower in vol.	
POWIAT GIŻYCKI .....	12	187,0	9087	241,7	26,6	4796,8
Gminy miejskie: Urban gminas:						
Giżycko .....	2	92,8	5657	139,7	24,7	14966,0
Gminy miejsko-wiejskie: Urban-rural gminas:						
Ryn .....	2	23,4	937	17,8	19,0	2926,5
Gminy wiejskie: Rural gminas:						
Giżycko .....	2	19,0	421	6,8	16,1	4138,0
Kruklanki .....	1	7,7	648	40,6	62,7	3154,0
Miłki .....	1	11,0	418	6,1	14,7	3844,0
Wydminy .....	4	33,0	1006	30,6	30,4	1625,8
POWIAT GOŁDAPSKI .....	6	93,5	2710	66,5	24,5	4558,8
Gminy miejsko-wiejskie: Urban-rural gminas:						
Goldap .....	2	57,8	1774	47,5	26,8	10185,0
Gminy wiejskie: Rural gminas:						
Banie Mazurskie .....	2	13,0	570	11,0	19,3	1960,5
Dubeninki .....	2	22,7	366	8,0	21,9	1531,0
POWIAT OLECKI .....	7	126,0	4522	87,7	19,4	4972,1
Gminy miejsko-wiejskie: Urban-rural gminas:						
Olecko .....	1	66,2	3015	60,6	20,1	22091,0
Gminy wiejskie: Rural gminas:						
Kowale Oleckie .....	3	33,0	732	16,7	22,9	1755,3
Świątajno .....	1	12,1	208	2,2	10,4	4034,0
Wieliczki .....	2	14,8	567	8,2	14,4	1707,0
POWIAT PISKI .....	11	161,2	6951	116,1	16,7	5251,9
Gminy miejsko-wiejskie: Urban-rural gminas:						
Biała Piska .....	2	22,8	1115	14,4	12,9	6046,5
Orzysz .....	3	47,6	1181	29,8	25,3	3120,0
Pisz .....	3	60,4	3692	58,0	15,7	9322,7
Ruciane-Nida .....	3	30,4	963	13,9	14,4	2783,3
POWIAT WĘGORZEWSKI ...	6	107,7	3453	97,2	28,2	3934,0
Gminy miejsko-wiejskie: Urban-rural gminas:						
Węgorzewo .....	4	80,1	2656	84,0	31,6	4331,3
Gminy wiejskie: Rural gminas:						
Budry .....	1	16,4	289	7,1	24,4	2951,0
Pozezdrze .....	1	11,1	508	6,1	12,1	3328,0
<b>PODREGION OLSZTYŃSKI ..</b> <b>SUBREGION</b>	<b>132</b>	<b>1 927,3</b>	<b>93527</b>	<b>1891,7</b>	<b>20,2</b>	<b>4696,3</b>
POWIAT BARTOSZYCKI .....	18	214,7	6842	131,0	19,1	3323,9
Gminy miejskie: Urban gminas:						
Bartoszyce .....	3	92,2	3752	61,2	16,3	8144,0
Górowo Iławeckie .....	3	44,6	1446	43,2	29,9	1399,3

TABL. 1 (64). BIBLIOTEKI PUBLICZNE (z filiami) W 2014 R. (cd.)

PUBLIC LIBRARIES (with branches) IN 2014 (cont.)

WYSZCZEGÓLNIENIE SPECIFICATION	Biblioteki Libraries	Księgozbiór <sup>a</sup> w tys. wol. Collection <sup>a</sup> in thous. vol.	Czytelnicy Borrowers	Wypożyczenia <sup>b</sup> Loans <sup>b</sup>		Liczba ludności na 1 bibliotekę <sup>c</sup> Number of population per library institution <sup>c</sup>
				w tys. wol. in thous. vol.	na 1 czytelnika w wol. per borrower in vol.	
Gminy miejsko-wiejskie: <i>Urban-rural gminas:</i>						
Bisztynek .....	4	24,8	727	13,2	18,2	1655,0
Sępólno .....	3	19,4	434	6,9	15,9	2180,7
Gminy wiejskie: <i>Rural gminas:</i>						
Bartoszyce .....	5	33,8	483	6,4	13,2	2200,4
Górowo Iławeckie .....	-	-	-	-	x	x
POWIAT KĘTRZYŃSKI .....	16	208,5	8175	188,1	23,0	4065,0
Gminy miejskie: <i>Urban gminas:</i>						
Kętrzyn .....	4	102,8	4176	72,3	17,3	6981,0
Gminy miejsko-wiejskie: <i>Urban-rural gminas:</i>						
Korsze .....	5	34,5	1910	58,8	30,8	2053,4
Reszel .....	3	32,1	1097	28,6	26,1	2611,3
Gminy wiejskie: <i>Rural gminas:</i>						
Barciany .....	1	13,9	469	11,6	24,6	6580,0
Kętrzyn .....	2	5,3	151	2,1	14,0	4233,0
Srokowo .....	1	20,0	372	14,6	39,4	3969,0
POWIAT LIDZBARSKI .....	11	150,2	6339	151,1	23,8	3864,2
Gminy miejskie: <i>Urban gminas:</i>						
Lidzbark Warmiński .....	1	36,9	2870	63,8	22,2	16332,0
Gminy miejsko-wiejskie: <i>Urban-rural gminas:</i>						
Orneta .....	3	50,6	1521	32,2	21,2	4132,3
Gminy wiejskie: <i>Rural gminas:</i>						
Kiwity .....	1	11,9	316	5,0	15,9	3338,0
Lidzbark Warmiński .....	3	24,8	904	25,2	27,9	2257,0
Lubomino .....	3	26,0	728	24,8	34,1	1222,7
POWIAT MRAĞOWSKI .....	12	143,3	6254	94,1	15,0	4241,8
Gminy miejskie: <i>Urban gminas:</i>						
Mragowo .....	1	40,8	3177	52,7	16,6	22135,0
Gminy miejsko-wiejskie: <i>Urban-rural gminas:</i>						
Mikołajki .....	3	30,7	1447	19,0	13,1	2782,7
Gminy wiejskie: <i>Rural gminas:</i>						
Mragowo .....	3	21,2	641	10,5	16,3	2659,7
Piecki .....	2	27,8	635	8,2	12,8	3877,5
Sorkwity .....	3	22,7	354	3,7	10,6	1561,3
POWIAT NIDZICKI .....	9	121,0	3677	66,9	18,2	3762,1
Gminy miejsko-wiejskie: <i>Urban-rural gminas:</i>						
Nidzica .....	4	70,2	2436	42,6	17,5	5380,3

TABL. 1 (64). BIBLIOTEKI PUBLICZNE (z filiami) W 2014 R. (dok.)

PUBLIC LIBRARIES (with branches) IN 2014 (cont.)

WYSZCZEGÓLNIENIE SPECIFICATION	Biblioteki Libraries	Księgozbiór <sup>a</sup> w tys. wol. Collection <sup>a</sup> in thous. vol.	Czytelnicy Borrowers	Wypożyczenia <sup>b</sup> Loans <sup>b</sup>		Liczba ludności na 1 bibliotekę <sup>c</sup> Number of population per library institution <sup>c</sup>
				w tys. wol. in thous. vol.	na 1 czytelnika w wol. per borrower in vol.	
Gminy wiejskie:						
<i>Rural gminas:</i>						
Janowiec Kościelny .....	1	11,8	200	2,2	11,0	3320,0
Janowo .....	1	13,5	435	12,2	28,1	2788,0
Kozłowo .....	3	25,5	606	9,8	16,2	2076,7
POWIAT OLSZTYŃSKI .....	28	328,2	13056	215,8	16,5	4394,6
Gminy miejsko-wiejskie:						
<i>Urban-rural gminas:</i>						
Barczewo .....	1	30,2	1315	19,3	14,7	17465,0
Biskupiec .....	5	61,7	3140	49,2	15,7	3831,4
Dobre Miasto .....	3	35,1	1956	34,7	17,8	5387,0
Jeziorany .....	1	16,1	484	10,6	21,8	7952,0
Olsztynek .....	2	31,8	1442	19,9	13,8	7003,5
Gminy wiejskie:						
<i>Rural gminas:</i>						
Dywity .....	3	18,4	1233	16,9	13,7	3699,0
Gietrzwałd .....	3	30,3	426	6,9	16,2	2161,7
Jonkowo .....	3	24,4	527	12,5	23,7	2363,3
Kolno .....	1	6,2	184	2,3	12,4	3292,0
Purda .....	1	17,8	711	11,8	16,7	8507,0
Stawiguda .....	3	31,9	1027	17,7	17,3	2552,0
Świątki .....	2	24,1	611	14,0	22,9	2090,0
POWIAT SZCZYCIENSKI ....	20	204,5	8712	186,9	21,5	3544,6
Gminy miejskie:						
<i>Urban gminas:</i>						
Szczytno .....	2	46,3	3492	82,1	23,5	12092,5
Gminy miejsko-wiejskie:						
<i>Urban-rural gminas:</i>						
Pasym .....	2	21,1	429	5,8	13,6	2693,0
Gminy wiejskie:						
<i>Rural gminas:</i>						
Dźwierzuty .....	1	15,0	357	9,8	27,4	6768,0
Jedwabno .....	2	18,8	981	27,1	27,6	1857,5
Rozogi .....	4	34,6	714	7,2	10,1	1427,3
Szczytno .....	4	21,3	1236	25,3	20,5	3118,3
Świątajno .....	3	28,7	1044	17,9	17,1	2025,3
Wielbark .....	2	18,7	459	11,8	25,6	3289,5
Miasto na prawach powiatu:						
<i>City with powiat status:</i>						
Olsztyn .....	18	556,9	40472	857,9	21,2	9657,3

a Stan w dniu 31 XII. b Bez wypożyczeń międzybibliotecznych.

a As of 31 XII. b Excluding interlibrary lending.

TABL. 2 (65). MUZEA W 2014 R.  
 MUSEUMS IN 2014

WYSZCZEGÓLNIENIE SPECIFICATION	Muzea i oddziały muzealne <sup>a</sup> Museums and branches <sup>a</sup>	Muzealia <sup>a</sup> Museum exhibits <sup>a</sup>	Wystawy czasowe Temporary exhibitions		Zwiedzający Visitors	
			własne <sup>b</sup> own <sup>b</sup>	obce <sup>c</sup> exterior <sup>c</sup>	ogółem total	w tym młodzież szkolna <sup>d</sup> of which primary and secondary school students <sup>d</sup>
<b>WOJEWÓDZTWO ..... VOIVODSHIP</b>	<b>30</b>	<b>174750</b>	<b>113</b>	<b>55</b>	<b>507641</b>	<b>129848</b>
<b>Podregion elbląski ..... Subregion</b>	<b>8</b>	<b>35061</b>	<b>45</b>	<b>22</b>	<b>204877</b>	<b>64004</b>
Powiaty: Powiats:						
braniewski .....	2	13637	28	5	125474	39663
działdowski .....	1	489	-	-	14857	9250
elbląski .....	-	-	-	-	-	-
iławski .....	1	40	-	-	-	-
nowomiejski .....	-	-	-	-	-	-
ostródzki .....	3	989	9	8	46008	9711
Miasto na prawach powiatu: City with powiat status:						
Elbląg .....	1	19906	8	9	18538	5380
<b>Podregion ełcki ..... Subregion</b>	<b>6</b>	<b>8328</b>	<b>20</b>	<b>13</b>	<b>53610</b>	<b>7489</b>
Powiaty: Powiats:						
ełcki .....	1	142	1	1	24838	2423
giżycki .....	1	995	-	-	703	-
goldapski .....	-	-	-	-	-	-
olecki .....	-	-	-	-	-	-
piski .....	3	1821	-	-	21741	3810
węgorzewski .....	1	5370	19	12	6328	1256
<b>Podregion olsztyński ..... Subregion</b>	<b>16</b>	<b>131361</b>	<b>48</b>	<b>20</b>	<b>249154</b>	<b>58355</b>
Powiaty: Powiats:						
bartoszycki .....	1	451	-	-	1400	350
kętrzyński .....	3	5304	3	3	36795	8509
lidzbarski .....	1	-	6	3	33953	1800
mragowski .....	3	325	4	2	8871	3640
nidzicki .....	-	-	-	-	-	-
olsztyński .....	3	11204	12	4	95542	16680
szczycieński .....	1	-	11	1	8198	2371
Miasto na prawach powiatu: City with powiat status:						
Olsztyn .....	4	114077	12	7	64395	25005

a Stan w dniu 31 XII. b W kraju. c Krajowe i z zagranicy. d Zwiedzająca w zorganizowanych grupach.

a As of 31 XII. b In Poland. c Domestic and foreign. d Visiting museums in organized groups.



TABL. 3 (66). KINA STAŁE W 2014 R.  
FIXED CINEMAS IN 2014

WYSZCZEGÓLNIENIE SPECIFICATION	Kina <sup>a</sup> Cinemas <sup>a</sup>	Miejsca na widowni <sup>a</sup> Seats <sup>a</sup>	Ludność na 1 miejsce <sup>a</sup> Population per seat <sup>a</sup>	Seanse Screenings	Widzowie Audience		
					ogółem total	na 1000 ludności per 1000 population	na 1 seans per screening
<b>WOJEWÓDZTWO .....</b> <b>VOIVODSHIP</b>	<b>20<sup>b</sup></b>	<b>8256</b>	<b>175</b>	<b>40171</b>	<b>991418</b>	<b>686</b>	<b>25</b>
<b>Podregion elbląski .....</b> <b>Subregion</b>	<b>8</b>	<b>3139</b>	<b>170</b>	<b>14701</b>	<b>228718</b>	<b>429</b>	<b>107</b>
Powiaty: Powiats:							
braniewski .....	1	306	139	334	8163	192	24
działdowski .....	-	-	x	-	-	x	x
elbląski .....	2	410	142	391	10271	176	26
iławski .....	2	412	226	1881	52562	565	28
nowomiejski .....	-	-	x	-	-	x	x
ostródzki .....	1	305	349	821	13529	127	16
Miasto na prawach powiatu: City with powiat status:							
Elbląg .....	2	1706	72	11274	144193	1176	13
<b>Podregion etcki .....</b> <b>Subregion</b>	<b>4</b>	<b>847</b>	<b>546</b>	<b>1062</b>	<b>57244</b>	<b>197</b>	<b>237</b>
Powiaty: Powiats:							
etcki .....	1	336	268	173	30683	342	177
giżycki .....	-	-	x	-	-	x	x
goldapski .....	1	150	182	504	14101	515	28
olecki .....	2	361	96	385	12460	358	32
piski .....	-	-	x	-	-	x	x
węgorzewski .....	-	-	x	-	-	x	x
<b>Podregion olsztyński .....</b> <b>Subregion</b>	<b>8</b>	<b>4270</b>	<b>145</b>	<b>24408</b>	<b>705456</b>	<b>1136</b>	<b>435</b>
Powiaty: Powiats:							
bartoszycki .....	-	-	-	-	-	x	x
kętrzyński .....	1	164	397	1177	57801	886	49
lidzbarski .....	1	316	135	30	8319	196	277
mragowski .....	2	421	121	530	25410	498	48
nidzicki .....	-	-	x	-	-	x	x
olsztyński .....	1	100	1230	4	137	1	34
szczycieński .....	-	-	x	-	-	x	x
Miasto na prawach powiatu: City with powiat status:							
Olsztyn .....	3	3269	53	22667	613789	3512	27

<sup>a</sup> Stan w dniu 31 XII. <sup>b</sup> W tym 2 multiplexy.

<sup>a</sup> As of 31 XII. <sup>b</sup> Of which 2 multiplexes.

TABL. 4 (67). **BAZA NOCLEGOWA TURYSTYKI<sup>a</sup> W 2014 R.**  
**TOURIST ACCOMMODATION ESTABLISHMENTS<sup>a</sup> IN 2014**

WYSZCZEGÓLNIENIE SPECIFICATION	Obiekty <sup>b</sup> Facilities <sup>b</sup>	Miejsca noclegowe <sup>b</sup> Bed places <sup>b</sup>		Korzystający z noclegów Tourists accommodated		Udzielone noclegi Nights spent (overnight stays)	
		ogółem total	w tym caloroczne of which open all year	ogółem total	w tym turyści zagraniczni of which foreign tourists	ogółem total	w tym turytom zagranicz- nym of which foreign tourists
<b>WOJEWÓDZTWO .....</b> <b>VOIVODSHIP</b>	<b>496</b>	<b>39820</b>	<b>22689</b>	<b>1101237</b>	<b>173891</b>	<b>2761328</b>	<b>422218</b>
<b>Podregion elbląski .....</b> <b>Subregion</b>	<b>117</b>	<b>8683</b>	<b>5832</b>	<b>276357</b>	<b>37165</b>	<b>681371</b>	<b>98895</b>
Powiaty: Powiats:							
braniewski .....	8	376	366	14551	5293	28414	10583
działdowski .....	15	741	344	9406	449	33644	1637
elbląski .....	7	295	259	10239	417	23951	1012
iławski .....	29	2460	1420	53354	3539	150430	7379
nowomiejski .....	4	329	123	3987	-	15204	-
ostródzki .....	37	3152	2145	124650	9958	301512	30012
Miasto na prawach powiatu: City with powiat status:							
Elbląg .....	17	1330	1175	60170	17509	128216	48272
<b>Podregion elcki .....</b> <b>Subregion</b>	<b>164</b>	<b>10536</b>	<b>5573</b>	<b>242839</b>	<b>29998</b>	<b>667026</b>	<b>68469</b>
Powiaty: Powiats:							
elcki .....	16	851	507	24458	2609	71555	5557
giżycki .....	65	4689	2360	130589	21833	295673	45444
gołdapski .....	9	757	707	12240	565	112895	3642
olecki .....	10	491	239	9055	290	19291	630
piski .....	44	2770	1349	52302	2452	120943	5475
węgorzewski .....	20	978	411	14195	2249	46669	7721
<b>Podregion olsztyński .....</b> <b>Subregion</b>	<b>215</b>	<b>20601</b>	<b>11284</b>	<b>582041</b>	<b>106728</b>	<b>1412931</b>	<b>254854</b>
Powiaty: Powiats:							
bartoszycki .....	9	374	362	13188	2593	26594	4554
kętrzyński .....	10	759	732	23675	4602	34055	6574
lidzbarski .....	9	593	593	24517	4170	51038	8898
mragowski .....	82	6919	4259	233631	70120	628345	177011
nidzicki .....	7	272	272	6156	151	15092	275
olsztyński .....	49	4473	2373	84199	2053	270971	7398
szczycieński .....	26	1699	608	26209	683	84610	2826
Miasto na prawach powiatu: City with powiat status:							
Olsztyn .....	23	5512	2085	170466	22356	302226	47318

<sup>a</sup> Posiadające 10 i więcej miejsc noclegowych. <sup>b</sup> Stanu w dniu 31 VII.

<sup>a</sup> Concern establishments possessing 10 and more bed places. <sup>b</sup> As of 31 VII.

TABL. 5 (68). **KLUBY SPORTOWE<sup>a</sup> W 2014 R.**  
 Stan w dniu 31 XII  
**SPORTS CLUBS<sup>a</sup> IN 2014**  
 As of 31 XII

WYSZCZEGÓLNIENIE SPECIFICATION	Kluby Clubs	Sekcje sportowe Sports sections	Człon- kowie Members	Ćwiczący Persons practising sports				Trenerzy Coaches	Instruk- torzy sportowi Sports in- structors
				ogółem grand total	z liczby ogółem of grand total				
					kobiety females	w wieku do 18 lat aged up to 18			
						razem total	w tym dziew- częta of which girls		
<b>WOJEWÓDZTWO .....</b> <b>VOIVODSHIP</b>	<b>538</b>	<b>994</b>	<b>33443</b>	<b>33007</b>	<b>8709</b>	<b>24480</b>	<b>7305</b>	<b>541</b>	<b>954</b>
<b>Podregion elbląski .....</b> <b>Subregion</b>	<b>212</b>	<b>431</b>	<b>13455</b>	<b>13041</b>	<b>3118</b>	<b>9107</b>	<b>2549</b>	<b>218</b>	<b>342</b>
Powiaty: Powiats:									
braniewski .....	9	16	647	710	97	312	90	10	8
działdowski .....	31	77	1468	1477	468	1268	428	18	41
elbląski .....	29	60	1123	1246	239	812	191	23	36
iławski .....	47	97	3240	3137	728	2275	583	55	55
nowomiejski .....	18	35	1008	995	148	660	132	6	27
ostródzki .....	32	52	2356	2014	469	1092	320	23	70
Miasto na prawach powiatu: City with powiat status:									
Elbląg .....	46	94	3613	3462	969	2688	805	83	105
<b>Podregion ełcki .....</b> <b>Subregion</b>	<b>124</b>	<b>246</b>	<b>7028</b>	<b>7405</b>	<b>2219</b>	<b>5954</b>	<b>1970</b>	<b>107</b>	<b>233</b>
Powiaty: Powiats:									
ełcki .....	38	70	2669	2745	899	2234	803	35	91
giżycki .....	27	43	1127	1414	344	1036	298	26	46
goldapski .....	14	37	728	813	242	728	233	10	19
olecki .....	14	35	939	955	293	775	235	13	26
piski .....	21	45	1140	1050	290	798	254	16	26
węgorzewski .....	10	16	425	428	151	383	147	7	25
<b>Podregion olsztyński .....</b> <b>Subregion</b>	<b>202</b>	<b>317</b>	<b>12960</b>	<b>12561</b>	<b>3372</b>	<b>9419</b>	<b>2786</b>	<b>216</b>	<b>379</b>
Powiaty: Powiats:									
bartoszycki .....	20	24	795	795	137	566	118	13	32
kętrzyński .....	19	41	1248	1276	331	975	282	26	40
lidzbarski .....	16	23	698	804	189	615	154	17	24
mragowski .....	21	30	1332	1295	319	1042	294	14	44
nidzicki .....	12	24	882	789	270	606	213	10	24
olsztyński .....	44	54	2220	2134	434	1531	385	30	74
szczygieński .....	20	37	1839	1887	560	1476	486	19	45
Miasto na prawach powiatu: City with powiat status:									
Olsztyn .....	50	84	3946	3581	1132	2608	854	87	96

<sup>a</sup> Łącznie z uczniowskimi klubami sportowymi UKS i wyznaniowymi klubami sportowymi.

<sup>a</sup> Including Students Sports Clubs UKS and Religious Sports Clubs.

## DZIAŁ X LEŚNICTWO

### Uwagi ogólne

1. Informacje w zakresie leśnictwa dotyczą:

1) **lasów publicznych** stanowiących własność:

- a) Skarbu Państwa – zarządzanych oraz użytkowanych czasowo lub wieczyście przez:
  - Państwowe Gospodarstwo Leśne Lasy Państwowe (w skrócie „Lasy Państwowe”), nadzorowane przez Ministra Środowiska,
  - jednostki ochrony przyrody (parki narodowe),
  - jednostki organizacyjne innych ministrów, wojewodów, gmin lub związków komunalnych i Agencję Nieruchomości Rolnych,
- b) gmin (w tym gmin mających również status miasta na prawach powiatu),
- c) innych jednostek publicznych, np. szkół wyższych, instytucji naukowych itp.;

2) **lasów prywatnych** stanowiących własność:

- a) osób fizycznych,
- b) wspólnot gruntowych będących własnością wszystkich lub części mieszkańców wsi,
- c) spółdzielni produkcji rolniczej,
- d) innych osób prawnych.

**2. Powierzchnia gruntów leśnych** obejmuje powierzchnię lasów oraz gruntów związanych z gospodarką leśną.

Do **powierzchni lasów** zalicza się grunty o zwartej powierzchni co najmniej 0,1 ha:

- pokryte roślinnością leśną (powierzchnia zalesiona),
- przejściowo pozbawione roślinności leśnej (zręby, halizny, płazowiny, plantacje choinek i krzewów oraz poletka łowieckie).

Są to grunty przeznaczone do produkcji leśnej lub wchodzące w skład rezerwatów przyrody i parków narodowych albo wpisane do rejestrów zabytków.

Do **gruntów związanych z gospodarką leśną** zalicza się grunty zajęte pod wykorzystywane dla potrzeb gospodarki leśnej: budynki i budowle, linie podziału przestrzennego lasu, drogi leśne, szkółki leśne, miejsca składowania drewna itp.

**3. Przez odnowienia** rozumie się powstawanie młodego drzewostanu w miejsce drzewostanu usuwanego lub usuniętego.

**Zalesienia** polegają na zakładaniu upraw leśnych na gruntach pozostających poprzednio poza uprawą leśną (niezaliczonych do powierzchni lasów).

**4. Wskaźnik lesistości** (lesistość) obliczono jako stosunek procentowy powierzchni lasów do ogólnej powierzchni województwa/powiatu/gminy.

## CHAPTER X FORESTRY

### General notes

1. Information within the scope of forestry concerns:

1) **public forests** owned by:

- a) the State Treasury – managed and utilized temporarily or perpetually by:
  - the State Forests National Forest Holding (abbreviated as “State Forests”) supervised by the Minister of the Environment,
  - nature protection units (national parks),
  - organizational units supervised by different ministers, voivods, gminas or municipal associations and the Agricultural Property Agency,
- b) gminas (of which gminas which are also cities with powiat status),
- c) other public units, e.g. higher education institutions, science institutions etc.;

2) **private forests** owned by:

- a) natural persons,
- b) land held in common by all or part of the residents of a village,
- c) agricultural production cooperatives,
- d) other legal persons.

**2. Forest land** includes area of forests as well as land connected with silviculture.

**Forest areas** include land with a homogeneous area of at least 0,1 ha:

- covered by forest vegetation (wooded area),
- temporarily devoid of forest vegetation (felling sites, blanks, irregularly stocked open stands, coniferous tree and bush plantations, hunting grounds).

These areas are designated for silviculture production, comprising portions of nature reserves and national parks or are registered as nature monuments.

**Land connected with silviculture** includes land used for purposes of forest management: buildings and structures, spatial division lines in forests, forest roads, forest nurseries, wood stockpiling areas, etc.

**3. Renewals** are understood as new tree stands formed in place of removed stands.

**Afforestation** consists in establishing woodland crops on land previously outside silviculture (not included in forest area).

**4. The forest cover indicator** (forest cover) was calculated as the percentage ratio of forest area to the total area of the voivodship/powiat/gmina.



TABL. 1 (69). POWIERZCHNIA GRUNTÓW LEŚNYCH W 2014 R. (cd.)

Stan w dniu 31 XII

FOREST LAND IN 2014 (cont.)

As of 31 XII

WYSZCZEGÓLNIENIE SPECIFICATION	Ogółem Grand total	W tym lasy Of which forests	Z ogółem – grunty / Of grand total – land					Lesistość w % Forest cover in %	
			publiczne / public			w tym / of which			prywatne / private
			razem total	własność Skarbu Państwa owned by the State Treasury		własność gmin / gmina owned			
				razem total	w tym w zarządzie Lasów Państwowych / of which managed by the State Forests				
w ha / in ha									
Pastek .....	4625,0	4529,8	3910,0	3858,3	3796,4	51,7	715,0	17,2	
w tym miasto .....	34,0	34,0	31,0	1,5	1,5	29,5	3,0	3,2	
of which city									
Tolkmicko .....	5362,0	5224,0	5269,0	5247,3	5235,9	21,0	93,0	25,1	
w tym miasto .....	7,0	7,0	7,0	-	-	7,0	-	3,1	
of which city									
Gminy wiejskie: Rural gminas:									
Elbląg .....	1930,0	1890,6	1840,0	1823,0	1709,3	17,0	90,0	9,8	
Godkowo .....	3885,0	3803,0	3432,0	3428,0	3375,6	4,0	453,0	22,8	
Gronowo Elbląskie .....	4,0	4,0	3,0	2,0	0,8	1,0	1,0	0,0	
Markusy .....	613,1	607,5	465,1	465,1	375,0	-	148,0	5,5	
Milejewo .....	2663,3	2608,9	2532,3	2524,3	2521,8	8,0	131,0	27,2	
Rychliki .....	2865,0	2806,3	2447,0	2445,0	2410,6	2,0	418,0	21,3	
POWIAT ŁAWSKI .....	37921,2	36885,6	35362,1	35271,2	35199,1	90,9	2559,1	26,6	
Gminy miejskie: Urban gminas:									
łława .....	307,8	296,2	302,8	267,4	267,4	35,4	5,0	13,5	
Lubawa .....	5,1	5,1	-	-	-	-	5,1	0,3	
Gminy miejsko-wiejskie: Urban-rural gminas:									
Kisielice .....	2348,6	2300,7	2072,3	2072,3	2070,7	-	276,3	13,3	
w tym miasto .....	2,6	2,6	1,2	1,2	1,2	-	1,4	0,8	
of which city									
Susz .....	8317,2	8119,6	7832,3	7827,3	7797,4	5,0	484,8	31,3	
w tym miasto .....	149,9	145,2	149,1	147,1	147,1	2,0	0,9	21,8	
of which city									
Zalewo .....	5251,5	5131,2	4891,4	4882,4	4859,3	9,0	360,1	20,2	
w tym miasto .....	7,0	7,0	6,9	5,9	5,6	1,0	0,1	0,9	
of which city									
Gminy wiejskie: Rural gminas:									
łława .....	18511,6	17907,7	18014,7	17990,1	17978,4	24,6	496,9	42,2	
Lubawa .....	3179,4	3125,1	2248,6	2231,7	2225,8	16,9	930,8	13,2	
POWIAT NOWOMIEJSKI .....	14802,8	14494,8	11834,9	11745,8	11740,3	89,1	2967,9	20,9	
Gminy miejskie: Urban gminas:									
Nowe Miasto Lubawskie ...	52,8	52,8	21,2	-	-	21,2	31,6	4,6	
Gminy wiejskie: Rural gminas:									
Biskupiec .....	6778,4	6606,0	6060,3	6053,9	6052,2	6,4	718,1	27,5	
Grodziczno .....	2609,2	2576,2	1730,7	1722,2	1720,9	8,5	878,5	16,7	
Kurzętnik .....	2802,5	2741,0	2194,1	2188,1	2187,3	6,1	608,4	18,4	
Nowe Miasto Lubawskie ...	2560,0	2519,0	1828,6	1781,7	1779,9	46,9	731,4	18,2	

TABL. 1 (69). POWIERZCHNIA GRUNTÓW LEŚNYCH W 2014 R. (cd.)

Stan w dniu 31 XII

FOREST LAND IN 2014 (cont.)

As of 31 XII

WYSZCZEGÓLNIENIE SPECIFICATION	Ogółem Grand total	W tym lasy Of which forests	Z ogółem – grunty / Of grand total – land				Lesistość w % Forest cover in %	
			publiczne / public		prywatne / private			
			w tym / of which					
			własność Skarbu Państwa owned by the State Treasury		własność gmin gmina owned			
		razem total	razem total	w tym w zarządzie Lasów Państwo- wych of which managed by the State Forests				
w ha / in ha								
POWIAT OSTRÓDZKI .....	55096,0	53645,0	50455,7	50386,5	50145,7	69,3	4640,3	30,4
Gminy miejskie: Urban gminas:								
Ostróda .....	72,4	72,0	59,5	39,5	34,0	20,0	12,9	5,1
Gminy miejsko-wiejskie: Urban-rural gminas:								
Miłakowo .....	3512,7	3440,4	3019,0	3018,0	3010,8	1,0	493,7	21,7
w tym miasto .....	15,7	15,6	3,6	3,6	3,6	-	12,1	1,8
of which city								
Miłomłyn .....	6923,7	6702,3	6614,6	6606,6	6596,5	8,0	309,1	41,7
w tym miasto .....	35,4	31,1	26,9	25,9	24,5	1,0	8,5	2,5
of which city								
Morąg .....	9674,5	9444,3	8560,0	8540,1	8502,5	20,0	1114,5	30,3
w tym miasto .....	1,3	1,3	1,2	-	-	1,2	0,2	0,2
of which city								
Gminy wiejskie: Rural gminas:								
Dąbrówno .....	2311,9	2270,0	1948,7	1946,7	1901,8	2,0	363,2	13,7
Grunwald .....	4061,7	3968,7	3546,1	3540,1	3522,3	6,0	515,6	22,1
Łukta .....	10634,4	10325,0	10241,8	10237,3	10216,8	4,5	392,6	55,4
Maldyty .....	5107,2	4989,9	4616,1	4612,0	4579,9	4,1	491,1	26,4
Ostróda .....	12797,5	12432,3	11849,8	11846,1	11781,3	3,7	947,7	31,0
Miasto na prawach powiatu: City with powiat status:								
Elbląg .....	2199,9	2148,2	2163,0	1639,0	1639,0	524,0	36,9	26,9
<b>PODREGION EŁCKI .....</b>	<b>208752,1</b>	<b>202766,7</b>	<b>193969,5</b>	<b>193465,0</b>	<b>190778,0</b>	<b>502,7</b>	<b>14782,6</b>	<b>32,0</b>
<b>SUBREGION</b>								
POWIAT EŁCKI .....	25159,3	24637,4	21908,3	21851,3	21394,8	56,9	3251,0	22,1
Gminy miejskie: Urban gminas:								
Elk .....	80,7	79,9	74,7	49,9	49,9	24,8	6,0	3,8
Gminy wiejskie: Rural gminas:								
Elk .....	10406,2	10146,6	9261,2	9250,3	9050,8	10,9	1145,0	26,8
Kalinowo .....	5475,5	5378,8	4705,5	4703,5	4510,0	2,0	770,0	18,9
Prostki .....	5601,4	5493,2	4760,4	4744,0	4704,3	16,4	841,0	23,8
Stare Juchy .....	3595,6	3538,9	3106,6	3103,8	3079,9	2,8	489,0	18,0
POWIAT GIŻYCKI .....	29892,3	29146,8	27811,3	27716,4	27630,1	94,9	2081,0	26,0
Gminy miejskie: Urban gminas:								
Giżycko .....	106,5	106,5	80,5	23,5	23,5	57,0	26,0	7,8







TABL. 1 (69). POWIERZCHNIA GRUNTÓW LEŚNYCH W 2014 R. (cd.)

Stan w dniu 31 XII

FOREST LAND IN 2014 (cont.)

As of 31 XII

WYSZCZEGÓLNIENIE SPECIFICATION	Ogółem Grand total	W tym lasy Of which forests	Z ogółem – grunty / Of grand total – land					Lesistość w % Forest cover in %
			publiczne / public		w tym / of which		prywatne / private	
			razem / total	własność Skarbu Państwa / owned by the State Treasury		własność gmin / gmina owned		
				razem / total	w tym w zarządzie Lasów Państwowych / of which managed by the State Forests			
w ha / in ha								
Gminy wiejskie: Rural gminas:								
Barciany .....	2861,9	2806,1	2347,9	2334,9	2294,2	13,0	514,0	9,5
Kętrzyn .....	6137,0	6003,9	5769,0	5759,1	5668,2	4,0	368,0	21,0
Srokowo .....	5374,1	5212,7	5144,1	5144,1	5082,2	-	230,0	26,8
POWIAT LIDZBARSKI .....	26136,8	25571,8	24385,9	24233,8	24066,7	144,9	1750,9	27,6
Gminy miejskie: Urban gminas:								
Lidzbark Warmiński .....	80,0	79,9	68,0	21,0	21,0	47,0	12,0	5,6
Gminy miejsko-wiejskie: Urban-rural gminas:								
Orneta .....	8784,7	8562,8	8578,7	8532,7	8524,4	46,0	206,0	35,1
w tym miasto .....	65,1	64,6	60,9	15,9	15,5	45,0	4,2	6,7
of which city								
Gminy wiejskie: Rural gminas:								
Kiwity .....	2278,7	2235,4	1962,6	1959,1	1952,7	1,0	316,1	15,4
Lidzbark Warmiński .....	12279,7	12036,8	11233,2	11177,6	11056,0	50,9	1046,5	32,3
Lubomino .....	2713,8	2656,9	2543,4	2543,4	2512,6	-	170,5	17,8
POWIAT MRĄGOWSKI .....	34547,8	33633,6	32356,2	32235,7	31681,8	120,3	2191,6	31,6
Gminy miejskie: Urban gminas:								
Mrągowo .....	124,6	119,4	119,4	44,7	40,5	74,7	5,2	8,1
Gminy miejsko-wiejskie: Urban-rural gminas:								
Mikołajki .....	5991,5	5834,4	5701,7	5681,9	5242,9	19,7	289,8	22,8
w tym miasto .....	55,8	50,6	54,9	45,2	45,2	9,7	0,9	5,4
of which city								
Gminy wiejskie: Rural gminas:								
Mrągowo .....	6076,4	5945,1	5115,8	5102,4	5035,0	13,4	960,6	20,1
Piecki .....	16755,9	16275,1	16368,6	16359,4	16330,5	9,3	387,3	51,8
Sorkwity .....	5599,4	5459,5	5050,7	5047,3	5033,0	3,3	548,7	29,6
POWIAT NIDZICKI .....	38567,0	37583,0	35302,9	35291,3	35119,1	11,6	3264,1	39,1
Gminy miejsko-wiejskie: Urban-rural gminas:								
Nidzica .....	19850,5	19260,9	19453,3	19449,6	19442,7	3,7	397,2	50,8
w tym miasto .....	6,6	6,5	6,6	6,4	6,4	0,2	-	0,9
of which city								
Gminy wiejskie: Rural gminas:								
Janowiec Kościelny .....	2679,7	2643,8	1555,3	1550,1	1489,1	5,2	1124,4	19,5
Janowo .....	12463,5	12156,7	11211,5	11211,5	11186,2	-	1252,1	63,4
Kozłowo .....	3573,2	3521,7	3082,8	3080,1	3001,1	2,7	490,4	13,9

TABL. 1 (69). POWIERZCHNIA GRUNTÓW LEŚNYCH W 2014 R. (dok.)

Stan w dniu 31 XII

FOREST LAND IN 2014 (cont.)

As of 31 XII

WYSZCZEGÓLNIENIE SPECIFICATION	Ogółem Grand total	W tym lasy Of which forests	Z ogółem – grunty / Of grand total – land					Lesistość w % Forest cover in %	
			publiczne / public			w tym / of which			prywatne private
			razem total	własność Skarbu Państwa owned by the State Treasury		w tym w zarządzie Lasów Państwowych of which managed by the State Forests	własność gmin gmina owned		
				razem total					
			w ha / in ha						
POWIAT OLSZTYŃSKI .....	110392,3	107243,1	104374,1	104236,7	103805,9	79,1	6018,2	37,8	
Gminy miejsko-wiejskie: Urban-rural gminas:									
Barczewo .....	10983,3	10701,5	10167,5	10150,0	10063,3	17,5	815,8	33,4	
w tym miasto .....	2,1	2,1	-	-	-	-	2,1	0,5	
of which city									
Biskupiec .....	7801,7	7588,5	7229,3	7226,6	7175,1	2,5	572,5	26,1	
w tym miasto .....	2,5	2,5	2,5	-	-	2,5	-	0,5	
of which city									
Dobre Miasto .....	10079,9	9794,2	9802,5	9798,8	9769,3	2,0	277,4	37,9	
w tym miasto .....	33,7	32,8	33,7	33,7	33,7	-	-	6,7	
of which city									
Jeziorany .....	4789,4	4684,6	4440,5	4435,5	4407,2	5,0	348,9	22,2	
w tym miasto .....	4,0	4,0	4,0	-	-	4,0	-	1,2	
of which city									
Olsztynek .....	19948,1	19361,7	19333,4	19322,2	19286,4	10,5	614,7	52,1	
w tym miasto .....	44,8	41,6	44,8	35,3	34,4	8,8	-	5,4	
of which city									
Gminy wiejskie: Rural gminas:									
Dywity .....	4515,3	4397,2	3922,8	3900,1	3854,3	22,7	592,6	27,3	
Gietrzwałd .....	8909,0	8618,7	8310,6	8308,0	8289,2	2,6	598,4	50,0	
Jonkowo .....	6700,4	6515,9	6158,3	6156,4	6155,5	2,0	542,1	38,6	
Kolno .....	4782,3	4665,6	4502,4	4496,2	4479,1	-	279,9	26,1	
Purda .....	17188,2	16684,7	16566,5	16546,1	16476,6	11,7	621,8	52,4	
Stawiguda .....	12515,3	12089,6	12004,4	11960,7	11928,1	2,7	511,0	54,2	
Świątki .....	2179,3	2141,0	1936,1	1936,1	1921,8	-	243,2	13,0	
POWIAT SZCZYCIENSKI ....	99160,5	96404,1	94118,5	94048,5	93741,4	70,0	5042,0	49,9	
Gminy miejskie: Urban gminas:									
Szczytno .....	10,0	9,7	9,0	0,3	0,3	8,7	1,0	0,9	
Gminy miejsko-wiejskie: Urban-rural gminas:									
Pasym .....	5094,0	4952,4	4712,1	4704,1	4663,2	8,0	381,9	33,2	
w tym miasto .....	32,9	32,8	15,9	13,9	12,6	2,0	17,0	2,2	
of which city									
Gminy wiejskie: Rural gminas:									
Dźwierzuty .....	7043,1	6892,5	6407,2	6376,2	6334,8	31,0	635,9	26,2	
Jedwabno .....	21155,1	20486,2	20838,0	20838,0	20753,0	-	317,1	65,7	
Rozogi .....	9191,3	9004,3	8002,5	7996,5	7976,4	6,0	1188,8	40,1	
Szczytno .....	17303,0	16799,6	16191,6	16186,6	16131,3	5,0	1111,4	48,5	
Świątajno .....	18385,4	17785,5	17965,5	17959,5	17956,9	6,0	420,0	63,6	
Wielbark .....	20978,6	20474,0	19992,6	19987,3	19925,5	5,3	986,0	58,8	
Miasto na prawach powiatu: City with powiat status:									
Olsztyn .....	1902,4	1870,1	1735,4	392,0	375,0	1319,1	167,0	21,2	

TABL. 2 (70). POWIERZCHNIA LASÓW W 2014 R.

Stan w dniu 31 XII

FOREST AREAS IN 2014

As of 31 XII

WYSZCZEGÓLNIENIE SPECIFICATION	Ogółem Grand total	Lasy publiczne Public forests				Lasy prywatne Private forests
		razem total	w tym of which		własność gmin gmina owned	
			własność Skarbu Państwa owned by the State Treasury			
			razem total	w tym w zarządzie Lasów Pań- stwowych of which managed by the State Forests		
w ha		in ha				
<b>WOJEWÓDZTWO .....</b>	<b>750493,6</b>	<b>692441,2</b>	<b>688814,6</b>	<b>683062,8</b>	<b>3417,0</b>	<b>58052,5</b>
<b>VOIVODSHIP</b>						
<b>PODREGION ELBLĄSKI .....</b>	<b>194074,6</b>	<b>174693,9</b>	<b>173682,7</b>	<b>172668,4</b>	<b>1008,3</b>	<b>19380,7</b>
<b>SUBREGION</b>						
POWIAT BRANIEWSKI .....	31600,8	28549,8	28474,9	28348,2	72,6	3051,0
Gminy miejskie: Urban gminas:						
Braniewo .....	4,0	3,0	-	-	3,0	1,0
Gminy miejsko-wiejskie: Urban-rural gminas:						
Frombork .....	2797,2	2655,2	2637,4	2632,0	15,5	142,0
w tym miasto .....	37,2	30,2	14,2	14,2	13,7	7,0
of which city						
Pieniężno .....	6371,1	5503,1	5500,1	5491,0	3,0	868,0
w tym miasto .....	33,3	32,3	31,8	31,8	0,5	1,0
of which city						
Gminy wiejskie: Rural gminas:						
Braniewo .....	7817,9	7370,9	7369,3	7300,4	1,6	447,0
Lelkowo .....	5547,4	4688,4	4650,9	4626,6	37,5	859,0
Płoskinia .....	5292,2	4670,2	4667,2	4657,6	3,0	622,0
Wilczęta .....	3771,2	3659,2	3650,2	3640,6	9,0	112,0
POWIAT DZIAŁDOWSKI .....	27683,5	23955,9	23919,3	23818,6	36,6	3727,5
Gminy miejskie: Urban gminas:						
Działdowo .....	57,8	43,7	43,5	43,5	0,2	14,2
Gminy miejsko-wiejskie: Urban-rural gminas:						
Lidzbark .....	12163,5	10661,9	10634,7	10614,9	27,2	1501,6
w tym miasto .....	92,3	85,1	63,0	63,0	22,1	7,3
of which city						
Gminy wiejskie: Rural gminas:						
Działdowo .....	5071,6	4381,5	4376,3	4348,9	5,2	690,1
Iłowo-Osada .....	3378,8	3017,1	3013,1	2994,2	4,0	361,7
Płośnica .....	3169,9	2591,5	2591,5	2584,4	-	578,4
Rybno .....	3841,8	3260,4	3260,4	3232,7	-	581,5
POWIAT ELBLĄSKI .....	27616,7	25218,7	25076,7	24608,2	141,4	2398,0
Gminy miejsko-wiejskie: Urban-rural gminas:						
Młynary .....	6142,6	5793,6	5756,8	5656,0	36,7	349,0
w tym miasto .....	2,0	-	-	-	-	2,0
of which city						
Pastęk .....	4529,8	3814,8	3763,1	3701,2	51,7	715,0
w tym miasto .....	34,0	31,0	1,5	1,5	29,5	3,0
of which city						
Tolkmicko .....	5224,0	5131,0	5109,3	5097,9	21,0	93,0
w tym miasto .....	7,0	7,0	-	-	7,0	-
of which city						

TABL. 2 (70). POWIERZCHNIA LASÓW W 2014 R. (cd.)

Stan w dniu 31 XII

FOREST AREAS IN 2014 (cont.)

As of 31 XII

WYSZCZEGÓLNIENIE SPECIFICATION	Ogółem Grand total	Lasy publiczne Public forests				Lasy prywatne Private forests
		razem total	w tym of which		własność gmin gmina owned	
			własność Skarbu Państwa owned by the State Treasury			
			razem total	w tym w zarządzie Lasów Pań- stwowych of which managed by the State Forests		
w ha		in ha				
Gminy wiejskie: Rural gminas:						
Elbląg .....	1890,6	1800,6	1783,6	1669,9	17,0	90,0
Godkowo .....	3803,0	3350,0	3346,0	3293,5	4,0	453,0
Gronowo Elbląskie .....	4,0	3,0	2,0	0,8	1,0	1,0
Markusy .....	607,5	459,5	459,5	369,5	-	148,0
Milejewo .....	2608,9	2477,9	2469,9	2467,4	8,0	131,0
Rychliki .....	2806,3	2388,3	2386,3	2351,9	2,0	418,0
POWIAT IŁAWSKI .....	36885,6	34326,5	34236,2	34164,1	90,3	2559,1
Gminy miejskie: Urban gminas:						
Łława .....	296,2	291,2	256,4	256,4	34,8	5,0
Lubawa .....	5,1	-	-	-	-	5,1
Gminy miejsko-wiejskie: Urban-rural gminas:						
Kisielice .....	2300,7	2024,3	2024,3	2022,8	-	276,3
w tym miasto of which city	2,6	1,1	1,1	1,1	-	1,4
Susz .....	8119,6	7634,8	7629,8	7599,8	5,0	484,8
w tym miasto of which city	145,2	144,3	142,3	142,3	2,0	0,9
Zalewo .....	5131,2	4771,1	4762,1	4739,1	9,0	360,1
w tym miasto of which city	7,0	6,9	5,9	5,6	1,0	0,1
Gminy wiejskie: Rural gminas:						
Łława .....	17907,7	17410,8	17386,2	17374,5	24,6	496,9
Lubawa .....	3125,1	2194,4	2177,5	2171,6	16,9	930,8
POWIAT NOWOMIEJSKI .....	14494,8	11526,9	11438,1	11432,5	88,9	2967,9
Gminy miejskie: Urban gminas:						
Nowe Miasto Lubawskie ...	52,8	21,2	-	-	21,2	31,6
Gminy wiejskie: Rural gminas:						
Biskupiec .....	6606,0	5887,8	5881,4	5879,7	6,4	718,1
Grodziczno .....	2576,2	1697,7	1689,2	1687,9	8,5	878,5
Kurzętnik .....	2741,0	2132,6	2126,7	2126,0	5,9	608,4
Nowe Miasto Lubawskie ...	2519,0	1787,6	1740,7	1738,9	46,9	731,4
POWIAT OSTRÓDZKI .....	53645,0	49004,8	48935,5	48694,8	69,3	4640,3
Gminy miejskie: Urban gminas:						
Ostróda .....	72,0	59,1	39,1	33,6	20,0	12,9
Gminy miejsko-wiejskie: Urban-rural gminas:						
Miłakowo .....	3440,4	2946,7	2945,7	2938,5	1,0	493,7
w tym miasto of which city	15,6	3,5	3,5	3,5	-	12,1
Miłomłyn .....	6702,3	6393,2	6385,2	6375,0	8,0	309,1
w tym miasto of which city	31,1	22,6	21,6	20,2	1,0	8,5
Morąg .....	9444,3	8329,9	8309,9	8272,3	20,0	1114,5
w tym miasto of which city	1,3	1,2	-	-	1,2	0,2

TABL. 2 (70). POWIERZCHNIA LASÓW W 2014 R. (cd.)

Stan w dniu 31 XII

FOREST AREAS IN 2014 (cont.)

As of 31 XII

WYSZCZEGÓLNIENIE SPECIFICATION	Ogółem Grand total	Lasy publiczne Public forests				Lasy prywatne Private forests
		razem total	w tym of which		własność gmin gmina owned	
			własność Skarbu Państwa owned by the State Treasury			
			razem total	w tym w zarządzie Lasów Pań- stwowych of which managed by the State Forests		
w ha		in ha				
Gminy wiejskie: Rural gminas:						
Dąbrówno .....	2270,0	1906,8	1904,8	1859,9	2,0	363,2
Grunwald .....	3968,7	3453,1	3447,1	3429,3	6,0	515,6
Łukta .....	10325,0	9932,5	9928,0	9907,4	4,5	392,6
Małdyty .....	4989,9	4498,8	4494,7	4462,6	4,1	491,1
Ostróda .....	12432,3	11484,7	11481,0	11416,1	3,7	947,7
Miasto na prawach powiatu: City with powiat status:						
Elbląg .....	2148,2	2111,3	1602,1	1602,1	509,2	36,9
<b>PODREGION EŁCKI</b> <b>SUBREGION</b>	<b>202766,7</b>	<b>187984,1</b>	<b>187479,5</b>	<b>184930,0</b>	<b>502,7</b>	<b>14782,6</b>
POWIAT EŁCKI .....	24637,4	21386,4	21329,4	20873,0	56,9	3251,0
Gminy miejskie: Urban gminas:						
Elk .....	79,9	73,9	49,1	49,1	24,8	6,0
Gminy wiejskie: Rural gminas:						
Elk .....	10146,6	9001,6	8990,7	8791,2	10,9	1145,0
Kalinowo .....	5378,8	4608,8	4606,8	4413,3	2,0	770,0
Prostki .....	5493,2	4652,2	4635,8	4596,1	16,4	841,0
Stare Juchy .....	3538,9	3049,9	3047,1	3023,2	2,8	489,0
POWIAT GIŻYCKI .....	29146,8	27065,8	26970,9	26884,6	94,9	2081,0
Gminy miejskie: Urban gminas:						
Giżycko .....	106,5	80,5	23,5	23,5	57,0	26,0
Gminy miejsko-wiejskie: Urban-rural gminas:						
Ryn .....	4997,1	4669,1	4666,6	4658,9	2,5	328,0
w tym miasto of which city	-	-	-	-	-	-
Gminy wiejskie: Rural gminas:						
Giżycko .....	4785,0	4209,0	4190,9	4156,4	18,1	576,0
Krukianki .....	11010,6	10808,6	10802,6	10801,1	6,0	202,0
Miłki .....	2957,7	2520,7	2515,9	2492,6	4,8	437,0
Wydminy .....	5289,9	4777,9	4771,4	4752,1	6,5	512,0
POWIAT GOŁDAPSKI .....	24876,9	21235,3	21157,5	20998,5	77,9	3641,6
Gminy miejsko-wiejskie: Urban-rural gminas:						
Goldap .....	9911,6	7456,7	7396,2	7309,1	60,5	2454,9
w tym miasto of which city	409,3	392,7	362,2	362,2	30,5	16,7
Gminy wiejskie: Rural gminas:						
Banie Mazurskie .....	6663,8	6139,9	6133,7	6071,5	6,2	523,9
Dubeninki .....	8301,5	7638,7	7627,5	7617,9	11,2	662,7
POWIAT OLECKI .....	23224,2	20545,2	20492,1	20227,7	53,1	2679,0
Gminy miejsko-wiejskie: Urban-rural gminas:						
Olecko .....	4775,6	4019,6	3990,4	3877,7	29,2	756,0
w tym miasto of which city	33,4	26,4	3,8	3,8	22,6	7,0

TABL. 2 (70). POWIERZCHNIA LASÓW W 2014 R. (cd.)

Stan w dniu 31 XII

FOREST AREAS IN 2014 (cont.)

As of 31 XII

WYSZCZEGÓLNIENIE SPECIFICATION	Ogółem Grand total	Lasy publiczne Public forests				Lasy prywatne Private forests
		razem total	w tym of which		własność gmin gmina owned	
			własność Skarbu Państwa owned by the State Treasury			
			razem total	w tym w zarządzie Lasów Państwowych of which managed by the State Forests		
w ha		in ha				
Gminy wiejskie: Rural gminas:						
Kowale Oleckie .....	9472,7	8482,7	8482,4	8415,6	0,3	990,0
Świątajno .....	5819,5	5264,5	5264,5	5236,7	-	555,0
Wieiiczki .....	3156,3	2778,3	2754,7	2697,7	23,6	378,0
POWIAT PISKI .....	86660,9	84516,9	84343,6	82858,3	171,4	2144,0
Gminy miejsko-wiejskie: Urban-rural gminas:						
Biała Piska .....	17783,2	16935,2	16923,8	16917,7	10,0	848,0
w tym miasto .....	9,4	5,4	-	-	4,0	4,0
of which city						
Orzysz .....	14336,0	13879,0	13812,0	13811,8	67,0	457,0
w tym miasto .....	137,1	122,1	56,1	56,1	66,0	15,0
of which city						
Pisz .....	28871,6	28185,6	28111,7	28106,5	73,4	686,0
w tym miasto .....	80,5	79,5	21,7	21,7	57,8	1,0
of which city						
Ruciane-Nida .....	25670,2	25517,2	25496,2	24022,3	21,0	153,0
w tym miasto .....	830,3	807,3	790,3	790,3	17,0	23,0
of which city						
POWIAT WĘGORZEWSKI ...	14220,5	13234,5	13186,0	13088,1	48,5	986,0
Gminy miejsko-wiejskie: Urban-rural gminas:						
Węgorzewo .....	5535,4	5129,4	5103,4	5081,8	26,0	406,0
w tym miasto .....	83,0	75,0	59,0	59,0	16,0	8,0
of which city						
Gminy wiejskie: Rural gminas:						
Budry .....	3721,4	3463,4	3457,4	3381,1	6,0	258,0
Pozezdrze .....	4963,8	4641,8	4625,3	4625,1	16,5	322,0
<b>PODREGION OLSZTYŃSKI ..</b>	<b>353652,4</b>	<b>329763,2</b>	<b>327652,4</b>	<b>325464,4</b>	<b>1906,1</b>	<b>23889,2</b>
<b>SUBREGION</b>						
POWIAT BARTOSZYCKI .....	30892,4	27154,0	27046,5	26771,6	107,4	3738,4
Gminy miejskie: Urban gminas:						
Bartoszyce .....	58,8	57,7	-	-	57,7	1,1
Górowo Iławeckie .....	23,0	23,0	16,0	16,0	7,0	-
Gminy miejsko-wiejskie: Urban-rural gminas:						
Biszynek .....	2220,4	1912,0	1911,0	1909,5	1,0	308,4
w tym miasto .....	-	-	-	-	-	-
of which city						
Sępól .....	4709,4	4211,9	4208,6	4186,2	3,3	497,5
w tym miasto .....	3,3	2,4	2,0	-	0,4	0,9
of which city						
Gminy wiejskie: Rural gminas:						
Bartoszyce .....	8078,8	6505,4	6476,2	6382,9	29,2	1573,5
Górowo Iławeckie .....	15802,0	14444,0	14434,8	14277,0	9,2	1358,0

TABL. 2 (70). POWIERZCHNIA LASÓW W 2014 R. (cd.)

Stan w dniu 31 XII

FOREST AREAS IN 2014 (cont.)

As of 31 XII

WYSZCZEGÓLNIENIE SPECIFICATION	Ogółem Grand total	Lasy publiczne Public forests				Lasy prywatne Private forests
		razem total	w tym of which		własność gmin gmina owned	
			własność Skarbu Państwa owned by the State Treasury			
			razem total	w tym w zarządzie Lasów Państwowych of which managed by the State Forests		
w ha		in ha				
POWIAT KĘTRZYŃSKI .....	20454,3	18737,3	18546,7	18281,8	75,8	1717,0
Gminy miejskie: Urban gminas:						
Kętrzyn .....	11,5	11,5	1,6	1,6	9,9	-
Gminy miejsko-wiejskie: Urban-rural gminas:						
Korsze .....	3562,5	3332,5	3299,5	3242,8	33,0	230,0
w tym miasto .....	3,0	3,0	-	-	3,0	-
of which city .....						
Reszel .....	2857,7	2482,7	2357,8	2343,0	15,9	375,0
w tym miasto .....	7,0	7,0	-	-	7,0	-
of which city .....						
Gminy wiejskie: Rural gminas:						
Barciany .....	2806,1	2292,1	2279,1	2238,5	13,0	514,0
Kętrzyn .....	6003,9	5635,9	5626,1	5535,2	4,0	368,0
Srokowo .....	5212,7	4982,7	4982,7	4920,8	-	230,0
POWIAT LIDZBARSKI .....	25571,8	23820,9	23668,8	23501,7	144,9	1750,9
Gminy miejskie: Urban gminas:						
Lidzbark Warmiński .....	79,9	67,9	20,9	20,9	47,0	12,0
Gminy miejsko-wiejskie: Urban-rural gminas:						
Orneta .....	8562,8	8356,8	8310,8	8302,5	46,0	206,0
w tym miasto .....	64,6	60,4	15,4	15,1	45,0	4,2
of which city .....						
Gminy wiejskie: Rural gminas:						
Kiwity .....	2235,4	1919,3	1915,8	1909,4	1,0	316,1
Lidzbark Warmiński .....	12036,8	10990,4	10934,8	10813,2	50,9	1046,5
Lubomino .....	2656,9	2486,5	2486,5	2455,7	-	170,5
POWIAT MRAĞOWSKI .....	33633,6	31442,0	31322,3	30768,5	119,5	2191,6
Gminy miejskie: Urban gminas:						
Mragowo .....	119,4	114,2	40,3	36,1	73,9	5,2
Gminy miejsko-wiejskie: Urban-rural gminas:						
Mikołajki .....	5834,4	5544,6	5524,9	5085,9	19,7	289,8
w tym miasto .....	50,6	49,7	40,0	40,0	9,7	0,9
of which city .....						
Gminy wiejskie: Rural gminas:						
Mragowo .....	5945,1	4984,5	4971,1	4903,7	13,4	960,6
Piecki .....	16275,1	15887,9	15878,6	15849,7	9,3	387,3
Sorkwity .....	5459,5	4910,8	4907,4	4893,2	3,3	548,7
POWIAT NIDZICKI .....	37583,0	34318,9	34307,3	34135,1	11,6	3264,1
Gminy miejsko-wiejskie: Urban-rural gminas:						
Nidzica .....	19260,9	18863,7	18860,0	18853,0	3,7	397,2
w tym miasto .....	6,5	6,5	6,3	6,3	0,2	-
of which city .....						



**TABL. 2 (70). POWIERZCHNIA LASÓW W 2014 R. (dok.)**  
 Stan w dniu 31 XII  
**FOREST AREAS IN 2014 (cont.)**  
 As of 31 XII

WYSZCZEGÓLNIENIE SPECIFICATION	Ogółem Grand total	Lasy publiczne Public forests				Lasy prywatne Private forests
		razem total	własność Skarbu Państwa owned by the State Treasury		własność gmin gmina owned	
			razem total	w tym w zarządzie Lasów Pań- stwowych of which managed by the State Forests		
		w ha		in ha		
<b>Gminy wiejskie:</b>						
<i>Rural gminas:</i>						
Janowiec Kościelny .....	2643,8	1519,4	1514,2	1453,2	5,2	1124,4
Janowo .....	12156,7	10904,6	10904,6	10879,3	-	1252,1
Kozłowo .....	3521,7	3031,3	3028,6	2949,6	2,7	490,4
<b>POWIAT OLSZTYŃSKI .....</b>	<b>107243,1</b>	<b>101224,9</b>	<b>101088,0</b>	<b>100657,2</b>	<b>78,6</b>	<b>6018,2</b>
<b>Gminy miejsko-wiejskie:</b>						
<i>Urban-rural gminas:</i>						
Barczewo .....	10701,5	9885,7	9868,7	9782,0	17,0	815,8
w tym miasto .....	2,1	-	-	-	-	2,1
<i>of which city</i>						
Biskupiec .....	7588,5	7016,0	7013,4	6961,9	2,5	572,5
w tym miasto .....	2,5	2,5	-	-	2,5	-
<i>of which city</i>						
Dobre Miasto .....	9794,2	9516,8	9513,1	9483,7	2,0	277,4
w tym miasto .....	32,8	32,8	32,8	32,8	-	-
<i>of which city</i>						
Jeziorany .....	4684,6	4335,7	4330,7	4302,4	5,0	348,9
w tym miasto .....	4,0	4,0	-	-	4,0	-
<i>of which city</i>						
Olsztynek .....	19361,7	18747,1	18735,8	18700,1	10,5	614,7
w tym miasto .....	41,6	41,6	32,1	31,2	8,8	-
<i>of which city</i>						
<b>Gminy wiejskie:</b>						
<i>Rural gminas:</i>						
Dywity .....	4397,2	3804,6	3782,0	3736,2	22,7	592,6
Gietrzwałd .....	8618,7	8020,3	8017,7	7998,9	2,6	598,4
Jonkowo .....	6515,9	5973,8	5971,8	5970,9	2,0	542,1
Kolno .....	4665,6	4385,7	4379,5	4362,4	-	279,9
Purda .....	16684,7	16062,9	16042,6	15973,1	11,7	621,8
Stawiguda .....	12089,6	11578,7	11535,0	11502,4	2,7	511,0
Świątki .....	2141,0	1897,8	1897,8	1883,5	-	243,2
<b>POWIAT SZCZYCIENSKI .....</b>	<b>96404,1</b>	<b>91362,1</b>	<b>91292,1</b>	<b>90984,9</b>	<b>70,0</b>	<b>5042,0</b>
<b>Gminy miejskie:</b>						
<i>Urban gminas:</i>						
Szczytno .....	9,7	8,7	-	-	8,7	1,0
<b>Gminy miejsko-wiejskie:</b>						
<i>Urban-rural gminas:</i>						
Pasym .....	4952,4	4570,5	4562,5	4521,6	8,0	381,9
w tym miasto .....	32,8	15,8	13,8	12,5	2,0	17,0
<i>of which city</i>						
<b>Gminy wiejskie:</b>						
<i>Rural gminas:</i>						
Dźwierzuty .....	6892,5	6256,6	6225,6	6184,1	31,0	635,9
Jedwabno .....	20486,2	20169,1	20169,1	20084,0	-	317,1
Rozogi .....	9004,3	7815,5	7809,5	7789,4	6,0	1188,8
Szczytno .....	16799,6	15688,2	15683,2	15627,9	5,0	1111,4
Świątajno .....	17785,5	17365,6	17359,6	17357,0	6,0	420,0
Wielbark .....	20474,0	19487,9	19482,6	19420,9	5,3	986,0
<b>Miasto na prawach powiatu:</b>						
<i>City with powiat status:</i>						
Olsztyn .....	1870,1	1703,1	380,6	363,6	1298,2	167,0

TABL. 3 (71). GRUNTY NIELEŚNE ZALESIONE I PRZEZNACZONE DO ZALESIENIA W 2014 R.  
NON-FOREST LAND AFFORESTED AND DESIGNATED FOR AFFORESTATION IN 2014

WYSZCZEGÓLNIENIE SPECIFICATION	Zalesienia gruntów nieleśnych <sup>a</sup> Afforestations non-forest land <sup>a</sup>				Powierzchnia gruntów nieleśnych przeznaczonych do zalesienia (stan w dniu 31 XII) Non-forest land designated for afforestation (as of 31 XII)	
	ogółem grand total	publiczne public		prywatne private	razem total	w tym w zarządzie Lasów Państwowych of which managed by the State Forests
		razem total	w tym w zarządzie Lasów Państwowych of which managed by the State Forests			
w ha in ha						
<b>WOJEWÓDZTWO .....</b>	<b>341,3</b>	<b>126,0</b>	<b>126,0</b>	<b>215,3</b>	<b>325,4</b>	<b>325,4</b>
<b>VOIVODSHIP</b>						
<b>PODREGION ELBLĄSKI .....</b>	<b>122,4</b>	<b>39,3</b>	<b>39,3</b>	<b>83,1</b>	<b>107,5</b>	<b>107,5</b>
<b>SUBREGION</b>						
POWIAT BRANIEWSKI .....	43,9	32,1	32,1	11,8	22,1	22,1
Gminy miejskie: Urban gminas:						
Braniewo .....	-	-	-	-	-	-
Gminy miejsko-wiejskie: Urban-rural gminas:						
Frombork .....	7,4	-	-	7,4	-	-
w tym miasto .....	-	-	-	-	-	-
of which city						
Pieniężno .....	8,1	5,2	5,2	3,0	2,3	2,3
w tym miasto .....	-	-	-	-	-	-
of which city						
Gminy wiejskie: Rural gminas:						
Braniewo .....	-	-	-	-	-	-
Lelkowo .....	2,3	0,9	0,9	1,4	13,1	13,1
Płoskinia .....	10,8	10,8	10,8	-	6,7	6,7
Wilczęta .....	15,2	15,2	15,2	-	-	-
POWIAT DZIAŁDOWSKI .....	22,8	-	-	22,8	18,1	18,1
Gminy miejskie: Urban gminas:						
Działdowo .....	-	-	-	-	-	-
Gminy miejsko-wiejskie: Urban-rural gminas:						
Lidzbark .....	4,0	-	-	4,0	4,7	4,7
w tym miasto .....	-	-	-	-	-	-
of which city						
Gminy wiejskie: Rural gminas:						
Działdowo .....	2,0	-	-	2,0	-	-
Iłowo-Osada .....	12,2	-	-	12,2	-	-
Płońska .....	3,7	-	-	3,7	11,8	11,8
Rybno .....	1,0	-	-	1,0	1,6	1,6
POWIAT ELBLĄSKI .....	7,0	0,3	0,3	6,8	-	-
Gminy miejsko-wiejskie: Urban-rural gminas:						
Młynary .....	0,3	0,3	0,3	-	-	-
w tym miasto .....	-	-	-	-	-	-
of which city						

TABL. 3 (71). GRUNTY NIELEŚNE ZALESIONE I PRZEZNACZONE DO ZALESIENIA W 2014 R. (cd.)  
 NON-FOREST LAND AFFORESTED AND DESIGNATED FOR AFFORESTATION IN 2014 (cont.)

WYSZCZEGÓLNIENIE SPECIFICATION	Zalesienia gruntów nieleśnych <sup>a</sup> Afforestations non-forest land <sup>a</sup>				Powierzchnia gruntów nieleśnych przeznaczonych do zalesienia (stan w dniu 31 XII) Non-forest land designated for afforestation (as of 31 XII)	
	ogółem grand total	publiczne public		prywatne private	razem total	w tym w zarządzie Lasów Państwowych of which managed by the State Forests
		razem total	w tym w zarządzie Lasów Państwowych of which managed by the State Forests			
		w ha		in ha		
Pastęk .....	-	-	-	-	-	-
w tym miasto .....	-	-	-	-	-	-
of which city						
Tolkmicko .....	-	-	-	-	-	-
w tym miasto .....	-	-	-	-	-	-
of which city						
Gminy wiejskie: Rural gminas:						
Elbląg .....	-	-	-	-	-	-
Godkowo .....	6,8	-	-	6,8	-	-
Gronowo Elbląskie .....	-	-	-	-	-	-
Markusy .....	-	-	-	-	-	-
Milejewo .....	-	-	-	-	-	-
Rychliki .....	-	-	-	-	-	-
POWIAT IŁAWSKI .....	4,6	3,9	3,9	0,7	14,8	14,8
Gminy miejskie: Urban gminas:						
Iława .....	0,7	0,7	0,7	-	-	-
Lubawa .....	-	-	-	-	-	-
Gminy miejsko-wiejskie: Urban-rural gminas:						
Kisielice .....	-	-	-	-	-	-
w tym miasto .....	-	-	-	-	-	-
of which city						
Susz .....	-	-	-	-	-	-
w tym miasto .....	-	-	-	-	-	-
of which city						
Zalewo .....	-	-	-	-	3,7	3,7
w tym miasto .....	-	-	-	-	-	-
of which city						
Gminy wiejskie: Rural gminas:						
Iława .....	3,9	3,2	3,2	0,7	10,0	10,0
Lubawa .....	-	-	-	-	1,2	1,2
POWIAT NOWOMIEJSKI .....	2,2	-	-	2,2	12,6	12,6
Gminy miejskie: Urban gminas:						
Nowe Miasto Lubawskie ...	-	-	-	-	-	-
Gminy wiejskie: Rural gminas:						
Biskupiec .....	-	-	-	-	7,8	7,8
Grodziczno .....	2,2	-	-	2,2	-	-
Kurzętnik .....	-	-	-	-	-	-
Nowe Miasto Lubawskie ...	-	-	-	-	4,8	4,8

TABL. 3 (71). GRUNTY NIELEŚNE ZALESIONE I PRZEZNACZONE DO ZALESIENIA W 2014 R. (cd.)  
 NON-FOREST LAND AFFORESTED AND DESIGNATED FOR AFFORESTATION IN 2014 (cont.)

WYSZCZEGÓLNIENIE SPECIFICATION	Zalesienia gruntów nieleśnych <sup>a</sup> Afforestations non-forest land <sup>a</sup>				Powierzchnia gruntów nieleśnych przeznaczonych do zalesienia (stan w dniu 31 XII) Non-forest land designated for afforestation (as of 31 XII)	
	ogółem grand total	publiczne public		prywatne private	razem total	w tym w zarządzie Lasów Państwowych of which managed by the State Forests
		razem total	w tym w zarządzie Lasów Państwowych of which managed by the State Forests			
w ha in ha						
POWIAT OSTRÓDZKI .....	41,9	3,1	3,1	38,8	39,9	39,9
Gminy miejskie: Urban gminas:						
Ostróda .....	-	-	-	-	-	-
Gminy miejsko-wiejskie: Urban-rural gminas:						
Miłakowo .....	35,6	-	-	35,6	-	-
w tym miasto .....	-	-	-	-	-	-
of which city						
Miłomłyn .....	-	-	-	-	8,7	8,7
w tym miasto .....	-	-	-	-	-	-
of which city						
Morąg .....	2,6	-	-	2,6	12,0	12,0
w tym miasto .....	-	-	-	-	-	-
of which city						
Gminy wiejskie: Rural gminas:						
Dąbrówno .....	0,7	-	-	0,7	-	-
Grunwald .....	-	-	-	-	-	-
Łukta .....	2,1	2,1	2,1	-	3,1	3,1
Małdyty .....	-	-	-	-	-	-
Ostróda .....	1,0	1,0	1,0	-	16,2	16,2
Miasto na prawach powiatu: City with powiat status:						
Elbląg .....	-	-	-	-	-	-
<b>PODREGION ELCKI .....</b>	<b>55,0</b>	<b>23,0</b>	<b>23,0</b>	<b>32,0</b>	<b>65,2</b>	<b>65,2</b>
<b>SUBREGION</b>						
POWIAT ELCKI .....	16,2	13,2	13,2	3,0	30,8	30,8
Gminy miejskie: Urban gminas:						
Elk .....	-	-	-	-	-	-
Gminy wiejskie: Rural gminas:						
Elk .....	9,5	9,5	9,5	-	19,2	19,2
Kalinowo .....	3,3	1,3	1,3	2,0	11,0	11,0
Prostki .....	3,4	2,4	2,4	1,0	-	-
Stare Juchy .....	-	-	-	-	0,7	0,7
POWIAT GIŻYCKI .....	2,5	-	-	2,5	19,2	19,2
Gminy miejskie: Urban gminas:						
Giżycko .....	-	-	-	-	-	-
Gminy miejsko-wiejskie: Urban-rural gminas:						
Ryn .....	2,5	-	-	2,5	3,7	3,7
w tym miasto .....	-	-	-	-	-	-
of which city						

TABL. 3 (71). GRUNTY NIELEŚNE ZALESIONE I PRZEZNACZONE DO ZALESIENIA W 2014 R. (cd.)  
NON-FOREST LAND AFFORESTED AND DESIGNATED FOR AFFORESTATION IN 2014 (cont.)

WYSZCZEGÓLNIENIE SPECIFICATION	Zalesienia gruntów nieleśnych <sup>a</sup> Afforestations non-forest land <sup>a</sup>				Powierzchnia gruntów nieleśnych przeznaczonych do zalesienia (stan w dniu 31 XII) Non-forest land designated for afforestation (as of 31 XII)	
	ogółem grand total	publiczne public		prywatne private	razem total	w tym w zarządzie Lasów Państwowych of which managed by the State Forests
		razem total	w tym w zarządzie Lasów Państwowych of which managed by the State Forests			
w ha in ha						
Gminy wiejskie: Rural gminas:						
Giżycko .....	-	-	-	-	-	-
Kruklanki .....	-	-	-	-	2,3	2,3
Miłki .....	-	-	-	-	8,8	8,8
Wydminy .....	-	-	-	-	4,4	4,4
POWIAT GOŁDAPSKI .....	-	-	-	-	-	-
Gminy miejsko-wiejskie: Urban-rural gminas:						
Goldap .....	-	-	-	-	-	-
w tym miasto of which city	-	-	-	-	-	-
Gminy wiejskie: Rural gminas:						
Banie Mazurskie .....	-	-	-	-	-	-
Dubeninki .....	-	-	-	-	-	-
POWIAT OLECKI .....	20,9	9,4	9,4	11,5	6,5	6,5
Gminy miejsko-wiejskie: Urban-rural gminas:						
Olecko .....	13,4	4,4	4,4	9,0	3,3	3,3
w tym miasto of which city	-	-	-	-	-	-
Gminy wiejskie: Rural gminas:						
Kowale Oleckie .....	-	-	-	-	-	-
Świątajno .....	5,3	2,8	2,8	2,5	3,3	3,3
Wieliczki .....	2,2	2,2	2,2	-	-	-
POWIAT PISKI .....	0,5	0,5	0,5	-	2,6	2,6
Gminy miejsko-wiejskie: Urban-rural gminas:						
Biała Piska .....	-	-	-	-	-	-
w tym miasto of which city	-	-	-	-	-	-
Orzysz .....	0,5	0,5	0,5	-	2,6	2,6
w tym miasto of which city	-	-	-	-	-	-
Pisz .....	-	-	-	-	-	-
w tym miasto of which city	-	-	-	-	-	-
Ruciane-Nida .....	-	-	-	-	-	-
w tym miasto of which city	-	-	-	-	-	-
POWIAT WĘGORZEWSKI ...	15,0	-	-	15,0	6,1	6,1
Gminy miejsko-wiejskie: Urban-rural gminas:						
Węgorzewo .....	6,0	-	-	6,0	6,1	6,1
w tym miasto of which city	-	-	-	-	-	-

TABL. 3 (71). GRUNTY NIELEŚNE ZALESIONE I PRZEZNACZONE DO ZALESIENIA W 2014 R. (cd.)  
 NON-FOREST LAND AFFORESTED AND DESIGNATED FOR AFFORESTATION IN 2014 (cont.)

WYSZCZEGÓLNIENIE SPECIFICATION	Zalesienia gruntów nieleśnych* Afforestations non-forest land*				Powierzchnia gruntów nieleśnych przeznaczonych do zalesienia (stan w dniu 31 XII) Non-forest land designated for afforestation (as of 31 XII)	
	ogółem grand total	publiczne public		prywatne private	razem total	w tym w zarządzie Lasów Państwowych of which managed by the State Forests
		razem total	w tym w zarządzie Lasów Państwowych of which managed by the State Forests			
		w ha		in ha		
Gminy wiejskie: Rural gminas:						
Budry .....	6,0	-	-	6,0	-	-
Pozezdrze .....	3,0	-	-	3,0	-	-
<b>PODREGION OLSZTYŃSKI ..</b> <b>SUBREGION</b>	<b>163,9</b>	<b>63,6</b>	<b>63,6</b>	<b>100,2</b>	<b>152,7</b>	<b>152,7</b>
POWIAT BARTOSZYCKI .....	52,8	7,4	7,4	45,5	9,3	9,3
Gminy miejskie: Urban gminas:						
Bartoszyce .....	-	-	-	-	-	-
Górowo Iławeckie .....	-	-	-	-	-	-
Gminy miejsko-wiejskie: Urban-rural gminas:						
Biszynek .....	14,8	4,8	4,8	10,0	-	-
w tym miasto .....	-	-	-	-	-	-
of which city						
Sępól .....	-	-	-	-	-	-
w tym miasto .....	-	-	-	-	-	-
of which city						
Gminy wiejskie: Rural gminas:						
Bartoszyce .....	1,0	1,0	1,0	-	-	-
Górowo Iławeckie .....	37,1	1,6	1,6	35,5	9,3	9,3
POWIAT KĘTRZYŃSKI .....	-	-	-	-	-	-
Gminy miejskie: Urban gminas:						
Kętrzyn .....	-	-	-	-	-	-
Gminy miejsko-wiejskie: Urban-rural gminas:						
Korsze .....	-	-	-	-	-	-
w tym miasto .....	-	-	-	-	-	-
of which city						
Reszel .....	-	-	-	-	-	-
w tym miasto .....	-	-	-	-	-	-
of which city						
Gminy wiejskie: Rural gminas:						
Barciany .....	-	-	-	-	-	-
Kętrzyn .....	-	-	-	-	-	-
Srokowo .....	-	-	-	-	-	-
POWIAT LIDZBARSKI .....	36,4	9,6	9,6	26,8	18,4	18,4
Gminy miejskie: Urban gminas:						
Lidzbark Warmiński .....	-	-	-	-	-	-

TABL. 3 (71). GRUNTY NIELEŚNE ZALESIONE I PRZEZNACZONE DO ZALESIENIA W 2014 R. (cd.)  
 NON-FOREST LAND AFFORESTED AND DESIGNATED FOR AFFORESTATION IN 2014 (cont.)

WYSZCZEGÓLNIENIE SPECIFICATION	Zalesienia gruntów nieleśnych <sup>a</sup> Afforestations non-forest land <sup>a</sup>				Powierzchnia gruntów nieleśnych przeznaczonych do zalesienia (stan w dniu 31 XII) Non-forest land designated for afforestation (as of 31 XII)	
	ogółem grand total	publiczne public		prywatne private	razem total	w tym w zarządzie Lasów Państwowych of which managed by the State Forests
		razem total	w tym w zarządzie Lasów Państwowych of which managed by the State Forests			
w ha in ha						
Gminy miejsko-wiejskie: Urban-rural gminas:						
Orneta .....	7,0	7,0	7,0	-	8,8	8,8
w tym miasto .....	-	-	-	-	-	-
of which city						
Gminy wiejskie: Rural gminas:						
Kiwity .....	-	-	-	-	-	-
Lidzbark Warmiński .....	9,6	1,3	1,3	8,3	9,6	9,6
Lubomino .....	19,8	1,3	1,3	18,5	-	-
POWIAT MRAĞOWSKI .....	-	-	-	-	4,5	4,5
Gminy miejskie: Urban gminas:						
Mragowo .....	-	-	-	-	-	-
Gminy miejsko-wiejskie: Urban-rural gminas:						
Mikołajki .....	-	-	-	-	-	-
w tym miasto .....	-	-	-	-	-	-
of which city						
Gminy wiejskie: Rural gminas:						
Mragowo .....	-	-	-	-	4,5	4,5
Piecki .....	-	-	-	-	-	-
Sorkwity .....	-	-	-	-	-	-
POWIAT NIDZICKI .....	20,8	4,0	4,0	16,8	53,2	53,2
Gminy miejsko-wiejskie: Urban-rural gminas:						
Nidzica .....	3,2	3,2	3,2	-	41,7	41,7
w tym miasto .....	-	-	-	-	-	-
of which city						
Gminy wiejskie: Rural gminas:						
Janowiec Kościelny .....	1,0	-	-	1,0	0,6	0,6
Janowo .....	2,0	-	-	2,0	4,8	4,8
Kozłowo .....	14,6	0,8	0,8	13,8	6,0	6,0
POWIAT OLSZTYŃSKI .....	37,1	30,5	30,5	6,6	20,6	20,6
Gminy miejsko-wiejskie: Urban-rural gminas:						
Barczewo .....	3,7	3,7	3,7	-	3,2	3,2
w tym miasto .....	-	-	-	-	-	-
of which city						
Biskupiec .....	4,9	2,6	2,6	2,3	-	-
w tym miasto .....	-	-	-	-	-	-
of which city						

TABL. 3 (71). GRUNTY NIELEŚNE ZALESIONE I PRZEZNACZONE DO ZALESIENIA W 2014 R. (dok.)  
 NON-FOREST LAND AFFORESTED AND DESIGNATED FOR AFFORESTATION IN 2014 (cont.)

WYSZCZEGÓLNIENIE SPECIFICATION	Zalesienia gruntów nieleśnych <sup>a</sup> Afforestations non-forest land <sup>a</sup>			Powierzchnia gruntów nieleśnych przeznaczonych do zalesienia (stan w dniu 31 XII) Non-forest land designated for afforestation (as of 31 XII)		
	ogółem grand total	publiczne public	w tym w zarządzie Lasów Państwowych of which managed by the State Forests	prywatne private	razem total	w tym w zarządzie Lasów Państwowych of which managed by the State Forests
		razem total				
		w ha	in ha			
Dobre Miasto .....	1,0	-	-	1,0	-	-
w tym miasto .....	-	-	-	-	-	-
of which city						
Jeziorany .....	5,2	5,2	5,2	-	1,0	1,0
w tym miasto .....	-	-	-	-	-	-
of which city						
Olsztynek .....	3,5	3,5	3,5	-	8,2	8,2
w tym miasto .....	-	-	-	-	-	-
of which city						
Gminy wiejskie: Rural gminas:						
Dywity .....	0,4	0,4	0,4	-	-	-
Gietrzwałd .....	0,7	0,7	0,7	-	5,3	5,3
Jonkowo .....	1,1	1,1	1,1	-	-	-
Kolno .....	8,5	5,1	5,1	3,3	2,0	2,0
Purda .....	-	-	-	-	-	-
Stawiguda .....	-	-	-	-	1,0	1,0
Świątki .....	8,1	8,1	8,1	-	0,1	0,1
POWIAT SZCZYCIEŃSKI ....	16,8	12,2	12,2	4,6	46,7	46,7
Gminy miejskie: Urban gminas:						
Szczytno .....	-	-	-	-	-	-
Gminy miejsko-wiejskie: Urban-rural gminas:						
Pasym .....	-	-	-	-	-	-
w tym miasto .....	-	-	-	-	-	-
of which city						
Gminy wiejskie: Rural gminas:						
Dźwierzuty .....	2,2	2,2	2,2	-	-	-
Jedwabno .....	-	-	-	-	8,4	8,4
Rozogi .....	4,4	1,3	1,3	3,1	3,8	3,8
Szczytno .....	2,5	2,5	2,5	-	22,9	22,9
Świątajno .....	-	-	-	-	-	-
Wielbark .....	7,7	6,1	6,1	1,5	11,5	11,5
Miasto na prawach powiatu: City with powiat status:						
Olsztyn .....	-	-	-	-	-	-

<sup>a</sup> Użytków rolnych i nieużytków przeznaczonych do zalesienia w planie zagospodarowania przestrzennego.

<sup>a</sup> Agricultural land and wasteland designated for afforestation in land development plan.



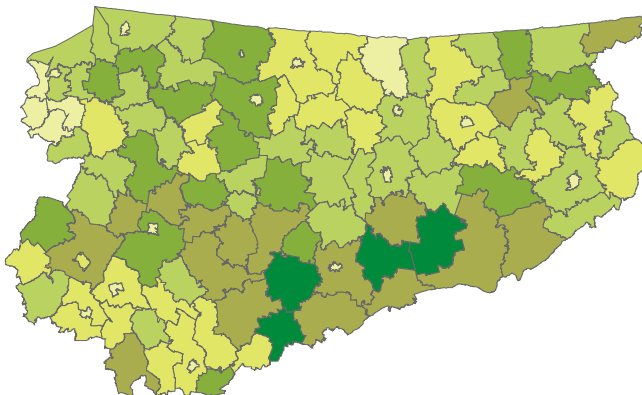
## LESISTOŚĆ W 2014 R.

Stan w dniu 31 XII

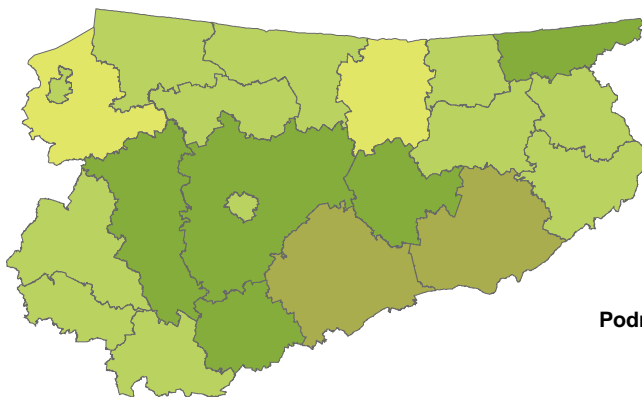
FOREST COVER IN 2014

As of 31 XII

Gminy  
Gminas









Powiaty  
Powiats



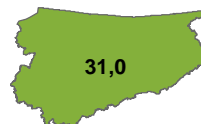
Podregiony Subregions



W % In %

	0,0 – 9,9	(17, -)
	10,0 – 19,9	(26, 2)
	20,0 – 29,9	(36, 12)
	30,0 – 39,9	(16, 5)
	40,0 – 59,9	(17, 2)
	60,0 – 71,7	(4, -)

Województwo Voivodship



Polska Poland

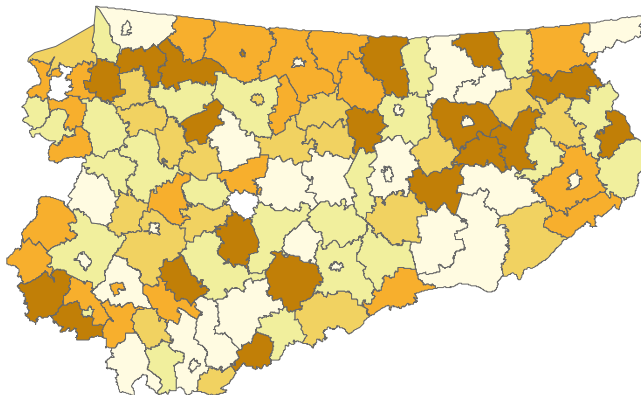


W nawiasach podano liczbę gmin i powiatów.  
Number of gminas and powiats is given in parentheses.

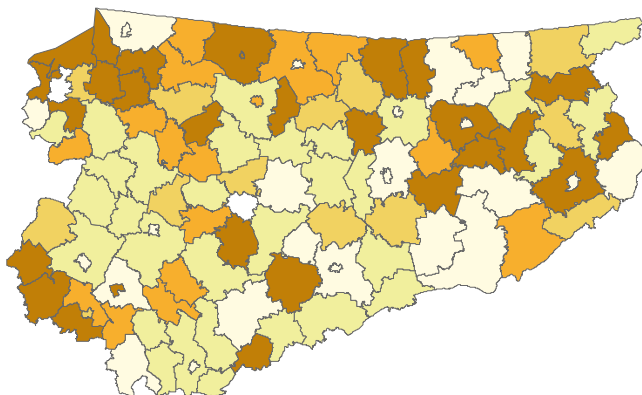
## DOCHODY I WYDATKI BUDŻETÓW GMIN<sup>a</sup> NA 1 MIESZKAŃCA W 2014 R.

REVENUE AND EXPENDITURE OF BUDGETS OF GMINAS<sup>a</sup> PER CAPITA IN 2014

**Dochody**  
Revenue



**Wydatki**  
Expenditure



**W zł**  
In zł

	2494,1 – 3200,0
	3200,1 – 3500,0
	3500,1 – 3700,0
	3700,1 – 3900,0
	3900,1 – 6137,8

**Dochody**  
Revenue

(28)
(25)
(20)
(21)
(20)

**Wydatki**  
Expenditure

(26)
(31)
(13)
(17)
(27)

<sup>a</sup> Z wyłączeniem miast na prawach powiatu.  
<sup>a</sup> Excluding cities with powiat status.

W nawiasach podano liczbę gmin.  
Number of gminas is given in parentheses.

TABL. 4 (72). LASY PRYWATNE I GMINNE W 2014 R.  
PRIVATE AND GMINA FORESTS IN 2014

WYSZCZEGÓLNIENIE SPECIFICATION	Powierzchnia gruntów leśnych <sup>a</sup> Forest land <sup>a</sup>				Lasy ochronne w % po- wierzchni gruntów leśnych <sup>a</sup> Protective forests in % of forests land <sup>a</sup>	Odnowienia i zalesienia Renewals and afforestations		Pozyska- nie drewna (grubizny) w dam <sup>b</sup> Removals (timber) in dam <sup>b</sup>
	ogółem total	w tym własność of which property of				ogółem total	w tym zalesienia <sup>b</sup> of which afforestations <sup>b</sup>	
		osób fizycznych natural persons	wspólnot grunto- wych land co- operatives	gmin gmina				
		w ha	in ha			w ha	in ha	
<b>WOJEWÓDZTWO ..... VOIVODSHIP</b>	<b>61511,0</b>	<b>54844,9</b>	<b>20,5</b>	<b>3456,9</b>	<b>4,3</b>	<b>297,0</b>	<b>215,3</b>	<b>60,3</b>
<b>Podregion elbląski ..... Subregion</b>	<b>20405,5</b>	<b>18464,3</b>	<b>17,5</b>	<b>1024,8</b>	<b>3,1</b>	<b>98,9</b>	<b>83,1</b>	<b>14,8</b>
Powiaty: Powiats:								
braniewski .....	3124,2	2877,0	-	73,2	-	12,2	11,8	1,1
działdowski .....	3764,4	3665,6	9,0	36,9	-	26,7	22,8	3,2
elbląski .....	2539,4	2318,0	-	141,4	-	7,1	6,8	0,7
iławski .....	2650,0	2418,2	-	90,9	2,5	3,2	0,7	2,2
nowomiejski .....	3057,0	2900,4	8,5	89,1	-	4,7	2,2	1,3
ostródzki .....	4709,5	4248,3	-	69,3	-	43,4	38,8	5,4
Miasto na prawach powiatu: City with powiat status:								
Elbląg .....	560,9	36,9	-	524,0	100,0	1,5	-	0,9
<b>Podregion etcki ..... Subregion</b>	<b>15285,3</b>	<b>14056,2</b>	<b>-</b>	<b>502,7</b>	<b>0,2</b>	<b>54,0</b>	<b>32,0</b>	<b>11,5</b>
Powiaty: Powiats:								
etcki .....	3307,9	3222,0	-	56,9	-	11,0	3,0	1,2
giżycki .....	2175,9	1855,0	-	94,9	-	3,5	2,5	1,7
goldapski .....	3719,4	3442,2	-	77,9	1,0	-	-	3,1
olecki .....	2732,1	2570,0	-	53,1	-	13,3	11,5	2,9
piski .....	2315,4	2051,0	-	171,4	-	1,2	-	1,6
węgorzewski .....	1034,5	916,0	-	48,5	-	25,0	15,0	1,0
<b>Podregion olsztyński ..... Subregion</b>	<b>25820,2</b>	<b>22324,3</b>	<b>3,0</b>	<b>1929,4</b>	<b>7,7</b>	<b>144,1</b>	<b>100,2</b>	<b>34,1</b>
Powiaty: Powiats:								
bartoszycki .....	3848,6	3472,0	-	108,6	12,8	46,1	45,5	5,0
kętrzyński .....	1792,8	1413,0	-	75,8	-	27,0	-	1,0
lidzbarski .....	1895,9	1748,7	-	144,9	-	28,6	26,8	0,6
mrągowski .....	2311,9	1832,8	-	120,3	-	1,2	-	3,4
niedzicki .....	3275,7	3163,1	3,0	11,6	-	24,7	16,8	6,0
olsztyński .....	6097,3	5566,2	-	79,1	-	6,6	6,6	8,4
szczycieński .....	5112,0	4963,5	-	70,0	-	7,9	4,6	7,4
Miasto na prawach powiatu: City with powiat status:								
Olsztyn .....	1486,1	165,0	-	1319,1	100,0	2,0	-	2,2

a Stan w dniu 31 XII. b Użytków rolnych i nieużytków przeznaczonych do zalesienia w planie zagospodarowania przestrzennego.

a As of 31 XII. b Agricultural land and wasteland designated for afforestation in land development plan.

## DZIAŁ XI TRANSPORT

### Uwagi ogólne

**1. Drogi publiczne**, na podstawie znowelizowanych przepisów ustawy z dnia 21 III 1985 r. o drogach publicznych (jednolity tekst Dz. U. z 2007 r. Nr 19, poz. 115 z późniejszymi zmianami), dzielą się na następujące kategorie: drogi krajowe, wojewódzkie, powiatowe i gminne.

Do **dróg powiatowych** zalicza się drogi (poza krajowymi i wojewódzkimi) stanowiące połączenia miast będących siedzibami powiatów z siedzibami gmin i siedzib gmin między sobą.

Do **dróg gminnych** zalicza się drogi o znaczeniu lokalnym, stanowiące uzupełniającą sieć dróg (poza krajowymi, wojewódzkimi i powiatowymi) służącą miejscowym potrzebom, z wyłączeniem dróg wewnętrznych.

**2. Dane o wypadkach drogowych** obejmują zdarzenia mające związek z ruchem pojazdów na drogach publicznych, w wyniku których nastąpiła śmierć lub uszkodzenie ciała osób.

Za **śmiertelną ofiarę wypadku drogowego** uznano osobę zmarłą (w wyniku doznanych obrażeń) na miejscu wypadku lub w ciągu 30 dni.

Za **ranną ofiarę wypadku drogowego** uznano osobę, która doznała obrażeń ciała i otrzymała pomoc lekarską.

## CHAPTER XI TRANSPORT

### General notes

**1. Public roads** are divided, on the basis of amended provisions to the Law dated 21 III 1985 on Public Roads (Journal of Laws 2007 No. 19, item 115 with later amendments), into following categories: national, voivodship, powiat and gmina roads.

**Powiat roads** include roads (excluding national and voivodship roads), which link powiat capital cities with gmina capital cities, with other such cities.

**Gmina roads** are local roads complementing the road network (excluding domestic, voivodship and powiat roads) serving regional needs, excluding interior roads.

**2. Data regarding road traffic accidents** cover events connected with the movement of vehicles on public roads as a result of which death or injury occurred.

A road traffic accident fatality is understood as a person who died (as a result of injuries incurred) at the scene of the accident or within the course of 30 days.

A road traffic accident injury is understood as a person who incurred injuries and received medical attention.

TABL. 1 (73). **DROGI PUBLICZNE W 2014 R.**

Stan w dniu 31 XII

PUBLIC ROADS IN 2014

As of 31 XII

SZCZEGÓLNIENIE SPECIFICATION	Drogi powiatowe <i>District roads</i>				Drogi gminne <i>Communal roads</i>			
	o nawierzchni twardej <i>on hard surface</i>			gruntowe <i>unsurfaced</i>	o nawierzchni twardej <i>on hard surface</i>			gruntowe <i>unsurfaced</i>
	ogółem <i>total</i>	na 100 km <sup>2</sup> <i>per 100 km<sup>2</sup></i>	z liczby ogółem o nawierzchni ulepszonej <i>of which of total improved</i>		ogółem <i>total</i>	na 100 km <sup>2</sup> <i>per 100 km<sup>2</sup></i>	z liczby ogółem o nawierzchni ulepszonej <i>of which of total improved</i>	
	w km				in km			
<b>WOJEWÓDZTWO .....</b> <b>VOIVODSHIP</b>	<b>6941,7</b>	<b>28,7</b>	<b>6493,2</b>	<b>1504,9</b>	<b>3015,0</b>	<b>12,5</b>	<b>2527,9</b>	<b>8215,6</b>
<b>Podregion elbląski .....</b> <b>Subregion</b>	<b>2520,1</b>	<b>33,6</b>	<b>2387,9</b>	<b>272,5</b>	<b>1368,5</b>	<b>18,3</b>	<b>1102,1</b>	<b>2340,5</b>
Powiaty: <i>Powiats:</i>								
braniewski .....	328,7	27,3	308,3	47,1	99,0	8,2	49,9	207,7
działdowski .....	304,1	31,9	304,1	11,7	214,0	22,4	204,3	453,3
elbląski .....	513,4	36,3	466,1	21,3	369,3	26,1	237,1	282,3
iławski .....	472,7	34,1	466,2	60,4	248,5	17,9	233,2	435,4
nowomiejski .....	228,9	33,0	228,9	5,0	224,4	32,3	202,6	370,6
ostródzki .....	575,3	32,6	519,3	125,8	157,4	8,9	122,6	570,5
Miasto na prawach powiatu: <i>City with powiat status:</i>								
Elbląg .....	97,0	121,3	95,0	1,2	55,9	69,9	52,4	20,7
<b>Podregion ełcki .....</b> <b>Subregion</b>	<b>1658,0</b>	<b>26,1</b>	<b>1501,7</b>	<b>462,2</b>	<b>468,4</b>	<b>7,4</b>	<b>411,8</b>	<b>2022,5</b>
Powiaty: <i>Powiats:</i>								
ełcki .....	271,3	24,4	252,5	90,5	185,7	16,7	161,7	241,8
giżycki .....	292,3	26,1	282,1	71,9	51,8	4,6	49,0	220,4
goldapski .....	194,7	25,2	167,6	85,9	38,8	5,0	38,0	336,0
olecki .....	305,8	35,0	252,0	62,4	72,2	8,3	65,8	551,4
piski .....	378,2	21,3	351,9	94,0	95,1	5,4	76,1	443,1
węgorzewski .....	215,7	31,1	195,6	57,5	24,8	3,6	21,2	229,8
<b>Podregion olsztyński .....</b> <b>Subregion</b>	<b>2763,6</b>	<b>26,8</b>	<b>2603,6</b>	<b>770,2</b>	<b>1178,1</b>	<b>11,4</b>	<b>1014,0</b>	<b>3852,6</b>
Powiaty: <i>Powiats:</i>								
bartoszycki .....	367,9	28,1	353,0	87,3	135,9	10,4	105,2	752,6
kętrzyński .....	376,4	31,0	320,7	98,6	122,9	10,1	62,1	584,2
lidzbarski .....	237,5	25,7	228,4	121,8	47,2	5,1	38,6	305,0
mragowski .....	272,5	25,6	255,7	82,2	77,6	7,3	75,9	377,6
nidzicki .....	332,0	34,5	318,0	86,0	150,4	15,7	146,6	457,2
olsztyński .....	681,7	24,0	652,3	176,3	275,6	9,7	242,3	695,3
szczycki .....	481,6	24,9	461,5	118,0	157,8	8,2	138,8	599,3
Miasto na prawach powiatu: <i>City with powiat status:</i>								
Olsztyn .....	14,0	15,9	14,0	-	210,7	239,4	204,5	81,4

Źródło: dane Generalnej Dyrekcji Dróg Krajowych i Autostrad.

Source: data of the General Directorate for National Roads and Motorways.

TABLE 2 (74). **POJAZDY SAMOCHODOWE I CIĄGNIKI ZAREJESTROWANE<sup>a</sup> W 2014 R.**  
 Stan w dniu 31 XII  
**ROAD VEHICLES AND TRACTORS IN VEHICLE REGISTER<sup>a</sup> IN 2014**  
 As of 31 XII

SZCZEGÓLNIENIE SPECIFICATION	Ogółem Total	W tym Of which				
		samochody osobowe passenger cars	autobusy busses	samochody ciężarowe i ciągniki siodłowe <sup>b</sup> lorries and road tractors <sup>b</sup>	ciągniki balastowe i rolnicze balast and agricultural tractors	motocykle motorcycles
<b>WOJEWÓDZTWO ..... VOIVODSHIP</b>	<b>895870</b>	<b>673080</b>	<b>3924</b>	<b>103083</b>	<b>61212</b>	<b>49257</b>
<b>Podregion elbląski ..... Subregion</b>	<b>341549</b>	<b>256366</b>	<b>1309</b>	<b>36790</b>	<b>25567</b>	<b>19662</b>
Powiaty: Powiaty:						
braniewski .....	29125	21300	70	2732	2763	2109
działdowski .....	44627	32586	129	4757	4094	2869
elbląski .....	42066	30603	93	4007	4571	2574
iławski .....	59533	44221	191	6341	5431	3064
nowomiejski .....	33147	23609	65	3188	3862	2256
ostródzki .....	68233	52076	329	7686	4231	3501
Miasto na prawach powiatu: City with powiat status:						
Elbląg .....	64818	51971	432	8079	615	3289
<b>Podregion elcki ..... Subregion</b>	<b>166795</b>	<b>123675</b>	<b>632</b>	<b>17717</b>	<b>13249</b>	<b>10437</b>
Powiaty: Powiaty:						
elcki .....	42117	31164	163	5104	2875	2538
giżycki .....	35307	27029	130	3885	2278	1779
goldapski .....	16772	12121	96	1558	1765	1072
olecki .....	22941	16997	42	2280	1776	1697
piski .....	32733	24165	126	3335	2691	2223
węgorzewski .....	16925	12199	75	1555	1864	1128
<b>Podregion olsztyński ..... Subregion</b>	<b>387526</b>	<b>293039</b>	<b>1983</b>	<b>48576</b>	<b>22396</b>	<b>19158</b>
Powiaty: Powiaty:						
bartoszycki .....	40747	29603	253	3904	3966	2784
kętrzyński .....	36902	29961	111	3088	2356	1212
lidzbarski .....	29533	21169	242	3240	2519	2186
mragowski .....	30486	22830	117	3474	2038	1842
nidzicki .....	21808	15723	78	2304	2361	1229
olsztyński .....	80265	60547	358	9690	4853	4293
szczycieński .....	45715	34585	167	4710	3470	2552
Miasto na prawach powiatu: City with powiat status:						
Olsztyn .....	102070	78621	657	18166	833	3060

<sup>a</sup> Bez trolejbusów. <sup>b</sup> Łącznie z samochodami ciężarowo-osobowymi.  
 Źródło: dane Ministerstwa Spraw Wewnętrznych.

<sup>a</sup> Excluding trolleybuses. <sup>b</sup> Including vans.  
 Source: data of the Ministry of Interior.

TABL. 3 (75). WYPADKI DROGOWE<sup>a</sup> I ICH OFIARY W 2014 R.  
ROAD TRAFFIC ACCIDENTS<sup>a</sup> AND THEIR CASUALTIES IN 2014

SZCZEGÓLNIENIE SPECIFICATION	Wypadki Accidents	Ofiary wypadków Road traffic casualties	
		śmiertelne fatalities	ranni injured
<b>WOJEWÓDZTWO</b> .....	<b>1645</b>	<b>148</b>	<b>2052</b>
<b>VOIVODSHIP</b>			
<b>Podregion elbląski</b> .....	<b>535</b>	<b>60</b>	<b>700</b>
<b>Subregion</b>			
Powiaty:			
<i>Powiats:</i>			
braniewski .....	56	7	69
działdowski .....	55	6	81
elbląski .....	95	12	136
iławski .....	89	6	115
nowomiejski .....	32	6	32
ostródzki .....	85	20	115
Miasto na prawach powiatu:			
<i>City with powiat status:</i>			
Elbląg .....	123	3	152
<b>Podregion elcki</b> .....	<b>300</b>	<b>23</b>	<b>361</b>
<b>Subregion</b>			
Powiaty:			
<i>Powiats:</i>			
elcki .....	103	5	128
giżycki .....	56	4	65
goldapski .....	37	4	45
olecki .....	28	2	36
piski .....	46	6	53
węgorzewski .....	30	2	34
<b>Podregion olsztyński</b> .....	<b>810</b>	<b>65</b>	<b>991</b>
<b>Subregion</b>			
Powiaty:			
<i>Powiats:</i>			
bartoszycki .....	48	3	52
kętrzyński .....	37	9	33
lidzbarski .....	37	7	42
mragowski .....	89	8	132
niedzicki .....	23	3	28
olsztyński .....	226	17	301
szczycieński .....	83	5	109
Miasto na prawach powiatu:			
<i>City with powiat status:</i>			
Olsztyn .....	267	13	294

<sup>a</sup> Zarejestrowane przez Policję.

Źródło: dane Komendy Głównej Policji.

<sup>a</sup> Registered by the Police.

Source: data of the National Police Headquarters.

## DZIAŁ XII

### HANDEL

#### Uwagi ogólne

**Targowiska** są to wyodrębnione tereny i budowle (place, ulice, hale targowe) ze stałymi lub sezonowymi punktami sprzedaży drobnodetalicznej lub urządzeniami przeznaczonymi do prowadzenia handlu w wyznaczone dni tygodnia lub codziennie (bazaary).

Za **targowiska sezonowe** należy uznać te place i ulice, gdzie uruchamiane są na okres do 6 miesięcy punkty handlowe, w związku ze wzmożonym ruchem nabywców (np. nadmorski ruch urlopowy) i działalność ta jest ponawiana w kolejnych sezonach.

## CHAPTER XII

### TRADE

#### General notes

**Marketplace** is a separate ground including buildings (squares, streets, covered markets) with permanent or seasonal retail sales outlets or with devices designated for conducting trade activity on a stated day of week or every day (bazaar).

**Seasonal marketplaces** are squares and streets where retail outlets operate up to 6 months in connection with active demand (e.g., holiday traffic at the seaside) and this kind of activity is renewed in following seasons.



TABL. 1 (76). **TARGOWISKA W 2014 R.**  
Stan w dniu 31 XII  
**MARKETPLACES IN 2014**  
As of 31 XII

WYSZCZEGÓLNIENIE SPECIFICATION	Targowiska stałe <i>Permanent marketplaces</i>						Targowiska sezonowe <sup>a</sup> (w ciągu roku) <i>Seasonal marketplaces<sup>a</sup></i> (during the year)	Roczne wpływy z opłaty targowej w tys. zł <i>Annual receipts from market-place fees in thous. zł</i>
	liczba <i>number</i>		powierzchnia w m <sup>2</sup> <i>area in m<sup>2</sup></i>		stałe punkty sprzedaży drobnodetalicznej <i>permanent small-retail sales outlets</i>			
	ogółem <i>total</i>	w tym z przewagą sprzedaży drobnodetalicznej <i>of which with predominance of small-retail sales</i>	ogółem <i>total</i>	w tym sprzedazowa <i>of which sales area</i>	ogółem <i>total</i>	w tym na targowiskach czynnych codziennie <i>of which at market-places opened daily</i>		
<b>WOJEWÓDZTWO</b> .....	<b>82</b>	<b>79</b>	<b>400613</b>	<b>219245</b>	<b>2831</b>	<b>2286</b>	<b>60</b>	<b>4152,4</b>
<b>VOIVODSHIP</b>								
<b>Podregion elbląski</b> .....	<b>22</b>	<b>21</b>	<b>136416</b>	<b>78188</b>	<b>1143</b>	<b>1007</b>	<b>10</b>	<b>1323,2</b>
<b>Subregion</b>								
Powiaty:								
<i>Powiats:</i>								
braniewski .....	3	3	13348	10851	29	29	2	75,0
działdowski .....	3	3	27657	14747	293	293	1	198,4
elbląski .....	3	3	10319	2984	32	32	4	34,5
iławski .....	5	4	24933	14590	136	96	-	513,6
nowomiejski .....	2	2	21935	12632	156	60	-	143,0
ostródzki .....	5	5	14750	12586	286	286	3	220,3
Miasto na prawach powiatu:								
<i>City with powiat status:</i>								
Elbląg .....	1	1	23474	9798	211	211	-	138,4
<b>Podregion etcki</b> .....	<b>18</b>	<b>18</b>	<b>124932</b>	<b>71938</b>	<b>344</b>	<b>325</b>	<b>8</b>	<b>1534,5</b>
<b>Subregion</b>								
Powiaty:								
<i>Powiats:</i>								
etcki .....	2	2	53465	36400	73	73	1	675,8
giżycki .....	5	5	13600	7707	161	161	4	545,7
goldapski .....	2	2	10618	4683	-	-	-	44,7
olecki .....	2	2	21486	1089	23	23	-	21,5
piski .....	6	6	20160	17406	87	68	3	213,5
węgorzewski .....	1	1	5603	4653	-	-	-	33,3
<b>Podregion olsztyński</b> .....	<b>42</b>	<b>40</b>	<b>139265</b>	<b>69119</b>	<b>1344</b>	<b>954</b>	<b>42</b>	<b>1294,7</b>
<b>Subregion</b>								
Powiaty:								
<i>Powiats:</i>								
bartoszycki .....	5	4	23772	11271	42	37	1	139,9
kętrzyński .....	6	6	6073	3923	110	110	3	41,3
lidzbarski .....	3	3	16376	10866	111	109	2	53,9
mragowski .....	2	2	13312	11336	193	193	1	298,5
nidzicki .....	4	4	5505	3400	9	1	10	97,5
olsztyński .....	10	9	15490	10967	67	53	2	144,1
szczygieński .....	8	8	16041	10432	293	293	19	127,4
Miasto na prawach powiatu:								
<i>City with powiat status:</i>								
Olsztyn .....	4	4	42696	6924	519	158	4	392,1

<sup>a</sup> Liczba targowisk lub miejsc wyznaczonych na ulicach i placach uruchamianych okresowo.

<sup>a</sup> Number of marketplaces or places located on streets and squares open periodically.

## DZIAŁ XIII

### FINANSE PUBLICZNE

#### Uwagi ogólne

1. Ogólne zasady finansów publicznych, gospodarki finansowej jednostek samorządu terytorialnego, sprawozdawczości budżetowej oraz klasyfikacji dochodów i wydatków budżetowych regulują m.in. następujące akty prawne:

- ustawa z dnia 8 III 1990 r. o samorządzie gminnym (tekst jednolity Dz. U. 2013 poz. 594, z późniejszymi zmianami),
- ustawa z dnia 5 VI 1998 r. o samorządzie powiatowym (tekst jednolity Dz. U. 2013 poz. 595, z późniejszymi zmianami),
- ustawa z dnia 5 VI 1998 r. o samorządzie województwa (tekst jednolity Dz. U. 2013 poz. 596, z późniejszymi zmianami),
- ustawa z dnia 13 XI 2003 r. o dochodach jednostek samorządu terytorialnego (tekst jednolity Dz. U. 2015 poz. 513, z późniejszymi zmianami),
- ustawa z dnia 30 VI 2005 r. o finansach publicznych (Dz. U. Nr 249 poz. 2104, z późniejszymi zmianami) i z dnia 27 VIII 2009 r. (tekst jednolity Dz. U. 2013 poz. 885, z późniejszymi zmianami),
- rozporządzenie Ministra Finansów z dnia 16 I 2014 r. w sprawie sprawozdawczości budżetowej (Dz. U. 2014 poz. 119),
- rozporządzenie Ministra Finansów z dnia 2 III 2010 r. w sprawie szczegółowej klasyfikacji dochodów, wydatków, przychodów i rozchodów oraz środków pochodzących ze źródeł zagranicznych (tekst jednolity Dz. U. 2014 poz. 1053, z późniejszymi zmianami).

**2. Na dochody jednostek samorządu terytorialnego składają się:**

1) dochody własne, tj.:

- a) udziały w podatkach stanowiących dochód budżetu państwa (tj. podatek dochodowy od osób prawnych i osób fizycznych),
- b) wpływy z podatków oraz opłat ustalanych i pobieranych na podstawie odrębnych ustaw, w tym podatek od nieruchomości, podatek rolny, leśny, podatek od środków transportowych, podatek od czynności cywilnoprawnych, opłata skarbową, opłata eksploatacyjna, opłata targowa,
- c) dochody z majątku np. dochody z najmu i dzierżawy,
- d) środki pozyskane z innych źródeł na dofinansowanie zadań własnych;

## CHAPTER XIII

### PUBLIC FINANCE

#### General notes

1. *The general principles of public finance, management of local government units, budgetary reporting and classification of budget revenue and expenditure are regulated by the following legal acts:*

- *the Law of 8 III 1990 on Gmina Local Government (uniform text Journal of Laws 2013 item 594, with later amendments),*
- *the Law of 5 VI 1998 on Powiat Local Government (uniform text Journal of Laws 2013 item 595, with later amendments),*
- *the Law of 5 VI 1998 on Voivodship Local Government (uniform text Journal of Laws 2013 item 596, with later amendments),*
- *the Law of 13 XI 2003 on Incomes of Local Government Units (uniform text Journal of Laws 2015 item 513, with later amendments),*
- *the Law on Public Finances, of 30 VI 2005 (Journal of Laws No. 249, item 2104, with later amendments) and of 27 VIII 2009 (uniform text Journal of Laws 2013 item 885, with later amendments),*
- *the Minister of Finances Regulation of 16 I 2014 on Budgetary Reporting (Journal of Laws 2014 item 119),*
- *the Minister of Finances Regulation of 2 III 2010 on Detailed Classification of Incomes, Expenses, Revenues and Expenditures, and Funds from Foreign Resources (uniform text Journal of Laws 2014 item 1053, with later amendments).*

**2. Revenue of local government units comprise:**

1) *own revenue, i.e.:*

- a) *share in taxes which make the revenue of state budget (i.e.: corporate and personal income taxes),*
- b) *receipts from taxes and fees established and collected on the basis of separate acts, including the tax on real estate, the agricultural tax, forest tax, the tax on means of transport, the tax on civil law transactions, stamp duty, royalties for mineral exploration and marketplace stall trading fee,*
- c) *revenue from property, i.e. income from renting and leasing,*
- d) *funds from other sources for the additional financing of own tasks;*

## 2) dotacje:

- a) celowe z budżetu państwa na zadania: z zakresu administracji rządowej, własne, realizowane na podstawie porozumień z organami administracji rządowej,
  - b) przekazane w ramach programów finansowanych z udziałem środków europejskich oraz innych środków zagranicznych niepodlegających zwrotowi oraz płatności z budżetu środków europejskich;
  - c) otrzymane z funduszy celowych,
  - d) pozostałe dotacje, w tym realizowane na podstawie porozumień między jednostkami samorządu terytorialnego;
- 3) subwencja ogólna z budżetu państwa, która składa się z części: wyrównawczej, oświatowej, rekompensującej, równoważącej i regionalnej.

**3. Wydatki jednostek samorządu terytorialnego** dzielą się na majątkowe (w tym inwestycyjne) i bieżące, do których zalicza się m.in.:

- 1) wydatki na wynagrodzenia (wraz z pochodnymi),
- 2) wydatki na zakup materiałów i usług,
- 3) dotacje m.in. dla jednostek organizacyjno-prawnych działających w budżetach jednostek samorządu terytorialnego,
- 4) wydatki na obsługę długu,
- 5) wydatki z tytułu udzielenia poręczeń i gwarancji.

4. Informacje dotyczące budżetów jednostek samorządu terytorialnego opracowano na podstawie sprawozdań Ministerstwa Finansów.

## 2) grants:

- a) *targeted grants from the state budget for: government administration-related tasks, own tasks, task realized on the basis of agreements with government administration bodies,*
  - b) *provided under programmes financed from European funds and other not reimbursable foreign funds and payments from the European funds budget;*
  - c) *received from appropriated funds,*
  - d) *other grants, of which realised on the basis of agreements with bodies of the local government units;*
- 3) *general subvention from the state budget, consisting of the following parts: equalisation, educational, compensatory, balancing and regional.*

**3. Expenditure of local government units** are divided into: *property-related (including investment-related) and current expenditure, such as:*

- 1) *expenditure on wages and salaries (including derivatives),*
- 2) *expenditure on the purchase of materials and services,*
- 3) *grants, among others, for organisational and legal units operating within local government units budgets,*
- 4) *expenditure on debt servicing,*
- 5) *expenditure related to granting endorsements and guarantees.*

4. *Information concerning local government units budgets is compiled on the basis of financial reports of the Ministry of Finance.*

**Uwaga do tablic 1-4**

W danych o dochodach i wydatkach budżetów gmin nie uwzględniono budżetów gmin mających status miasta na prawach powiatu, które zostały ujęte w dochodach i wydatkach powiatów i miast na prawach powiatu.

**Note to tables 1-4**

The budgets of gminas which are also cities with powiat status were not included in the data regarding revenue and expenditure of gminas budgets. They are included in revenue and expenditure of powiats and cities with powiat status.

TABL. 1 (77). DOCHODY BUDŻETÓW GMIN WEDŁUG RODZAJÓW W 2014 R.  
REVENUE OF GMINAS BUDGETS BY TYPE IN 2014

Lp. No.	WYSZCZEGÓLNIENIE SPECIFICATION	Ogółem Grand total	W tym							
			dochody własne							
			razem total	w tym						
				udziały w podatkach stanowiących dochód budżetu państwa share in income from taxes comprising state budget revenue				podatek od nieru- chomości tax on real estate	podatek rolny agricul- tural tax	podatek od środków transpor- towych tax on means of transport
				razem total	w podatku dochodowym od in		osób fizycznych personal income tax			
osób prawnych corporate income tax	osób fizycznych personal income tax	w tys. zł								
1	<b>OGÓŁEM</b> .....	<b>3874993,5</b>	<b>1699788,5</b>	<b>522461,4</b>	<b>19166,0</b>	<b>503295,4</b>	<b>462748,2</b>	<b>123749,9</b>	<b>19176,6</b>	
	<b>TOTAL</b>									
	<b>PODREGION ELBLĄSKI</b> <b>SUBREGION</b>									
	POWIAT BRANIEWSKI									
	Gminy miejskie:									
	Urban gminas:									
2	Braniewo .....	47990,2	22577,3	10694,4	322,3	10372,1	4993,9	22,3	182,7	
	Gminy miejsko-wiejskie:									
	Urban-rural gminas:									
3	Frombork .....	12914,3	4950,0	1390,5	7,6	1382,9	1191,1	496,7	46,8	
4	Pieniężno .....	26564,9	7399,5	2259,6	52,3	2207,3	1340,3	1711,9	59,9	
	Gminy wiejskie:									
	Rural gminas:									
5	Braniewo .....	19393,9	7807,2	1791,4	95,4	1696,0	2219,3	1910,1	37,0	
6	Lelkowo .....	11241,1	3408,7	602,1	4,1	598,0	481,9	1606,8	7,9	
7	Płoskinia .....	11776,7	5202,9	1372,7	254,4	1118,3	1408,4	1343,4	43,3	
8	Wilczęta .....	11230,1	3919,3	702,9	34,3	668,6	1177,8	1234,4	15,1	
	POWIAT DZIAŁDOWSKI									
	Gminy miejskie:									
	Urban gminas:									
9	Działdowo .....	59307,7	30727,7	15373,1	824,6	14548,5	8528,5	27,3	595,1	
	Gminy miejsko-wiejskie:									
	Urban-rural gminas:									
10	Lidzbark .....	41116,5	15034,4	6190,1	86,8	6103,3	4109,1	472,8	335,3	
	Gminy wiejskie:									
	Rural gminas:									
11	Działdowo .....	31175,0	9365,0	2291,9	42,4	2249,4	2787,3	1391,7	94,2	
12	łłowo-Osada .....	25664,4	6739,0	2879,1	237,3	2641,7	1610,5	477,0	172,6	
13	Płońska .....	19285,1	5652,6	1686,4	6,0	1680,5	1283,4	709,7	78,9	
14	Rybno .....	26044,6	7897,4	2186,8	39,6	2147,2	2957,0	372,6	140,4	
	POWIAT ELBLĄSKI									
	Gminy miejsko-wiejskie:									
	Urban-rural gminas:									
15	Młynary .....	18856,5	8574,1	1947,9	52,8	1895,2	2028,6	928,7	36,2	
16	Pasłęk .....	63249,6	24159,7	9175,1	298,3	8876,8	5899,7	2327,0	323,7	
17	Tolkmicko .....	24399,0	10135,5	2367,3	9,7	2357,7	2206,2	460,7	43,1	

<i>Of which</i>									Lp. No.
<i>own revenue</i>				<i>dotacje celowe z budżetu państwa targeted grants from the state budget</i>			<i>subwencja ogólna z budżetu państwa general subvention from the state budget</i>		
<i>of which</i>				<i>razem total</i>	<i>w tym of which</i>		<i>razem total</i>	<i>w tym część oświatowa of which educational part</i>	
<i>podatek od czynności cywilno- prawnych tax on civil law transac- tions</i>	<i>opłata skarbową stamp duty</i>	<i>dochody z majątku revenue from property</i>	<i>wpływy z usług revenue from services</i>		<i>na zadania z zakresu administracji rządowej for govern- ment administra- tion tasks</i>	<i>na zadania własne for own tasks</i>			
<i>in thous. zł</i>									
29679,7	8617,0	155175,4	56435,0	861520,3	570735,7	289589,2	1142526,5	797370,8	1
1216,5	273,5	1480,8	203,5	10487,5	6840,3	3629,2	14118,4	11282,4	2
62,7	10,5	412,5	50,4	2820,5	1819,7	1000,7	2237,3	2092,3	3
87,6	22,5	492,4	97,3	9151,6	5259,1	3860,4	8645,3	5623,1	4
144,7	15,4	327,0	69,6	6157,5	4650,2	1507,3	4619,8	2915,6	5
30,5	12,9	118,8	9,4	3983,9	3171,6	812,3	3175,0	2339,8	6
37,2	9,2	385,4	4,7	3382,5	2124,4	1258,1	2617,8	2034,3	7
25,7	10,3	47,5	159,1	3430,8	2427,3	1003,6	3602,1	3001,2	8
554,6	363,5	1321,4	454,5	10082,7	7226,7	2781,3	16190,7	13500,1	9
239,6	29,2	854,0	578,4	8649,6	7059,2	1589,1	17422,7	10074,1	10
130,6	20,7	192,6	14,7	7808,9	5741,0	2062,2	13080,3	8233,3	11
126,4	14,6	512,2	241,3	5907,5	4481,6	1417,6	10948,3	6783,7	12
118,2	20,0	122,9	892,0	4576,2	3314,7	1260,3	7689,1	4342,7	13
81,3	17,5	169,4	104,3	5924,6	4367,7	1551,7	11414,9	7767,7	14
50,1	14,0	490,8	75,2	4499,7	3132,6	1367,1	5421,4	4494,0	15
437,1	73,1	740,7	499,8	18172,6	10959,4	7211,2	17579,2	12637,2	16
174,6	14,5	919,8	73,4	5757,7	3183,5	2574,2	4780,5	4528,6	17

TABL. 1 (77). DOCHODY BUDŻETÓW GMIN WEDŁUG RODZAJÓW W 2014 R. (cd.)

REVENUE OF GMINAS BUDGETS BY TYPE IN 2014 (cont.)

Lp. No.	WYSZCZEGÓLNIENIE SPECIFICATION	Ogółem Grand total	W tym								
			dochody własne								
			razem total	w tym							
				udziały w podatkach stanowiących dochód budżetu państwa share in income from taxes comprising state budget revenue					podatek od nieru- chomości tax on real estate	podatek rolny agricul- tural tax	podatek od środków transpor- towych tax on means of transport
				razem total	w podatku dochodowym od in		osób prawnych corporate income tax	osób fizycznych personal income tax			
razem total	osób prawnych corporate income tax	osób fizycznych personal income tax									
w tys. zł											
Gminy wiejskie:											
Rural gminas:											
1	Elbląg .....	28164,1	14647,6	3958,3	403,7	3554,6	6355,4	1637,7	112,2		
2	Godkowo .....	11885,6	3991,4	621,9	7,6	614,3	963,9	1291,6	9,0		
3	Gronowo Elbląskie .....	16926,2	6391,9	1905,5	23,6	1881,8	1572,7	1512,5	73,4		
4	Markusy .....	13824,3	3762,1	746,1	3,3	742,8	689,7	1304,3	57,0		
5	Milejewo .....	12929,4	5473,4	2029,9	2,5	2027,4	1199,1	934,1	95,5		
6	Rychliki .....	15247,5	4744,7	949,4	20,9	928,4	1067,0	1408,6	2,6		
POWIAT IŁAWSKI											
Gminy miejskie:											
Urban gminas:											
7	Iława .....	101690,6	57416,1	21782,1	765,4	21016,8	15323,3	29,0	690,9		
8	Lubawa .....	39041,5	26129,6	6666,2	836,2	5830,0	8667,7	187,3	547,2		
Gminy miejsko-wiejskie:											
Urban-rural gminas:											
9	Kisielice .....	23142,9	9018,9	1460,2	8,4	1451,8	4171,5	1532,9	56,8		
10	Susz .....	49148,1	18300,9	4101,4	240,7	3860,7	5160,2	1513,0	193,0		
11	Zalewo .....	22216,2	8340,9	2101,8	152,4	1949,3	3148,5	1697,1	158,7		
Gminy wiejskie:											
Rural gminas:											
12	Iława .....	41914,8	14603,3	4821,5	54,3	4767,2	4665,1	1633,5	189,0		
13	Lubawa .....	33692,0	8931,8	3357,4	234,6	3122,8	2579,8	1681,3	252,7		
POWIAT NOWOMIEJSKI											
Gminy miejskie:											
Urban gminas:											
14	Nowe Miasto Lubawskie ..	38615,8	17792,1	6334,7	135,5	6199,3	4830,1	37,5	393,1		
Gminy wiejskie:											
Rural gminas:											
15	Biskupiec .....	38617,9	11002,1	2368,6	12,4	2356,2	3487,1	1663,5	170,9		
16	Grodziczno .....	24387,3	5054,7	1297,8	17,6	1280,2	1540,4	798,0	109,5		
17	Kurzętnik .....	37974,9	10395,4	2729,2	113,3	2615,9	2942,6	969,3	130,6		
18	Nowe Miasto Lubawskie ..	30440,3	7764,6	2312,0	2,9	2309,0	2036,1	949,9	48,9		
POWIAT OSTRÓDZKI											
Gminy miejskie:											
Urban gminas:											
19	Ostróda .....	96516,6	49543,3	21949,2	1044,8	20904,5	14140,5	8,6	502,4		
Gminy miejsko-wiejskie:											
Urban-rural gminas:											
20	Miłakowo .....	20651,3	5503,4	1520,2	47,5	1472,6	1537,8	1170,4	45,1		
21	Miłomłyn .....	18449,5	5970,6	1670,3	27,9	1642,4	1851,3	473,8	88,9		
22	Morąg .....	84568,7	36707,8	11051,9	305,9	10746,0	11968,4	1638,4	578,3		

<i>Of which</i>							subwencja ogólna z budżetu państwa general subvention from the state budget		Lp. No.
<i>own revenue</i>				dotacje celowe z budżetu państwa targeted grants from the state budget					
<i>of which</i>				w tym <i>of which</i>					
podatek od czynności cywilno- prawnych tax on civil law transac- tions	opłata skarbową stamp duty	dochody z majątku revenue from property	wpływy z usług revenue from services	razem total	na zadania z zakresu administracji rządowej for govern- ment administra- tion tasks	na zadania własne for own tasks	razem total	w tym część oświatowa of which educational part	
<i>in thous. zł</i>									
200,6	19,2	579,0	349,4	6408,7	3623,3	2785,4	6203,7	4981,6	1
39,9	9,5	493,8	9,4	3576,9	2561,0	1015,9	2977,5	2076,1	2
124,5	10,1	216,0	105,6	4234,4	3111,0	1106,6	5632,6	3986,6	3
44,2	13,0	196,7	29,6	4089,5	2780,2	1309,3	5816,0	3784,6	4
82,2	10,1	92,0	175,9	2355,1	1579,8	775,3	3619,0	2935,6	5
40,7	12,0	61,9	3,9	5027,7	3420,8	1606,9	5036,2	3121,0	6
957,5	592,3	11819,3	3736,7	17785,6	13029,8	4753,9	21612,3	19551,8	7
300,7	4,8	3782,8	558,8	5989,5	4240,5	1747,6	6770,7	6770,7	8
59,8	14,6	273,7	301,8	5979,0	4704,8	1274,2	7170,3	5361,9	9
252,4	30,9	951,5	531,4	15295,7	10310,6	4985,1	15161,7	9216,3	10
126,2	22,2	287,7	51,1	5501,9	4196,7	1219,0	8065,8	6361,4	11
479,5	25,2	475,6	285,3	9560,2	6914,5	2645,7	14322,8	10200,0	12
147,0	48,4	234,6	50,2	7348,9	5590,6	1659,5	16487,2	11360,3	13
418,2	291,7	2651,0	811,9	8464,2	5409,0	3041,9	9573,2	8456,8	14
254,5	29,3	670,9	246,7	11471,2	6246,2	5224,0	14529,7	10154,6	15
65,0	25,7	259,9	14,5	5942,8	4289,3	1653,5	12239,4	8025,3	16
172,3	26,2	2086,2	60,8	9646,4	6175,4	3421,0	12677,9	8181,0	17
144,1	13,7	232,3	16,2	8690,4	5419,0	3267,4	12713,3	7760,1	18
1323,6	656,3	3582,6	1729,4	20025,8	13704,5	6306,6	22594,9	18232,5	19
61,0	17,8	353,5	181,7	6018,6	4130,7	1885,8	7554,0	5003,1	20
189,9	23,7	685,3	321,8	4906,8	3187,5	1719,3	6101,7	3992,2	21
632,9	126,9	1701,6	1646,6	23081,2	14856,1	8219,0	23986,8	16739,2	22

TABL. 1 (77). DOCHODY BUDŻETÓW GMIN WEDŁUG RODZAJÓW W 2014 R. (cd.)

REVENUE OF GMINAS BUDGETS BY TYPE IN 2014 (cont.)

Lp. No.	WYSZCZEGÓLNIENIE SPECIFICATION	Ogółem Grand total	W tym								
			dochody własne								
			razem total	w tym							
				udziały w podatkach stanowiących dochód budżetu państwa share in income from taxes comprising state budget revenue					podatek od nieru- chomości tax on real estate	podatek rolny agricul- tural tax	podatek od środków transpor- towych tax on means of transport
				razem total	w podatku dochodowym od in						
osób prawnych corporate income tax	osób fizycznych personal income tax										
w tys. zł											
	Gminy wiejskie:										
	Rural gminas:										
1	Dąbrówno .....	16955,6	6602,4	1156,2	38,8	1117,4	2901,8	700,3	27,6		
2	Grunwald .....	22974,4	6108,5	1520,6	13,1	1507,5	874,4	967,8	18,8		
3	Łukta .....	16870,2	6362,1	1499,8	44,9	1454,9	2098,5	437,5	57,8		
4	Maldyty .....	22297,4	7747,8	2147,4	46,0	2101,5	2436,6	1155,0	182,9		
5	Ostróda .....	57672,6	26895,8	6189,2	311,4	5877,9	8854,1	1716,8	208,4		
	<b>PODREGION ELCKI</b>										
	<b>SUBREGION</b>										
	POWIAT ELCKI										
	Gminy miejskie:										
	Urban gminas:										
6	Elk .....	186753,4	107200,0	30280,1	1138,5	29141,6	25564,0	10,6	1151,4		
	Gminy wiejskie:										
	Rural gminas:										
7	Elk .....	42357,3	21545,5	5958,2	35,2	5923,1	9110,5	1824,5	285,0		
8	Kalinowo .....	23187,5	6519,4	1302,7	4,5	1298,2	941,7	1888,2	34,6		
9	Prostki .....	28217,2	8946,3	1828,7	129,9	1698,8	2586,7	1198,6	13,2		
10	Stare Juchy .....	13562,8	5108,6	868,7	8,0	860,8	1257,5	887,1	-		
	POWIAT GIŻYCKI										
	Gminy miejskie:										
	Urban gminas:										
11	Giżycko .....	82701,6	44436,5	19802,1	551,9	19250,2	9701,7	3,1	577,5		
	Gminy miejsko-wiejskie:										
	Urban-rural gminas:										
12	Ryn .....	20667,2	7693,1	2061,0	40,0	2021,0	2572,6	741,2	14,5		
	Gminy wiejskie:										
	Rural gminas:										
13	Giżycko .....	32809,7	20309,8	5205,9	118,2	5087,7	8345,5	1304,5	325,8		
14	Krukłanki .....	11167,7	4788,6	1421,6	22,6	1399,0	1229,2	552,2	76,8		
15	Miłki .....	15242,3	6816,5	1192,6	7,5	1185,1	1264,5	921,0	19,3		
16	Wydminy .....	26385,0	8478,5	1660,5	12,4	1648,1	2070,5	1036,2	64,5		
	POWIAT GOŁDAPSKI										
	Gminy miejsko-wiejskie:										
	Urban-rural gminas:										
17	Gołdap .....	78064,2	42449,2	8032,2	226,3	7805,9	11166,8	1627,4	612,7		
	Gminy wiejskie:										
	Rural gminas:										
18	Banie Mazurskie .....	12828,9	3352,6	930,4	7,2	923,1	950,4	868,8	11,7		
19	Dubeninki .....	9801,9	3069,3	714,8	0,9	714,0	591,6	700,4	3,5		
	POWIAT OLECKI										
	Gminy miejsko-wiejskie:										
	Urban-rural gminas:										
20	Olecko .....	76944,4	38985,7	11571,4	750,7	10820,7	11623,2	1388,5	550,0		



<i>Of which</i>							subwencja ogólna z budżetu państwa general subvention from the state budget		Lp. No.
<i>own revenue</i>				dotacje celowe z budżetu państwa targeted grants from the state budget					
<i>of which</i>				razem total	<i>w tym of which</i>		razem total	w tym część oświatowa of which educational part	
podatek od czynności cywilno-prawnych tax on civil law transactions	opłata skarbową stamp duty	dochody z majątku revenue from property	wpływy z usług revenue from services		na zadania z zakresu administracji rządowej for government administration tasks	na zadania własne for own tasks			
<i>in thous. zł</i>									
55,9	20,2	512,8	508,3	3930,0	2939,3	988,7	5697,8	4125,1	1
72,0	12,5	229,6	1435,8	6270,0	4340,5	1925,2	9543,7	5910,5	2
112,2	12,6	205,8	34,1	4274,7	2615,7	1659,0	5790,3	3938,1	3
172,3	19,8	183,2	530,2	5472,2	3926,5	1545,7	8139,0	5478,0	4
443,2	27,3	4844,7	527,3	13072,8	9152,5	3919,3	13685,4	11166,5	5
1670,2	576,7	23368,1	3796,6	27306,0	17920,2	9240,2	49985,9	34266,0	6
482,5	29,2	958,9	7,4	7739,5	5012,6	2714,3	9654,5	7553,0	7
81,8	24,5	249,3	873,5	5492,9	3355,0	2107,9	10439,9	6029,7	8
80,7	26,2	169,4	210,4	7568,9	3998,6	3562,9	10833,2	5736,0	9
70,4	17,0	153,5	653,6	3061,5	2047,2	1014,3	4444,4	2424,9	10
969,6	508,1	5463,5	165,5	13649,4	8926,5	4714,6	22941,7	17778,9	11
214,0	26,6	1310,8	26,4	4419,3	3216,7	1192,9	6840,1	4131,4	12
463,9	28,9	1381,3	247,6	4806,1	3589,1	1211,0	7468,3	5910,3	13
142,0	9,9	333,2	357,2	2454,2	1575,8	876,4	3477,8	2371,0	14
115,3	12,0	283,5	220,2	3103,7	2259,4	837,1	5032,4	3289,8	15
101,8	24,0	631,9	20,8	6424,4	3230,5	3079,7	9482,8	5920,6	16
523,7	132,3	7177,6	1130,0	13209,2	9223,4	3985,7	21802,1	13799,8	17
28,4	13,4	151,1	25,9	3845,4	2535,7	1302,5	5521,0	3066,2	18
34,1	9,9	216,0	441,9	2327,4	1476,5	843,9	4235,4	2294,4	19
817,0	370,1	3268,7	2318,2	14592,6	10067,6	4521,4	18662,2	13443,9	20

TABL. 1 (77). DOCHODY BUDŻETÓW GMIN WEDŁUG RODZAJÓW W 2014 R. (cd.)

REVENUE OF GMINAS BUDGETS BY TYPE IN 2014 (cont.)

Lp. No.	WYSZCZEGÓLNIENIE SPECIFICATION	Ogółem Grand total	W tym						
			dochody własne						
			razem total	udziały w podatkach stanowiących dochód budżetu państwa share in income from taxes comprising state budget revenue		podatek od nieru- chomości tax on real estate	podatek rolny agricul- tural tax	podatek od środków transpor- towych tax on means of transport	
				razem total	w podatku dochodowym od in				
	osób prawnych corporate income tax	osób fizycznych personal income tax							
w tys. zł									
	Gminy wiejskie: Rural gminas:								
1	Kowale Oleckie .....	21506,2	7648,5	1367,1	19,0	1348,1	2660,5	942,4	51,7
2	Świątajno .....	14588,7	4569,8	970,2	1,2	969,0	943,0	824,0	14,3
3	Wieliczki .....	15652,6	4879,2	762,0	6,3	755,8	1391,9	708,7	33,1
	<b>POWIAT PISKI</b>								
	Gminy miejsko-wiejskie: Urban-rural gminas:								
4	Biała Piska .....	43873,6	11882,3	3201,5	103,1	3098,4	2867,2	727,3	121,6
5	Orzysz .....	29655,3	15487,3	3533,3	42,8	3490,6	8082,9	432,5	86,7
6	Pisz .....	80007,9	37687,4	11975,0	568,1	11406,9	10411,7	553,9	455,5
7	Ruciane-Nida .....	21356,1	11106,6	3279,4	50,5	3228,9	3661,7	191,4	80,9
	<b>POWIAT WĘGORZEWSKI</b>								
	Gminy miejsko-wiejskie: Urban-rural gminas:								
8	Węgorzewo .....	48501,4	22845,2	8378,6	120,3	8258,3	6297,2	2190,1	364,5
	Gminy wiejskie: Rural gminas:								
9	Budry .....	11805,0	2988,5	651,5	3,3	648,2	476,2	1170,0	47,1
10	Pozezdrze .....	9891,8	3801,5	1051,5	4,0	1047,5	1247,6	580,6	23,3
	<b>PODREGION OLSZTYŃSKI SUBREGION</b>								
	<b>POWIAT BARTOSZYCKI</b>								
	Gminy miejskie: Urban gminas:								
11	Bartoszyce .....	72627,6	34269,6	14661,3	422,5	14238,7	7606,4	52,4	509,9
12	Górowo Iławeckie .....	24972,4	6055,8	2110,1	28,4	2081,7	1488,2	12,1	13,2
	Gminy miejsko-wiejskie: Urban-rural gminas:								
13	Bisztynek .....	23417,1	9957,7	2028,2	9,6	2018,6	1458,2	2748,0	201,9
14	Sępólno .....	24177,7	7102,6	1697,1	1,1	1696,0	832,2	2746,5	48,0
	Gminy wiejskie: Rural gminas:								
15	Bartoszyce .....	40779,4	18391,4	3556,8	15,0	3541,8	2629,7	4815,3	102,1
16	Górowo Iławeckie .....	26671,3	10426,8	1755,4	15,1	1740,3	3240,5	2258,1	33,4
	<b>POWIAT KĘTRZYŃSKI</b>								
	Gminy miejskie: Urban gminas:								
17	Kętrzyn .....	79268,1	39759,5	18386,5	1922,6	16463,9	8332,3	44,2	377,7
	Gminy miejsko-wiejskie: Urban-rural gminas:								
18	Korsze .....	38478,8	14607,2	3206,9	215,4	2991,5	5200,3	3253,3	53,9
19	Reszel .....	33615,4	9836,5	2834,5	17,8	2816,7	2604,7	1473,6	49,9

<i>Of which</i>							subwencja ogólna z budżetu państwa <i>general subvention from the state budget</i>		Lp. No.
<i>own revenue</i>				dotacje celowe z budżetu państwa <i>targeted grants from the state budget</i>					
<i>of which</i>				razem <i>total</i>	<i>w tym of which</i>		razem <i>total</i>	w tym część oświatowa <i>of which educational part</i>	
podatek od czynności cywilno-prawnych <i>tax on civil law transactions</i>	opłata skarbową <i>stamp duty</i>	dochody z majątku <i>revenue from property</i>	wpływy z usług <i>revenue from services</i>		na zadania z zakresu administracji rządowej <i>for government administration tasks</i>	na zadania własne <i>for own tasks</i>			
<i>in thous. zł</i>									
71,2	17,1	314,4	752,8	4944,1	2856,1	2086,0	7611,8	4417,1	1
84,2	11,7	363,7	497,2	3709,4	2625,5	1083,9	5271,7	2802,2	2
37,2	11,8	206,7	639,3	3400,1	1931,8	1466,3	5613,4	3531,1	3
180,3	36,9	358,0	1944,3	10928,1	5957,7	4970,4	19535,2	10906,1	4
237,8	30,2	1127,4	101,2	5587,7	4088,2	1490,1	7738,5	5669,7	5
639,4	393,4	4116,9	1653,8	15713,3	10543,6	5154,2	24769,6	15146,5	6
314,5	27,4	1005,0	88,1	3797,5	2882,2	909,2	5327,2	4902,7	7
374,9	94,1	1558,7	655,6	9457,2	6412,2	3024,0	14565,7	9049,9	8
26,2	10,4	395,8	-	2699,9	1871,4	824,5	3778,7	2424,9	9
173,6	17,2	257,9	33,3	1941,0	1526,3	407,6	3951,0	2268,2	10
661,7	495,7	4270,9	468,9	16436,0	8597,6	7836,5	21297,6	16020,5	11
101,6	16,8	712,9	276,2	4917,2	2818,2	2099,1	6565,4	4737,5	12
87,0	18,1	862,9	318,9	5784,7	4229,2	1554,3	7495,5	4864,7	13
114,1	19,6	362,0	262,4	7243,1	5024,6	2218,5	8157,6	4524,3	14
302,8	29,8	196,1	94,6	11305,2	6865,9	4425,9	10747,4	6785,5	15
81,6	14,4	304,7	121,4	8023,4	4630,3	3393,1	6462,8	4800,1	16
731,3	508,6	4047,3	786,4	15815,2	9584,4	6221,8	19800,9	13480,7	17
89,0	30,8	556,9	617,1	11889,1	6587,4	5301,7	9227,3	7455,0	18
111,1	44,3	284,2	298,2	14574,4	12170,3	2404,1	8796,6	5208,6	19

TABL. 1 (77). DOCHODY BUDŻETÓW GMIN WEDŁUG RODZAJÓW W 2014 R. (cd.)

REVENUE OF GMINAS BUDGETS BY TYPE IN 2014 (cont.)

Lp. No.	WYSZCZEGÓLNIENIE SPECIFICATION	Ogółem Grand total	W tym								
			dochody własne								
			razem total	udziały w podatkach stanowiących dochód budżetu państwa share in income from taxes comprising state budget revenue					podatek od nieru- chomości tax on real estate	podatek rolny agricul- tural tax	podatek od środków transpor- towych tax on means of transport
				w podatku dochodowym od in		razem total	osób prawnych corporate income tax	osób fizycznych personal income tax			
				razem total	osób prawnych corporate income tax						
w tys. zł											
	Gminy wiejskie: Rural gminas:										
1	Barciany .....	29430,1	12099,5	1557,7	4,9	1552,8	1212,1	4537,3	37,1		
2	Kętrzyn .....	29373,7	12073,8	2567,4	21,2	2546,2	2852,6	3130,5	91,6		
3	Srokowo .....	13860,9	4317,4	1288,2	90,5	1197,7	767,1	1740,6	42,0		
	POWIAT LIDZBARSKI										
	Gminy miejskie: Urban gminas:										
4	Lidzbark Warmiński .....	59962,1	36595,5	10308,7	294,5	10014,1	7806,9	90,3	391,9		
	Gminy miejsko-wiejskie: Urban-rural gminas:										
5	Orneta .....	42718,2	18897,7	4370,7	140,7	4230,0	3766,3	1285,2	238,0		
	Gminy wiejskie: Rural gminas:										
6	Kiwity .....	12590,9	5021,0	737,4	0,3	737,1	623,6	1384,8	67,4		
7	Lidzbark Warmiński .....	22457,5	9764,2	1615,6	1,5	1614,1	2500,4	2703,5	37,1		
8	Lubomino .....	15400,1	4410,9	837,0	9,5	827,5	506,5	1432,2	39,1		
	POWIAT MRAGOWSKI										
	Gminy miejskie: Urban gminas:										
9	Mragowo .....	68512,6	39616,2	14225,4	601,7	13623,7	11108,4	3,3	670,2		
	Gminy miejsko-wiejskie: Urban-rural gminas:										
10	Mikołajki .....	34948,5	18377,3	3379,6	66,6	3313,0	5625,2	967,2	106,0		
	Gminy wiejskie: Rural gminas:										
11	Mragowo .....	23571,2	11033,5	3225,1	72,5	3152,6	3094,0	2046,8	88,7		
12	Piecki .....	28363,5	11157,5	2414,9	84,8	2330,1	2438,5	569,0	184,9		
13	Sorkwity .....	15688,5	4613,8	1117,9	3,2	1114,6	1535,8	864,3	20,9		
	POWIAT NIDZICKI										
	Gminy miejsko-wiejskie: Urban-rural gminas:										
14	Nidzica .....	63948,4	28456,1	9925,9	344,0	9581,8	9438,6	816,3	334,2		
	Gminy wiejskie: Rural gminas:										
15	Janowiec Kościelny .....	14598,9	2325,8	682,8	3,0	679,8	402,9	424,6	51,7		
16	Janowo .....	9193,2	2406,0	620,5	7,8	612,7	419,1	121,0	45,5		
17	Kozłowo .....	19910,9	4152,3	1255,3	9,1	1246,2	785,1	1161,1	21,9		
	POWIAT OLSZTYŃSKI										
	Gminy miejsko-wiejskie: Urban-rural gminas:										
18	Barczewo .....	53699,7	25319,6	9234,1	140,5	9093,6	7399,7	1188,1	289,4		
19	Biskupiec .....	61060,7	25526,0	8353,3	331,6	8021,8	6252,0	1342,4	153,6		
20	Dobre Miasto .....	51596,0	22491,9	8153,6	281,5	7872,2	6452,1	1441,8	112,6		
21	Jeziorany .....	28004,3	13065,0	2405,8	40,3	2365,5	1873,7	1612,7	111,2		
22	Olsztynek .....	47756,1	22068,9	6403,6	353,1	6050,6	7782,4	725,0	342,1		

<i>Of which</i>							subwencja ogólna z budżetu państwa <i>general subvention from the state budget</i>		Lp. No.
<i>own revenue</i>				dotacje celowe z budżetu państwa <i>targeted grants from the state budget</i>					
<i>of which</i>				razem <i>total</i>	<i>w tym of which</i>		razem <i>total</i>	w tym część oświatowa <i>of which educational part</i>	
podatek od czynności cywilno- prawnych <i>tax on civil law transac- tions</i>	opłata skarbową <i>stamp duty</i>	dochody z majątku <i>revenue from property</i>	wpływy z usług <i>revenue from services</i>		na zadania z zakresu administracji rządowej <i>for govern- ment administra- tion tasks</i>	na zadania własne <i>for own tasks</i>			
<i>in thous. zł</i>									
60,1	17,2	120,0	-	8292,2	5373,3	2918,9	7420,4	5398,7	1
137,0	11,8	173,3	12,6	8587,0	5176,0	3411,0	8236,2	5680,9	2
50,4	10,4	151,0	15,3	3652,5	2466,0	1186,0	4298,7	2665,1	3
400,2	160,4	4468,2	350,6	10121,7	5609,6	4501,9	11751,5	9352,0	4
275,0	31,4	1485,3	1884,6	10251,9	5841,6	4408,3	12169,2	6863,5	5
39,4	15,2	274,6	503,7	2451,8	1741,7	707,5	4211,2	2566,8	6
129,0	21,6	719,1	201,5	5074,9	3954,1	1102,8	6622,2	4145,7	7
45,8	14,0	154,8	31,7	5376,3	3705,6	1670,8	4341,4	3032,2	8
620,8	230,9	5633,7	114,2	13624,9	7924,5	5697,3	13692,8	12873,4	9
558,5	36,9	2223,9	412,6	5922,7	4571,4	1351,3	9121,4	6655,6	10
201,0	22,6	282,4	37,4	6827,9	4332,4	2495,6	5195,0	3252,3	11
154,5	28,3	594,2	132,6	7671,2	4323,8	3347,4	9229,4	5932,1	12
94,6	16,5	139,0	59,1	4261,1	2788,1	1473,0	5616,6	4148,0	13
473,2	231,1	3641,3	1178,3	12467,6	9425,1	2918,5	22261,0	15267,0	14
35,4	15,5	100,0	54,3	5357,4	4410,7	946,7	5363,9	2864,3	15
58,1	11,6	170,4	395,0	2676,6	1966,1	708,6	3774,5	2073,8	16
83,2	24,2	81,8	7,9	5580,0	4178,3	1395,5	9918,1	5776,4	17
504,5	50,9	829,2	629,6	11052,8	6295,5	4745,5	13733,2	9634,8	18
466,0	109,1	1359,0	876,1	13983,6	8808,3	5173,3	21251,6	13728,3	19
388,2	52,2	1632,3	1370,3	10218,7	6194,5	4024,2	13376,3	8748,6	20
85,7	23,2	486,8	761,7	4763,1	3657,8	1102,3	9225,6	6555,3	21
335,4	40,0	3265,9	367,7	7929,3	5946,9	1967,2	10791,6	8004,4	22

TABL. 1 (77). DOCHODY BUDŻETÓW GMIN WEDŁUG RODZAJÓW W 2014 R. (dok.)  
 REVENUE OF GMINAS BUDGETS BY TYPE IN 2014 (cont.)

Lp. No.	WYSZCZEGÓLNIENIE SPECIFICATION	Ogółem Grand total	W tym						
			dochody własne						
			razem total	udziały w podatkach stanowiących dochód budżetu państwa share in income from taxes comprising state budget revenue		podatek od nieru- chomości tax on real estate	podatek rolny agricul- tural tax	podatek od środków transpor- towych tax on means of transport	
				razem total	w podatku dochodowym od in				
	osób prawnych corporate income tax	osób fizycznych personal income tax							
w tys. zł									
	Gminy wiejskie: Rural gminas:								
1	Dywity .....	41442,7	26510,6	10680,3	353,2	10327,1	5486,9	779,2	449,3
2	Gietrzwałd .....	22985,6	12236,5	4010,5	106,3	3904,2	4217,4	521,7	27,3
3	Jonkowo .....	24332,5	14377,6	4931,0	209,7	4721,3	4757,9	653,9	289,6
4	Kolno .....	11631,8	3884,4	867,7	43,5	824,2	520,3	1443,9	17,3
5	Purda .....	29505,3	14949,4	5180,0	50,7	5129,3	2944,4	637,1	26,1
6	Stawiguda .....	36084,9	25644,5	9294,5	107,5	9187,1	5839,2	240,6	103,5
7	Świątki .....	15071,1	5534,8	1105,8	9,1	1096,7	887,8	1935,8	20,5
	POWIAT SZCZYCIENSKI								
	Gminy miejskie: Urban gminas:								
8	Szczytno .....	73079,5	37099,2	15337,0	507,4	14829,6	9009,5	16,6	383,2
	Gminy miejsko-wiejskie: Urban-rural gminas:								
9	Pasym .....	17196,3	6979,8	2251,0	6,4	2244,6	2018,1	357,5	213,7
	Gminy wiejskie: Rural gminas:								
10	Dźwierzuty .....	23260,3	6475,4	1523,3	7,7	1515,6	1286,9	962,7	22,3
11	Jedwabno .....	18072,4	8458,4	1427,9	38,2	1389,7	2393,2	234,3	130,9
12	Rozogi .....	21640,5	4535,8	1202,5	5,2	1197,3	917,0	381,3	44,9
13	Szczytno .....	40714,5	19786,1	5876,1	203,6	5672,5	8817,2	360,1	134,5
14	Świątajno .....	21100,9	7670,0	2204,1	68,7	2135,4	2853,9	129,5	145,8
15	Wielbark .....	23666,2	10100,3	2491,1	642,4	1848,7	4459,9	288,1	68,4

<i>Of which</i>							subwencja ogólna z budżetu państwa <i>general subvention from the state budget</i>		Lp. No.
<i>own revenue</i>				dotacje celowe z budżetu państwa <i>targeted grants from the state budget</i>					
<i>of which</i>				razem <i>total</i>	w tym <i>of which</i>		razem <i>total</i>	w tym część oświatowa <i>of which educational part</i>	
podatek od czynności cywilno- prawnych <i>tax on civil law transac- tions</i>	opłata skarbową <i>stamp duty</i>	dochody z majątku <i>revenue from property</i>	wpływy z usług <i>revenue from services</i>		na zadania z zakresu administracji rządowej <i>for govern- ment administra- tion tasks</i>	na zadania własne <i>for own tasks</i>			
<i>in thous. zł</i>									
479,8	33,0	1005,8	3025,0	4666,3	3201,6	1453,0	9612,7	8474,2	1
267,4	27,9	906,6	269,8	4142,7	2111,0	2014,7	4806,7	3743,2	2
305,1	22,9	132,7	359,2	3793,4	2340,5	1453,0	6038,5	4975,2	3
42,6	10,7	238,4	40,6	2348,8	1761,9	586,7	4023,9	2654,7	4
309,8	36,9	2424,8	1148,2	6286,9	4753,9	1495,3	6674,3	4271,6	5
585,8	34,9	1874,2	2636,2	5117,6	1623,9	3490,7	4540,8	4518,5	6
52,4	11,7	413,2	265,4	3484,2	2285,7	1198,5	5067,6	3325,2	7
636,2	450,2	3199,0	185,2	13117,6	8531,0	4581,1	19365,3	16375,7	8
140,0	24,1	927,3	53,0	3789,8	2639,4	1150,3	5798,5	4791,5	9
178,1	18,6	296,8	66,5	5326,0	3842,9	1483,1	9763,6	6007,2	10
116,2	13,9	1035,2	841,1	3627,5	2886,6	740,9	3938,6	3138,7	11
62,9	17,5	580,3	179,2	5769,5	4554,0	1210,9	11069,6	6638,2	12
324,4	23,4	862,0	25,2	9885,7	6006,8	3878,9	10369,7	6469,3	13
182,5	20,2	480,6	32,7	5165,9	3724,1	1440,3	7377,9	5264,1	14
96,1	21,8	141,1	23,6	5471,8	3929,0	1535,7	7696,0	5972,4	15

TABL. 2 (78). WYDATKI BUDŻETÓW GMIN WEDŁUG RODZAJÓW W 2014 R.  
EXPENDITURE OF GMINAS BUDGETS BY TYPE IN 2014

WYSZCZEGÓLNIENIE SPECIFICATION	Ogółem Grand total	Wydatki bieżące Current expenditure						Wydatki majątkowe Property expenditure
		razem total	dotacje grants	świadczenia na rzecz osób fizycznych benefits for natural persons	w tym of which			
					wydatki bieżące jednostek budżetowych current expenditure of budgetary units			
					razem total	w tym of which		
						wynagrodzenia wages and salaries	zakup materiałów i usług purchase of materials and services	
w tys. zł		in thous. zł						
<b>OGÓŁEM .....</b>	<b>3873295,9</b>	<b>3281830,9</b>	<b>221912,0</b>	<b>762822,2</b>	<b>2241033,7</b>	<b>1159043,4</b>	<b>681586,1</b>	<b>591465,0</b>
<b>TOTAL</b>								
<b>PODREGION ELBLĄSKI</b>								
<b>SUBREGION</b>								
<b>POWIAT BRANIEWSKI</b>								
Gminy miejskie: Urban gminas:								
Braniewo .....	46626,8	44055,8	5759,8	9456,7	28255,9	17465,4	6177,4	2571,0
Gminy miejsko-wiejskie: Urban-rural gminas:								
Frombork .....	15079,3	12084,3	478,8	2993,9	8507,4	3844,1	3239,1	2995,0
Pieniężno .....	25308,5	22354,1	646,4	6551,4	14859,1	7955,0	4097,6	2954,4
Gminy wiejskie: Rural gminas:								
Braniewo .....	19591,5	17895,4	231,6	5549,8	11933,4	4719,2	5006,3	1696,1
Lelkowo .....	11683,6	11026,5	440,1	3716,0	6680,7	3581,0	1594,4	657,0
Płoskinia .....	12649,3	10134,5	284,7	2559,2	7072,7	3578,3	2153,8	2514,8
Wilczęta .....	13180,0	10952,0	297,2	3175,2	7382,0	3768,8	2122,8	2228,0
<b>POWIAT DZIAŁDOWSKI</b>								
Gminy miejskie: Urban gminas:								
Działdowo .....	57539,3	50177,0	2433,1	9955,0	37341,7	23155,6	7974,3	7362,3
Gminy miejsko-wiejskie: Urban-rural gminas:								
Lidzbark .....	39665,2	34704,2	3062,3	7900,6	23364,0	12987,6	6477,9	4961,0
Gminy wiejskie: Rural gminas:								
Działdowo .....	32715,4	26443,2	1281,8	6732,7	18075,4	9892,0	4396,6	6272,2
Iłowo-Osada .....	24732,5	22601,7	1241,8	5804,9	15198,1	9275,2	3206,2	2130,9
Płońnica .....	19416,2	15630,5	448,5	3889,2	11057,6	6051,4	2491,1	3785,6
Rybno .....	24184,0	22795,6	811,1	5836,1	15970,2	9499,4	3483,9	1388,4
<b>POWIAT ELBLĄSKI</b>								
Gminy miejsko-wiejskie: Urban-rural gminas:								
Młynary .....	18418,8	16700,3	627,4	4340,4	11503,9	6291,1	3265,2	1718,5
Pastłęk .....	66183,1	54233,7	2405,4	16137,1	34857,3	17597,6	11650,8	11949,4
Tolkmicko .....	34713,8	22381,9	1718,7	5889,0	14305,9	7079,9	4826,5	12332,0
Gminy wiejskie: Rural gminas:								
Elbląg .....	30627,4	24181,7	527,7	5569,1	17398,1	8359,0	6393,4	6445,7
Godkowo .....	12300,3	10248,0	975,2	3299,2	5928,2	2810,3	1937,9	2052,3
Gronowo Elbląskie .....	16255,5	15800,0	786,4	3779,8	10855,6	5776,9	3196,6	455,4
Markusy .....	13976,3	13399,4	313,8	3898,1	8977,2	5161,3	2139,5	577,0
Milejewo .....	11800,1	11153,2	298,3	2278,8	8414,5	4780,4	2142,1	646,8
Rychliki .....	15260,3	12748,2	820,3	4224,6	7616,3	3819,3	2292,3	2512,0



TABL. 2 (78). WYDATKI BUDŻETÓW GMIN WEDŁUG RODZAJÓW W 2014 R. (cd.)  
EXPENDITURE OF GMINAS BUDGETS BY TYPE IN 2014 (cont.)

WYSZCZEGÓLNIENIE SPECIFICATION	Ogółem Grand total	Wydatki bieżące Current expenditure						Wydatki majątkowe Property expenditure
		razem total	dotacje grants	świadczenia na rzecz osób fizycznych benefits for natural persons	w tym of which			
					wydatki bieżące jednostek budżetowych current expenditure of budgetary units	w tym of which		
						razem total	wynagrodzenia wages and salaries	
		w tys. zł		in thous. zł				
<b>POWIAT IŁAWSKI</b>								
Gminy miejskie:								
Urban gminas:								
Iława .....	95702,7	84127,5	4513,2	16952,7	61030,2	31840,9	17942,0	11575,2
Lubawa .....	40675,0	27551,1	3255,7	5170,2	18623,5	10935,4	4999,5	13123,9
Gminy miejsko-wiejskie:								
Urban-rural gminas:								
Kisielice .....	24125,3	22027,2	715,7	5560,7	15188,4	7167,6	4887,1	2098,1
Susz .....	47703,1	40340,0	3134,0	13364,5	23266,6	11268,3	7755,6	7363,1
Zalewo .....	23866,3	19897,7	810,5	5104,7	13615,5	7809,0	3087,4	3968,6
Gminy wiejskie:								
Rural gminas:								
Iława .....	41547,0	34496,1	2271,0	8739,6	22895,9	12741,8	5807,1	7050,9
Lubawa .....	33688,7	30298,9	843,4	6569,4	22727,5	12743,1	5605,6	3389,8
<b>POWIAT NOWOMIEJSKI</b>								
Gminy miejskie:								
Urban gminas:								
Nowe Miasto Lubawskie ...	40662,1	31978,6	1455,3	8089,5	21695,5	12779,3	5229,6	8683,5
Gminy wiejskie:								
Rural gminas:								
Biskupiec .....	39536,1	28667,8	784,4	8121,4	19153,9	10286,5	5083,4	10868,3
Grodziczno .....	24408,4	20349,0	473,6	5015,2	14639,6	8454,9	3200,6	4059,5
Kurzętnik .....	38808,1	26031,6	746,3	7418,6	17308,8	9499,4	4335,3	12776,5
Nowe Miasto Lubawskie ...	30713,1	24141,0	1022,9	7434,4	15142,5	8415,6	3812,0	6572,1
<b>POWIAT OSTRÓDZKI</b>								
Gminy miejskie:								
Urban gminas:								
Ostróda .....	93831,0	84717,8	8858,5	17837,3	56392,1	28113,4	20764,1	9113,2
Gminy miejsko-wiejskie:								
Urban-rural gminas:								
Miłakowo .....	22020,0	19306,6	620,0	5813,9	12585,2	6916,6	3372,7	2713,3
Miłomłyn .....	17621,9	16448,1	667,4	4487,2	11135,7	5874,6	3297,4	1173,7
Morąg .....	83687,0	72519,4	3548,5	22206,3	44903,3	24443,8	11956,0	11167,6
Gminy wiejskie:								
Rural gminas:								
Dąbrówno .....	17027,9	15679,3	649,6	3793,1	11015,3	5844,0	2071,8	1348,6
Grunwald .....	21858,1	21059,5	906,7	5842,0	14023,3	7473,2	3684,9	798,7
Łukta .....	16710,9	14656,5	1062,2	4272,8	8806,1	4747,7	2553,9	2054,4
Małdyty .....	21325,6	19298,1	1218,5	4865,9	12907,8	6868,5	3491,7	2027,5
Ostróda .....	55393,3	47308,7	4306,5	11144,1	31405,4	17119,5	8722,6	8084,6
<b>PODREGION EŁCKI</b>								
<b>SUBREGION</b>								
<b>POWIAT EŁCKI</b>								
Gminy miejskie:								
Urban gminas:								
Ełk .....	174555,3	149952,4	8588,8	24080,0	114427,1	56257,2	43297,1	24602,8

TABL. 2 (78). WYDATKI BUDŻETÓW GMIN WEDŁUG RODZAJÓW W 2014 R. (cd.)  
EXPENDITURE OF GMINAS BUDGETS BY TYPE IN 2014 (cont.)

WYSZCZEGÓLNIENIE SPECIFICATION	Ogółem Grand total	Wydatki bieżące Current expenditure						Wydatki majątkowe Property expenditure
		razem total	dotacje grants	świadczenia na rzecz osób fizycznych benefits for natural persons	w tym of which			
					wydatki bieżące jednostek budżetowych current expenditure of budgetary units			
					razem total	w tym of which		
						wynagrodzenia wages and salaries	zakup materiałów i usług purchase of materials and services	
w tys. zł		in thous. zł						
Gminy wiejskie: Rural gminas:								
Elk .....	46126,1	37987,7	2000,7	7405,5	27933,7	13243,6	7475,7	8138,4
Kalinowo .....	22477,2	20846,3	735,0	4476,0	15509,1	7366,1	4988,3	1630,9
Prostki .....	27505,9	21477,1	692,4	5343,1	15295,5	8210,2	3942,4	6028,8
Stare Juchy .....	13501,6	11680,1	462,9	2739,9	8274,3	3933,4	2732,3	1821,5
POWIAT GIŻYCKI								
Gminy miejskie: Urban gminas:								
Giżycko .....	81815,5	73949,6	6841,7	14473,7	51381,2	26783,2	16328,8	7865,9
Gminy miejsko-wiejskie: Urban-rural gminas:								
Ryn .....	22749,1	16028,8	636,9	4219,3	10966,4	5016,8	3984,7	6720,3
Gminy wiejskie: Rural gminas:								
Giżycko .....	32670,9	27647,9	2327,1	5038,2	19883,1	8804,2	8125,9	5023,0
Krukianki .....	10977,1	10026,4	633,1	2291,0	6985,2	3600,5	1967,3	950,7
Miłki .....	15227,3	13415,0	393,3	2758,2	10028,1	4860,4	3330,3	1812,3
Wydminy .....	27649,9	21661,1	799,7	5025,3	15442,3	7245,9	5132,2	5988,8
POWIAT GOŁDAPSKI								
Gminy miejsko-wiejskie: Urban-rural gminas:								
Goldap .....	73783,6	61708,6	4387,1	12653,4	42821,4	21840,6	14449,0	12075,0
Gminy wiejskie: Rural gminas:								
Banie Mazurskie .....	12064,9	11059,0	785,2	3628,6	6467,6	3322,8	1837,8	1005,9
Dubeninki .....	9929,0	9152,9	381,1	2249,9	6385,1	3352,7	1732,7	776,2
POWIAT OLECKI								
Gminy miejsko-wiejskie: Urban-rural gminas:								
Olecko .....	76070,4	66303,7	3530,1	12112,1	49300,2	23600,4	17290,3	9766,7
Gminy wiejskie: Rural gminas:								
Kowale Oleckie .....	20882,4	18714,7	511,6	3870,3	14086,3	6656,4	3871,3	2167,8
Świątajno .....	14654,6	13333,9	936,5	3014,6	9154,8	4256,2	3048,5	1320,7
Wieliczki .....	15616,3	13363,0	311,0	2717,2	10219,7	4712,9	2984,2	2253,3
POWIAT PISKI:								
Gminy miejsko-wiejskie: Urban-rural gminas:								
Biała Piska .....	46519,8	40901,8	1327,7	11165,3	27836,6	13808,7	8918,2	5618,0
Orzysz .....	29612,1	27808,5	1013,6	5596,4	20874,8	11751,0	5319,1	1803,6
Pisz .....	84103,6	78582,5	6447,7	14770,8	55277,6	28151,6	17602,5	5521,1
Ruciane-Nida .....	22853,8	21640,4	1256,3	3965,1	15595,5	8994,9	3844,7	1213,3
POWIAT WĘGORZEWSKI								
Gminy miejsko-wiejskie: Urban-rural gminas:								
Węgorzewo .....	43417,1	40650,3	2541,2	8594,8	28957,4	15790,3	7851,7	2766,8

TABL. 2 (78). WYDATKI BUDŻETÓW GMIN WEDŁUG RODZAJÓW W 2014 R. (cd.)  
EXPENDITURE OF GMINAS BUDGETS BY TYPE IN 2014 (cont.)

WYSZCZEGÓLNIENIE SPECIFICATION	Ogółem Grand total	Wydatki bieżące Current expenditure						Wydatki majątkowe Property expenditure
		w tym of which						
		razem total	dotacje grants	świadczenia na rzecz osób fizycznych benefits for natural persons	wydatki bieżące jednostek budżetowych current expenditure of budgetary units			
					razem total	w tym of which		
			wynagrodzenia wages and salaries	zakup materiałów i usług purchase of materials and services				
		w tys. zł		in thous. zł				
Gminy wiejskie: Rural gminas:								
Budry .....	11244,1	8716,7	290,2	2301,3	6011,4	3230,8	1266,5	2527,4
Pozezdrze .....	10423,2	9308,3	358,7	1800,5	6912,4	3576,6	2128,3	1115,0
<b>PODREGION OLSZTYŃSKI SUBREGION</b>								
<b>POWIAT BARTOSZYCKI</b>								
Gminy miejskie: Urban gminas:								
Bartoszyce .....	68312,3	62884,7	2989,4	14573,6	44224,8	23907,4	12487,8	5427,6
Górowo Iławeckie .....	26116,2	15842,6	1309,5	4120,9	9889,3	5543,7	2833,7	10273,6
Gminy miejsko-wiejskie: Urban-rural gminas:								
Biszynek .....	23694,7	19641,1	687,0	4855,9	13627,3	6606,1	4202,3	4053,6
Sępól .....	25335,8	22028,6	822,8	6355,0	14526,8	7275,3	4016,1	3307,2
Gminy wiejskie: Rural gminas:								
Bartoszyce .....	42684,4	33727,9	1654,3	10997,8	20662,9	10452,3	5989,4	8956,4
Górowo Iławeckie .....	27828,7	22550,5	308,0	8023,5	14032,4	6728,1	3708,9	5278,2
<b>POWIAT KĘTRZYŃSKI</b>								
Gminy miejskie: Urban gminas:								
Kętrzyn .....	87553,1	65256,7	7201,4	14637,9	42758,2	19495,0	16594,4	22296,4
Gminy miejsko-wiejskie: Urban-rural gminas:								
Korsze .....	36228,7	32794,2	1281,7	10844,7	20107,9	11063,9	4978,9	3434,5
Reszel .....	33300,5	30935,5	10178,1	6027,0	14413,6	7087,9	4662,5	2364,9
Gminy wiejskie: Rural gminas:								
Barciany .....	32772,1	24171,0	1376,0	6976,8	15424,4	7151,7	4787,2	8601,0
Kętrzyn .....	28667,1	26187,0	457,9	8391,9	16926,4	8666,3	4836,9	2480,1
Srokowo .....	15474,1	11517,4	519,2	3188,2	7701,6	3913,6	1902,2	3956,6
<b>POWIAT LIDZBARSKI</b>								
Gminy miejskie: Urban gminas:								
Lidzbark Warmiński .....	61668,3	44821,9	4533,4	8876,3	30677,9	14070,4	11683,9	16846,4
Gminy miejsko-wiejskie: Urban-rural gminas:								
Orneta .....	43478,0	36455,8	3352,1	7940,8	24480,7	11386,3	9186,1	7022,2
Gminy wiejskie: Rural gminas:								
Kiwity .....	13195,8	11329,7	927,3	2135,4	8175,9	4113,3	2700,1	1866,1
Lidzbark Warmiński .....	22237,9	19610,9	1301,9	4601,3	13313,8	7100,7	3813,4	2627,1
Lubomino .....	15418,1	12251,2	310,0	2639,8	9188,4	4519,5	2915,5	3166,9
<b>POWIAT MRĄGOWSKI</b>								
Gminy miejskie: Urban gminas:								
Mrągowo .....	63209,8	58706,0	4675,5	12838,4	40389,1	21954,4	12486,4	4503,9

TABL. 2 (78). WYDATKI BUDŻETÓW GMIN WEDŁUG RODZAJÓW W 2014 R. (dok.)  
EXPENDITURE OF GMINAS BUDGETS BY TYPE IN 2014 (cont.)

WYSZCZEGÓLNIENIE SPECIFICATION	Ogółem Grand total	Wydatki bieżące Current expenditure						Wydatki majątkowe Property expenditure
		w tym of which						
		razem total	dotacje grants	świadczenia na rzecz osób fizycznych benefits for natural persons	wydatki bieżące jednostek budżetowych current expenditure of budgetary units			
					razem total	w tym wynagrodzenia wages and salaries	zakup materiałów i usług purchase of materials and services	
w tys. zł		in thous. zł						
<b>Gminy miejsko-wiejskie:</b>								
<i>Urban-rural gminas:</i>								
Mikołajki .....	35712,1	30164,0	3108,0	5113,8	21466,7	9628,7	7015,6	5548,1
<b>Gminy wiejskie:</b>								
<i>Rural gminas:</i>								
Mragowo .....	25033,4	22300,9	857,5	6289,1	14446,7	6991,5	4119,3	2732,5
Piecki .....	27833,9	22103,7	923,3	5685,3	15100,9	8413,9	4060,3	5730,2
Sorkwity .....	15344,6	14889,0	1790,7	4164,1	8562,5	4503,6	2472,1	455,6
<b>POWIAT NIDZICKI</b>								
<b>Gminy miejsko-wiejskie:</b>								
<i>Urban-rural gminas:</i>								
Nidzica .....	62806,2	56594,8	2295,9	11793,7	41188,1	22505,7	11786,9	6211,4
<b>Gminy wiejskie:</b>								
<i>Rural gminas:</i>								
Janowiec Kościelny .....	14024,2	12085,5	1094,4	2910,1	7894,3	4287,3	1919,5	1938,8
Janowo .....	937,3	8357,6	332,4	2379,5	5549,2	2908,6	1517,7	979,7
Kozłowo .....	21673,2	18462,2	1300,0	4849,2	11989,3	6469,3	2357,1	3210,9
<b>POWIAT OLSZTYŃSKI</b>								
<b>Gminy miejsko-wiejskie:</b>								
<i>Urban-rural gminas:</i>								
Barczewo .....	52509,8	45510,5	6364,9	9980,3	28654,3	13374,0	9863,7	6999,3
Biskupiec .....	63262,4	51955,9	8207,9	13164,3	29804,4	14989,1	10264,9	11306,5
Dobre Miasto .....	53334,1	40575,1	4183,0	8732,1	27012,4	12073,7	11302,7	12759,0
Jeziorany .....	27088,5	22789,3	2179,4	4350,2	15555,2	7435,3	5657,4	4299,2
Olsztynek .....	47135,8	37608,0	1775,6	7557,5	27818,4	14948,3	8136,1	9527,9
<b>Gminy wiejskie:</b>								
<i>Rural gminas:</i>								
Dywity .....	39657,4	31632,6	2154,2	4358,8	24361,5	11135,0	9541,3	8024,8
Gietrzwałd .....	24035,9	16793,8	1304,5	2939,7	12100,9	6647,9	3540,4	7242,1
Jonkowo .....	24119,2	19160,0	1293,7	3559,9	14013,9	7275,4	4344,8	4959,2
Kolno .....	10642,8	9328,5	1241,1	1839,8	6012,8	3163,4	1525,6	1314,3
Purda .....	29448,8	25370,1	2389,1	4417,8	18109,0	7578,7	6642,5	4078,6
Stawiguda .....	35099,8	25500,2	2239,8	2616,9	19976,1	9448,4	7547,5	9599,7
Świątki .....	15641,7	13887,5	498,4	3143,4	10077,5	5554,3	2561,7	1754,1
<b>POWIAT SZCZYCIENSKI</b>								
<b>Gminy miejskie:</b>								
<i>Urban gminas:</i>								
Szczytno .....	70721,2	65019,5	6927,0	12840,0	44250,8	25163,3	11836,7	5701,7
<b>Gminy miejsko-wiejskie:</b>								
<i>Urban-rural gminas:</i>								
Pasym .....	16237,1	15430,1	1353,0	3918,1	9851,9	5664,6	2465,1	807,0
<b>Gminy wiejskie:</b>								
<i>Rural gminas:</i>								
Dźwierzuty .....	23810,4	19044,1	1075,7	4814,1	12848,5	6713,2	3566,1	4766,3
Jedwabno .....	22048,7	13642,3	1200,0	2928,2	9311,1	4510,5	3309,6	8406,4
Rozogi .....	19242,7	18976,0	1028,2	4995,5	12588,6	7394,0	2651,7	266,7
Szczytno .....	38586,8	29972,4	3752,2	8141,4	17832,0	9211,3	5496,8	8614,3
Świątajno .....	20440,3	17259,8	653,5	4657,9	11803,8	6528,7	3193,2	3180,5
Wielbark .....	22042,0	18186,1	559,9	5024,9	12287,5	6330,6	3728,3	3856,0

TABL. 3 (79). WYDATKI BUDŻETÓW GMIN WEDŁUG DZIAŁÓW W 2014 R.  
EXPENDITURE OF GMINAS BUDGETS BY DIVISION IN 2014

WYSZCZEGÓLNIENIE SPECIFICATION	Ogółem Total	W tym Of which							
		rolnictwo i łowiectwo agriculture and hunting	transport i łączność transport and communication	gospodarka mieszkaniowa dwelling economy	administracja publiczna public administration	oświata i wycho- wanie education	pomoc społeczna i pozostałe zadania w zakresie polityki społecznej social assistance and other tasks in sphere of social policy	gospodarka komunalna i ochrona środowiska municipal economy and environmental protection	kultura i ochrona dziedzictwa narodowego culture and protection of national heritage
		w tys. zł		in thous. zł					
<b>OGÓŁEM</b> .....	<b>3873295,9</b>	<b>134121,7</b>	<b>249189,5</b>	<b>111436,2</b>	<b>381994,9</b>	<b>1272034,9</b>	<b>920224,0</b>	<b>282638,9</b>	<b>145520,8</b>
<b>TOTAL</b>									
<b>PODREGION ELBLĄSKI</b> <b>SUBREGION</b>									
<b>POWIAT BRANIEWSKI</b>									
Gminy miejskie: <i>Urban gminas:</i>									
Braniewo .....	46626,8	8,3	1569,1	731,0	4074,1	17655,7	12194,4	4267,9	1543,5
Gminy miejsko-wiejskie: <i>Urban-rural gminas:</i>									
Frombork .....	15079,3	83,5	134,2	498,5	2089,6	3194,8	3523,8	2712,0	646,1
Pieniężno .....	25308,5	1060,2	191,5	507,9	5379,0	8100,8	7445,9	1086,4	602,3
Gminy wiejskie: <i>Rural gminas:</i>									
Braniewo .....	19591,5	1140,9	1462,0	894,8	2316,7	4698,0	6144,2	1579,3	386,5
Lelkowo .....	11683,6	465,1	207,9	190,6	1589,7	3529,2	4027,1	451,4	376,5
Płoskinia .....	12649,3	1090,8	1781,7	213,0	1587,0	3291,1	3176,1	430,3	555,8
Wilczęta .....	13180,0	629,9	301,5	69,2	1307,6	4164,6	3543,3	2483,8	289,9
<b>POWIAT DZIAŁDOWSKI</b>									
Gminy miejskie: <i>Urban gminas:</i>									
Działdowo .....	57539,3	11,9	3981,6	521,0	5229,5	25385,6	12351,1	2994,8	3832,9
Gminy miejsko-wiejskie: <i>Urban-rural gminas:</i>									
Lidzbark .....	39665,2	619,9	4024,7	685,0	3883,6	15022,4	9356,7	2009,6	1212,3
Gminy wiejskie: <i>Rural gminas:</i>									
Działdowo .....	32715,4	6353,0	872,5	378,5	3192,5	11152,1	7259,7	952,8	1239,2
łłowo-Osada .....	24732,5	443,2	687,5	65,1	2691,3	9935,4	6806,0	1730,9	844,1
Płońnica .....	19416,2	2240,5	1171,0	53,1	2435,5	5840,7	4967,5	575,6	545,5
Rybno .....	24184,0	999,1	686,4	64,2	3018,5	10225,8	6261,0	547,9	323,8
<b>POWIAT ELBLĄSKI</b>									
Gminy miejsko-wiejskie: <i>Urban-rural gminas:</i>									
Młynary .....	18418,8	578,0	750,1	505,8	2369,9	6451,4	5135,6	887,8	562,9
Pastłęk .....	66183,1	4731,5	3303,6	1219,0	6786,9	18301,1	18202,9	5623,9	1390,3
Tolkmicko .....	34713,8	74,0	724,3	314,2	2608,5	7432,3	7116,5	13468,9	1084,3

TABL. 3 (79). WYDATKI BUDŻETÓW GMIN WEDŁUG DZIAŁÓW W 2014 R. (cd.)  
EXPENDITURE OF GMINAS BUDGETS BY DIVISION IN 2014 (cont.)

WYSZCZEGÓLNIENIE SPECIFICATION	Ogółem Total	W tym Of which							pomoc społeczna i pozostałe zadania w zakresie polityki społecznej social assistance and other tasks in sphere of social policy	gospodarka komunalna i ochrona środowiska municipal economy and environmental protection	kultura i ochrona dziedzictwa narodowego culture and protection of national heritage
		rolnictwo i łowiectwo agriculture and hunting	transport i łączność transport and communication	gospodarka mieszkaniowa dwelling economy	administracja publiczna public administration	oświata i wychoowanie education					
w tys. zł in thous. zł											
Gminy wiejskie:											
Rural gminas:											
Elbląg .....	30627,4	2290,7	3990,5	262,0	3572,2	8560,6	6526,1	2229,8	727,9		
Godkowo .....	12300,3	410,1	965,1	61,9	2909,6	2754,5	3636,3	515,7	310,2		
Gronowo Elbląskie .....	16255,5	427,9	479,5	144,5	2388,0	6127,2	4389,9	831,0	424,2		
Markusy .....	13976,3	669,7	43,7	150,6	1909,9	4930,4	4154,1	607,7	348,5		
Milejewo .....	11800,1	254,9	502,1	449,8	1473,0	4626,5	2747,9	602,7	282,5		
Rychliki .....	15260,3	1539,0	220,6	558,8	1491,1	4233,1	4913,5	498,8	180,4		
POWIAT IŁAWSKI											
Gminy miejskie:											
Urban gminas:											
Iława .....	95702,7	6,4	6670,1	6890,0	5726,6	34374,6	21843,5	7174,8	2806,1		
Lubawa .....	40675,0	64,5	5794,9	552,8	3322,6	10849,7	6859,1	6096,0	2980,6		
Gminy miejsko-wiejskie:											
Urban-rural gminas:											
Kisielice .....	24125,3	915,4	502,3	217,9	3100,5	7877,3	6108,9	1828,7	1253,3		
Susz .....	47703,1	1520,8	3483,9	1180,9	3755,2	13093,1	14492,4	3765,1	1495,9		
Zalewo .....	23866,3	1660,5	1098,6	348,5	2329,0	7802,9	6256,3	625,1	1560,4		
Gminy wiejskie:											
Rural gminas:											
Iława .....	41547,0	3679,4	3241,9	196,3	3494,2	15543,1	10449,1	1021,8	1572,2		
Lubawa .....	33688,7	1197,3	2091,2	501,8	3119,3	14001,8	8718,7	395,0	1457,6		
POWIAT NOWOMIEJSKI											
Gminy miejskie:											
Urban gminas:											
Nowe Miasto Lubawskie ...	40662,1	20,2	4963,4	968,0	3240,1	12825,4	9695,3	4723,2	1143,3		
Gminy wiejskie:											
Rural gminas:											
Biskupiec .....	39536,1	1182,6	7591,8	1121,1	2683,8	12986,7	8047,2	1580,8	1794,2		
Grodziczno .....	24408,4	1063,2	2048,7	401,8	2460,2	8669,3	5697,2	838,0	1137,7		
Kurzętnik .....	38808,1	2239,6	8886,4	1164,3	2977,0	10557,0	8407,3	447,8	563,2		
Nowe Miasto Lubawskie ...	30713,1	1605,7	5211,3	327,4	2472,1	9780,1	7935,5	401,0	653,4		
POWIAT OSTRÓDZKI											
Gminy miejskie:											
Urban gminas:											
Ostróda .....	93831,0	0,2	5357,2	3794,8	6595,1	32734,9	24301,7	5592,4	2691,5		
Gminy miejsko-wiejskie:											
Urban-rural gminas:											
Miłakowo .....	22020,0	1239,2	202,4	251,8	2655,3	6898,0	6172,2	1193,6	565,4		
Miłomłyn .....	17621,9	601,4	605,5	177,6	2069,7	5680,6	6283,5	443,8	313,2		
Morąg .....	83687,0	792,3	3102,0	1427,2	5946,9	26902,2	25459,9	2434,4	2940,1		

TABL. 3 (79). WYDATKI BUDŻETÓW GMIN WEDŁUG DZIAŁÓW W 2014 R. (cd.)  
EXPENDITURE OF GMINAS BUDGETS BY DIVISION IN 2014 (cont.)

WYSZCZEGÓLNIENIE SPECIFICATION	Ogółem Total	W tym Of which							
		rolnictwo i łowiectwo agriculture and hunting	transport i łączność transport and communi- cation	gospo- darka mieszka- niowa dwelling economy	admini- stracja publiczna public administra- tion	oświata i wycho- wanie education	pomoc społeczna i pozostałe zadania w zakresie polityki społecznej social assistance and other tasks in sphere of social policy	gospodarka komunalna i ochrona środowi- ska municipal economy and environ- mental protection	kultura i ochrona dziedzic- twa naro- dowego culture and protection of national heritage
w tys. zł in thous. zł									
Gminy wiejskie: <i>Rural gminas:</i>									
Dąbrówno .....	17027,9	550,5	228,3	1079,7	1645,7	5924,9	4248,0	602,3	1672,0
Grunwald .....	21858,1	667,7	340,6	1269,1	1987,8	7473,5	6750,3	579,5	622,7
Łukta .....	16710,9	1758,6	499,4	30,7	1903,8	5694,7	4508,1	275,9	829,1
Maldyty .....	21325,6	568,6	1458,5	367,1	2558,0	7733,1	5540,7	1536,1	577,1
Ostróda .....	55393,3	3249,0	3611,0	1035,6	5072,8	20846,6	12652,5	3366,5	1193,9
<b>PODREGION ELCKI SUBREGION</b>									
POWIAT ELCKI									
Gminy miejskie: <i>Urban gminas:</i>									
Elk .....	174555,3	1,8	14044,6	3929,4	10350,2	59175,6	31836,4	15641,1	5878,7
Gminy wiejskie: <i>Rural gminas:</i>									
Elk .....	46126,1	1633,3	3568,6	5703,4	4861,3	14003,1	8143,3	3872,9	1242,3
Kalinowo .....	22477,2	1172,6	2071,8	291,1	2304,2	8817,8	4523,4	1099,7	529,6
Prostki .....	27505,9	980,4	5025,7	396,4	2745,4	8397,0	5440,9	986,1	555,4
Stare Juchy .....	13501,6	637,0	268,3	78,6	1734,2	3437,8	2979,4	1988,0	636,0
POWIAT GIŻYCKI									
Gminy miejskie: <i>Urban gminas:</i>									
Giżycko .....	81815,5	0,1	2216,6	4574,0	7373,4	28053,4	17012,8	7418,5	4178,2
Gminy miejsko-wiejskie: <i>Urban-rural gminas:</i>									
Ryn .....	22749,1	711,1	5630,5	1128,6	2167,0	5001,1	4666,2	567,2	757,6
Gminy wiejskie: <i>Rural gminas:</i>									
Giżycko .....	32670,9	3466,1	1307,8	600,2	3851,5	10392,1	5190,4	3014,9	1812,0
Krukianki .....	10977,1	279,2	617,3	8,4	1334,7	3861,9	2808,3	1128,0	457,7
Miłki .....	15227,3	1333,7	300,3	142,6	2305,5	5390,4	2709,0	436,2	845,1
Wydmyny .....	27649,9	3387,1	2552,1	209,8	2375,2	7847,1	7451,2	1579,9	862,6
POWIAT GOŁDAPSKI									
Gminy miejsko-wiejskie: <i>Urban-rural gminas:</i>									
Goldap .....	73783,6	643,1	4963,9	3142,7	5327,5	23402,4	14511,4	5190,6	2504,5
Gminy wiejskie: <i>Rural gminas:</i>									
Banie Mazurskie .....	12064,9	409,9	453,8	194,0	1464,3	3300,7	3793,3	574,2	686,5
Dubeninki .....	9929,0	345,5	289,4	726,5	1425,3	3446,0	2260,1	426,8	399,5

TABL. 3 (79). WYDATKI BUDŻETÓW GMIN WEDŁUG DZIAŁÓW W 2014 R. (cd.)  
EXPENDITURE OF GMINAS BUDGETS BY DIVISION IN 2014 (cont.)

WYSZCZEGÓLNIENIE SPECIFICATION	Ogółem Total	W tym Of which							
		rolnictwo i łowiectwo agriculture and hunting	transport i łączność transport and communi- cation	gospo- darka mieszka- niowa dwelling economy	admini- stracja publiczna public administra- tion	oświata i wycho- wanie education	pomoc społeczna i pozostałe zadania w zakresie polityki społecznej social assistance and other tasks in sphere of social policy	gospodarka komunalna i ochrona środowi- ska municipal economy and environ- mental protection	kultura i ochrona dziedzic- twa naro- dowego culture and protection of national heritage
w tys. zł in thous. zł									
<b>POWIAT OLECKI</b>									
Gminy miejsko-wiejskie: <i>Urban-rural gminas:</i>									
Olecko .....	76070,4	5484,2	2056,2	3767,4	5962,8	24163,9	16405,5	5992,1	2033,3
Gminy wiejskie: <i>Rural gminas:</i>									
Kowale Oleckie .....	20882,4	357,6	816,9	1407,9	2348,1	6156,1	5074,0	1602,5	1606,5
Świątajno .....	14654,6	714,5	406,2	553,8	1920,5	4125,9	4142,4	841,0	368,9
Wieliczki .....	15616,3	884,7	1519,6	825,5	1399,0	5461,7	2986,6	905,0	628,3
<b>POWIAT PISKI:</b>									
Gminy miejsko-wiejskie: <i>Urban-rural gminas:</i>									
Biała Piska .....	46519,8	1262,5	2187,4	2212,4	4865,8	16278,3	9863,5	2870,3	1594,1
Orzysz .....	29612,1	502,2	971,4	597,3	4355,4	11521,1	6946,8	680,3	1340,7
Pisz .....	84103,6	2470,3	2397,5	2614,8	12388,6	29646,1	18506,4	5569,8	4702,1
Ruciane-Nida .....	22853,8	174,7	804,0	662,8	3782,3	8469,9	4504,3	1104,3	1148,1
<b>POWIAT WĘGORZEWSKI</b>									
Gminy miejsko-wiejskie: <i>Urban-rural gminas:</i>									
Węgorzewo .....	43417,1	1205,3	651,2	1313,7	4827,6	16178,7	10285,6	2110,5	1625,3
Gminy wiejskie: <i>Rural gminas:</i>									
Budry .....	11244,1	597,1	317,4	114,8	1474,1	3152,6	2704,2	160,5	277,0
Pozezdrze .....	10423,2	368,2	353,9	174,5	1878,6	3600,8	1933,3	957,1	582,4
<b>PODREGION OLSZTYŃSKI SUBREGION</b>									
<b>POWIAT BARTOSZYCKI</b>									
Gminy miejskie: <i>Urban gminas:</i>									
Bartoszyce .....	68312,3	9,9	4052,9	3506,4	5749,4	22625,8	18228,1	5264,9	1561,7
Górowo Iławeckie .....	26116,2	0,6	105,7	444,3	1453,1	5349,4	5398,4	1952,0	411,0
Gminy miejsko-wiejskie: <i>Urban-rural gminas:</i>									
Biszynek .....	23694,7	1324,8	1334,6	775,8	2521,1	7081,3	5323,1	968,5	1462,6
Sępólno .....	25335,8	1176,3	1138,7	429,8	2345,0	8192,9	7639,2	1322,7	878,7
Gminy wiejskie: <i>Rural gminas:</i>									
Bartoszyce .....	42684,4	2485,5	1759,6	935,0	3634,9	16488,5	11644,1	2178,4	1104,5
Górowo Iławeckie .....	27828,7	1951,8	1981,4	1182,6	2478,4	5969,7	10931,3	1426,0	642,1



TABL. 3 (79). WYDATKI BUDŻETÓW GMIN WEDŁUG DZIAŁÓW W 2014 R. (cd.)

EXPENDITURE OF GMINAS BUDGETS BY DIVISION IN 2014 (cont.)

WYSZCZEGÓLNIENIE SPECIFICATION	Ogółem Total	W tym Of which							pomoc społeczna i pozostałe zadania w zakresie polityki społecznej social assistance and other tasks in sphere of social policy	gospodarka komunalna i ochrona środowiska municipal economy and environmental protection	kultura i ochrona dziedzictwa narodowego culture and protection of national heritage
		rolnictwo i łowiectwo agriculture and hunting	transport i łączność transport and communication	gospodarka mieszkaniowa dwelling economy	administracja publiczna public administration	oświata i wychoowanie education					
w tys. zł in thous. zł											
<b>POWIAT KĘTRZYŃSKI</b>											
Gminy miejskie: <i>Urban gminas:</i>											
Kętrzyn .....	87553,1	5,8	9782,9	5631,4	10914,9	24982,1	18442,9	8178,9	2951,6		
Gminy miejsko-wiejskie: <i>Urban-rural gminas:</i>											
Korsze .....	36228,7	1385,2	458,7	374,5	2987,1	11809,7	11774,2	3581,4	1248,3		
Reszel .....	33300,5	1010,5	788,3	347,9	2849,4	6944,2	15288,4	2002,1	1776,0		
Gminy wiejskie: <i>Rural gminas:</i>											
Barciany .....	32772,1	1628,2	1824,5	222,9	3338,3	9007,0	7455,0	4604,9	1221,5		
Kętrzyn .....	28667,1	1104,8	911,4	667,9	3308,8	8402,5	9519,2	1075,8	310,2		
Srokowo .....	15474,1	3195,8	591,8	895,0	1667,7	3773,9	3346,5	281,7	985,4		
<b>POWIAT LIDZBARSKI</b>											
Gminy miejskie: <i>Urban gminas:</i>											
Lidzbark Warmiński .....	61668,3	23,7	6625,6	3662,5	4475,7	15529,2	11905,2	11140,5	3833,4		
Gminy miejsko-wiejskie: <i>Urban-rural gminas:</i>											
Orneta .....	43478,0	598,0	3325,1	2761,2	3947,6	11949,3	10394,5	6180,9	1101,6		
Gminy wiejskie: <i>Rural gminas:</i>											
Kiwity .....	13195,8	384,7	892,8	242,5	1907,7	4255,9	2583,8	1365,0	171,9		
Lidzbark Warmiński .....	22237,9	843,2	2177,6	420,6	3657,6	6165,4	5933,0	1063,3	902,3		
Lubomino .....	15418,1	510,8	1685,4	150,7	1743,2	4094,3	5175,8	841,7	741,4		
<b>POWIAT MRAĞOWSKI</b>											
Gminy miejskie: <i>Urban gminas:</i>											
Mragowo .....	63209,8	25,5	3326,8	2408,2	5801,4	21593,5	16367,3	5868,6	2459,3		
Gminy miejsko-wiejskie: <i>Urban-rural gminas:</i>											
Mikołajki .....	35712,1	465,9	4073,7	899,0	4933,7	10203,1	7260,8	2746,3	1571,3		
Gminy wiejskie: <i>Rural gminas:</i>											
Mragowo .....	25033,4	3083,1	618,2	211,3	2757,9	7134,4	6751,3	2059,0	261,8		
Piecki .....	27833,9	1867,3	259,9	84,9	2959,3	10474,4	6974,1	1424,8	801,1		
Sorkwity .....	15344,6	418,6	45,0	445,3	2480,5	5212,8	4509,7	543,8	413,5		

TABL. 3 (79). WYDATKI BUDŻETÓW GMIN WEDŁUG DZIAŁÓW W 2014 R. (dok.)  
EXPENDITURE OF GMINAS BUDGETS BY DIVISION IN 2014 (cont.)

WYSZCZEGÓLNIENIE SPECIFICATION	Ogółem Total	W tym Of which							
		rolnictwo i łowiectwo agriculture and hunting	transport i łączność transport and communi- cation	gospo- darka mieszka- niowa dwelling economy	admini- stracja publiczna public administra- tion	oświata i wycho- wanie education	pomoc społeczna i pozostałe zadania w zakresie polityki społecznej social assistance and other tasks in sphere of social policy	gospodarka komunalna i ochrona środowi- ska municipal economy and environ- mental protection	kultura i ochrona dziedzic- twa naro- dowego culture and protection of national heritage
w tys. zł in thous. zł									
<b>POWIAT NIDZICKI</b>									
Gminy miejsko-wiejskie: <i>Urban-rural gminas:</i>									
Nidzica .....	62806,2	1007,0	3355,0	1465,0	5410,8	26606,2	15242,8	2755,7	1987,4
Gminy wiejskie: <i>Rural gminas:</i>									
Janowiec Kościelny .....	14024,2	608,8	509,3	7,9	1489,3	4749,6	5014,3	744,4	338,5
Janowo .....	9337,3	754,2	360,5	40,5	1282,9	2718,1	2608,3	357,9	590,4
Kozłowo .....	21673,2	3390,8	486,2	42,9	2452,3	7185,0	4704,5	1260,7	1138,8
<b>POWIAT OLSZTYŃSKI</b>									
Gminy miejsko-wiejskie: <i>Urban-rural gminas:</i>									
Barczewo .....	52509,8	1242,0	2173,2	4086,4	4364,8	18392,6	11936,3	2357,6	3748,0
Biskupiec .....	63262,4	625,6	5496,3	1452,8	5417,5	21411,3	16886,8	5854,4	1573,4
Dobre Miasto .....	53334,1	388,8	5693,4	1599,2	3549,4	15105,1	12910,4	3343,6	6784,8
Jeziorany .....	27088,5	547,8	854,6	158,8	3345,7	8834,5	5343,4	2567,9	783,9
Olsztynek .....	47135,8	718,2	2032,6	381,3	3891,9	16505,2	9699,0	2526,0	4568,2
Gminy wiejskie: <i>Rural gminas:</i>									
Dywity .....	39657,4	659,5	3917,3	1040,6	4570,1	15686,8	4529,6	4077,6	1136,4
Gietrzwałd .....	24035,9	639,8	2876,9	1081,5	3224,6	7680,7	3191,7	1652,4	1138,6
Jonkowo .....	24119,2	299,9	1829,0	111,1	2270,3	9173,2	4373,5	3478,7	724,9
Kolno .....	10642,8	544,6	113,4	38,0	1524,6	3785,2	2349,6	365,5	271,9
Purda .....	29448,8	2752,5	933,0	462,5	3771,1	10668,4	6705,8	2472,8	161,0
Stawiguda .....	35099,8	1778,0	6712,4	211,9	3618,6	11245,1	2864,6	3646,3	843,1
Świątki .....	15641,7	702,8	1218,2	966,3	1862,9	5190,5	3675,3	702,2	590,2
<b>POWIAT SZCZYCIENSKI</b>									
Gminy miejskie: <i>Urban gminas:</i>									
Szczytno .....	70721,2	0,7	3807,4	2789,6	7092,9	26533,4	15607,6	8115,4	2048,5
Gminy miejsko-wiejskie: <i>Urban-rural gminas:</i>									
Pasym .....	16237,1	790,4	145,8	370,4	1967,4	6911,2	3974,2	804,2	394,6
Gminy wiejskie: <i>Rural gminas:</i>									
Dźwierzuty .....	23810,4	3056,7	639,4	64,5	2455,8	8136,2	5133,3	930,4	1056,9
Jedwabno .....	22048,7	6057,0	398,4	403,4	2004,9	5695,9	4120,5	1338,9	896,8
Rozogi .....	19242,7	632,4	226,6	131,4	1977,5	7850,5	5910,3	917,5	639,6
Szczytno .....	38586,8	2212,1	4244,8	355,1	3709,5	12769,3	8998,3	2672,9	1404,2
Świątajno .....	20440,3	591,7	1592,6	254,5	2155,1	6997,4	5260,4	1926,9	591,3
Wielbark .....	22042,0	893,4	979,5	7,0	2431,0	7819,6	5352,0	2969,4	513,3

TABL. 4 (80). DOCHODY I WYDATKI BUDŻETÓW GMIN NA 1 MIESZKAŃCA W 2014 R.  
REVENUE AND EXPENDITURE OF GMINAS BUDGETS PER CAPITA IN 2014

WYSZCZEGÓLNIENIE SPECIFICATION	Dochody Revenue		Wydatki Expenditure		
	ogółem total	w tym własne of which own revenue	ogółem total	w tym of which	
				bieżące current expenditure	inwestycyjne <sup>a</sup> investment expenditure <sup>a</sup>
w zł    in zł					
<b>OGÓŁEM .....</b> <b>TOTAL</b>	<b>3375</b>	<b>1480</b>	<b>3374</b>	<b>2858</b>	<b>501</b>
<b>PODREGION ELBLĄSKI</b> <b>SUBREGION</b>					
POWIAT BRANIEWSKI					
Gminy miejskie:					
<i>Urban gminas:</i>					
Braniewo .....	2774	1305	2695	2547	148
Gminy miejsko-wiejskie:					
<i>Urban-rural gminas:</i>					
Frombork .....	3455	1324	4034	3233	801
Pieniężno .....	4026	1121	3836	3388	448
Gminy wiejskie:					
<i>Rural gminas:</i>					
Braniewo .....	3110	1252	3142	2870	271
Lelkowo .....	3736	1133	3883	3665	218
Płoskinia .....	4552	2011	4890	3917	972
Wilczęta .....	3619	1263	4248	3529	718
POWIAT DZIAŁDOWSKI					
Gminy miejskie:					
<i>Urban gminas:</i>					
Działdowo .....	2758	1429	2675	2333	342
Gminy miejsko-wiejskie:					
<i>Urban-rural gminas:</i>					
Lidzbark .....	2816	1030	2717	2377	329
Gminy wiejskie:					
<i>Rural gminas:</i>					
Działdowo .....	3173	953	3330	2691	638
Iłowo-Osada .....	3507	921	3380	3089	291
Płośnica .....	3306	969	3328	2679	649
Rybno .....	3578	1085	3322	3132	191
POWIAT ELBLĄSKI					
Gminy miejsko-wiejskie:					
<i>Urban-rural gminas:</i>					
Młynary .....	4159	1891	4062	3683	379
Pasłęk .....	3212	1227	3361	2754	604
Tolkmicko .....	3571	1484	5081	3276	1804
Gminy wiejskie:					
<i>Rural gminas:</i>					
Elbląg .....	3891	2023	4231	3340	890
Godkowo .....	3692	1240	3821	3184	638
Gronowo Elbląskie .....	3267	1234	3138	3050	85
Markusy .....	3290	895	3326	3189	137
Milejewo .....	3896	1649	3555	3360	195
Rychliki .....	3798	1182	3801	3175	626

TABL. 4 (80). **DOCHODY I WYDATKI BUDŻETÓW GMIN NA 1 MIESZKAŃCA W 2014 R. (cd.)**  
**REVENUE AND EXPENDITURE OF GMINAS BUDGETS PER CAPITA IN 2014 (cont.)**

WYSZCZEGÓLNIENIE SPECIFICATION	Dochody Revenue		Wydatki Expenditure		
	ogółem total	w tym własne of which own revenue	ogółem total	w tym of which	
				bieżące current expenditure	inwestycyjne <sup>d</sup> investment expenditure <sup>d</sup>
			w zł	in zł	
<b>POWIAT IŁAWSKI</b>					
Gminy miejskie: <i>Urban gminas:</i>					
Iława .....	3050	1722	2871	2523	333
Lubawa .....	3876	2594	4038	2735	1303
Gminy miejsko-wiejskie: <i>Urban-rural gminas:</i>					
Kisielice .....	3787	1476	3948	3605	289
Susz .....	3772	1404	3661	3096	565
Zalewo .....	3170	1190	3406	2839	566
Gminy wiejskie: <i>Rural gminas:</i>					
Iława .....	3256	1134	3227	2680	548
Lubawa .....	3172	841	3172	2852	258
<b>POWIAT NOWOMIEJSKI</b>					
Gminy miejskie: <i>Urban gminas:</i>					
Nowe Miasto Lubawskie ...	3454	1591	3637	2860	768
Gminy wiejskie: <i>Rural gminas:</i>					
Biskupiec .....	4044	1152	4140	3002	1138
Grodziczno .....	3828	793	3831	3194	637
Kurzętnik .....	4181	1144	4273	2866	1407
Nowe Miasto Lubawskie ...	3768	961	3802	2988	814
<b>POWIAT OSTRÓDZKI</b>					
Gminy miejskie: <i>Urban gminas:</i>					
Ostróda .....	2849	1463	2770	2501	269
Gminy miejsko-wiejskie: <i>Urban-rural gminas:</i>					
Miłakowo .....	3636	969	3877	3399	320
Mitomłyn .....	3635	1176	3472	3241	231
Morąg .....	3397	1475	3362	2913	447
Gminy wiejskie: <i>Rural gminas:</i>					
Dąbrówno .....	3803	1481	3820	3517	303
Grunwald .....	4003	1064	3808	3669	139
Łukta .....	3705	1397	3670	3219	451
Małdyty .....	3481	1209	3329	3012	317
Ostróda .....	3636	1696	3493	2983	510
<b>PODREGION EŁCKI</b> <b>SUBREGION</b>					
<b>POWIAT EŁCKI</b>					
Gminy miejskie: <i>Urban gminas:</i>					
Ełk .....	3116	1789	2912	2502	395

TABL. 4 (80). DOCHODY I WYDATKI BUDŻETÓW GMIN NA 1 MIESZKAŃCA W 2014 R. (cd.)  
 REVENUE AND EXPENDITURE OF GMINAS BUDGETS PER CAPITA IN 2014 (cont.)

WYSZCZEGÓLNIENIE SPECIFICATION	Dochody Revenue		Wydatki Expenditure		
	ogółem total	w tym własne of which own revenue	ogółem total	w tym of which	
				bieżące current expenditure	inwestycyjne <sup>a</sup> investment expenditure <sup>a</sup>
			w zł	in zł	
Gminy wiejskie: <i>Rural gminas:</i>					
Elk .....	3791	1928	4128	3400	728
Kalinowo .....	3288	924	3187	2956	231
Prostki .....	3751	1189	3656	2855	801
Stare Juchy .....	3441	1296	3426	2964	462
POWIAT GIŻYCKI					
Gminy miejskie: <i>Urban gminas:</i>					
Giżycko .....	2763	1485	2734	2471	263
Gminy miejsko-wiejskie: <i>Urban-rural gminas:</i>					
Ryn .....	3527	1313	3882	2735	1147
Gminy wiejskie: <i>Rural gminas:</i>					
Giżycko .....	3998	2475	3981	3369	612
Krukłanki .....	3544	1520	3484	3182	302
Miłki .....	3981	1780	3977	3504	259
Wydminy .....	4051	1302	4245	3326	920
POWIAT GOŁDAPSKI					
Gminy miejsko-wiejskie: <i>Urban-rural gminas:</i>					
Goldap .....	3823	2079	3614	3022	369
Gminy wiejskie: <i>Rural gminas:</i>					
Banie Mazurskie .....	3284	858	3089	2831	258
Dubeninki .....	3184	997	3226	2974	252
POWIAT OLECKI					
Gminy miejsko-wiejskie: <i>Urban-rural gminas:</i>					
Olecko .....	3472	1759	3433	2992	441
Gminy wiejskie: <i>Rural gminas:</i>					
Kowale Oleckie .....	4091	1455	3972	3560	412
Świątajno .....	3616	1133	3633	3305	327
Wieliczki .....	4639	1446	4628	3961	668
POWIAT PISKI					
Gminy miejsko-wiejskie: <i>Urban-rural gminas:</i>					
Biała Piska .....	3639	986	3859	3393	452
Orzysz .....	3175	1658	3171	2978	193
Pisz .....	2862	1348	3008	2811	197
Ruciane-Nida .....	2562	1332	2741	2596	146
POWIAT WĘGORZEWSKI					
Gminy miejsko-wiejskie: <i>Urban-rural gminas:</i>					
Węgorzewo .....	2786	1312	2494	2335	159
Gminy wiejskie: <i>Rural gminas:</i>					
Budry .....	4013	1016	3822	2963	859
Pozezdrze .....	2965	1140	3124	2790	334

TABL. 4 (80). **DOCHODY I WYDATKI BUDŻETÓW GMIN NA 1 MIESZKAŃCA W 2014 R. (cd.)**  
**REVENUE AND EXPENDITURE OF GMINAS BUDGETS PER CAPITA IN 2014 (cont.)**

WYSZCZEGÓLNIENIE SPECIFICATION	Dochody Revenue		Wydatki Expenditure		
	ogółem total	w tym własne of which own revenue	ogółem total	w tym of which	
				bieżące current expenditure	inwestycyjne <sup>d</sup> investment expenditure <sup>d</sup>
		w zł	in zł		
<b>PODREGION OLSZTYŃSKI</b> <b>SUBREGION</b>					
<b>POWIAT BARTOSZYCKI</b>					
Gminy miejskie: <i>Urban gminas:</i>					
Bartoszyce .....	2963	1398	2787	2566	212
Górowo Iławeckie .....	5869	1423	6138	3723	2404
Gminy miejsko-wiejskie: <i>Urban-rural gminas:</i>					
Biszynek .....	3511	1493	3552	2945	608
Sępól .....	3700	1087	3878	3371	506
Gminy wiejskie: <i>Rural gminas:</i>					
Bartoszyce .....	3703	1670	3876	3063	806
Górowo Iławeckie .....	3788	1481	3952	3203	742
<b>POWIAT KĘTRZYŃSKI</b>					
Gminy miejskie: <i>Urban gminas:</i>					
Kętrzyn .....	2835	1422	3131	2334	797
Gminy miejsko-wiejskie: <i>Urban-rural gminas:</i>					
Korsze .....	3718	1411	3501	3169	323
Reszel .....	4250	1244	4210	3911	266
Gminy wiejskie: <i>Rural gminas:</i>					
Barciany .....	4435	1823	4939	3642	1296
Kętrzyn .....	3482	1431	3399	3105	294
Srokowo .....	3497	1089	3904	2906	998
<b>POWIAT LIDZBARSKI</b>					
Gminy miejskie: <i>Urban gminas:</i>					
Lidzbark Warmiński .....	3676	2243	3781	2748	912
Gminy miejsko-wiejskie: <i>Urban-rural gminas:</i>					
Orneta .....	3449	1526	3511	2944	558
Gminy wiejskie: <i>Rural gminas:</i>					
Kiwity .....	3760	1499	3940	3383	557
Lidzbark Warmiński .....	3295	1433	3263	2878	377
Lubomino .....	4202	1204	4207	3343	856
<b>POWIAT MRAĞOWSKI</b>					
Gminy miejskie: <i>Urban gminas:</i>					
Mrağowo .....	3087	1785	2848	2645	165
Gminy miejsko-wiejskie: <i>Urban-rural gminas:</i>					
Mikołajki .....	4170	2193	4262	3600	602

TABL. 4 (80). DOCHODY I WYDATKI BUDŻETÓW GMIN NA 1 MIESZKAŃCA W 2014 R. (dok.)  
 REVENUE AND EXPENDITURE OF GMINAS BUDGETS PER CAPITA IN 2014 (cont.)

WYSZCZEGÓLNIENIE SPECIFICATION	Dochody Revenue		Wydatki Expenditure		
	ogółem total	w tym własne of which own revenue	ogółem total	w tym of which	
				bieżące current expenditure	inwestycyjne <sup>a</sup> investment expenditure <sup>a</sup>
			w zł	in zł	
Gminy wiejskie: <i>Rural gminas:</i>					
Mrągowo .....	2960	1386	3144	2801	326
Piecki .....	3641	1432	3573	2837	647
Sorkwity .....	3333	980	3260	3163	97
POWIAT NIDZICKI					
Gminy miejsko-wiejskie: <i>Urban-rural gminas:</i>					
Nidzica .....	2980	1326	2927	2638	289
Gminy wiejskie: <i>Rural gminas:</i>					
Janowiec Kościelny .....	4376	697	4204	3623	581
Janowo .....	3318	868	3370	3016	354
Kozłowo .....	3191	666	3474	2959	515
POWIAT OLSZTYŃSKI					
Gminy miejsko-wiejskie: <i>Urban-rural gminas:</i>					
Barczewo .....	3079	1452	3010	2609	386
Biskupiec .....	3182	1330	3296	2707	552
Dobre Miasto .....	3187	1389	3294	2506	779
Jeziorany .....	3517	1641	3402	2862	531
Olsztynek .....	3416	1578	3371	2690	681
Gminy wiejskie: <i>Rural gminas:</i>					
Dywity .....	3735	2389	3574	2851	700
Gietrzwałd .....	3597	1915	3761	2628	1128
Jonkowo .....	3449	2038	3419	2716	703
Kolno .....	3515	1174	3216	2819	389
Purda .....	3486	1766	3479	2997	475
Stawiguda .....	4778	3395	4647	3376	1265
Świątki .....	3602	1323	3738	3319	411
POWIAT SZCZYCIEŃSKI					
Gminy miejskie: <i>Urban gminas:</i>					
Szczytno .....	2999	1522	2902	2668	214
Gminy miejsko-wiejskie: <i>Urban-rural gminas:</i>					
Pasym .....	3179	1290	3002	2853	141
Gminy wiejskie: <i>Rural gminas:</i>					
Dźwierzuty .....	3438	957	3520	2815	697
Jedwabno .....	4867	2278	5938	3674	2256
Rozogi .....	3793	795	3372	3326	39
Szczytno .....	3304	1606	3131	2432	692
Świątajno .....	3477	1264	3369	2844	516
Wielbark .....	3591	1532	3344	2759	577

<sup>a</sup> Łącznie z dotacjami na finansowanie zadań inwestycyjnych samorządowych zakładów budżetowych.

<sup>a</sup> Including allocations for financing investment tasks of government budgetary establishments.

TABL. 5 (81). DOCHODY BUDŻETÓW POWIATÓW I MIAST NA PRAWACH POWIATU WEDŁUG RODZAJÓW W 2014 R.

REVENUE OF POWIATS BUDGETS AND CITIES WITH POWIAT STATUS BY TYPE IN 2014

WYSZCZEGÓLNIENIE SPECIFICATION	Ogółem Grand total		W tym Of which							
			dochody własne own revenue			dotacje celowe z budżetu państwa targeted grants from the state budget		subwencja ogólna z budżetu państwa general subvention from the state budget		
			razem total	w tym of which		razem total	w tym of which		razem total	w tym część oświatowa of which educational part
				udział w podatku dochodowym od osób prawnych share in corporate income tax	udział w podatku dochodowym od osób fizycznych share in personal income tax		dochody z majątku revenue from property	na zadania z zakresu administracji rządowej for government administration tasks		
w tys. zł in thous. zł										
<b>OGÓŁEM</b> .....	<b>2749948,7</b>	<b>1090906,4</b>	<b>21751,5</b>	<b>450078,0</b>	<b>66597,5</b>	<b>400849,2</b>	<b>274652,9</b>	<b>124709,1</b>	<b>973777,5</b>	<b>778190,1</b>
<b>TOTAL</b>										
powiaty .....	1269904,6	323437,0	3992,8	137461,0	23415,6	213916,7	143162,7	69607,6	613851,4	437465,4
miasta na prawach powiatu .....	1480044,0	767469,4	17758,7	312617,0	43181,9	186932,5	131490,1	55101,5	359926,1	340724,7
<i>cities with powiat status</i>										
<b>Podregion elbląski</b> <b>Subregion</b>										
Powiaty:										
Powiaty:										
braniewski .....	47038,0	9848,6	151,2	4927,8	664,4	9596,9	7355,3	2234,0	25088,4	15770,5
działdowski .....	57759,5	14340,4	258,5	8021,5	99,9	10694,5	8598,6	2090,1	30968,4	22610,1
elbląski .....	51094,9	16594,8	179,9	6248,6	342,8	4029,5	1533,0	2479,8	26827,3	14543,2
iławski .....	104290,5	24612,1	476,8	11474,0	495,3	13269,2	7626,5	5607,0	51621,4	43521,1
nowomiejski .....	36360,4	10963,0	59,0	4031,3	653,1	8120,7	6764,4	1356,3	15704,8	9630,8
ostródzki .....	117848,4	28709,1	384,4	12788,5	4025,6	16071,7	13310,3	2734,8	66963,5	53051,3
Miasto na prawach powiatu: <i>City with powiat status:</i>										
Elbląg .....	517079,5	251460,6	4127,0	115639,6	17307,1	85909,1	60829,1	24976,2	137875,6	127025,5
<b>Podregion elcki</b> <b>Subregion</b>										
Powiaty:										
Powiaty:										
elcki .....	98480,4	24018,6	285,1	10630,3	1064,2	20431,4	11135,6	9194,9	49366,1	37685,4
giżycki .....	70638,6	18504,9	156,4	8354,9	1902,5	9324,5	7370,0	1953,1	34952,5	28970,3
goldapski .....	31272,6	4955,8	49,1	2579,0	96,2	6203,0	5079,3	899,0	14453,3	9046,8
olecki .....	46188,8	8419,3	164,5	3794,5	584,8	7680,9	6147,0	1418,0	25571,6	19453,3
piski .....	66812,2	15432,9	159,7	5796,8	2238,6	10119,4	8743,4	1324,7	36536,2	24036,7
węgorzewski .....	36664,8	9849,6	26,6	2718,6	305,4	12515,1	5290,7	7193,5	13008,9	7550,6
<b>Podregion olsztyński</b> <b>Subregion</b>										
Powiaty:										
Powiaty:										
bartoszycki .....	68864,8	17248,3	102,9	6914,5	888,8	13426,7	8075,1	5337,6	34078,8	20850,6
kętrzyński .....	62685,1	16977,6	475,9	7529,4	1531,6	12031,4	8174,7	3655,2	32717,9	21292,3
lidzbarski .....	82604,3	14963,0	92,9	4758,5	391,5	8605,9	6799,0	1667,0	29431,1	21626,6
mragowski .....	53893,4	12652,5	164,5	6427,5	506,7	11286,2	6502,6	4778,3	26969,9	20467,6
nidzicki .....	36714,7	6417,2	78,2	3310,3	251,5	6972,8	6046,0	807,1	21933,4	15624,7
olsztyński .....	127011,1	50898,5	418,4	18733,9	7089,3	19415,9	7983,5	11414,3	40810,1	26872,2
szczygieński .....	73682,0	18030,8	308,8	8421,0	283,3	14121,0	10627,9	3463,0	36848,0	24861,3
Miasto na prawach powiatu: <i>City with powiat status:</i>										
Olsztyn .....	962964,5	516008,8	13631,7	196977,4	25874,8	101023,4	70661,1	30125,3	222050,5	213699,2



TABL. 6 (82). DOCHODY BUDŻETÓW POWIATÓW I MIAST NA PRAWACH POWIATU WEDŁUG DZIAŁÓW W 2014 R.

REVENUE OF POWIATS BUDGETS AND CITIES WITH POWIAT STATUS BY DIVISION IN 2014

WYSZCZEGÓLNIENIE SPECIFICATION	Ogółem Total	W tym Of which							
		transport i łączność transport and communi- cation	gospo- darka mieszka- niowa dwelling economy	admini- stracja publiczna public admini- stration	bezpie- czeństwo publiczne i ochrona przeciw- pożarowa public safety and fire care	oświata i wycho- wanie education	ochrona zdrowia health care	pomoc społeczna i pozostałe zadania w zakresie polityki społecznej social assistance and other tasks in sphere of social policy	edukacyj- na opieka wychowa- wawcza educatio- nal care
		w tys. zł in thous. zł							
<b>OGÓŁEM</b> .....	<b>2749948,7</b>	<b>228476,9</b>	<b>90076,1</b>	<b>52929,1</b>	<b>85725,5</b>	<b>50978,1</b>	<b>71536,9</b>	<b>314339,1</b>	<b>18651,1</b>
<b>TOTAL</b>									
powiaty .....	1269904,6	67147,1	27440,8	43165,9	61646,0	22857,5	58086,3	166186,2	11114,6
powiats									
miasta na prawach powiatu .....	1480044,0	161329,8	62635,2	9763,2	24079,5	28120,6	13450,6	148152,8	7536,5
cities with powiat status									
<b>Podregion elbląski</b> <b>Subregion</b>									
Powiaty:									
Powiaty:									
braniewski .....	47038,0	2146,3	516,3	354,8	3295,3	361,4	2942,9	5259,3	241,4
działdowski .....	57759,5	759,5	390,5	759,7	3474,6	445,1	3648,1	5940,3	0,8
elbląski .....	51094,9	2685,9	520,6	444,6	5,0	130,9	63,4	9755,2	423,1
iławski .....	104290,5	13160,5	440,3	878,0	3590,8	2694,8	4663,2	10575,6	878,1
nowomiejski .....	36360,4	3089,2	664,3	134,2	3363,6	727,9	2366,4	3601,5	54,9
ostródzki .....	117848,4	4877,3	4971,9	909,9	6350,4	766,3	4955,4	6720,6	2258,5
Miasto na prawach powiatu:									
City with powiat status:									
Elbląg .....	517079,5	12682,7	20957,2	3706,6	10882,6	16368,7	8736,3	65392,9	3324,7
<b>Podregion etcki</b> <b>Subregion</b>									
Powiaty:									
Powiaty:									
etcki .....	98480,4	1979,5	2179,0	290,3	4174,2	1174,5	4550,4	19609,8	43,1
giżycki .....	70638,6	3438,0	2229,2	483,6	3463,2	2676,6	2278,4	8172,4	1890,2
goldapski .....	31272,6	1838,5	338,6	313,4	3388,7	870,3	1385,1	4402,6	463,4
olecki .....	46188,8	2549,1	217,7	235,6	3436,4	976,2	2018,1	5312,2	226,2
piski .....	66812,2	1758,6	2325,1	444,8	3475,3	3057,6	3566,0	5719,3	476,5
węgorzewski .....	36664,8	606,6	51,7	205,2	3147,8	331,0	1337,1	11360,1	1452,5
<b>Podregion olsztyński</b> <b>Subregion</b>									
Powiaty:									
Powiaty:									
bartoszycki .....	68864,8	2192,3	747,1	222,4	3321,0	2559,5	4100,7	10531,5	1097,5
kętrzyński .....	62685,1	4011,4	1283,1	364,9	3412,3	598,9	3809,4	5247,0	734,7
lidzbarski .....	82604,3	3566,0	214,6	32857,3	3378,5	1574,9	2425,8	2758,6	383,6
mragowski .....	53893,4	658,9	671,8	1334,4	3444,8	419,0	3839,8	8580,9	125,6
nidzicki .....	36714,7	183,7	15,8	1123,1	3323,3	1775,1	1421,9	2722,7	0,9
olsztyński .....	127011,1	15326,4	9383,3	1349,5	-	727,5	5069,5	26477,2	202,6
szczycieński .....	73682,0	2319,2	279,8	460,1	3600,4	989,7	3644,6	13439,4	161,0
Miasto na prawach powiatu:									
City with powiat status:									
Olsztyn .....	962964,5	148647,1	41678,0	6056,6	13196,9	11751,9	4714,3	82760,0	4211,8

TABL. 7 (83). WYDATKI BUDŻETÓW POWIATÓW I MIAST NA PRAWACH POWIATU WEDŁUG RODZAJÓW W 2014 R.

EXPENDITURE OF POWIATS BUDGETS AND CITIES WITH POWIAT STATUS BY TYPE IN 2014

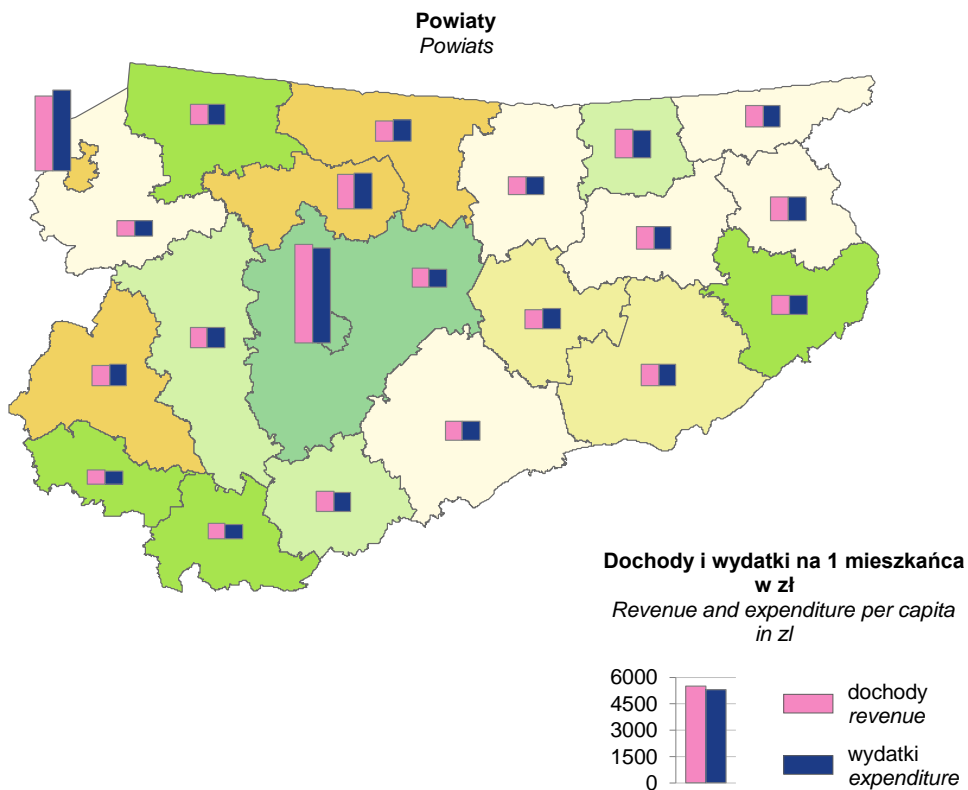
WYSZCZEGÓLNIENIE SPECIFICATION	Ogółem Grand total	Wydatki bieżące Current expenditure					Wydatki majątkowe Property expenditure	
		razem total	w tym of which				razem total	w tym inwestycyjne <sup>a</sup> of which investment expenditure <sup>a</sup>
			dotacje grants	świadczenia na rzecz osób fizycznych benefits for natural persons	wynagrodzenia wages and salaries	zakup materiałów i usług purchase of materials and services		
		w tys. zł		in thous. zł				
<b>OGÓŁEM</b> .....	<b>2758227,2</b>	<b>2266099,6</b>	<b>233813,3</b>	<b>187910,8</b>	<b>996323,8</b>	<b>466221,6</b>	<b>492127,5</b>	<b>457966,3</b>
<b>TOTAL</b>								
powiaty .....	1273875,2	1070627,6	78608,9	58937,9	546027,1	188688,1	203247,7	199560,7
powiats								
miasta na prawach powiatu .....	1484351,9	1195472,1	155204,4	128972,9	450296,7	277533,6	288879,9	258405,6
cities with powiat status								
<b>Podregion elbląski</b>								
<b>Subregion</b>								
Powiaty:								
Powiats:								
braniewski .....	45460,6	42945,4	1698,9	2411,1	22177,4	8176,2	2515,2	2515,2
działdowski .....	56220,8	51137,0	7651,3	4783,1	23196,6	6545,6	5083,8	5083,8
elbląski .....	51311,3	43083,6	2046,9	2701,1	21342,2	10266,8	8227,6	8227,6
iławski .....	108518,5	84496,7	1588,8	4454,3	44307,5	20646,6	24021,8	24021,8
nowomiejski .....	34585,9	30040,8	192,6	1964,8	16377,0	5267,1	4545,1	4545,1
ostródzki .....	116400,9	106730,7	11989,7	4708,6	51630,6	19874,6	9670,2	8870,2
Miasto na prawach powiatu:								
City with powiat status:								
Elbląg .....	556306,1	448634,3	43464,4	62654,2	191036,3	74481,3	107671,9	80010,6
<b>Podregion etcki</b>								
<b>Subregion</b>								
Powiaty:								
Powiats:								
etcki .....	96675,4	93076,1	9582,7	5302,7	47219,5	13277,0	3599,3	3599,3
giżycki .....	71646,2	65016,5	7518,9	2799,2	31792,6	12697,1	6629,7	6629,7
goldapski .....	32320,1	26841,0	1717,6	1671,4	13938,0	4718,2	5479,1	5479,1
olecki .....	46961,9	41962,2	3394,3	1806,4	22278,2	6897,8	4999,8	4749,8
piski .....	68523,5	55777,5	6566,1	3257,6	25732,6	10355,2	12746,0	12746,0
węgorzewski .....	35444,3	32836,9	344,1	1595,8	17679,4	7563,9	2607,4	2607,4
<b>Podregion olsztyński</b>								
<b>Subregion</b>								
Powiaty:								
Powiats:								
bartoszycki .....	72757,1	57764,6	698,9	2770,4	32426,8	10266,5	14992,5	14992,5
kętrzyński .....	63657,1	51623,8	3669,0	2994,9	26524,8	8052,5	12033,3	12033,3
lidzbarski .....	85981,8	42920,5	676,5	2969,8	24749,8	5116,4	43061,3	43061,3
mragowski .....	55539,5	52084,0	4029,4	2698,0	27090,2	6649,0	3455,5	818,5
nidzicki .....	36036,8	34483,3	6313,7	1418,6	17193,0	4207,9	1553,4	1553,4
olsztyński .....	121763,8	92407,3	6123,7	5501,5	44114,3	18068,8	29356,4	29356,4
szczycieński .....	74069,8	65399,7	2805,8	3128,7	36256,7	10040,9	8670,1	8670,1
Miasto na prawach powiatu:								
City with powiat status:								
Olsztyn .....	928045,8	746837,8	111740,0	66318,8	259260,4	203052,2	181208,0	178395,0

<sup>a</sup> Łącznie z dotacjami na finansowanie zadań inwestycyjnych samorządowych zakładów budżetowych.

<sup>a</sup> Including allocations for financing investment tasks of government budgetary establishments.

## DOCHODY, WYDATKI I WYNIK FINANSOWY BUDŻETÓW POWIATÓW I MIAST NA PRAWACH POWIATU W 2014 R.

REVENUE, EXPENDITURE AND FINANCIAL RESULT OF BUDGETS OF POWIATS  
AND CITIES WITH POWIAT STATUS IN 2014



### Wynik finansowy w tys. zł Financial result in thous. zł

-	-39226,6 – -3000,1	(4)
-	-3000,0 – -1500,1	(2)
-	-1500,0 – 0,0	(6)
-	0,1 – 1500,0	(3)
-	1500,1 – 3000,0	(4)
-	3000,1 – 34918,7	(2)

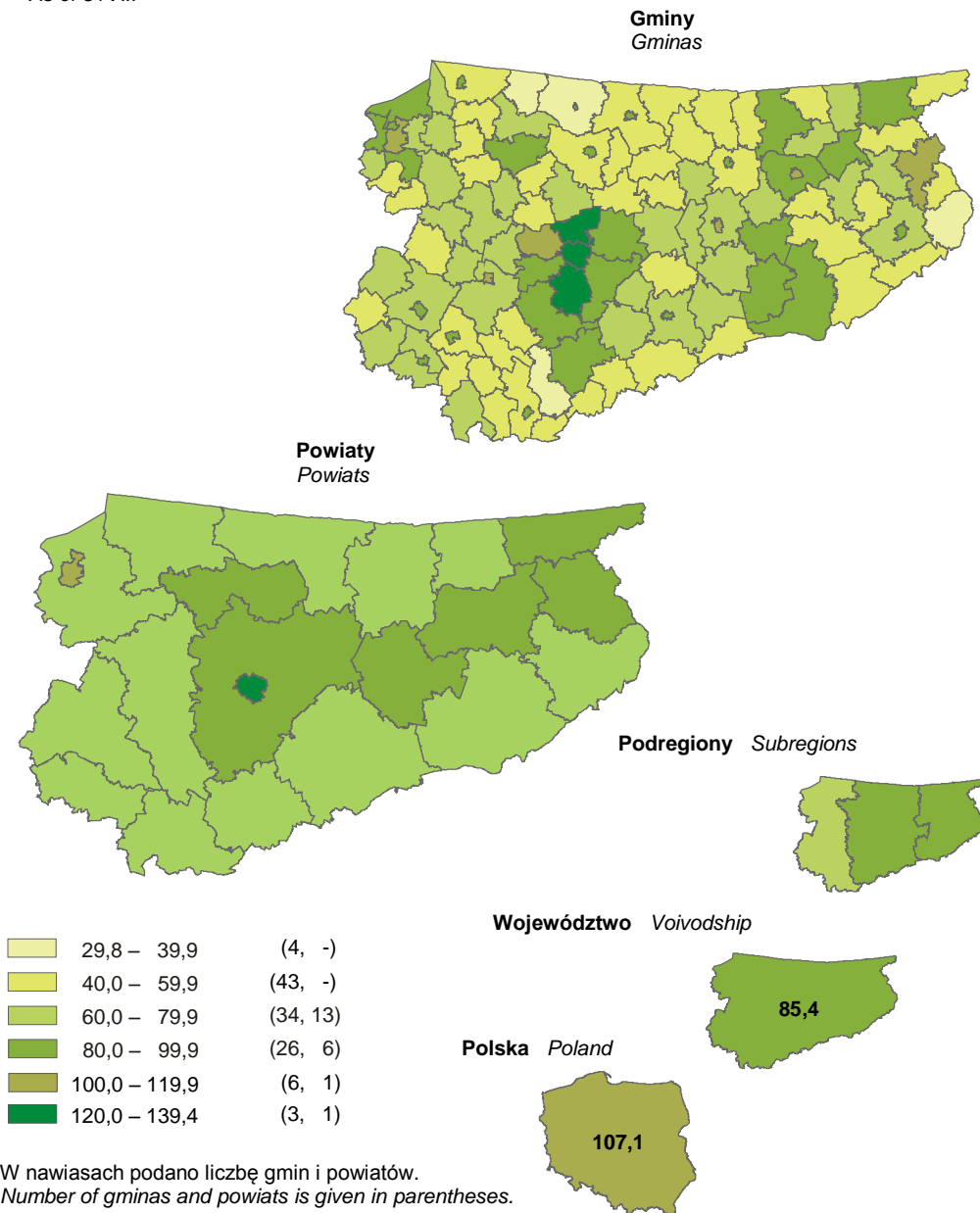
W nawiasach podano liczbę powiatów.  
Number of powiats is given in parentheses.

## PODMIOTY GOSPODARKI NARODOWEJ<sup>a</sup> W REJESTRZE REGON NA 1000 LUDNOŚCI W 2014 R.

Stan w dniu 31 XII

ENTITIES OF THE NATIONAL ECONOMY<sup>a</sup> IN THE REGON REGISTER PER 1000 POPULATION IN 2014

As of 31 XII



W nawiasach podano liczbę gmin i powiatów.  
Number of gminas and powiats is given in parentheses.

<sup>a</sup> Bez osób prowadzących gospodarstwa indywidualne w rolnictwie.  
<sup>a</sup> Excluding persons tending private farms in agriculture.

TABL. 8 (84). WYDATKI BUDŻETÓW POWIATÓW I MIAST NA PRAWACH POWIATU WEDŁUG DZIAŁÓW W 2014 R.

EXPENDITURE OF POWIATS BUDGETS AND CITIES WITH POWIAT STATUS BY DIVISION IN 2014

WYSZCZEGÓLNIENIE SPECIFICATION	Ogółem Total	W tym Of which							kultura i ochrona dziedzictwa narodowego culture and protection of national heritage
		transport i łączność transport and communication	gospodarka mieszkaniowa dwelling economy	administracja publiczna public administration	oświata i wycho- wanie education	ochrona zdrowia health care	pomoc społeczna i pozostałe zadania w zakresie polityki społecznej social assistance and other tasks in sphere of social policy	gospodarka komunalna i ochrona środowiska municipal economy and environmental protection	
w tys. zł in thous. zł									
<b>OGÓŁEM</b> .....	<b>2758227,2</b>	<b>452775,2</b>	<b>17850,3</b>	<b>237216,1</b>	<b>863957,1</b>	<b>88813,2</b>	<b>519277,4</b>	<b>126526,9</b>	<b>33770,0</b>
<b>TOTAL</b>									
powiaty .....	1273875,2	180801,2	3518,4	145965,5	387641,6	65835,8	273207,0	5769,1	2872,5
powiats									
miasta na prawach powiatu .....	1484351,9	271974,0	14331,9	91250,6	476315,5	22977,4	246070,3	120757,8	30897,4
cities with powiat status									
<b>Podregion elbląski</b> <b>Subregion</b>									
Powiaty:									
Powiats:									
braniewski .....	45460,6	6414,1	316,0	4628,9	12264,1	3364,4	9820,4	10,7	123,7
działdowski .....	56220,8	4434,1	76,1	5721,2	20937,1	5159,4	10678,9	179,4	130,3
elbląski .....	51311,3	8636,6	36,1	5727,7	10223,3	85,4	15372,3	2977,7	182,5
iławski .....	108518,5	27469,4	167,8	7506,7	38524,9	4791,2	18162,7	121,8	85,9
nowomiejski .....	34585,9	5677,7	405,4	4259,3	9027,7	2418,6	6741,2	58,4	193,8
ostródzki .....	116400,9	14199,7	393,6	10725,1	37583,8	5786,0	17602,8	378,0	155,2
Miasto na prawach powiatu:									
City with powiat status:									
Elbląg .....	556306,1	60830,5	8760,2	36069,1	193642,5	13256,4	102392,6	48292,8	13929,6
<b>Podregion elcki</b> <b>Subregion</b>									
Powiaty:									
Powiats:									
elcki .....	96675,4	5122,5	150,3	6777,6	38436,0	4580,8	27245,2	157,3	43,5
giżycki .....	71646,2	9779,0	14,0	5520,4	28069,7	2215,1	13470,9	55,5	147,0
goldapski .....	32320,1	4528,1	263,1	3379,2	8479,3	1493,6	7666,4	198,7	27,5
olecki .....	46961,9	6021,8	97,3	3721,6	17510,9	2159,7	9214,2	71,0	50,0
piski .....	68523,5	12019,8	36,2	5833,4	25482,9	3631,3	9478,8	74,6	500,4
węgorzewski .....	35444,3	2013,1	6,5	2666,0	7166,2	1346,6	13750,0	82,3	46,2
<b>Podregion olsztyński</b> <b>Subregion</b>									
Powiaty:									
Powiats:									
bartoszycki .....	72757,1	7846,6	179,2	5417,1	25971,2	4745,7	17606,9	234,2	553,4
kętrzyński .....	63657,1	13411,0	179,9	6073,7	19542,6	3834,3	11745,3	125,5	136,0
lidzbarski .....	85981,8	8109,1	107,9	41155,7	14900,7	2544,2	7321,5	76,1	127,2
mrągowski .....	55539,5	2191,6	320,1	5556,6	18308,7	6476,8	13185,1	59,0	12,3
nidzicki .....	36036,8	2570,0	61,3	3453,3	14492,4	1467,8	5891,0	9,4	22,0
olsztyński .....	121763,8	30693,6	463,2	11662,5	18257,1	5716,6	38229,6	888,6	142,0
szczywieński .....	74069,8	9663,5	244,5	6179,5	22463,3	4018,3	20023,8	10,8	193,8
Miasto na prawach powiatu:									
City with powiat status:									
Olsztyn .....	928045,8	211143,5	5571,6	55181,6	282672,9	9721,0	143677,7	72465,0	16967,9

TABL. 9 (85). DOCHODY I WYDATKI BUDŻETÓW POWIATÓW I MIAST NA PRAWACH POWIATU  
 NA 1 MIESZKAŃCA W 2014 R.  
 REVENUE AND EXPENDITURE OF POWIATS BUDGETS AND CITIES WITH POWIAT STATUS  
 PER CAPITA IN 2014

WYSZCZEGÓLNIENIE SPECIFICATION	Dochody Revenue		Wydatki Expenditure		
	ogółem total	w tym własne of which own revenue	ogółem total	w tym of which	
				bieżące current expenditure	inwestycyjne <sup>a</sup> investment expenditure <sup>a</sup>
w zł in zł					
<b>OGÓŁEM</b> .....	<b>1902</b>	<b>755</b>	<b>1908</b>	<b>1568</b>	<b>317</b>
<b>TOTAL</b>					
powiaty .....	1106	282	1110	932	174
<i>powiats</i>					
miasta na prawach powiatu .....	4978	2581	4992	4021	869
<i>cities with powiat status</i>					
<b>Podregion elbląski</b> <b>Subregion</b>					
Powiaty:					
<i>Powiats:</i>					
braniewski .....	1105	231	1068	1009	59
działdowski .....	870	216	847	771	77
elbląski .....	877	285	881	740	141
iławski .....	1121	264	1166	908	258
nowomiejski .....	821	248	781	679	103
ostródzki .....	1106	269	1093	1002	83
Miasto na prawach powiatu:					
<i>City with powiat status:</i>					
Elbląg .....	4219	2052	4539	3660	653
<b>Podregion ełcki</b> <b>Subregion</b>					
Powiaty:					
<i>Powiats:</i>					
ełcki .....	1099	268	1079	1039	40
giżycki .....	1229	322	1246	1131	115
goldapski .....	1141	181	1180	980	200
olecki .....	1326	242	1349	1205	136
piski .....	1158	268	1188	967	221
węgorzewski .....	1548	416	1496	1386	110
<b>Podregion olsztyński</b> <b>Subregion</b>					
Powiaty:					
<i>Powiats:</i>					
bartoszycki .....	1147	287	1212	962	250
kętrzyński .....	961	260	976	791	184
lidzbarski .....	1942	352	2022	1009	1013
mragowski .....	1056	248	1088	1021	16
nidzicki .....	1086	190	1066	1020	46
olsztyński .....	1034	414	991	752	239
szczycieński .....	1039	254	1044	922	122
Miasto na prawach powiatu:					
<i>City with powiat status:</i>					
Olsztyn .....	5510	2952	5310	4273	1021

<sup>a</sup> Łącznie z dotacjami na finansowanie zadań inwestycyjnych samorządowych zakładów budżetowych.

<sup>a</sup> Including allocations for financing investment tasks of government budgetary establishments.

## DZIAŁ XIV

### INWESTYCJE. ŚRODKI TRWAŁE

#### Uwagi ogólne

**1. Nakłady inwestycyjne** są to nakłady finansowe lub rzeczowe, których celem jest stworzenie nowych środków trwałych lub ulepszenie (przebudowa, rozbudowa, rekonstrukcja lub modernizacja) istniejących obiektów majątku trwałego, a także nakłady na tzw. pierwsze wyposażenie inwestycji.

Nakłady inwestycyjne dzielą się na nakłady na środki trwałe oraz pozostałe nakłady.

**Nakłady na środki trwałe** są to nakłady na:

- budynki i budowle (obejmują budynki i lokale oraz obiekty inżynierii lądowej i wodnej), w tym m.in. roboty budowlano-montażowe, dokumentacje projektowo-kosztorysowe,
- maszyny, urządzenia techniczne i narzędzia (łącznie z przyrządami, ruchomościami i wyposażeniem),
- środki transportu,
- inne, tj.: melioracje szczegółowe, koszty ponieszone przy nabyciu gruntów i używanych środków trwałych, inwentarz żywy (stado podstawowe) i zasadzenia wieloletnie, a ponadto odsetki od kredytów i pożyczek inwestycyjnych za okres realizacji inwestycji (uwzględnione wyłącznie w danych wyrażonych w cenach bieżących), z wyjątkiem odsetek nieuwzględnionych w wartości nakładów na środki trwałe przez podmioty stosujące Międzynarodowe Standardy Rachunkowości (MSR), wprowadzone od 1 I 2005 r.

**Pozostałe nakłady** są to nakłady na tzw. pierwsze wyposażenie inwestycji oraz inne koszty związane z realizacją inwestycji. Nakłady te nie zwiększają wartości środków trwałych.

**2.** Nakłady inwestycyjne zaliczono do odpowiednich sekcji PKD 2007 zgodnie z zaklasyfikowaniem działalności inwestora (podmiotu gospodarki narodowej), z wyjątkiem nakładów na obiekty niezwiązane z jego podstawową działalnością, które zaliczono do odpowiedniej sekcji według kryterium przeznaczenia obiektu (dotyczy np. budynków i lokali mieszkalnych, obiektów przeznaczonych dla potrzeb edukacji, ochrony zdrowia, sportu i rekreacji).

**3.** Podziału nakładów inwestycyjnych według podregionów i powiatów dokonano na podstawie faktycznej lokalizacji inwestycji.

**4.** Do **środków trwałych** zalicza się kompletne i nadające się do użytku składniki majątkowe o przewidywanym okresie używania dłuższym niż rok, w tym również drogi publiczne, ulice i place

## CHAPTER XIV

### INVESTMENTS. FIXED ASSETS

#### General notes

**1. Investment outlays** are financial or tangible outlays, the purpose of which is the creation of new fixed assets or the improvement (rebuilding enlargement, reconstruction or modernization) of existing capital asset items, as well as outlays on so-called initial investments.

Investment outlays are divided into outlays on fixed assets and other outlays.

**Outlays on fixed assets** include outlays on:

- buildings and structures (include buildings and places as well as civil engineering works), of which, i.a., construction and assembly works, design and cost estimate documentations,
- machinery, technical equipment and tools (including instruments, moveables and endowments),
- transport equipment,
- others, i.e., detailed meliorations, costs incurred for purchasing land and second-hand fixed assets, livestock (basic herd), long-term plantings, interests on investment credits and investment loans for the period of investment realization (included exclusively in data expressed at current prices), except for interests not included in outlays on fixed assets by units that use International Accounting Standards (IAS) implemented since 1 I 2005.

**Other outlays** are outlays on so-called initial investments as well as other costs connected with investment realization. These outlays do not increase the value of fixed assets.

**2.** Investment outlays are included into the appropriate sections and divisions of the NACE Rev. 2 in accordance with the classification of the investor's activity (entity of the national economy), with the exception of outlays on structures not connected with its basic activity, which were included into the appropriate sections and divisions according to the criteria of structure destination (concerning, e. g. residential buildings, buildings for education, health care, sport and recreational purposes).

**3.** The division of investment outlays by subregions and powiats was made on the basis of the actual location of the investment.

**4.** **Fixed assets** include means of work and other objects completed and ready, on the day of transfer for usage, with an expected period of utility exceed-

łącznie z pobocznymi i podbudową, uzbrojenie terenu, zasadzenia wieloletnie, melioracje, budowle wodne, grunty, inwentarz żywy (stado podstawowe) oraz od 1 I 2002 r. spółdzielcze własnościowe prawo do lokalu mieszkalnego i spółdzielcze prawo do lokalu niemieszkalnego (użytkowego).

Dane o środkach trwałych nie obejmują wartości gruntów uznanych od 1 I 1991 r. za środki trwałe zgodnie z rozporządzeniem Rady Ministrów z dnia 12 XII 1990 r. (Dz. U. Nr 90, poz. 529) oraz prawa użytkownika wieczystego gruntu uznanego od 1 I 2002 r. za środki trwałe zgodnie z ustawą o rachunkowości z dnia 29 IX 1994 r. (jednolity tekst Dz. U. 2013, poz. 330, z późniejszymi zmianami).

**5. Wartość brutto środków trwałych** jest to wartość równa nakładom poniesionym na ich zakup lub wytworzenie, bez potrącenia wartości zużycia (umorzenia).

Przez **wartość brutto** środków trwałych **w bieżących cenach ewidencyjnych** według stanu w dniu 31 XII należy rozumieć:

- a) w zakresie środków trwałych przekazanych do eksploatacji:
  - przed 1 I 1995 r. – wartość w cenach odtworzenia z września 1994 r.;
  - po 1 I 1995 r. – wartość w cenach bieżących nabycia lub wytworzenia;
- b) w podmiotach stosujących Międzynarodowe Standardy Rachunkowości (MSR) wprowadzone od 1 I 2005 r. – również wycenę według wartości godziwej.

**6. Podziału środków trwałych** według sekcji PKD 2007 w układzie podregionów i powiatów dokonano zgodnie z siedzibą jednostki lokalnej rodzaju działalności.

*ing 1 year, of which also public roads, streets and squares, together with shoulders and foundations, development of tracts of land, long-term plantings, meliorations, water structures, land and livestock (basic herd) as well as since 1 I 2002 co-operative ownership right to residential premise and co-operative right to non-residential (utilitarian) premise.*

*Data regarding fixed assets do not include the value of land recognised since 1 I 1991, as a fixed asset, in accordance with the decree of the Council of Ministers, dated 12 XII 1990 (Journal of Laws No. 90, item 529) as well as right of perpetual use of land regarded as fixed assets since 1 I 2002, in accordance with the Act on Accounting, dated 29 IX 1994 (uniform text, Journal of Laws 2013, item 330, with later amendments).*

**5. The gross value of fixed assets** is the value equal to the outlays incurred on purchasing or manufacturing them, without deducting consumption value (depreciation).

*The gross value of fixed assets at current book-keeping prices as of 31 XII is understood:*

- a) *within the scope of fixed assets designated for exploitation:*
  - *before 1 I 1995 – the value at replacement prices of September 1994;*
  - *after 1 I 1995 – the purchase or manufacturing value at current prices;*
- b) *in units that used International Accounting Standards (IAS) implemented since 1 I 2005 – also revaluation according to fair value.*

**6. The division of fixed assets** by NACE Rev. 2 sections by subregions and powiats was made according to the abode of local kind-of-activity unit.



## Inwestycje

## Investments

 TABL. 1 (86). NAKŁADY INWESTYCYJNE W PRZEDSIĘBIORSTWACH<sup>a</sup> W 2014 R. (ceny bieżące)  
 INVESTMENT OUTLAYS IN ENTERPRISES<sup>a</sup> IN 2014 (current prices)

WYSZCZEGÓLNIENIE SPECIFICATION	Ogółem Grand total	W tym Of which						
		przemysł industry		budownic- two construc- tion	handel; naprawa pojazdów samochod- owych <sup>a</sup> trade; repair of motor vehicles <sup>a</sup>	transport i gospo- darka ma- gazynowa transport and stor- age	informacja i komuni- kacja information and communi- cation	obsługa rynku nieru- chomości <sup>a</sup> real estate activities
		razem total	w tym przetwór- stwo przemys- łowe of which manufac- turing					
		w tys. zł		in thous. zł				
<b>WOJEWÓDZTWO .....</b> <b>VOIVODSHIP</b>	<b>3500941</b>	<b>2117303</b>	<b>1458344</b>	<b>48502</b>	<b>344996</b>	<b>548590</b>	<b>41224</b>	<b>47904</b>
<b>Podregion elbląski .....</b> <b>Subregion</b>	<b>1520064</b>	<b>914834</b>	<b>675435</b>	<b>14277</b>	<b>55284</b>	<b>404327</b>	<b>6046</b>	<b>5153</b>
Powiaty: Powiats:								
braniewski .....	101774	72285	54482	31	13255	10215	440	1778
działdowski .....	185315	70546	60203	1726	1917	103635	888	288
elbląski .....	195236	155221	132270	1521	11030	2232	662	23
iławski .....	470919	210452	174693	6723	9180	231239	920	51
nowomiejski .....	92386	34163	20489	5	5165	50300	940	52
ostródzki .....	265384	202015	147665	559	7073	2547	1615	296
Miasto na prawach powiatu: City with powiat status:								
Elbląg .....	209050	170152	85633	3712	7664	4159	581	2665
<b>Podregion etcki .....</b> <b>Subregion</b>	<b>477144</b>	<b>383506</b>	<b>183351</b>	<b>6225</b>	<b>28247</b>	<b>5267</b>	<b>3895</b>	<b>7799</b>
Powiaty: Powiats:								
etcki .....	256956	218512	67658	4394	17089	3851	1183	354
giżycki .....	64889	38179	31905	326	5935	818	763	5967
goldapski .....	32023	25117	18094	1305	199	-	207	212
olecki .....	82335	77185	51485	146	1437	123	450	113
piski .....	32124	20645	13966	54	2144	132	1001	592
węgorzewski .....	8817	3868	243	-	1443	343	291	561
<b>Podregion olsztyński .....</b> <b>Subregion</b>	<b>1503733</b>	<b>818963</b>	<b>599558</b>	<b>28000</b>	<b>261465</b>	<b>138996</b>	<b>31283</b>	<b>34952</b>
Powiaty: Powiats:								
bartoszycki .....	40533	20788	13051	386	10153	196	523	231
kętrzyński .....	72931	49918	36922	23	4039	2435	518	329
lidzbarski .....	34469	25411	14731	941	1622	65	277	2942
mragowski .....	120608	100676	75323	454	5956	2681	625	28
nidzicki .....	47411	28699	24179	7072	5343	123	366	32
olsztyński .....	190295	142779	104458	1335	13086	1476	1427	2071
szczycieński .....	181190	62428	41458	87	3524	98086	310	1103
Miasto na prawach powiatu: City with powiat status:								
Olsztyn .....	816296	388264	289436	17702	217742	33934	27237	28216

<sup>a</sup> Dane dotyczą podmiotów gospodarczych, w których liczba pracujących przekracza 9 osób; według lokalizacji inwestycji.

<sup>a</sup> Data concern economic entities employing more than 9 persons; according to investment location.

## Środki trwałe

Fixed assets

TABL. 2 (87). WARTOŚĆ BRUTTO ŚRODKÓW TRWAŁYCH W PRZEDSIĘBIORSTWACH<sup>a</sup> W 2014 R. (bieżące ceny ewidencyjne)

Stan w dniu 31 XII

GROSS VALUE OF FIXED ASSETS IN ENTERPRISES<sup>a</sup> IN 2014 (current book-keeping prices)

As of 31 XII

WYSZCZEGÓLNIENIE SPECIFICATION	Ogółem Grand total	W tym Of which						
		przemysł industry		budowni- ctwo construction	handel; naprawa pojazdów samocho- dowych <sup>b</sup> trade; repair of motor vehicles <sup>1</sup>	transport i gospodarka magazynowa transporta- tion and storage	informacja i komuni- kacja information and communi- cation	obsługa rynku nieru- chomości <sup>b</sup> real estate activities
		razem total	w tym przetwórstwo przemysłowe of which manufac- turing					
		w tys. zł		in thous. zł				
<b>WOJEWÓDZTWO .....</b>	<b>36562263</b>	<b>22036464</b>	<b>15292200</b>	<b>777693</b>	<b>2379260</b>	<b>754447</b>	<b>1521276</b>	<b>2620283</b>
<b>VOIVODSHIP</b>								
<b>Podregion elbląski .....</b>	<b>11981116</b>	<b>8150581</b>	<b>5509444</b>	<b>218992</b>	<b>658942</b>	<b>412268</b>	<b>62705</b>	<b>714740</b>
<b>Subregion</b>								
Powiaty:								
Powiaty:								
braniewski .....	570269	247481	51675	3227	83652	145107	-	25599
działdowski .....	914356	697382	652034	34138	20612	17560	-	24640
elbląski .....	919531	559326	503632	1873	198828	8602	1123	11683
iaławski .....	2105605	1526098	1175844	37357	83716	70318	8240	166757
nowomiejski .....	335075	254466	223465	2858	32958	2221	-	12384
ostródzki .....	2330956	1487079	995295	53301	93350	36895	7535	98371
Miasto na prawach powiatu:								
City with powiat status:								
Elbląg .....	4805324	3378749	1907499	86238	145826	131565	45807	375306
<b>Podregion elcki .....</b>	<b>5116714</b>	<b>3383632</b>	<b>2060138</b>	<b>170162</b>	<b>244864</b>	<b>76943</b>	<b>36216</b>	<b>365392</b>
<b>Subregion</b>								
Powiaty:								
Powiaty:								
elcki .....	2472751	1790837	932002	78029	114986	32860	21100	191184
giżycki .....	901724	515180	311731	39194	53452	13513	12488	60491
goldapski .....	410146	259571	217263	17130	5929	4196	1163	27551
olecki .....	584857	440737	357233	5670	24892	9528	-	37711
piski .....	641037	331353	235417	25286	40033	10182	551	32063
węgorzewski .....	106199	45954	6492	4853	5572	6664	914	16392
<b>Podregion olsztyński .....</b>	<b>19464433</b>	<b>10502251</b>	<b>7722618</b>	<b>388539</b>	<b>1475454</b>	<b>265236</b>	<b>1422355</b>	<b>1540151</b>
<b>Subregion</b>								
Powiaty:								
Powiaty:								
bartoszycki .....	519274	140448	91387	4324	91007	27322	-	70726
kętrzyński .....	1017965	565126	323344	1481	35581	6150	7413	234502
lidzbarski .....	676746	457179	264587	21550	38347	6176	-	54131
mragowski .....	1390422	592578	473077	17772	81437	21060	6061	78383
niedzicki .....	388379	241218	196562	35066	24976	4695	-	32202
olsztyński .....	1999270	1170025	1007467	85714	255746	6464	6826	50340
szczycki .....	1445934	1033843	807706	3184	125086	21941	7517	50923
Miasto na prawach powiatu:								
City with powiat status:								
Olsztyn .....	12026443	6301834	4558488	219448	823274	171428	1394538	968944

<sup>a</sup> Dane dotyczą podmiotów gospodarczych, w których liczba pracujących przekracza 9 osób; podziału środków trwałych według sekcji PKD 2007 dokonano zgodnie z siedzibą jednostki lokalnej rodzaju działalności.

<sup>a</sup> Data concern economic entities employing more than 9 persons; the division of fixed assets by NACE Rev. 2 sections was made according to the abode of local kind-of-activity unit.

## DZIAŁ XV

### RACHUNKI REGIONALNE

#### Uwagi ogólne

1. **Rachunki regionalne** opracowano zgodnie z zasadami „Europejskiego Systemu Rachunków (ESA 2010)”, wprowadzonego rozporządzeniem Parlamentu Europejskiego i Rady (UE) nr 549/2013 z dnia 21 V 2013 r. w sprawie europejskiego systemu rachunków narodowych i regionalnych w Unii Europejskiej (Dz. Urz. UE L 174 z 26.06.2013 r.).

2. W systemie rachunków regionalnych dla każdego województwa zestawiane są: rachunek produkcji i rachunek tworzenia dochodów według sektorów instytucjonalnych i rodzajów działalności oraz rachunek podziału pierwotnego dochodów i rachunek podziału wtórnego dochodów w sektorze gospodarstw domowych. Dla podregionów obliczane są: produkt krajowy brutto (PKB) i wartość dodana brutto (WDB) według grup rodzajów działalności.

3. Grupowanie danych według województw i podregionów w podziale na rodzaje działalności według Polskiej Klasyfikacji Działalności zostało dokonane **metodą jednostek lokalnych rodzaju działalności**, tj. według siedziby i podstawowego rodzaju działalności jednostki lokalnej przedsiębiorstwa.

4. W rachunkach regionalnych uwzględnia się szacunek „szarej gospodarki” oraz „działalności nielegalnej”. Szara gospodarka obejmuje legalną produkcję ukrytą szacowaną dla zarejestrowanych podmiotów gospodarczych z liczbą pracujących do 9 osób (niezależnie od szczególnej formy prawnej), z liczbą pracujących od 10 do 49 osób w sektorze prywatnym (bez spółdzielni) oraz osób fizycznych z tytułu wykonywania pracy nierejestrowanej, głównie w działalności usługowej (w tym osób świadczących usługi seksualne).

W ramach „działalności nielegalnej” ujęto szacunki dotyczące działalności osób czerpiących korzyści majątkowe z tytułu świadczenia usług prostytucji przez inne osoby, produkcji i handlu narkotykami oraz przemytu papierosów.

5. Dane z rachunków regionalnych za lata 2010–2012 prezentowane w niniejszej publikacji zostały zmienione w stosunku do opublikowanych w poprzedniej edycji publikacji z tytułu kontynuacji prac nad wdrożeniem standardów metodycznych ESA 2010, przyjęcia zaleceń Komisji Europejskiej oraz aktualizacji danych źródłowych. Zmiany metodyczne związane są przede wszystkim z zakresem podmiotowym sektora instytucji rządowych i samorządowych.

## CHAPTER XV

### REGIONAL ACCOUNTS

#### General notes

1. **Regional accounts** were compiled according to the principles of the European System of Accounts (the ESA 2010), introduced by Regulation No 549/2013 of the European Parliament and of the Council (EU) of 21 V 2013 on the European system of national and regional accounts in the European Union (Official Journal of the EU L 174, 26.06.2013).

2. The following accounts are compiled in the regional accounts system for each voivodship: the production account and the generation of income account by institutional sectors and kind of activity as well as the allocation of primary income account and the secondary distribution of income account in the households sector. The following categories are calculated for subregions: gross domestic product (GDP) and gross value added (GVA) by kind-of-activity groups.

3. Data grouping by voivodships and subregions according to kind of activity of the Polish Classification of Activities was conducted applying the **local kind-of-activity unit method**, i.e. by the place of residence and main kind of activity of the local unit of the enterprise.

4. The estimation of scale of the “**hidden economy**” and “**illegal activities**” is included in the regional accounts. Hidden economy covers the legal concealed production for registered economic entities employing up to 9 persons (irrespective of the specific legal form), employing from 10 to 49 persons in private sector (excluding cooperatives) as well as natural persons engaged in non-registered work, primarily within the service activity (including people providing sexual services).

Within “**illegal activities**” there were included estimations concerning activity of people deriving profits from exploiting prostitution, production and trade of narcotics as well as smuggling of cigarettes.

5. Data from the regional accounts for the years 2010–2012 presented in this publication, were changed in relation to those published in the previous edition of publication on account of continuing work on ESA 2010 methodological standards' implementation, applying the European Commission's recommendations as well as updating source data. Methodological changes are connected mainly with subjective range of the general government sector.

6. Szczegółowy opis zmian wprowadzonych do rachunków narodowych znajduje się w notatce informacyjnej GUS: „Zweryfikowany szacunek produktu krajowego brutto za lata 2010-2014” z dnia 16 X 2015 r., dostępnej na stronie <http://stat.gov.pl/obszary-tematyczne/rachunki-narodowe/roczne-rachunki-narodowe/zweryfikowany-szacunek-produktu-krajowego-brutto-za-lata-2010-2014,9,1.html>.

7. Wyjaśnienia dotyczące rachunków regionalnych (uwagi metodyczne oraz podstawowe pojęcia) zamieszczono w publikacji „Produkt krajowy brutto – Rachunki regionalne w 2013 r.”.

6. Detailed description of the changes introduced in the national accounts can be found in the CSO news release: „Zweryfikowany szacunek produktu krajowego brutto za lata 2010-2014” of 16 X 2015, available at <http://stat.gov.pl/obszary-tematyczne/rachunki-narodowe/roczne-rachunki-narodowe/zweryfikowany-szacunek-produktu-krajowego-brutto-za-lata-2010-2014,9,1.html>.

7. Explanations concerning regional accounts (methodological notes and basic concepts) are placed in the publication “Gross Domestic Product – Regional Accounts in 2013”.

TABL. 1 (88). **PRODUKT KRAJOWY BRUTTO (ceny bieżące)**  
**GROSS DOMESTIC PRODUCT (current prices)**

WYSZCZEGÓLNIENIE SPECIFICATION	Ogółem <i>Total</i>			Na 1 mieszkańca <i>Per capita</i>		
	w mln zł <i>in mln zł</i>	Polska = 100 <i>Poland = 100</i>	województwo = = 100 <i>voivodship = = 100</i>	w zł <i>in zł</i>	Polska = 100 <i>Poland = 100</i>	województwo = = 100 <i>voivodship = = 100</i>
<b>WOJEWÓDZTWO</b> ..... 2010	39538	2,7	100,0	27190	72,5	100,0
<b>VOIVODSHIP</b> 2012	43878	2,7	100,0	30220	71,5	100,0
2013	<b>44555</b>	<b>2,7</b>	<b>100,0</b>	<b>30764</b>	<b>71,5</b>	<b>100,0</b>
Podregiony: <i>Subregions:</i>						
elbląski ..... 2010	14021	1,0	35,5	26015	69,3	95,7
2012	15444	0,9	35,2	28762	68,0	95,2
2013	<b>15379</b>	<b>0,9</b>	<b>34,5</b>	<b>28727</b>	<b>66,8</b>	<b>93,4</b>
etcki ..... 2010	6640	0,5	16,8	22782	60,7	83,8
2012	7243	0,4	16,5	24870	58,8	82,3
2013	<b>7270</b>	<b>0,4</b>	<b>16,3</b>	<b>24989</b>	<b>58,1</b>	<b>81,2</b>
olsztyński ..... 2010	18877	1,3	47,7	30265	80,7	111,3
2012	21192	1,3	48,3	33973	80,4	112,4
2013	<b>21907</b>	<b>1,3</b>	<b>49,2</b>	<b>35219</b>	<b>81,9</b>	<b>114,5</b>

TABL. 2 (89). **WARTOŚĆ DODANA BRUTTO WEDŁUG RODZAJÓW DZIAŁALNOŚCI (ceny bieżące)**  
**GROSS VALUE ADDED BY KINDS OF ACTIVITIES (current prices)**

WYSZCZEGÓLNIENIE SPECIFICATION	Ogółem <i>Total</i>	Rolnictwo, leśnictwo, łowiectwo i rybactwo <i>Agriculture, forestry and fishing</i>	Przemysł <i>Industry</i>	Budownictwo <i>Construction</i>	Handel; naprawa pojazdów samochodowych <sup>A</sup> ; transport i gospodarka magazynowa; zakwaterowanie i gastronomia <sup>A</sup> ; informacja i komunikacja <i>Trade; repair of motor vehicles<sup>A</sup>; transportation and storage; accommodation and catering<sup>A</sup>; information and communication</i>	Działalność finansowa i ubezpieczeniowa; obsługa rynku nieruchomości <sup>A</sup> <i>Financial and insurance activities; real estate activities</i>	Pozostałe usługi <i>Other services</i>
<b>WOJEWÓDZTWO</b> ..... 2010	34847	2193	8585	2903	8758	3257	9151
<b>VOIVODSHIP</b> 2012	38922	2538	9785	3163	9785	3241	10409
2013	<b>39565</b>	<b>2592</b>	<b>10102</b>	<b>2951</b>	<b>9870</b>	<b>3376</b>	<b>10674</b>
Podregiony: <i>Subregions:</i>							
elbląski ..... 2010	12357	748	3719	1020	2772	1112	2987
2012	13699	866	4032	1117	3239	1110	3336
2013	<b>13657</b>	<b>884</b>	<b>3901</b>	<b>1035</b>	<b>3300</b>	<b>1126</b>	<b>3410</b>
etcki ..... 2010	5852	528	1205	528	1441	566	1585
2012	6425	611	1382	525	1560	548	1800
2013	<b>6456</b>	<b>623</b>	<b>1388</b>	<b>511</b>	<b>1524</b>	<b>572</b>	<b>1837</b>
olsztyński ..... 2010	16638	917	3662	1356	4545	1579	4579
2012	18798	1062	4371	1522	4986	1584	5274
2013	<b>19453</b>	<b>1084</b>	<b>4813</b>	<b>1406</b>	<b>5046</b>	<b>1678</b>	<b>5427</b>

## DZIAŁ XVI

### PODMIOTY GOSPODARKI NARODOWEJ

#### Uwagi ogólne

Dane dotyczące **podmiotów gospodarki narodowej** obejmują podmioty zarejestrowane w Krajowym Rejestrze Urzędowym Podmiotów Gospodarki Narodowej (REGON), tj. osoby prawne, jednostki organizacyjne niemające osobowości prawnej oraz osoby fizyczne prowadzące działalność gospodarczą, z wyłączeniem osób prowadzących indywidualne gospodarstwa rolne.

Podstawową funkcją rejestru REGON jest identyfikowanie podmiotów gospodarki narodowej, co jest realizowane poprzez nadawanie im unikatowych numerów identyfikacyjnych.

Rejestr REGON jest aktualizowany na podstawie wniosków zgłaszanych przez podmioty, na których ciąży prawny obowiązek dokonywania zgłoszeń do rejestru, dotyczących wpisu, skreślenia oraz zmian cech objętych wpisem. Kompletność i aktualność rejestru uzależniona jest od terminowej realizacji ww. obowiązku.

## CHAPTER XVI

### ENTITIES OF THE NATIONAL ECONOMY

#### General notes

*Data concerning **entities of the national economy** include entities registered in the Country Official Register of the Units of the National Economy (REGON), i.e., legal persons, organizational units without legal personality as well as natural persons conducting economic activity, excluding private farms in agriculture.*

*The basic function of the REGON register is identification of entities of the national economy, which is accomplished by assigning to them unique identification numbers.*

*The REGON register is updated on the basis of applications submitted by entities legally obliged to apply for entries in and deletions from the register, and also for updating their entries in terms of their description. The completeness and correctness of the register is contingent on the timely compliance with the above-mentioned obligation.*

TABL. 1 (90). **PODMIOTY GOSPODARKI NARODOWEJ<sup>a</sup> W REJESTRZE REGON W 2014 R.**

Stan w dniu 31 XII

ENTITIES OF THE NATIONAL ECONOMY<sup>a</sup> IN THE REGON REGISTER IN 2014

As of 31 XII

WYSZCZEGÓLNIENIE SPECIFICATION	Ogółem <sup>b</sup> Grand total <sup>b</sup>	Sektor publiczny Public sector	Sektor prywatny Private sector	Z liczby ogółem Of grand total number							osoby fizyczne prowadzące działalność gospodarczą natural persons conducting economic activity
				osoby prawne i jednostki organizacyjne niemające osobowości prawnej legal persons and organizational entities without legal personality							
				razem total	w tym of which						
					spółki handlowe commercial companies	spółki cywilne civil partnerships	spółdzielnie co-operatives	fundacje, stowarzyszenia i organizacje społeczne foundations, associations and social organizations			
	razem total	w tym z udziałem kapitału zagranicznego of which with foreign capital participation									
<b>WOJEWÓDZTWO .....</b>	<b>123361</b>	<b>5466</b>	<b>117890</b>	<b>35660</b>	<b>7632</b>	<b>1039</b>	<b>6544</b>	<b>741</b>	<b>5173</b>	<b>87701</b>	
<b>VOIVODSHIP</b>											
<b>PODREGION ELBLĄSKI ....</b>	<b>42040</b>	<b>2163</b>	<b>39877</b>	<b>11854</b>	<b>2382</b>	<b>330</b>	<b>1807</b>	<b>293</b>	<b>1736</b>	<b>30186</b>	
<b>SUBREGION</b>											
POWIAT BRANIEWSKI .....	3024	221	2803	1037	171	18	96	13	133	1987	
Gminy miejskie: Urban gminas:											
Braniewo .....	1592	133	1459	587	72	9	61	5	49	1005	
Gminy miejsko-wiejskie: Urban-rural gminas:											
Frombork .....	281	16	265	92	17	2	3	1	16	189	
w tym miasto .....	237	16	221	83	14	2	3	1	13	154	
of which city											
Pieniężno .....	472	35	437	164	24	-	13	3	31	308	
w tym miasto .....	323	31	292	126	21	-	12	2	15	197	
of which city											
Gminy wiejskie: Rural gminas:											
Braniewo .....	289	5	284	63	28	1	8	-	10	226	
Lelkowo .....	113	11	102	46	12	4	4	2	9	67	
Płoskinia .....	139	13	126	50	12	-	4	1	10	89	
Wilczęta .....	138	8	130	35	6	2	3	1	8	103	
POWIAT DZIAŁDOWSKI .....	4167	212	3955	1010	164	25	157	41	165	3157	
Gminy miejskie: Urban gminas:											
Działdowo .....	1837	89	1748	479	77	9	98	13	55	1358	
Gminy miejsko-wiejskie: Urban-rural gminas:											
Lidzbark .....	885	38	847	202	38	8	24	15	34	683	
w tym miasto .....	603	32	571	147	27	6	20	8	18	456	
of which city											
Gminy wiejskie: Rural gminas:											
Działdowo .....	408	22	386	100	22	5	12	2	24	308	
Iłowo-Osada .....	348	24	324	103	12	1	11	4	18	245	
Płośnica .....	272	21	251	65	8	-	7	4	15	207	
Rybno .....	417	18	399	61	7	2	5	3	19	356	

TABL. 1 (90). PODMIOTY GOSPODARKI NARODOWEJ<sup>a</sup> W REJESTRZE REGON W 2014 R. (cd.)

Stan w dniu 31 XII

ENTITIES OF THE NATIONAL ECONOMY<sup>a</sup> IN THE REGON REGISTER IN 2014 (cont.)

As of 31 XII

WYSZCZEGÓLNIENIE SPECIFICATION	Ogółem <sup>b</sup> Grand total <sup>b</sup>	Sektor publiczny Public sector	Sektor prywatny Private sector	Z liczby ogółem Of grand total number						osoby fizyczne prowadzące działalność gospodarczą natural persons conducting economic activity
				osoby prawne i jednostki organizacyjne niemające osobowości prawnej legal persons and organizational entities without legal personality						
				razem total	w tym of which					
					spółki handlowe commercial companies	spółki cywilne civil partnerships	spółdzielnie co-operatives	fundacje, stowarzyszenia i organizacje społeczne foundations, associations and social organizations		
	razem total	w tym z udziałem kapitału zagranicznego of which with foreign capital participation								
POWIAT ELBLĄSKI .....	3940	156	3784	1040	252	46	123	49	219	2900
Gminy miejsko-wiejskie: Urban-rural gminas:										
Młynary .....	273	12	261	62	8	-	8	4	25	211
w tym miasto .....	152	11	141	34	4	-	4	4	7	118
of which city										
Pasłęk .....	1400	47	1353	319	83	16	41	28	61	1081
w tym miasto .....	1081	43	1038	264	62	11	38	26	46	817
of which city										
Tolkmicko .....	570	41	529	223	42	11	10	1	33	347
w tym miasto .....	293	32	261	146	11	2	6	-	11	147
of which city										
Gminy wiejskie: Rural gminas:										
Elbląg .....	640	11	629	174	63	5	37	4	29	466
Godkowo .....	149	7	142	43	10	8	1	1	12	106
Gronowo Elbląskie .....	315	9	306	65	19	3	13	3	11	250
Markusy .....	192	9	183	49	8	-	8	4	13	143
Milejewo .....	235	9	226	50	11	3	3	-	20	185
Rychliki .....	166	11	155	55	8	-	2	4	15	111
POWIAT IŁAWSKI .....	7081	274	6807	1656	332	31	339	37	266	5425
Gminy miejskie: Urban gminas:										
Ilawa .....	3184	124	3060	779	172	16	182	7	103	2405
Lubawa .....	852	26	826	198	34	3	38	7	23	654
Gminy miejsko-wiejskie: Urban-rural gminas:										
Kisielice .....	361	26	335	97	18	1	12	4	19	264
w tym miasto .....	208	23	185	68	12	1	8	4	7	140
of which city										
Susz .....	844	42	802	243	38	3	50	10	29	601
w tym miasto .....	558	40	518	187	24	1	38	7	17	371
of which city										
Zalewo .....	374	23	351	89	16	2	10	4	27	285
w tym miasto .....	179	15	164	53	12	1	8	2	10	126
of which city										
Gminy wiejskie: Rural gminas:										
Ilawa .....	945	10	935	148	37	5	34	3	39	797
Lubawa .....	521	23	498	102	17	1	13	2	26	419



TABL. 1 (90). **PODMIOTY GOSPODARKI NARODOWEJ<sup>a</sup> W REJESTRZE REGON W 2014 R. (cd.)**

Stan w dniu 31 XII

ENTITIES OF THE NATIONAL ECONOMY<sup>a</sup> IN THE REGON REGISTER IN 2014 (cont.)

As of 31 XII

WYSZCZEGÓLNIENIE SPECIFICATION	Ogółem <sup>b</sup> Grand total <sup>b</sup>	Sektor publiczny Public sector	Sektor prywatny Private sector	Z liczby ogółem Of grand total number						osoby fizyczne prowadzące działalność gospodarczą natural persons conducting economic activity
				osoby prawne i jednostki organizacyjne niemające osobowości prawnej legal persons and organizational entities without legal personality						
				razem total	w tym of which					
					spółki handlowe commercial companies		spółki cywilne civil partnerships	spółdzielnie co-operatives	fundacje, stowarzyszenia i organizacje społeczne foundations, associations and social organizations	
razem total	w tym z udziałem kapitału zagranicznego of which with foreign capital participation	razem total	razem total	razem total	razem total					
POWIAT NOWOMIEJSKI .....	3050	129	2921	669	122	19	76	30	148	2381
Gminy miejskie: Urban gminas:										
Nowe Miasto Lubawskie ...	1027	46	981	231	38	4	41	5	37	796
Gminy wiejskie: Rural gminas:										
Biskupiec .....	590	27	563	122	20	1	7	12	28	468
Grodziczno .....	320	17	303	74	9	1	5	6	31	246
Kurzętnik .....	578	19	559	126	39	12	16	5	28	452
Nowe Miasto Lubawskie ...	535	20	515	116	16	1	7	2	24	419
POWIAT OSTRÓDZKI .....	8316	325	7991	2441	481	85	423	37	348	5875
Gminy miejskie: Urban gminas:										
Ostróda .....	3466	131	3335	1135	199	37	248	7	125	2331
Gminy miejsko-wiejskie: Urban-rural gminas:										
Miłakowo .....	368	28	340	119	14	6	9	3	13	249
w tym miasto .....	244	27	217	102	8	3	6	1	10	142
of which city										
Miłomłyn .....	344	14	330	68	19	6	8	3	15	276
w tym miasto .....	182	11	171	44	11	5	4	2	10	138
of which city										
Morąg .....	1879	72	1807	561	96	16	82	11	78	1318
w tym miasto .....	1317	59	1258	427	71	13	61	10	47	890
of which city										
Gminy wiejskie: Rural gminas:										
Dąbrówno .....	226	10	216	55	18	10	5	1	13	171
Grunwald .....	283	12	271	84	23	1	7	1	18	199
Łukta .....	278	10	268	66	16	2	10	2	15	212
Małdyty .....	394	23	371	109	33	2	12	3	19	285
Ostróda .....	1078	25	1053	244	63	5	42	6	52	834
Miasto na prawach powiatu: City with powiat status:										
Elbląg .....	12462	846	11616	4001	860	106	593	86	457	8461
<b>PODREGION ELCKI .....</b>	<b>23478</b>	<b>1072</b>	<b>22404</b>	<b>6602</b>	<b>989</b>	<b>131</b>	<b>1311</b>	<b>126</b>	<b>1052</b>	<b>16876</b>
<b>SUBREGION</b>										
POWIAT ELCKI .....	6758	302	6456	1818	298	35	479	33	301	4940
Gminy miejskie: Urban gminas:										
Elk .....	5146	234	4912	1431	241	28	428	18	202	3715

TABLE 1 (90). **PODMIOTY GOSPODARKI NARODOWEJ<sup>a</sup> W REJESTRZE REGON W 2014 R. (cd.)**  
Stan w dniu 31 XII  
**ENTITIES OF THE NATIONAL ECONOMY<sup>a</sup> IN THE REGON REGISTER IN 2014 (cont.)**  
As of 31 XII

WYSZCZEGÓLNIENIE SPECIFICATION	Ogółem <sup>b</sup> Grand total <sup>b</sup>	Sektor publiczny Public sector	Sektor prywatny Private sector	Z liczby ogółem Of grand total number							osoby fizyczne prowadzące działalność gospodarczą natural persons conducting economic activity
				osoby prawne i jednostki organizacyjne niemające osobowości prawnej legal persons and organizational entities without legal personality							
				w tym of which							
				razem total	spółki handlowe commercial companies		spółki cywilne civil partnerships	spółdzielnie co-operatives	fundacje, stowarzyszenia i organizacje społeczne foundations, associations and social organizations		
razem total	w tym z udziałem kapitału zagranicznego of which with foreign capital participation										
Gminy wiejskie: Rural gminas:											
Elk .....	823	22	801	171	33	3	27	5	45	652	
Kalinowo .....	251	13	238	65	10	2	11	4	16	186	
Prostki .....	345	24	321	98	13	2	5	4	21	247	
Stare Juchy .....	193	9	184	53	1	-	8	2	17	140	
POWIAT GIŻYCKI .....	5473	200	5271	1589	257	39	328	33	238	3884	
Gminy miejskie: Urban gminas:											
Giżycko .....	3347	128	3219	1027	123	18	246	10	140	2320	
Gminy miejsko-wiejskie: Urban-rural gminas:											
Ryn .....	467	17	450	142	24	1	11	5	17	325	
w tym miasto of which city	318	17	301	121	16	1	8	4	12	197	
Gminy wiejskie: Rural gminas:											
Giżycko .....	758	13	743	162	72	11	35	7	26	596	
Kruklanki .....	256	10	246	48	9	4	6	1	13	208	
Miłki .....	230	13	217	70	12	1	9	4	17	160	
Wydmyny .....	415	19	396	140	17	4	21	6	25	275	
POWIAT GOŁDAPSKI .....	2193	89	2104	629	100	9	111	10	92	1564	
Gminy miejsko-wiejskie: Urban-rural gminas:											
Goldap .....	1796	72	1724	519	87	9	95	6	67	1277	
w tym miasto of which city	1416	68	1348	426	73	6	80	4	52	990	
Gminy wiejskie: Rural gminas:											
Banie Mazurskie .....	242	9	233	75	9	-	13	2	14	167	
Dubeninki .....	155	8	147	35	4	-	3	2	11	120	
POWIAT OLECKI .....	3080	142	2938	880	134	16	136	18	122	2200	
Gminy miejsko-wiejskie: Urban-rural gminas:											
Olecko .....	2397	98	2299	715	112	15	114	13	85	1682	
w tym miasto of which city	1974	84	1890	571	91	14	106	11	68	1403	
Gminy wiejskie: Rural gminas:											
Kowale Oleckie .....	270	19	251	71	8	1	9	4	15	199	
Świątajno .....	245	11	234	55	9	-	8	-	15	190	
Wieliczki .....	168	14	154	39	5	-	5	1	7	129	



TABL. 1 (90). **PODMIOTY GOSPODARKI NARODOWEJ<sup>a</sup> W REJESTRZE REGON W 2014 R. (cd.)**

Stan w dniu 31 XII

ENTITIES OF THE NATIONAL ECONOMY<sup>a</sup> IN THE REGON REGISTER IN 2014 (cont.)

As of 31 XII

WYSZCZEGÓLNIENIE SPECIFICATION	Ogółem <sup>b</sup> Grand total <sup>b</sup>	Sektor publiczny Public sector	Sektor prywatny Private sector	Z liczby ogółem Of grand total number							osoby fizyczne prowadzące działalność gospodarczą natural persons conducting economic activity
				osoby prawne i jednostki organizacyjne niemające osobowości prawnej legal persons and organizational entities without legal personality							
				razem total	w tym of which						
					spółki handlowe commercial companies		spółki cywilne civil partnerships	spółdzielnie co-operatives	fundacje, stowarzyszenia i organizacje społeczne foundations, associations and social organizations		
razem total	w tym z udziałem kapitału zagranicznego of which with foreign capital participation	razem total	razem total	razem total	razem total						
Gminy wiejskie: Rural gminas:											
Bartoszyce .....	569	19	550	147	35	6	26	5	18	422	
Górowo Iławeckie .....	210	5	205	65	8	4	4	1	17	145	
POWIAT KĘTRZYŃSKI .....	4562	268	4294	1452	153	24	218	22	179	3110	
Gminy miejskie: Urban gminas:											
Kętrzyn .....	2588	163	2425	853	80	6	150	6	85	1735	
Gminy miejsko-wiejskie: Urban-rural gminas:											
Korsze .....	464	30	434	200	11	2	10	3	16	264	
w tym miasto .....	306	19	287	145	4	-	8	3	9	161	
of which city											
Reszel .....	555	22	533	136	17	5	18	5	30	419	
w tym miasto .....	393	22	371	101	7	1	16	4	17	292	
of which city											
Gminy wiejskie: Rural gminas:											
Barciany .....	290	23	267	85	13	3	8	2	16	205	
Kętrzyn .....	493	18	475	121	21	4	25	5	16	372	
Srokowo .....	172	12	160	57	11	4	7	1	16	115	
POWIAT LIDZBARSKI .....	3478	303	3175	1200	157	25	185	27	138	2278	
Gminy miejskie: Urban gminas:											
Lidzbark Warmiński .....	1619	138	1481	558	76	13	105	7	49	1061	
Gminy miejsko-wiejskie: Urban-rural gminas:											
Orneta .....	1169	136	1033	441	41	4	42	9	44	728	
w tym miasto .....	1010	134	876	391	32	2	35	8	37	619	
of which city											
Gminy wiejskie: Rural gminas:											
Kiwity .....	155	8	147	40	7	1	3	3	10	115	
Lidzbark Warmiński .....	327	10	317	98	17	5	25	4	21	229	
Lubomino .....	208	11	197	63	16	2	10	4	14	145	
POWIAT MRAĞOWSKI .....	4707	173	4534	1177	270	68	226	30	156	3530	
Gminy miejskie: Urban gminas:											
Mragowo .....	2450	111	2339	701	154	34	151	12	66	1749	



TABL. 1 (90). **PODMIOTY GOSPODARKI NARODOWEJ<sup>a</sup> W REJESTRZE REGON W 2014 R. (dok.)**  
Stan w dniu 31 XII  
**ENTITIES OF THE NATIONAL ECONOMY<sup>a</sup> IN THE REGON REGISTER IN 2014 (cont.)**  
As of 31 XII

WYSZCZEGÓLNIENIE SPECIFICATION	Ogółem <sup>b</sup> Grand total <sup>b</sup>	Sektor publiczny Public sector	Sektor prywatny Private sector	Z liczby ogółem Of grand total number							osoby fizyczne prowadzące działalność gospodarczą natural persons conducting economic activity
				osoby prawne i jednostki organizacyjne niemające osobowości prawnej legal persons and organizational entities without legal personality							
				razem total	w tym of which						
					spółki handlowe commercial companies		spółki cywilne civil partnerships	spółdzielnie co-operatives	fundacje, stowarzyszenia i organizacje społeczne foundations, associations and social organizations		
razem total	w tym z udziałem kapitału zagranicznego of which with foreign capital participation										
Gminy wiejskie: Rural gminas:											
Dywity .....	1412	19	1393	231	81	14	58	5	47	1181	
Gietrzwałd .....	607	19	588	148	56	9	21	3	29	459	
Jonkowo .....	780	13	767	159	53	5	38	6	33	621	
Kolno .....	152	9	143	50	4	1	6	4	12	102	
Purda .....	715	18	697	154	47	7	25	5	35	561	
Stawiguda .....	1067	13	1054	194	68	6	43	8	43	873	
Świątki .....	219	8	211	51	8	1	4	4	16	168	
POWIAT SZCZYCIENSKI ....	5212	219	4993	1262	216	40	231	27	228	3950	
Gminy miejskie: Urban gminas:											
Szczytno .....	2333	110	2223	703	103	20	143	9	99	1630	
Gminy miejsko-wiejskie: Urban-rural gminas:											
Pasym .....	377	13	364	72	12	5	12	2	16	305	
w tym miasto .....	211	11	200	49	7	2	7	2	8	162	
of which city											
Gminy wiejskie: Rural gminas:											
Dźwierzuty .....	307	15	292	84	13	1	5	6	24	223	
Jedwabno .....	277	11	266	57	10	2	10	1	20	220	
Rozogi .....	261	18	243	50	4	-	9	2	10	211	
Szczytno .....	892	19	873	140	49	9	19	3	25	752	
Świątajno .....	466	17	449	99	17	3	24	3	19	367	
Wielbark .....	299	16	283	57	8	-	9	1	15	242	
Miasto na prawach powiatu: City with powiat status:											
Olsztyn .....	22812	563	22247	7556	2524	286	1791	100	941	15256	

<sup>a</sup> Bez osób prowadzących gospodarstwa indywidualne w rolnictwie. <sup>b</sup> W podziale według sektorów własności – bez podmiotów, dla których informacja o formie własności nie występuje w rejestrze REGON.

<sup>a</sup> Excluding persons tending private farms in agriculture. <sup>b</sup> In the division by ownership sectors excluding entities that in the REGON register do not have information concerning form of ownership.



TABL. 2 (91). **PODMIOTY GOSPODARKI NARODOWEJ<sup>a</sup> W REJESTRZE REGON WEDŁUG WYBRANYCH SEKCJI W 2014 R. (cd.)**

Stan w dniu 31 XII

ENTITIES OF THE NATIONAL ECONOMY<sup>a</sup> IN THE REGON REGISTER BY SELECTED SECTIONS IN 2014 (cont.)

As of 31 XII

WYSZCZEGÓLNIENIE SPECIFICATION	Ogółem Grand total	W tym Of which									
		rolnictwo, leśnictwo, łowiectwo i rybactwo agriculture, forestry and fishing	przemysł industry		budownictwo construction	handel; naprawa pojazdów samo- chodowych <sup>Δ</sup> repair of motor vehicles <sup>Δ</sup>	transport i gospo- darka magazy- nowa transportation and storage	zakwatero- wanie i gastro- nomia <sup>Δ</sup> accom- modation and catering <sup>Δ</sup>	informa- cja i komu- nikacja information and commu- nication	obsługa rynku nierucho- mości <sup>Δ</sup> real estate activities	działal- ność profesjo- nalna, naukowa i techn- iczna profes- sional, scientific and technical activities
			razem total	w tym prze- twórstwo przemy- słowe of which manu- facturing							
<b>Gminy wiejskie:</b> <i>Rural gminas:</i>											
Elbląg .....	640	31	120	117	59	171	27	21	4	28	39
Godkowo .....	149	26	11	10	21	28	6	5	2	4	5
Gronowo Elbląskie .....	315	15	54	53	45	81	18	5	4	8	13
Markusy .....	192	12	26	24	29	53	9	3	1	3	7
Milejewo .....	235	15	35	33	27	42	22	4	3	1	7
Rychliki .....	166	25	12	11	24	39	8	3	-	7	3
<b>POWIAT IŁAWSKI .....</b>	<b>7081</b>	<b>362</b>	<b>795</b>	<b>755</b>	<b>901</b>	<b>1741</b>	<b>465</b>	<b>150</b>	<b>129</b>	<b>390</b>	<b>447</b>
<b>Gminy miejskie:</b> <i>Urban gminas:</i>											
Łława .....	3184	43	333	319	337	761	227	72	81	209	255
Lubawa .....	852	21	104	99	104	235	63	13	13	65	64
<b>Gminy miejsko-wiejskie:</b> <i>Urban-rural gminas:</i>											
Kisielice .....	361	37	37	35	53	93	22	2	1	8	14
w tym miasto .....	208	8	16	14	21	73	12	-	1	6	10
<i>of which city</i>											
Susz .....	844	44	98	95	140	228	43	13	7	74	25
w tym miasto .....	558	12	56	54	85	150	29	5	7	69	22
<i>of which city</i>											
Zalewo .....	374	37	57	53	52	92	13	12	8	7	17
w tym miasto .....	179	9	27	25	20	57	4	4	6	7	14
<i>of which city</i>											
<b>Gminy wiejskie:</b> <i>Rural gminas:</i>											
Łława .....	945	108	108	104	137	220	62	28	11	11	51
Lubawa .....	521	72	58	50	78	112	35	10	8	16	21
<b>POWIAT NOWOMIEJSKI .....</b>	<b>3050</b>	<b>221</b>	<b>355</b>	<b>331</b>	<b>451</b>	<b>672</b>	<b>158</b>	<b>57</b>	<b>20</b>	<b>123</b>	<b>133</b>
<b>Gminy miejskie:</b> <i>Urban gminas:</i>											
Nowe Miasto Lubawskie ...	1027	24	98	90	117	228	55	21	9	58	58
<b>Gminy wiejskie:</b> <i>Rural gminas:</i>											
Biskupiec .....	590	74	71	67	81	144	35	7	5	22	27
Grodziczno .....	320	38	42	35	60	63	11	6	2	2	5
Kurzętnik .....	578	36	84	80	96	129	41	10	3	11	21
Nowe Miasto Lubawskie ...	535	49	60	59	97	108	16	13	1	30	22
<b>POWIAT OSTRÓDZKI .....</b>	<b>8316</b>	<b>418</b>	<b>865</b>	<b>798</b>	<b>1026</b>	<b>1797</b>	<b>452</b>	<b>226</b>	<b>94</b>	<b>837</b>	<b>481</b>
<b>Gminy miejskie:</b> <i>Urban gminas:</i>											
Ostróda .....	3466	46	312	300	343	741	221	78	58	452	253



TABL. 2 (91). **PODMIOTY GOSPODARKI NARODOWEJ<sup>a</sup> W REJESTRZE REGON WEDŁUG WYBRANYCH SEKCJI W 2014 R. (cd.)**

Stan w dniu 31 XII

ENTITIES OF THE NATIONAL ECONOMY<sup>a</sup> IN THE REGON REGISTER BY SELECTED SECTIONS IN 2014 (cont.)

As of 31 XII

WYSZCZEGÓLNIENIE SPECIFICATION	Ogółem Grand total	W tym Of which									
		rolnic- two, leśnic- two, łowiec- two i rybacz- two agriculture, forestry and fishing	przemysł industry		budow- nictwo construc- tion	handel; naprawa pojazdów samo- chodow- ych <sup>Δ</sup> trade; repair of motor vehicles <sup>Δ</sup>	transport i gospo- darka magazy- nowa transport- ation and storage	zakwate- rowanie i gastro- nomia <sup>Δ</sup> accom- modation and catering <sup>Δ</sup>	informa- cja i komu- nikacja informa- tion and commu- nication	obsługa ryнку nieru- chomo- ści <sup>Δ</sup> real estate activities	działal- ność profesjo- nalna, naukowa i techn- iczna profes- sional, scientific and technical activities
			razem total	w tym prze- twórstwo przemy- słowe of which manu- facturing							
<b>Gminy miejsko-wiejskie:</b> <i>Urban-rural gminas:</i>											
Miłakowo .....	368	40	42	34	53	74	7	9	1	59	17
w tym miasto .....	244	15	27	23	30	44	6	4	-	57	10
of which city											
Miłomłyn .....	344	46	43	39	54	69	16	13	2	9	14
w tym miasto .....	182	9	22	21	27	39	12	9	1	7	8
of which city											
Morąg .....	1879	74	200	182	242	451	82	38	16	244	94
w tym miasto .....	1317	18	137	126	136	324	47	23	14	207	81
of which city											
<b>Gminy wiejskie:</b> <i>Rural gminas:</i>											
Dąbrówno .....	226	16	30	25	41	60	9	9	-	4	6
Grunwald .....	283	44	23	20	48	47	9	18	2	12	7
Łukta .....	278	20	33	32	44	68	18	11	3	6	11
Maldyty .....	394	38	57	48	58	80	28	9	-	13	16
Ostróda .....	1078	94	125	118	143	207	62	41	12	38	63
<b>Miasto na prawach powiatu:</b> <i>City with powiat status:</i>											
Elbląg .....	12462	87	1075	1034	1115	2709	811	354	182	1777	989
<b>PODREGION EŁCKI</b> .....	<b>23478</b>	<b>1065</b>	<b>1920</b>	<b>1744</b>	<b>2977</b>	<b>5134</b>	<b>1297</b>	<b>930</b>	<b>317</b>	<b>2125</b>	<b>1472</b>
<b>SUBREGION</b>											
<b>POWIAT EŁCKI</b> .....	6758	172	492	447	926	1553	475	186	115	492	483
<b>Gminy miejskie:</b> <i>Urban gminas:</i>											
Elk .....	5146	52	341	317	621	1233	403	142	96	411	405
<b>Gminy wiejskie:</b> <i>Rural gminas:</i>											
Elk .....	823	45	79	64	161	166	39	24	12	34	47
Kalinowo .....	251	26	18	17	58	51	13	5	2	4	8
Prostki .....	345	33	35	31	52	66	17	7	1	34	19
Stare Juchy .....	193	16	19	18	34	37	3	8	4	9	4
<b>POWIAT GIŻYCKI</b> .....	5473	196	436	401	624	1196	257	296	71	542	358
<b>Gminy miejskie:</b> <i>Urban gminas:</i>											
Giżycko .....	3347	33	227	213	337	758	175	138	43	398	246
<b>Gminy miejsko-wiejskie:</b> <i>Urban-rural gminas:</i>											
Ryn .....	467	36	40	38	60	79	19	51	6	66	15
w tym miasto .....	318	7	27	25	37	45	15	38	5	63	11
of which city											
<b>Gminy wiejskie:</b> <i>Rural gminas:</i>											
Giżycko .....	758	43	77	67	103	179	38	53	12	17	50
Krukłanki .....	256	34	27	24	31	56	7	15	4	3	9
Miłki .....	230	12	27	26	36	46	4	24	1	11	13
Wydminy .....	415	38	38	33	57	78	14	15	5	47	25

TABL. 2 (91). **PODMIOTY GOSPODARKI NARODOWEJ<sup>a</sup> W REJESTRZE REGON WEDŁUG WYBRANYCH SEKCJI W 2014 R. (cd.)**

Stan w dniu 31 XII

ENTITIES OF THE NATIONAL ECONOMY<sup>a</sup> IN THE REGON REGISTER BY SELECTED SECTIONS IN 2014 (cont.)  
As of 31 XII

WYSZCZEGÓLNIENIE SPECIFICATION	Ogółem Grand total	W tym Of which									
		rolnictwo, leśnictwo, łowiectwo i rybactwo agriculture, forestry and fishing	przemysł industry		budownictwo construction	handel; naprawa pojazdów samo- chodowych <sup>Δ</sup> trade; repair of motor vehicles <sup>1</sup>	transport i gospo- darka magazy- nowa transporta- tion and storage	zakwatero- wanie i gastro- nomia <sup>Δ</sup> accom- modation and catering <sup>1</sup>	informa- cja i komu- nikacja informa- tion and commu- nication	obsługa rynków nierucho- mości <sup>Δ</sup> real estate activities	działal- ność profesjo- nalna, naukowa i techn- iczna profes- sional, scientific and technical activities
			razem total	w tym prze- twórstwo przemys- łowe of which manu- facturing							
POWIAT GOŁDAPSKI .....	2193	158	238	220	295	431	115	49	17	217	134
Gminy miejsko-wiejskie: <i>Urban-rural gminas:</i>											
Goldap .....	1796	87	202	187	231	366	104	44	14	195	122
w tym miasto .....	1416	26	153	142	169	312	77	38	14	158	105
of which city											
Gminy wiejskie: <i>Rural gminas:</i>											
Banie Mazurskie .....	242	39	20	18	37	47	8	2	2	19	5
Dubeninki .....	155	32	16	15	27	18	3	3	1	3	7
POWIAT OLECKI .....	3080	145	288	264	451	674	165	79	44	301	179
Gminy miejsko-wiejskie: <i>Urban-rural gminas:</i>											
Olecko .....	2397	64	227	205	345	510	128	61	35	283	158
w tym miasto .....	1974	25	172	157	268	448	112	59	34	196	142
of which city											
Gminy wiejskie: <i>Rural gminas:</i>											
Kowale Oleckie .....	270	40	27	25	41	64	9	5	3	13	8
Świątajno .....	245	24	19	19	39	53	20	10	4	4	7
Wieliczki .....	168	17	15	15	26	47	8	3	2	1	6
POWIAT PISKI .....	4234	272	338	301	524	938	217	247	54	409	220
Gminy miejsko-wiejskie: <i>Urban-rural gminas:</i>											
Biała Piska .....	585	59	42	32	89	113	27	14	7	101	14
w tym miasto .....	328	12	27	19	33	68	11	8	5	87	12
of which city											
Orzysz .....	542	30	50	42	76	116	29	27	10	41	25
w tym miasto .....	376	9	34	29	45	90	20	15	7	40	23
of which city											
Pisz .....	2364	124	179	168	278	565	125	78	30	242	156
w tym miasto .....	1830	32	127	118	188	445	105	50	21	237	138
of which city											
Ruciane-Nida .....	743	59	67	59	81	144	36	128	7	25	25
w tym miasto .....	456	19	39	35	53	107	19	79	5	22	16
of which city											
POWIAT WĘGORZEWSKI ...	1740	122	128	111	157	342	68	73	16	164	98
Gminy miejsko-wiejskie: <i>Urban-rural gminas:</i>											
Węgorzewo .....	1395	69	107	92	117	279	56	56	13	150	82
w tym miasto .....	1053	29	82	73	79	215	42	32	10	133	70
of which city											
Gminy wiejskie: <i>Rural gminas:</i>											
Budry .....	137	30	12	10	15	27	3	3	1	4	8
Pozezdrze .....	208	23	9	9	25	36	9	14	2	10	8





TABL. 2 (91). **PODMIOTY GOSPODARKI NARODOWEJ<sup>a</sup> W REJESTRZE REGON WEDŁUG WYBRANYCH SEKCJI W 2014 R. (dok.)**

Stan w dniu 31 XII

ENTITIES OF THE NATIONAL ECONOMY<sup>a</sup> IN THE REGON REGISTER BY SELECTED SECTIONS IN 2014 (cont.)  
As of 31 XII

WYSZCZEGÓLNIENIE SPECIFICATION	Ogółem Grand total	W tym Of which									
		rolnic- two, leśnic- two, łowiec- two i rybacz- two agricul- ture, forestry and fishing	przemysł industry		budow- nictwo construc- tion	handel; naprawa pojazd- dów samo- chodo- wych <sup>Δ</sup> trade; repair of motor vehicles <sup>1</sup>	transport i gospo- darka magazy- nowa transporta- tion and storage	zakwate- rowanie i gastro- nomia <sup>Δ</sup> accom- modation and catering <sup>1</sup>	informa- cja i komu- nikacja informa- tion and commu- nication	obsługa ryнку nieru- chomo- ści <sup>Δ</sup> real estate activities	działal- ność profesjo- nalna, naukowa i techn- iczna profes- sional, scientific and technical activities
			razem total	w tym prze- twórstwo przemys- łowe of which manu- facturing							
Gminy wiejskie: Rural gminas:											
Dywity .....	1412	30	178	164	172	296	88	28	41	26	170
Gietrzwałd .....	607	46	68	61	70	119	17	22	14	17	65
Jonkowo .....	780	23	88	72	133	176	47	20	18	16	70
Kolno .....	152	21	9	9	23	25	14	2	2	3	3
Purda .....	715	44	67	61	122	136	38	25	18	20	52
Stawiguda .....	1067	28	93	84	106	224	55	30	29	29	154
Świątki .....	219	13	26	24	34	51	15	1	4	9	12
POWIAT SZCZYCIENSKI ....	5212	339	467	422	700	1258	341	185	66	317	288
Gminy miejskie: Urban gminas:											
Szczytno .....	2333	45	160	148	223	597	162	62	44	251	163
Gminy miejsko-wiejskie: Urban-rural gminas:											
Pasym .....	377	26	36	34	92	75	33	16	1	8	14
w tym miasto .....	211	4	18	18	51	45	18	6	1	8	8
of which city											
Gminy wiejskie: Rural gminas:											
Dźwierzuty .....	307	33	29	22	43	70	12	10	3	20	13
Jedwabno .....	277	35	22	20	60	42	20	24	3	3	8
Rozogi .....	261	32	37	32	46	57	12	9	1	1	5
Szczytno .....	892	68	97	90	125	241	62	32	8	17	57
Świątajno .....	466	75	55	48	62	108	21	25	2	9	17
Wielbark .....	299	25	31	28	49	68	19	7	4	8	11
Miasto na prawach powiatu: City with powiat status:											
Olsztyn .....	22812	129	1481	1342	1992	4910	1380	463	674	1888	2807

<sup>a</sup> Bez osób prowadzących gospodarstwa indywidualne w rolnictwie.

<sup>a</sup> Excluding persons tending private farms in agriculture.

TABL. 3 (92). SPÓŁKI HANDLOWE WEDŁUG FORM PRAWNYCH W 2014 R.

Stan w dniu 31 XII

COMMERCIAL COMPANIES BY LEGAL STATUS IN 2014

As of 31 XII

WYSZCZEGÓLNIENIE SPECIFICATION	Ogółem Grand total	Spółki kapitałowe Companies			Spółki osobowe <sup>a</sup> Partnerships <sup>a</sup>		
		razem total	akcyjne joint stock	z ograniczoną odpowiedzialnością with limited liability	razem total	w tym of which	
						jawne unlimited	komandytowe limited
<b>WOJEWÓDZTWO ..... VOIVODSHIP</b>	<b>7632</b>	<b>6395</b>	<b>151</b>	<b>6244</b>	<b>1237</b>	<b>935</b>	<b>143</b>
<b>Podregion elbląski ..... Subregion</b>	<b>2382</b>	<b>1997</b>	<b>46</b>	<b>1951</b>	<b>385</b>	<b>280</b>	<b>42</b>
Powiaty: Powiats:							
braniewski .....	171	148	3	145	23	19	3
działdowski .....	164	140	8	132	24	17	5
elbląski .....	252	217	3	214	35	27	4
iławski .....	332	260	12	248	72	63	6
nowomiejski .....	122	96	1	95	26	20	3
ostródzki .....	481	420	9	411	61	43	7
Miasto na prawach powiatu: City with powiat status:							
Elbląg .....	860	716	10	706	144	91	14
<b>Podregion elcki ..... Subregion</b>	<b>989</b>	<b>827</b>	<b>12</b>	<b>815</b>	<b>162</b>	<b>137</b>	<b>12</b>
Powiaty: Powiats:							
elcki .....	298	247	4	243	51	41	7
giżycki .....	257	214	4	210	43	38	1
goldapski .....	100	76	2	74	24	19	3
olecki .....	134	119	1	118	15	13	1
piski .....	109	93	1	92	16	16	-
węgorzewski .....	91	78	-	78	13	10	-
<b>Podregion olsztyński ..... Subregion</b>	<b>4261</b>	<b>3571</b>	<b>93</b>	<b>3478</b>	<b>690</b>	<b>518</b>	<b>89</b>
Powiaty: Powiats:							
bartoszycki .....	190	139	1	138	51	43	2
kętrzyński .....	153	122	3	119	31	24	4
lidzbarski .....	157	127	1	126	30	27	1
mragowski .....	270	238	3	235	32	25	2
niedzicki .....	121	94	2	92	27	23	2
olsztyński .....	630	509	12	497	121	91	16
szczygieński .....	216	183	1	182	33	24	5
Miasto na prawach powiatu: City with powiat status:							
Olsztyn .....	2524	2159	70	2089	365	261	57

<sup>a</sup> W tym 127 spółek partnerskich i 32 spółki komandytowo-akcyjne.<sup>a</sup> Of which 127 professional partnerships and 32 limited joint-stock partnerships.