

WOJEWÓDZTWO
WARMIŃSKO-MAZURSKIE

PODREGIONY
POWIATY
GMINY

2010

SUBREGIONS
POWIATS
GMINAS

WARMIŃSKO-MAZURSKIE
VOIVODSHIP

Publikację Województwo Warmińsko-Mazurskie 2010 – Podregiony, Powiaty, Gminy opracowano pod kierunkiem Dyrektora Urzędu Statystycznego w Olsztynie **Marka Morze**.
*Publication Warmińsko-Mazurskie Voivodship 2010 – Subregions, Powiats, Gminas was prepared under the guidance of Director of the Statistical Office in Olsztyn **Marek Morze**.*

ZESPÓŁ REDAKCYJNY *EDITORIAL BOARD*

Przewodniczący *President*

Janusz Pappelbon

CZŁONKOWIE *MEMBERS*

**Eliza Bielakow, Monika Borawska, Jacek Grzelak,
Alina Hoczyk, Elżbieta Lorek, Małgorzata Miśaszewska**

SEKRETARZ *SECRETARY*

Agnieszka Wobolewicz

REDAKCJA, SKŁAD, *EDITING, TYPESETTING,*
GRAFIKA KOMPUTEROWA *COMPUTER GRAPHICS*

Warmińsko-Mazurski Ośrodek *Warmińsko-Mazurski*
Badań Regionalnych *Regional Research Centre*
Urzędu Statystycznego *of the Statistical Office*

Projekt okładki *Cover design*

Lidia Motrenko-Makuch

ISSN 1733-1102

**Prosimy o podanie źródła
przy publikowaniu danych
Urzędu Statystycznego**

***When publishing
Statistical Office data
please indicate source***

Druk: Wydział Poligraficzny Urzędu Statystycznego w Olsztynie,
10-959 Olsztyn, ul. Kościuszki 78/82.

Nakład: 120 egz.

Cena 30,00 zł

Przedmowa

Urząd Statystyczny w Olsztynie przekazuje Państwu kolejną edycję publikacji **Województwo Warmińsko-Mazurskie 2010 – Podregiony, Powiaty, Gminy**. Jest to pozycja wydawnicza poświęcona aktualnej sytuacji społeczno-gospodarczej Warmii i Mazur, ukazująca poziom życia społeczeństwa oraz stan gospodarki w województwie.

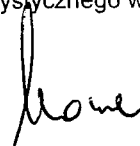
W tegorocznej edycji publikacji, podobnie jak w poprzednich wydaniach, zawarliśmy obszerny zbiór szczegółowych informacji statystycznych pogrupowanych w 15 działach tematycznych. Terytorialne zróżnicowanie wybranych cech przedstawiliśmy graficznie w postaci map.

Celem publikacji jest dostarczenie danych statystycznych przedstawiających zróżnicowanie społeczno-gospodarcze powiatów i gmin województwa warmińsko-mazurskiego. Zastosowany układ tematyczny i sposób prezentacji danych nawiązuje do poprzednich wydań publikacji, a dzięki temu pozwala Czytelnikowi na dokonanie porównań nie tylko między jednostkami terytorialnymi województwa, ale również na analizę procesów i zjawisk zachodzących na przestrzeni ostatnich lat.

Przekazując Państwu niniejszą publikację wyrażamy nadzieję, iż przybliży ona szerokiemu gronu odbiorców specyfikę Warmii i Mazur oraz okaże się pomocna przy podejmowaniu decyzji dotyczących rozwoju regionalnego.

Dyrektor

Urzędu Statystycznego w Olsztynie



Marek Morze

Preface

The Statistical Office in Olsztyn presents the next edition of a publication **Warmińsko-Mazurskie Voivodship – Subregions, Powiats, Gminas**. It is an editorial position about current socio-economic situation of Warmia and Masuria, presenting standard of living and state of economy in the voivodship.

In this year edition, like in previous years, we contained a wide range of detailed statistical information grouped in 15 thematic chapters. Territorial diversity of selected features we presented graphically in the form of maps.

The aim of the publication is to deliver statistical data showing socio-economic diversity of powiats and gminas in warmińsko-mazurskie voivodship. Thematic arrangement and way of data presentation refer to previous editions and allow Readers to compare data not only between units of territorial division of the voivodship, but also to analyze processes and occurrences happening for the last few years.

Presenting this publication, I hope it will describe a specific character of Warmia and Masuria and will be helpful during making decisions concerning regional development.

Director
of the Statistical Office in Olsztyn



Marek Morze

SPIS RZECZY

CONTENTS

| | Str. Page |
|--|---|
| Przedmowa | Preface 3-4 |
| Objaśnienia znaków umownych. Ważniejsze skróty | Symbols. Major abbreviations 9 |
| Uwagi ogólne | General notes 10 |
| Tablice przeglądowe | Review tables |
| I. Ważniejsze dane o województwie | <i>Major data on the voivodship</i> 34 |
| II. Wybrane dane o podregionach (NTS 3) i powiatach (NTS 4) w 2009 r. | <i>Selected data by subregions (NTS 3) and powiats (NTS 4) in 2009</i> 46 |
| III. Powiаты na tle województwa w 2009 r. | <i>Powiats against the background of the voivodship in 2009</i> 54 |
| Działy | Chapters |
| I. Stan i ochrona środowiska | <i>Environmental protection</i> 57 |
| II. Radni gmin i powiatów..... | <i>Councillors of gminas and powiats</i> 70 |
| III. Bezpieczeństwo publiczne | <i>Public safety</i> 77 |
| IV. Powierzchnia i ludność..... | <i>Area and population</i> 79 |
| V. Rynek pracy | <i>Labour market</i> 105 |
| VI. Infrastruktura komunalna. Mieszkania | <i>Municipal infrastructure. Dwellings</i> 119 |
| VII. Edukacja i wychowanie | <i>Education</i> 141 |
| VIII. Ochrona zdrowia i opieka społeczna | <i>Health care and social welfare</i> 171 |
| IX. Kultura i turystyka | <i>Culture and tourism</i> 174 |
| X. Leśnictwo | <i>Forestry</i> 188 |
| XI. Transport | <i>Transport</i> 201 |
| XII. Handel | <i>Trade</i> 202 |
| XIII. Finanse publiczne | <i>Public finance</i> 203 |
| XIV. Inwestycje i środki trwałe | <i>Investments and fixed assets</i> 234 |
| XV. Podmioty gospodarki narodowej | <i>Entities of the national economy</i> 239 |

SPIS TABLIC

LIST OF TABLES

| | Tabl. Table | Str. Page |
|--|----------------|--------------|
| DZIAŁ I STAN I OCHRONA ŚRODOWISKA | | |
| Zużycie wody na potrzeby gospodarki narodowej i ludności w 2009 r. | 1 | 57 |
| Ścieki przemysłowe i komunalne oraz ludność korzystająca z oczyszczalni ścieków w 2009 r. | 2 | 58 |
| Emisja i redukcja przemysłowych zanieczyszczeń powietrza w 2009 r. | 3 | 59 |
| Odpady wytworzone i nagromadzone oraz tereny ich składowania w 2009 r. | 4 | 60 |
| Ochrona przyrody i krajobrazu w 2009 r. | 5 | 61 |
| Wydatki inwestycyjne na ochronę środowiska i na gospodarkę wodną (ceny bieżące) w 2009 r. | 6 | 62 |
| Wydatki inwestycyjne na ochronę środowiska według źródeł finansowania w 2009 r. | 7 | 69 |
| DZIAŁ II RADNI GMIN I POWIATÓW | | |
| Radni gmin według płci, wieku i poziomu wykształcenia w 2009 r. | 1(8) | 70 |
| Radni powiatów i miast na prawach powiatu według płci, wieku i poziomu wykształcenia w 2009 r. | 2(9) | 76 |
| DZIAŁ III BEZPIECZEŃSTWO PUBLICZNE | | |
| Przestępstwa stwierdzone w zakończonych postępowaniach przygotowawczych według wybranych rodzajów przestępstw w 2009 r. | 1(10) | 77 |
| Wskaźniki wykrywalności sprawców przestępstw stwierdzonych według wybranych rodzajów przestępstw w 2009 r. | 2(11) | 78 |
| DZIAŁ IV POWIERZCHNIA I LUDNOŚĆ | | |
| Powierzchnia i ludność w 2009 r. | 1(12) | 79 |
| Ludność według płci i wieku w 2009 r. | 2(13) | 85 |
| Ludność w wieku produkcyjnym i nieprodukcyjnym w 2009 r. | 3(14) | 87 |
| Ruch naturalny ludności w 2009 r. | 4(15) | 93 |
| Mażeństwa, rozwody, separacje w 2009 r. | 5(16) | 99 |
| Migracje wewnętrzne i zagraniczne ludności na pobyt stały w 2009 r. | 6(17) | 100 |
| Migracje wewnętrzne ludności na pobyt stały w 2009 r. | 7(18) | 101 |
| Prognoza ludności | 8(19) | 103 |
| DZIAŁ V RYNEK PRACY | | |
| Pracujący w 2009 r. | 1(20) | 105 |
| Pracujący według rodzajów działalności w 2009 r. | 2(21) | 111 |
| Zatrudnienie i wynagrodzenia w 2009 r. | 3(22) | 112 |
| Podstawowe dane o bezrobotnych zarejestrowanych w 2009 r. | 4(23) | 114 |
| Bezrobotni zarejestrowani według wieku i poziomu wykształcenia w 2009 r. | 5(24) | 115 |
| Bezrobotni zarejestrowani według czasu pozostawania bez pracy w 2009 r. | 6(25) | 116 |
| Bezrobotni zarejestrowani według stażu pracy w 2009 r. | 7(26) | 117 |
| Zatrudnieni w warunkach zagrożenia w 2009 r. | 8(27) | 118 |
| CHAPTER I ENVIRONMENTAL PROTECTION | | |
| <i>Water consumption for needs of the national economy and population in 2009.....</i> | 1 | 57 |
| <i>Industrial and municipal waste water and population using waste water treatment plants in 2009..</i> | 2 | 58 |
| <i>Emission and reduction of industrial air pollutants in 2009.....</i> | 3 | 59 |
| <i>Generated and accumulated waste and their storage yards in 2009.....</i> | 4 | 60 |
| <i>Nature and landscape protection in 2009.....</i> | 5 | 61 |
| <i>Investment expenditures on environmental protection and water management (current prices) in 2009.....</i> | 6 | 62 |
| <i>Investment expenditures on environmental protection by financing source in 2009.....</i> | 7 | 69 |
| CHAPTER II COUNCILLORS OF GMINAS AND POWIATS | | |
| <i>Councillors of gminas by sex, age and educational level in 2009.....</i> | 1(8) | 70 |
| <i>Councillors of powiats and cities with powiat status by sex, age and educational level in 2009</i> | 2(9) | 76 |
| CHAPTER III PUBLIC SAFETY | | |
| <i>Ascertained crimes in completed preparatory proceedings by selected type of crime in 2009</i> | 1(10) | 77 |
| <i>Rates of detectability of delinquents in ascertained crimes by selected type of crime in 2009.....</i> | 2(11) | 78 |
| CHAPTER IV AREA AND POPULATION | | |
| <i>Area and population in 2009.....</i> | 1(12) | 79 |
| <i>Population by sex and age in 2009.....</i> | 2(13) | 85 |
| <i>Working and non-working age population in 2009</i> | 3(14) | 87 |
| <i>Vital statistics in 2009.....</i> | 4(15) | 93 |
| <i>Marriages, divorces, separations in 2009.....</i> | 5(16) | 99 |
| <i>Internal and international migration of population for permanent residence in 2009.....</i> | 6(17) | 100 |
| <i>Internal migration of population for permanent residence in 2009.....</i> | 7(18) | 101 |
| <i>Population projection.....</i> | 8(19) | 103 |
| CHAPTER V LABOUR MARKET | | |
| <i>Employed persons in 2009.....</i> | 1(20) | 105 |
| <i>Employed persons by kind of activity in 2009.....</i> | 2(21) | 111 |
| <i>Paid employment and wages and salaries in 2009</i> | 3(22) | 112 |
| <i>Basic data on registered unemployed persons in 2009.....</i> | 4(23) | 114 |
| <i>Registered unemployed persons by age and educational level in 2009.....</i> | 5(24) | 115 |
| <i>Registered unemployed persons by duration of unemployment in 2009.....</i> | 6(25) | 116 |
| <i>Registered unemployed persons by work seniority in 2009.....</i> | 7(26) | 117 |
| <i>Persons working in hazardous conditions in 2009</i> | 8(27) | 118 |

| | Tabl. Table | Str. Page |
|---|----------------|--------------|
| DZIAŁ VI INFRASTRUKTURA KOMUNALNA. MIESZKANIA | | |
| Wodociągi i kanalizacja w 2009 r. | 1(28) | 119 |
| Sieć gazowa oraz odbiorcy i zużycie gazu z sieci w gospodarstwach domowych w 2009 r. | 2(29) | 125 |
| Odbiorcy oraz zużycie energii elektrycznej w gospodarstwach domowych w 2009 r. | 3(30) | 126 |
| Zasoby mieszkaniowe w 2009 r. | 4(31) | 127 |
| Mieszkania według stosunków własnościowych w 2009 r. | 5(32) | 133 |
| Budynki oddane do użytkowania w 2009 r. | 6(33) | 134 |
| Mieszkania oddane do użytkowania w 2009 r. | 7(34) | 135 |
| DZIAŁ VII EDUKACJA I WYCHOWANIE | | |
| Szkoły podstawowe dla dzieci i młodzieży w roku szkolnym 2009/10 | 1(35) | 141 |
| Gimnazja dla dzieci i młodzieży w roku szkolnym 2009/10 | 2(36) | 147 |
| Specjalne szkoły przysposabiające do pracy w roku szkolnym 2009/10 | 3(37) | 153 |
| Szkoły zasadnicze zawodowe dla młodzieży w roku szkolnym 2009/10 | 4(38) | 154 |
| Licea ogólnokształcące dla młodzieży w roku szkolnym 2009/10 | 5(39) | 155 |
| Ponadgimnazjalne licea profilowane dla młodzieży w roku szkolnym 2009/10 | 6(40) | 156 |
| Technika dla młodzieży w roku szkolnym 2009/10 | 7(41) | 157 |
| Technika uzupełniająca dla młodzieży w roku szkolnym 2009/10 | 8(42) | 158 |
| Szkoły artystyczne dla młodzieży w roku szkolnym 2009/10 | 9(43) | 158 |
| Szkoły policealne w roku szkolnym 2009/10 | 10(44) | 159 |
| Szkoły dla dorosłych w roku szkolnym 2009/10 | 11(45) | 160 |
| Wychowanie przedszkolne w 2009 r. | 12(46) | 165 |
| DZIAŁ VIII OCHRONA ZDROWIA I OPIEKA SPOŁECZNA | | |
| Szpitalne, ambulatoryjna opieka zdrowotna i apteki w 2009 r. | 1(47) | 171 |
| Żłobki oraz domy i zakłady pomocy społecznej w 2009 r. | 2(48) | 172 |
| Całodobowe placówki opiekuńczo-wychowawcze dla dzieci i młodzieży w 2009 r. | 3(49) | 173 |
| DZIAŁ IX KULTURA I TURYSTYKA | | |
| Biblioteki publiczne w 2009 r. | 1(50) | 174 |
| Muzea w 2009 r. | 2(51) | 180 |
| Kina stałe w 2009 r. | 3(52) | 181 |
| Turystyczne obiekty zbiorowego zakwaterowania w 2009 r. | 4(53) | 182 |
| DZIAŁ X LEŚNICTWO | | |
| Ważniejsze dane o leśnictwie w 2009 r. | 1(54) | 188 |
| Grunty nieleśne zalesione i przeznaczone do zalesienia w 2009 r. | 2(55) | 194 |
| Lasy niestanowiące własności Skarbu Państwa w 2009 r. | 3(56) | 200 |
| CHAPTER VI MUNICIPAL INFRASTRUCTURE. DWELLINGS | | |
| <i>Water-line and sewerage systems in 2009</i> | 1(28) | 119 |
| <i>Gas-line system as well as consumers and consumption of gas from gas-line system in households in 2009</i> | 2(29) | 125 |
| <i>Consumers and consumption of electricity in households in 2009</i> | 3(30) | 126 |
| <i>Dwelling stocks in 2009</i> | 4(31) | 127 |
| <i>Dwellings by type of ownership in 2009</i> | 5(32) | 133 |
| <i>Buildings completed in 2009</i> | 6(33) | 134 |
| <i>Dwellings completed in 2009</i> | 7(34) | 135 |
| CHAPTER VII EDUCATION | | |
| <i>Primary schools for children and youth in the 2009/10 school year</i> | 1(35) | 141 |
| <i>Lower secondary schools for children and youth in the 2009/10 school year</i> | 2(36) | 147 |
| <i>Special job-training schools in the 2009/10 school year</i> | 3(37) | 153 |
| <i>Basic vocational schools for youth in the 2009/10 school year</i> | 4(38) | 154 |
| <i>General secondary schools for youth in the 2009/10 school year</i> | 5(39) | 155 |
| <i>Specialized upper secondary schools for youth in the 2009/10 school year</i> | 6(40) | 156 |
| <i>Technical secondary schools for youth in the 2009/10 school year</i> | 7(41) | 157 |
| <i>Supplementary technical secondary schools for youth in the 2009/10 school year</i> | 8(42) | 158 |
| <i>Art schools for youth in the 2009/10 school year ..</i> | 9(43) | 158 |
| <i>Post-secondary schools in the 2009/10 school year ..</i> | 10(44) | 159 |
| <i>Schools for adults in the 2009/10 school year</i> | 11(45) | 160 |
| <i>Pre-primary education in 2009</i> | 12(46) | 165 |
| CHAPTER VIII HEALTH CARE AND SOCIAL WELFARE | | |
| <i>General hospitals, out-patient health care and pharmacies in 2009</i> | 1(47) | 171 |
| <i>Nurseries and social welfare homes and facilities in 2009</i> | 2(48) | 172 |
| <i>Round-the-clock care and education centres for children and young people in 2009</i> | 3(49) | 173 |
| CHAPTER IX CULTURE AND TOURISM | | |
| <i>Public libraries in 2009</i> | 1(50) | 174 |
| <i>Museums in 2009</i> | 2(51) | 180 |
| <i>Fixed cinemas in 2009</i> | 3(52) | 181 |
| <i>Collective tourist accommodation establishments in 2009</i> | 4(53) | 182 |
| CHAPTER X FORESTRY | | |
| <i>Major data on forestry in 2009</i> | 1(54) | 188 |
| <i>Non-forest land afforested and designated for afforestation in 2009</i> | 2(55) | 194 |
| <i>Forests non owned by the State Treasury in 2009</i> | 3(56) | 200 |

| | | Tabl. Table | Str. Page |
|--|--|----------------|--------------|
| DZIAŁ XI TRANSPORT | CHAPTER XI TRANSPORT | | |
| Drogi publiczne w 2009 r. | Public roads in 2009 | 1(57) | 201 |
| DZIAŁ XII HANDEL | CHAPTER XII TRADE | | |
| Targowiska w 2009 r. | Marketplaces in 2009 | 1(58) | 202 |
| DZIAŁ XIII FINANSE PUBLICZNE | CHAPTER XIII PUBLIC FINANCE | | |
| Dochody budżetów powiatów i miast na prawach powiatu według rodzajów w 2009 r. | Revenue of powiats and cities with powiat status budgets by type in 2009..... | 1(59) | 203 |
| Dochody budżetów powiatów i miast na prawach powiatu według działów w 2009 r. | Revenue of powiats and cities with powiat status budgets by division in 2009 | 2(60) | 204 |
| Dochody budżetów gmin według rodzajów w 2009 r. | Revenue of gminas budgets by type in 2009 | 3(61) | 206 |
| Wydatki budżetów powiatów i miast na prawach powiatu według rodzajów w 2009 r. | Expenditure of powiats and cities with powiat status budgets by type in 2009..... | 4(62) | 212 |
| Wydatki budżetów powiatów i miast na prawach powiatu według działów w 2009 r. | Expenditure of powiats and cities with powiat status budgets by division in 2009..... | 5(63) | 213 |
| Wydatki budżetów gmin według rodzajów w 2009 r. | Expenditure of gminas budgets by type in 2009 ... | 6(64) | 215 |
| Wydatki budżetów gmin według działów w 2009 r. | Expenditure of gminas budgets by division in 2009.... | 7(65) | 221 |
| Dochody i wydatki budżetów powiatów i miast na prawach powiatu na 1 mieszkańca w 2009 r. ... | Revenue and expenditure of powiats and cities with powiat status budgets per capita in 2009 | 8(66) | 227 |
| Dochody i wydatki budżetów gmin na 1 mieszkańca w 2009 r. | Revenue and expenditure of gminas budgets per capita in 2009 | 9(67) | 228 |
| DZIAŁ XIV INWESTYCJE I ŚRODKI TRWAŁE | CHAPTER XIV INVESTMENTS AND FIXED ASSETS | | |
| Nakłady inwestycyjne w przedsiębiorstwach według wybranych sekcji w 2009 r. (ceny bieżące) | Investment outlays in enterprises by selected sections in 2009 (current prices)..... | 1(68) | 234 |
| Nakłady inwestycyjne w państwowych i samorządowych jednostkach i zakładach budżetowych według wybranych sekcji w 2009 r. (ceny bieżące)..... | Investment outlays in budgetary state and local self-government units and entities by selected sections in 2009 (current prices) | 2(69) | 236 |
| Wartość brutto środków trwałych w przedsiębiorstwach według wybranych sekcji w 2009 r. (bieżące ceny ewidencyjne)..... | Gross value of fixed assets in enterprises by selected sections in 2009 (current book-keeping prices)..... | 3(70) | 237 |
| DZIAŁ XV PDMIOTY GOSPODARKI NARODOWEJ | CHAPTER XV ENTITIES OF THE NATIONAL ECONOMY | | |
| Podmioty gospodarki narodowej zarejestrowane w rejestrze REGON w 2009 r. | Entities of the national economy recorded in the REGON register in 2009 | 1(71) | 239 |
| Podmioty gospodarki narodowej zarejestrowane w rejestrze REGON według wybranych sekcji PKD w 2009 r. | Entities of the national economy recorded in the REGON register by selected NACE sections in 2009 | 2(72) | 246 |
| Spółki handlowe według form prawnych w 2009 r. | Commercial companies by legal status in 2009 ... | 3(73) | 252 |
| Osoby fizyczne prowadzące działalność gospodarczą według wybranych sekcji PKD w 2009 r. | Natural persons conducting economic activity by selected NACE sections in 2009 | 4(74) | 253 |
| WYKRESY | GRAPHS | | |
| Podział administracyjny województwa warmińsko-mazurskiego | Administrative division of warmińsko-mazurskie voivodship | x | 78 |
| Gęstość zaludnienia według powiatów w 2009 r. . | Density of population by powiats in 2009 | x | 79 |
| Pracujący na 1000 ludności według powiatów w 2009 r. | Employed persons per 1000 population by powiats in 2009 | x | 104 |
| Stopa bezrobocia według powiatów w 2009 r. | Unemployment rate by powiats in 2009 | x | 105 |
| Mieszkania oddane do użytkowania na 1000 ludności według powiatów w 2009 r. | Dwellings completed per 1000 population by powiats in 2009 | x | 134 |
| Stopień wykorzystania miejsc noclegowych w turystycznych obiektach zbiorowego zakwaterowania według powiatów w 2009 r. | Occupancy rate of bed-places in collective tourist accommodation establishments by powiats in 2009 | x | 135 |
| Udział powierzchni obszarów prawnie chronionych w powierzchni ogółem według powiatów w 2009 r. | Share of legally protected areas in total area by powiats in 2009 | x | 188 |
| Lesistość według powiatów w 2009 r. | Woodiness by powiats in 2009 | x | 189 |

OBJAŚNIENIA ZNAKÓW UMOWNYCH

SYMBOLS

- Kreska (-) – zjawisko nie wystąpiło.
magnitude zero.
- Zero: (0) – zjawisko istniało w wielkości mniejszej od 0,5;
magnitude not zero, but less than 0,5 of a unit;
- (0,0) – zjawisko istniało w wielkości mniejszej od 0,05.
magnitude not zero, but less than 0,05 of a unit.
- Kropka (*) – zupełny brak informacji lub brak informacji wiarygodnych.
data not available or not reliable.
- Znak x – wypełnienie pozycji jest niemożliwe lub niecelowe.
not applicable.
- Znak Δ – oznacza, że nazwy zostały skrócone w stosunku do obowiązującej klasyfikacji; ich pełne nazwy podano w uwagach ogólnych do publikacji, ust. 14 na str. 12.
categories of applied classification are presented in abbreviated form; their full names are given in the general notes to the publication, item 14 on page 12.
- Znak # – oznacza, że dane nie mogą być opublikowane ze względu na konieczność zachowania tajemnicy statystycznej w rozumieniu ustawy o statystyce publicznej.
data may not be published due to the necessity of maintaining statistical confidentiality in accordance with the Law on Public Statistics.
- „W tym” – oznacza, że nie podaje się wszystkich składników sumy.
„Of which” indicates that not all elements of the sum are given.
- Przecinek (,) – oznacza liczby prezentujące liczby dziesiętne.
used in figures represents the decimal point.

WAŻNIEJSZE SKRÓTY

MAJOR ABBREVIATIONS

| | | | |
|------------------|--|-----------------|---|
| tys. | = tysiąc | hm ³ | = hektometr sześcienny <i>cubic hectometre</i> |
| thous. | = thousand | kW | = kilowat <i>kilowatt</i> |
| mln | = milion <i>million</i> | kW * h | = kilowatogodzina <i>kilowatt * hour</i> |
| zł | = złoty | GW | = gigawat <i>gigawatt</i> |
| zł | = zloty | GW * h | = gigawatogodzina <i>gigawatt * hour</i> |
| szt. | = sztuka | kJ | = kilodżul <i>kilojoule</i> |
| pcs | = piece | h | = godzina <i>hour</i> |
| wol | = wolumin | r. | = rok |
| vol. | = volume | cd. | = ciąg dalszy |
| kg | = kilogram <i>kilogram</i> | cont. | = continued |
| dt | = decytona <i>deciton</i> | dok. | = dokończenie |
| t | = tona <i>tonne</i> | cont. | = continued |
| m | = metr <i>metre</i> | nr (Nr) | = numer |
| km | = kilometr <i>kilometre</i> | No. | = number |
| m ² | = metr kwadratowy <i>square metre</i> | poz. | = pozycja |
| ha | = hektar <i>hectare</i> | tabl. | = tablica <i>table</i> |
| km ² | = kilometr kwadratowy <i>square kilometre</i> | ust. | = ustęp |
| l | = litr <i>litre</i> | Dz. U. | = Dziennik Ustaw |
| m ³ | = metr sześcienny <i>cubic metre</i> | PKP | = Polskie Koleje Państwowe |
| dam ³ | = dekametr sześcienny <i>cubic decametre</i> | | |

Uwagi wstępne

1. Dane zamieszczone w publikacji – jeśli nie zaznaczono inaczej – podano w **każdorazowym podziale administracyjnym kraju** oraz zgodnie z każdorazowym stanem organizacyjnym jednostek gospodarki narodowej.

W tablicach zawierających informacje w podziale na miasta, przez „miasta” rozumie się obszar położony w granicach administracyjnych tych jednostek.

2. Dane prezentowane dla podregionów i powiatów odpowiadają poziomowi 3 i 4 Nomenklatury Jednostek Terytorialnych do Celów Statystycznych (NTS), opracowanej na podstawie Nomenclature of Territorial Units for Statistics (NUTS) obowiązującej w krajach Unii Europejskiej. NTS wprowadzona została rozporządzeniem Rady Ministrów z dnia 13 VII 2000 r. (Dz. U. Nr 58, poz. 685, z późniejszymi zmianami).

Podregiony (poziom 3) grupują jednostki szczebla powiatowego.

3. Prezentowane dane – jeśli nie zaznaczono inaczej – dotyczą **całej gospodarki narodowej**, tj. wszystkich podmiotów zlokalizowanych na terenie województwa, bez względu na formy organizacyjne i formy własności.

4. Prezentowane informacje przedstawione zostały stosownie do zakresu prowadzonych badań, obejmujących podmioty klasyfikowane według kryterium **liczby pracujących** i – jeśli nie zaznaczono inaczej – obejmują podmioty o liczbie pracujących:

- do 9 osób,
- od 10 do 49 osób,
- powyżej 49 osób.

5. Dane prezentuje się:

1) w **układzie Polskiej Klasyfikacji Działalności – PKD 2007**, opracowanej na podstawie Statystycznej Klasyfikacji Działalności Gospodarczych we Wspólnocie Europejskiej – Statistical Classification of Economic Activities in the European Community – NACE Rev. 2. PKD 2007 wprowadzona została z dniem 1 stycznia 2008 r. rozporządzeniem Rady Ministrów z dnia 24 grudnia 2007 r. (Dz. U. Nr 251, poz. 1885), w miejsce stosowanej dotychczas klasyfikacji PKD 2004.

Zmiany klasyfikacji wynikają z potrzeby harmonizacji statystyk gospodarczych w ramach Unii Europejskiej i zgodności z obowiązującymi standardami na poziomie światowym oraz potrzeby uwzględnienia nowych rodzajów działalności, które pojawiły się w gospodarce w ciągu ostatnich lat.

Wprowadzone zmiany w klasyfikacji PKD 2007 w stosunku do klasyfikacji PKD 2004 wynikają przede wszystkim ze zmian zakresowych, polegających na wprowadzeniu nowych grupowań rodzajów działalności (uwzględnienie nowych, podział lub agregacja dotychczasowych), a także na przesunięciach rodzajów działalności pomiędzy poszczególnymi poziomami klasyfikacyjnymi.

Preliminary notes

1. Data in the publication are presented according to **the administrative division of the country in a given period**, unless otherwise noted, as well as in accordance with the respective organizational status of units of the national economy.

In the tables containing information **divided into urban areas**, the term **urban areas** is understood as areas located within the administrative borders of these units.

2. Data presented for subregions and powiaty correspond to level 3 and 4 of the Nomenclature of Territorial Units for Statistical Purposes (NTS), compiled on the basis of the Nomenclature of Territorial Units for Statistics (NUTS) obligatory in countries of the European Union. NTS was introduced by the Regulation of the Council of Ministers dated 13 VII 2000 (Journal of Laws No. 58, item 685, with later amendments).

Subregions (level 3) group powiat-level entities.

3. Presented data, unless otherwise indicated, concern the **entire national economy**, i.e., all units located on the voivodship territory regardless of organizational and ownership forms.

4. Information is presented in compliance with the scope of conducted surveys, including entities classified according to the criterion of the **number of persons employed**, and (unless otherwise indicated) include entities employing:

- up to 9 persons,
- from 10 to 49 persons,
- more than 49 persons.

5. Data are presented:

1) according to the **Polish Classification of Activities – PKD 2007**, compiled on the basis of Statistical Classification of Economic Activities in the European Community – NACE Rev. 2. PKD 2007 was introduced on 1st January 2008 by the decree of Council of Ministers dated 24th December 2007 (Journal of Laws No. 251, item 1885) to replace the formerly applied PKD 2004.

The changes of classification result of the need to harmonize economic statistics in the European Union and the accordance with applicable standards on world level as well as the need to include new types of activities which have appeared in economy over the last years.

The changes introduced to the PKD 2007, in relation to the PKD 2004, result mainly the modifications concerning the scope, consisting in new groupings of types of activity (taking new into consideration, division or aggregation of hitherto), and also in shifts of types of activity between particular classification levels.

Spowodowało to, że w PKD 2007 wyróżnia się m.in. 21 sekcji i 88 działów, a w PKD 2004 – 17 sekcji i 62 działy.

Należy również zwrócić uwagę, że w niektórych przypadkach, pomimo zmienionych nazw poziomów klasyfikacyjnych wg PKD 2007 w stosunku do PKD 2004 – dane mogą być nieporównywalne z poprzednio prezentowanymi (według PKD 2004) ze względu na ww. zmiany.

Dane z rachunków regionalnych prezentowane są nadal w układzie PKD 2004; zgodnie z rozporządzeniem Komisji (UE) nr 715/2010 z dnia 10 VIII 2010 r. zmieniającym rozporządzenie Rady (WE) nr 2223/96 w zakresie dostosowań wynikających ze zmian wprowadzonych w klasyfikacji statystycznej działalności gospodarczej NACE Rev. 2 i klasyfikacji statystycznej produktów według działalności (CPA) w rachunkach narodowych.

Do 2002 r. przedszkola i oddziały przedszkolne przy szkołach podstawowych zaliczane były do sekcji „Ochrona zdrowia i pomoc społeczna” (od 2003 r. zaliczane są do sekcji „Edukacja”).

W stosunku do obowiązującej PKD 2007 dokonano dodatkowego grupowania, ujmując pod pojęciem „**Przemysł**” sekcje: „Górnictwo i wydobywanie”, „Przetwórstwo przemysłowe”, „Wytwarzanie i zaopatrywanie w energię elektryczną, gaz, parę wodną, gorącą wodę i powietrze do układów klimatyzacyjnych” oraz „Dostawa wody; gospodarowanie ściekami i odpadami oraz działalność związana z rekultywacją”

2) według sektorów własności:

- **sektor publiczny** – grupujący własność państwową (Skarbu Państwa i państwowych osób prawnych), własność jednostek samorządu terytorialnego oraz „własność mieszaną” z przewagą kapitału (mienia) podmiotów sektora publicznego,

- **sektor prywatny** – grupujący własność prywatną krajową (osób fizycznych i pozostałych jednostek prywatnych), własność zagraniczną (osób zagranicznych) oraz „własność mieszaną” z przewagą kapitału (mienia) podmiotów sektora prywatnego.

„Własność mieszaną” określona jest głównie dla spółek i wyznaczana na podstawie struktury kapitału (mienia) deklarowanego we wniosku rejestracyjnym spółki.

6. Dane według sekcji PKD oraz w podziale administracyjnym opracowano – jeśli nie zaznaczono inaczej – tzw. metodą przedsiębiorstw.

Metoda przedsiębiorstw (podmiotowa) oznacza przyjmowanie całych podmiotów gospodarki narodowej za podstawę grupowania wszystkich danych charakteryzujących ich działalność według poszczególnych poziomów klasyfikacyjnych i podziałów terytorialnych.

7. **Liczyb względne (wskaźniki, odsetki)** obliczono z reguły na podstawie danych bezwzględnych wyrażonych z większą dokładnością niż podano w tablicach.

In consequence, the PKD 2007 makes distinction between 21 sections and 88 divisions, while the PKD 2004 – between 17 sections and 62 divisions.

It should be noted too, that in certain cases, although the name of classification levels according to the PKD 2007 have remained unchanged, compared to the PKD 2004, data may not be comparable to the one previously presented (according to the PKD 2004), given the abovementioned changes.

Data on regional accounts are still presented according to the PKD 2004/Nace Rev. 1.1; pursuant to the Commission regulation (EU) No 715/2010 of 10 VIII 2010 amending Council Regulation (EC) No 2223/96 as regards adaptations following the revision of the statistical classification of economic activities NACE Rev. 2 and the statistical classification of products by activity (CPA) in national accounts.

Until 2002 nursery schools and pre-primary schools of primary schools were included in the section “Health and social work” (from 2003 they are included in the section “Education”).

In the Polish version of NACE 2007 the item “Industry” was introduced including additional sections “Mining and quarrying”, “Manufacturing” “Electricity, gas, steam and air conditioning supply” and “Water supply; sewerage, waste management and remediation activities”.

2) according to ownership sectors:

- **public sector** – grouping state ownership (of the State Treasury and state legal persons), local self-government entity ownership, as well as “mixed ownership” with a predominance of public sector entity capital (property),

- **private sector** – grouping private domestic ownership (of natural persons and other private entities), foreign ownership (of foreign persons) as well as “mixed ownership” with a predominance of private sector entity capital (property).

“Mixed ownership” is defined mainly for companies and determined on the basis of the capital (property) structure as declared in a company’s registration application.

6. Data according to NACE sections as well as according to administrative division are compiled using the so-called enterprise method, unless otherwise noted.

In the enterprise (entity) method, the entire organizational unit of entities in the national economy is the basis for grouping all data describing their activity according to individual classification levels and territorial divisions.

7. **Relative numbers (indices, percentages)** are, as a rule, calculated on the basis of absolute data expressed with higher precision than that presented in the tables.

8. Przy przeliczeniach na 1 mieszkańca (1000 ludności itp.) danych według stanu w końcu roku przyjęto liczbę ludności według stanu w dniu 31 XII, a przy przeliczeniach danych charakteryzujących wielkość zjawiska w ciągu roku (np. ruch naturalny ludności, produkcja) – według stanu w dniu 30 VI.

9. Dane – jeśli nie zaznaczono inaczej – nie obejmują jednostek budżetowych resortu obrony narodowej i resortu spraw wewnętrznych i administracji.

10. Wyjaśnienia metodyczne dotyczące podstawowych pojęć i metod opracowania danych liczbowych zamieszczono w uwagach ogólnych do poszczególnych działów. Rozszerzone wyjaśnienia dotyczące poszczególnych dziedzin statystyki znajdzie Czytelnik w publikacjach tematycznych oraz w serii „Zeszyty metodyczne i klasyfikacje”.

11. Niektóre dane liczbowe zostały podane na podstawie danych nieostatecznych i mogą ulec zmianie w następnych publikacjach Urzędu Statystycznego.

12. Ze względu na elektroniczną technikę przetwarzania danych, w niektórych przypadkach sumy składników mogą się różnić od podanych wielkości „ogółem”.

13. Informacje statystyczne pochodzące ze źródeł spoza Urzędu Statystycznego opatrzone odpowiednimi notami.

14. W publikacji zastosowano skróty nazw niektórych poziomów klasyfikacyjnych; zestawienie zastosowanych skrótów i pełnych nazw podaje się poniżej:

8. When computing per capita data (1000 population, etc.) as of the end of a year, the number of the population was adopted as of 31 XII, whereas data describing the magnitude of a phenomenon within a year (e.g., vital statistics, production) - as of 30 VI.

9. Data do not include budget entities of the Ministry of National Defence and the Ministry of Interior and Administration, unless otherwise noted.

10. Methodological explanations concerning basic definitions and methods of compiling statistical data are enumerated in the general notes to individual chapters. More detailed information pertaining to particular fields of statistics can be found in subject matter publications as well as in the series "Zeszyty metodyczne i klasyfikacje" (Methodological Papers and Classifications).

11. Some data are given on the basis of preliminary data and may change in subsequent publications of the Statistical Office.

12. Due to the electronic method of data processing, in some cases component totals can differ from the amount given in the item "total".

13. Statistical information originating from sources other than the Statistical Office is indicated in the appropriate notes.

14. The names of some classification levels used in the publication have been abbreviated; the list of abbreviations used and their full names is given below:

POLSKA KLASYFIKACJA DZIAŁALNOŚCI (PKD)

NOMENCLATURE DES ACTIVITÉS DE COMMUNAUTÉ EUROPÉENNE — NACE rev. 1.1

sekcje
sections

Handel; naprawa pojazdów samochodowych
Trade; repair of motor vehicles

Handel hurtowy i detaliczny; naprawa pojazdów samochodowych, włączając motocykle
Wholesale and retail trade; repair of motor vehicles and motorcycles

Zakwaterowanie i gastronomia
Accommodation and catering

Działalność związana z zakwaterowaniem i usługami gastronomicznymi
Accommodation and food service activities

Obsługa rynku nieruchomości

Działalność związana z obsługą rynku nieruchomości
Real estate activities

Stan i ochrona środowiska

1. Dane o **ściekach** dotyczą ścieków odprowadzonych do wód (do 2002 r. do wód powierzchniowych) lub do ziemi przez:

1) jednostki organizacyjne wnoszące opłaty za pobór z ujęć własnych rocznie 5 dam³ i więcej wody podziemnej albo 20 dam³ i więcej wody powierzchniowej lub odprowadzających rocznie 20 dam³ i więcej ścieków,

Environmental protection

1. Data regarding **waste water** concern waste water discharged into waters (to 2002 – surface water) or into the ground by:

1) organizational entities paying fees for the annual withdrawal of 5 dam³ or more of underground water, or 20 dam³ or more of surface water from their own intakes, or discharging 20 dam³ or more of waste water annually,

2) wszystkie jednostki nadzorujące pracę sieci wodociągowej (w tym również spółdzielnie mieszkaniowe, spółki wodne, zakłady usług wodnych, zakłady pracy itp.).

2. Jako ścieki wymagające oczyszczania przyjęto wody odprowadzane siecią kanałów lub rowów otwartych bezpośrednio do wód lub do ziemi, lub do sieci kanalizacyjnej z jednostek produkcyjnych (łącznie z zanieczyszczonymi wodami z odwadniania zakładów górnictwa i chłodniczymi), z innych jednostek oraz z gospodarstw domowych.

Dane o **ściekach oczyszczanych** dotyczą ścieków oczyszczanych mechanicznie, chemicznie, biologicznie oraz z podwyższonym usuwaniem biogenów i odprowadzonych do wód lub do ziemi.

Przez **ścieki oczyszczane mechanicznie** rozumie się ścieki poddane procesowi usuwania jedynie zanieczyszczeń nierozpuszczalnych, tj. ciał stałych i tłuszczów ulegających osadzeniu lub flotacji, przy użyciu krat, sit, piaskowników, odtłuszczaczy współpracujących z osadnikami Imhoffa.

Chemiczne oczyszczanie ścieków polega na wytrącaniu niektórych związków rozpuszczalnych względnie ich neutralizacji metodami chemicznymi, takimi jak koagulacja, sorpcja na węglu aktywnym itp.

Biologiczne oczyszczanie ścieków następuje w procesie mineralizacji przez drobnoustroje w środowisku wodnym w sposób naturalny (np. poprzez rolnicze wykorzystanie ścieków, zraszanie pól, stawy rybne) lub w urządzeniach sztucznych (złoża biologiczne, osad czynny) i polega na usuwaniu ze ścieków zanieczyszczeń organicznych oraz związków biogennych i refrakcyjnych.

Podwyższone usuwanie biogenów w ściekach następuje w oczyszczalniach ścieków o wysokoefektywnych technologiach oczyszczania (głównie biologicznych, a także chemicznych) umożliwiających zwiększoną redukcję azotu i fosforu.

Dane o **ludności korzystającej z oczyszczalni ścieków** podano w oparciu o szacunek liczby ludności korzystającej z oczyszczalni oczyszczających ścieki z miast i wsi. W przypadku, gdy miasto obsługiwane jest przez kilka oczyszczalni o różnym sposobie oczyszczania, o zakwalifikowaniu miasta do obsługiwanego przez poszczególny rodzaj oczyszczalni ścieków decyduje przewaga ilości ścieków oczyszczanych przez dany rodzaj oczyszczalni.

3. Informacje o źródłach i wielkości emisji przemysłowych zanieczyszczeń powietrza oraz o stanie wyposażenia i efektach eksploatacji urządzeń do redukcji tych zanieczyszczeń dotyczą jednostek organizacyjnych ustalonych przez Ministra Ochrony Środowiska i Zasobów Naturalnych na podstawie określonej wysokości opłat wniesionych w 1986 r. za roczną emisję substancji zanieczyszczających powietrze według stawek określonych w rozporządzeniu Rady Ministrów z dnia 13 I 1986 r. w sprawie opłat za gospodarcze korzystanie ze środowiska i wprowadzanie w nim zmian (Dz. U. Nr 7, poz. 40, z póź-

2) all entities responsible for the management of the water-line system (including housing co-operatives, water companies, waterworks and workplaces).

2. Waste water requiring treatment is understood as water discharged by means of open channel or ditch systems directly into waters or into the ground, or sewerage system of entities engaged in production (including contaminated drainage water from mines and cooling water), other entities as well as households.

Data regarding **treated waste water** concern waste water treated mechanically, chemically, biologically, and with increased biogen removal, discharged into waters and into the ground.

Mechanical treatment of waste water is understood as the process of removing only non-soluble pollutants, i.e., solid bodies and fats subject to settlement or floatation, through the use of grates, filters, grit chambers, grease traps in conjunction with Imhoff tanks.

Chemical treatment of waste water consists in precipitating certain soluble compounds, or their neutralization through chemical methods, such as coagulation, sorption on active carbon, etc.

Biological treatment of waste water occurs through mineralisation processes caused by microorganisms in the natural water environment (e.g. through agricultural use of waste water, field irrigation, fish ponds) or in artificial facilities (biofilters, activated sludge) and consists in the removal of organic pollutants or biogenous and refractive compounds from sewage.

Increased biogen removal from sewage occurs in treatment plants with highly efficient treatment technologies (mostly biological, and also chemical) allowing for an increased reduction in nitrogen and phosphorus content.

Data concerning **the population using waste treatment plants** is given on the basis of estimates of the number of the population using waste water treatment plants treating urban and rural waste. When an urban area is served by several treatment plants with various methods of treatment, the predominate amount of waste treated by a given treatment plant determines the classification of the urban area in the appropriate type of waste treatment plant.

3. Information regarding the sources and amounts of industrial atmospheric pollutant emissions as well as the equipment reducing such pollutants and the effects of its utilization concerns organizational entities established by the Minister of Environmental Protection and Natural Resources on the basis of the defined amount of fees borne in 1986 for the annual emission of substances polluting the air, according to rates defined in the decree of the Council of Ministers, dated 13 I 1986, regarding payments for economic

niejszymi zmianami). Ustalona zbiorowość badanych jednostek utrzymywana corocznie, co w zasadzie zapewnia porównywalność, może być powiększana jedynie w szczególnych przypadkach, np. o jednostki nowo uruchomione lub rozbudowane o wysokiej skali progowej emisji zanieczyszczeń.

Dane o **emisji pyłów** dotyczą pyłów: ze spalania paliw, cementowo-wapienniczych i materiałów ogniotrwałych, krzemowych, nawozów sztucznych, węglowo-grafitowych, sadzy oraz innych rodzajów zanieczyszczeń pyłowych.

Dane o **emisji gazów** dotyczą: dwutlenku siarki, tlenku węgla, tlenków azotu, węglowodorów oraz innych rodzajów zanieczyszczeń gazowych (bez dwutlenku węgla).

Dane o emisji pyłów i gazów obejmują emisję zorganizowaną oraz niezorganizowaną (wykazaną przez większość jednostek sprawozdawczych) w zasadzie określoną tylko z procesów technologicznych.

Wielkość emisji z poszczególnych źródeł i poszczególnych rodzajów zanieczyszczeń ustalona została albo na drodze pomiarów, albo na podstawie obliczeń z bilansu surowcowo-paliwowego w oparciu o wskaźniki emisji zanieczyszczeń dla charakterystycznych procesów technologicznych.

4. Informacje o odpadach opracowane zostały na podstawie katalogu odpadów (wprowadzonego w życie 1 I 2002 r.), opartego o Listę Odpadów wprowadzoną do prawodawstwa Unii Europejskiej z dniem 1 I 2002 r. W 2000 r. informację opracowano na podstawie klasyfikacji odpadów zgodnej z Europejskim Katalogiem Odpadów.

Informacje o **ilości i rodzajach odpadów** dotyczą zakładów, które wytworzyły w ciągu roku powyżej 1 tys. t odpadów lub nagromadziły 1 mln t i więcej odpadów (z wyłączeniem odpadów komunalnych).

Odpady oznaczają każdą substancję lub przedmiot należący do jednej z kategorii określonych w załączniku nr 1 do Ustawy z dnia 27 IV 2001 r. o odpadach (Dz. U. z 2007 r. Nr 39, poz. 251), których posiadacz pozbywa się, zamierza pozbyć się lub do ich pozbycia się jest obowiązany.

Przez **odzysk odpadów** rozumie się wszelkie działania, niestwarzające zagrożenia dla życia, zdrowia ludzi lub dla środowiska, polegające na wykorzystaniu odpadów w całości lub w części, lub prowadzące do odzyskania z odpadów substancji, materiałów lub energii i ich wykorzystania.

Przez **unieszkodliwianie odpadów** rozumie się poddanie odpadów procesom przekształceń biologicznych, fizycznych lub chemicznych w celu doprowadzenia ich do stanu, który nie stwarza zagrożenia dla życia, zdrowia ludzi lub dla środowiska.

Magazynowanie odpadów to czasowe przetrzymywanie lub gromadzenie odpadów przed ich transportem, odzyskiem lub unieszkodliwianiem.

use of the environment and modifications to it (Journal of Laws No. 7, item 40, with later amendments). The established group of surveyed entities maintained annually which, in principle, assures comparability may only be increased in specific cases, e.g. by newly established or expanded entities with a high step scale of pollutant emission.

Data regarding particulate emissions concern particulates: from the combustion of fuels, from cement and lime, fire-resistant materials, silicates, artificial fertilizers, carbon and graphite, soot, as well as other types of particulates.

Data regarding gas emissions concern: sulphur dioxide, carbon monoxide, nitrogen oxides, hydrocarbons, as well as other types of gaseous pollutants (excluding carbon dioxide).

Data regarding particulate and gas emissions include organized and disorganized emissions (emitted by most of the surveyed entities) estimated solely on the basis of technological processes.

The emission volumes of different pollutant types from various sources were estimated through measurements or on the basis of calculations of the raw material and fuel balance, based on pollutant emission indicators for the characteristic technological processes.

4. Information regarding waste was compiled on the basis of a catalogue of waste (introduced 1 I 2002), based on the List of Waste introduced into legislation of the European Union on 1 I 2002. In 2000 information was compiled on the basis of a classification of waste in accordance with the European Waste Catalogue.

Information regarding the quantity and types of waste concerns plants which generated over 1 thous. t of waste in the course of the year or accumulated 1 mln t of waste and more (excluding municipal waste).

Waste shall mean any substance or object in one of the categories listed in Annex I to the Act on Waste of 27 IV 2001 (Journal of Laws 2007 No. 39, item 251), which the holder discards or intends or is required to discard.

Recovery of waste shall mean any operations which do not endanger human life and health or the environment, consisting in the use of waste in whole or in part, or leading to extraction and use of substances, materials or energy.

Treatment waste shall mean the submission of waste to the processes of biological, physical or chemical treatment as a result of which the nature of waste does not pose risks to human life and health or the environment.

Waste storage shall mean temporary waste storage or collection prior to its transport, recovery or disposal.

Przez **odpady składowane** należy rozumieć odpady usunięte na składowiska (wysypiska, hałdy, stawy osadowe) własne zakładów lub obce.

Dane o **odpadach dotychczas składowanych (napromadzonych)** dotyczą ilości odpadów zdeponowanych na terenach własnych zakładów w wyniku składowania w roku sprawozdawczym i w latach poprzednich.

Dane o **odpadach komunalnych** dotyczą odpadów powstających w gospodarstwach domowych, a także u innych wytwórców odpadów (bez odpadów niebezpiecznych), które ze względu na swój charakter lub skład są podobne do odpadów powstających w gospodarstwach domowych.

Informacje o odpadach komunalnych podaje się zgodnie z rozporządzeniem Ministra Środowiska z dnia 27 IX 2001 r. w sprawie katalogu odpadów (Dz. U. Nr 112, poz. 1206).

5. Rezerwy przyrody obejmują obszary zachowane w stanie naturalnym lub mało zmienionym, ekosystemy, ostoje i siedliska przyrodnicze, a także siedliska roślin, siedliska zwierząt i siedliska grzybów oraz twory i składniki przyrody nieożywionej, wyróżniające się szczególnymi wartościami przyrodniczymi, naukowymi, kulturowymi lub walorami krajoobrazowymi.

6. Parki krajoobrazowe obejmują obszary chronione ze względu na wartości przyrodnicze, historyczne i kulturowe oraz walory krajoobrazowe w celu zachowania, popularyzacji tych wartości w warunkach zrównoważonego rozwoju.

7. Obszary chronionego krajobrazu obejmują tereny chronione ze względu na wyróżniający się krajobraz o zróżnicowanych ekosystemach, wartościowe ze względu na możliwość zaspokajania potrzeb związanych z turystyką i wypoczynkiem lub pełnią funkcję korytarzy ekologicznych.

8. Pomniki przyrody są to pojedyncze twory przyrody żywej i nieożywionej lub ich skupiska o szczególnej wartości przyrodniczej, naukowej, kulturowej, historycznej lub krajoobrazowej oraz odznaczające się indywidualnymi cechami, wyróżniającymi je wśród innych tworów, okazałych rozmiarów drzewa, krzewy gatunków rodzimych lub obcych, źródła, wodospady, wywierzyska, skałki, jary, głązy narzutowe oraz jaskinie.

9. Dane o nakładach inwestycyjnych na ochronę środowiska i gospodarkę wodną prezentuje się zgodnie z Polską Klasyfikacją Statystyczną Dotyczącą Działalności i Urzędzeń Związanych z Ochroną Środowiska, wprowadzoną rozporządzeniem Rady Ministrów z dnia 2 III 1999 r. (Dz. U. Nr 25, poz. 218). Klasyfikacja ta opracowana została na podstawie Międzynarodowej Standardowej Statystycznej Klasyfikacji EKG/ONZ Dotyczącej Działalności i Urzędzeń Związanych z Ochroną Środowiska i Europejskiego Systemu Zbierania Informacji Ekonomicznych Dotyczących Ochrony Środowiska (SERIEE) wdrażanego przez Unię Europejską.

10. Podziału nakładów inwestycyjnych według podregionów, powiatów i gmin dokonano na podstawie faktycznej lokalizacji inwestycji.

Landfilled waste is understood as waste transferred to landfill areas (land fills, waste dumps, sludge tanks) of the plant generating it or to other areas.

Data regarding **stored up to now (accumulated) waste** concern the quantity of waste deposited on the grounds of the plants generating it as a result of depositing it during the reporting and previous years.

Data on **municipal waste** concern waste generated in households or by other waste producers (excluding hazardous waste) which on the account of its character and composition is similar to waste from households.

Information on municipal waste is issued in accordance with the regulation of Minister of Environment of 27 IX 2001 concerning catalogue of waste (Journal of Laws No. 112, item 1206).

5. Nature reserves include areas in natural or slightly changed state, ecosystems, refuges and natural habitats, also habitats of plants, animals, fungi and formations and elements of inanimate nature, having essential value for the environmental, scientific, cultural or landscape reasons.

6. Landscape parks are areas protected because of their natural, historical and cultural values, as well as for landscape features. The aim of landscape park's creation is preservation, popularization and dissemination of these values in conditions of sustainable development.

7. Protected landscape areas include areas protected because of distinguishing landscape characterised by various ecosystem types. These areas are of valuable because of their functions satisfying the needs of tourism and recreation and functions of ecological corridors.

8. Monuments of nature are single objects of animate and inanimate nature of special environmental, scientific, cultural, historical or landscape value and of distinctive individual features such as trees of impressive size, native and alien shrubs, springs, waterfalls, rocks, ravines, erratic blocks and caves.

9. Data regarding investment outlays on environmental protection and water management are presented in accordance with the Polish Statistical Classification of Environmental Protection and Facilities, introduced on the basis of the Regulation of the Council of Ministers, dated 2 III 1999 (Journal of Laws No. 25, item 218). This classification was compiled on the basis of the ECE/UN Single European Standard Statistical Classification of Environmental Protection Activities and Facilities as well as the European System for the Collection of Economic Information on the Environment (SERIEE), implemented by the European Union.

10. The division of investment outlays by subregions, powiats and gminas is made on the basis of the actual location of the investment.

Radni gmin i powiatów

1. Kadencja rad gmin, rad miejskich na prawach powiatu i rad powiatów trwa 4 lata, licząc od dnia wyborów.

2. Charakterystykę radnych w jednostkach samorządu terytorialnego oparto o wyniki sprawozdawczości za rok 2009, aktualizującej dane o radnych zawarte w obwieszczeniach terytorialnych komisji wyborczych z wyborów samorządowych w dniu 12 XI 2006 r.

Bezpieczeństwo publiczne

1. **Przestępstwo stwierdzone** jest to zdarzenie, co do którego w zakończonym postępowaniu przygotowawczym potwierdzono, że jest przestępstwem. Przestępstwo jest to zbrodnia lub występki ścigany z oskarżenia publicznego lub z oskarżenia prywatnego objęty oskarżeniem prokuratora, a nadto każdy występki skarbowy, których charakter jako przestępstwa został potwierdzony w wyniku postępowania przygotowawczego.

Informacje o przestępstwach stwierdzonych i wskaźnikach wykrywalności sprawców przestępstw opracowano na podstawie statystyki policyjnej, uzupełnianej informacjami o śledztwach własnych prowadzonych w prokuraturach i o postępowaniach wobec nieletnich w sądach rodzinnych.

2. **Wskaźnik wykrywalności sprawców przestępstw** jest to stosunek liczby przestępstw wykrytych w danym roku (łącznie z wykrytymi po podjęciu z umorzenia) do liczby przestępstw stwierdzonych w danym roku, powiększonej o liczbę przestępstw stwierdzonych w podjętych postępowaniach, a umorzonych w latach poprzednich z powodu niewykrycia sprawców.

3. Dane o przestępstwach stwierdzonych ze względu na niedostępność informacji według gmin, zestawiono według zasięgu działania komend rejonowych policji (rejonów).

Powierzchnia i ludność

Dane o powierzchni jednostek podziału terytorialnego oraz jednostek nomenklatury NTS: regionów (NTS 1) i podregionów (NTS 3) podane zostały według stanu w dniu 01.01.2009 r. na podstawie wykazów uzyskanych z Państwowego Rejestru Granic i Powierzchni Jednostek Podziału Terytorialnego Państwa (PRG); rejestr prowadzony jest w Głównym Urzędzie Geodezji i Kartografii.

Ze względu na kontynuowanie prac nad obliczaniem powierzchni jednostek terytorialnych nową metodą, opartą o dane komputerowe Państwowego Rejestru Granic i Powierzchni Jednostek Podziału Terytorialnego, w roku 2009 ponownie odnotowano zmianę powierzchni wielu jednostek, choć w skali znacznie mniejszej niż w poprzednich latach.

Councillors of gminas and powiaty

1. *Term of gmina councils, city councils in cities with powiat status and powiat councils lasts 4 years, counting from the day of election.*

2. *The characteristic of councillors in local self-government entities is based on reporting results for 2009, updating information concerning councillors included in announcements of local election commissions from the 12 XI 2006 elections.*

Public safety

1. *An ascertained crime is an event, which after the completion of preparatory proceedings was confirmed as a crime. Crime is a felony or misdemeanour prosecuted upon by public accusation or private accusation by a public prosecutor, moreover every revenue related misdemeanour the character of which was confirmed as a crime as a result of preparatory proceedings.*

Information regarding ascertained crimes and rates of detectability of delinquents in ascertained crimes has been prepared on the basis of police statistics, supplemented with information on investigations conducted by the public prosecutor's offices and family on juvenile proceeding in courts.

2. *The rate of detectability of delinquents is the relation of the number of detected crimes, in a given year (including those detected after resumption following discontinuance) to the total number of crimes ascertained in a given year, plus the number of crimes recorded in commenced proceedings and discontinued in previous years due to undetected delinquents.*

3. *Data regarding ascertained crimes because of lack of information by gminas are presented by activity of police headquarters.*

Area and population

The data on the area of the units of territorial division and NTS units regions (NTS 1) and subregions (NTS 3)) are based on the State Register of Borders and Area of Units of Administrative Division of the Country as of 1 st January 2009. The register is kept by Head Office of Geodesy and Cartography.

This year the changes of the areas concern anew many units on every level of territorial division but in a smaller scale. It is the result of continuation of calculation in 2009 the area of territorial units with the use of new method, based on the data from the computer database of the State Register of Borders.

1. Dane opracowano na podstawie:

- 1) bilansów stanu i struktury ludności **faktycznie zamieszkałej** na terenie gminy. Bilanse ludności sporządzane są dla okresów międzyspisowych w oparciu o wyniki ostatniego spisu powszechnego, przy uwzględnieniu:
 - a) zmian w danym okresie spowodowanych ruchem naturalnym (urodzenia, zgony) i migracjami ludności (zameldowania i wymeldowania na pobyt stały z innych gmin i z zagranicy), a także przesunięciami adresowymi ludności z tytułu zmian administracyjnych,
 - b) różnicy między liczbą osób zameldowanych na pobyt czasowy ponad 2 miesiące na terenie gminy a liczbą osób czasowo nieobecnych uzyskiwanej z cyklicznie przeprowadzanych badań, która stanowi jednocześnie różnicę między liczbą osób zameldowanych na pobyt stały w gminie a liczbą osób faktycznie mieszkających na terenie gminy;
- 2) rejestrów Ministerstwa Spraw Wewnętrznych i Administracji – o migracjach wewnętrznych i zagranicznych na pobyt stały;
- 3) sprawozdawczości urzędów stanu cywilnego – o zarejestrowanych małżeństwach, urodzeniach i zgonach;
- 4) sprawozdawczości sądów okręgowych – o prawomocnie orzeczonych rozwodach.

U w a g a. Począwszy od danych za 2000 r. bilans stanu i struktury ludności oraz wszystkie współczynniki demograficzne są opracowywane przy uwzględnieniu wyników Narodowego Spisu Powszechnego Ludności i Mieszkań 2002. Dane dla lat 2000 i 2001 publikowane wcześniej z tego zakresu były zbilansowane przy przyjęciu za bazę wyjściową wyników NSP 1988 – obecnie zostały zweryfikowane.

2. Przez **ludność w wieku produkcyjnym** rozumie się ludność w wieku zdolności do pracy. Dla mężczyzn przyjęto wiek 18-64 lata, dla kobiet – 18-59 lat. Wśród ludności w wieku produkcyjnym wyróżnia się ludność w wieku **mobilnym**, tj. w wieku 18-44 lata i **niemobilnym**, tj. mężczyźni – 45-64 lata, kobiety – 45-59 lat. Przez ludność w wieku **nieprodukcyjnym** rozumie się ludność w wieku **przedprodukcyjnym**, tj. do 17 lat oraz w wieku **poprodukcyjnym**, tj. mężczyźni – 65 lat i więcej, kobiety – 60 lat i więcej.

3. Dane o **ruchu naturalnym ludności** w podziale terytorialnym opracowano: małżeństwa – według miejsca zameldowania męża przed ślubem, a jeśli mąż mieszkał na stałe za granicą – według miejsca zameldowania żony w Polsce przed zawarciem związku małżeńskiego; rozwody – według miejsca zamieszkania osoby wnoszącej powództwo; urodzenia – według miejsca zameldowania na pobyt stały matki noworodka; zgony – według miejsca zameldowania na pobyt stały osoby zmarłej.

Przyrost naturalny ludności stanowi różnicę między liczbą urodzeń żywych i zgonów w danym okresie.

1. Data were compiled on the basis of:

- 1) the balances of the size and structure of the population (**actually living** in a gmina). Population balances are compiled for periods between censuses on the basis of the last census, taking into account:
 - a) changes in a given period connected with vital statistics (births, deaths) and migration of the population (registering and cancelling registration for permanent residence from other gminas and from abroad) as well as address changes of the population due to changes in the administrative division,
 - b) difference between the number of people registered for temporary stay for a period of more than 2 months in a gmina and the number of people temporary absent there being gathered on the basis of surveys conducted periodically, which simultaneously makes the difference between the number of people registered for permanent residence in a gmina and the number of people actually living in the gmina;
- 2) the registers of the Ministry of the Interior and Administration on internal and international migration of population for permanent residence;
- 3) documentation of Civil Status Offices regarding registered marriages, births and deaths;
- 4) documentation of regional courts – regarding legally valid decisions in actions for divorce.

N o t e. Since 2000 the data regarding the population and its structure as well as demographic indices are compiled on the basis of the Population and Housing Census 2002. The data for 2000 and 2001 regarding this subject, previously published – had been compiled on the basis of Population Census 1988, have been recently verified.

2. The **working age population** refers to males aged 18-64, and females aged 18-59. In this category the age groups of **mobility** (i.e. 18-44) and **non-mobility** (i.e. 45-64 for males and 45-59 for females) are distinguished. The **nonworking age population** is defined as the **preworking age population**, i.e., up to the age of 17 and the **post-working age population**, i.e., 65 and more for males and 60 and more for females.

3. Data regarding the **vital statistics** according to territorial division were compiled as follows: marriages – by the husband's place of permanent residence before contracting of a marriage or by the wife's place of residence in Poland if her husband stayed permanently abroad before contracting of a marriage; divorces – according to the plaintiff's place of residence; births – according to the mother's place of permanent residence; deaths – according to the place of permanent residence of the deceased.

Natural increase of the population accounts for the difference between the number of live births and deaths in a given period.

4. Przez **niemowlęta** rozumie się dzieci w wieku poniżej 1 roku.

Dane o urodzeniach i zgonach (w tym zgonach niemowląt) prezentowane są zgodnie z kryteriami definicji urodzenia i zgonu noworodka rekomendowanej przez Światową Organizację Zdrowia.

5. **Przeciętne dalsze trwanie życia** wyraża średnią liczbę lat, jaką ma jeszcze do przeżycia osoba w wieku x lat, przy założeniu stałego poziomu umieralności z okresu, dla którego opracowano tablice trwania życia.

6. Dane o **migracjach** ludności opracowano na podstawie informacji o zameldowaniach na pobyt stały. Informacje te nie uwzględniają zmian adresu w obrębie tej samej gminy (miasta), z wyjątkiem gmin miejsko-wiejskich, dla których został zachowany podział na tereny miejskie i wiejskie.

Napływ ludności obejmuje zameldowania na pobyt stały, odpływ – wymeldowania ze stałego miejsca zamieszkania.

Rynek pracy. Wynagrodzenia. Świadczenia z ubezpieczeń społecznych

Rynek pracy

1. Dane o **pracujących** dotyczą osób wykonujących pracę przynoszącą im zarobek lub dochód. Prezentowane dane nie obejmują jednostek budżetowych prowadzących działalność w zakresie obrony narodowej i bezpieczeństwa publicznego.

Do pracujących według faktycznego miejsca pracy zalicza się:

- 1) osoby zatrudnione na podstawie stosunku pracy (umowa o pracę, powołanie, mianowanie lub wybór);
- 2) pracodawców i pracujących na własny rachunek, a mianowicie:
 - a) właścicieli, współwłaścicieli i dzierżawców gospodarstw indywidualnych w rolnictwie (łącznie z pomagającymi członkami ich rodzin), tj. pracujących w gospodarstwach indywidualnych (o powierzchni użytków rolnych do 1 ha i powyżej 1 ha) oraz indywidualnych właścicieli zwierząt gospodarskich nieposiadających użytków rolnych,
 - b) właścicieli i współwłaścicieli (łącznie z pomagającymi członkami ich rodzin; z wyłączeniem wspólników spółek, którzy nie pracują w spółce) podmiotów prowadzących działalność gospodarczą poza gospodarstwami indywidualnymi w rolnictwie,
 - c) inne osoby pracujące na własny rachunek, np. osoby wykonujące wolne zawody;
- 3) osoby wykonujące pracę nakładczą;
- 4) agentów (łącznie z pomagającymi członkami ich rodzin oraz osobami zatrudnionymi przez agentów);
- 5) członków spółdzielni produkcji rolniczej (rolniczych spółdzielni produkcyjnych, innych spółdzielni zajmujących się produkcją rolą i spółdzielni kółek rolniczych).

4. **Infant** is a child under the age of 1.

Data by births and deaths (including infant deaths) are presented according to criteria of the definition of infant births and deaths recommended by the World Health Organization (WHO).

5. **Life expectancy** is expressed by the average number of years that a person at the exact age x still has to live on, assuming a fixed mortality level from the period for which life expectancy tables were compiled.

6. Data regarding **migration** of the population were compiled on the basis of information regarding the registration for permanent residence. This information does not include changes of address within the same gmina (town), with the exception of urban-rural gminas for which the division into urban and rural areas has been kept.

The inflow of the population includes registration of arrival for permanent residence, outflow – registration of departure from permanent residence.

Labour market. Wages and salaries. Social security benefits

Labour market

1. Data regarding **employment** concern persons performing work providing earnings or income. Data presented do not include budgetary entities conducting activity within the scope of national defence and public safety.

Employed persons by actual workplace are:

- 1) employees hired on the basis of employment contracts (labour contract, call-up, appointment or election);
- 2) employers and own-account workers, i.e.:
 - a) owners, co-owners and leaseholders of private farms in agriculture (including contributing family workers), i.e., working on private farms (with area up to 1 ha and more than 1 ha of agricultural land) as well as individual owners of livestock who do not possess agricultural land,
 - b) owners and co-owners (including contributing family workers; excluding partners in companies who do not work in them) of entities conducting economic activity excluding private farms in agriculture,
 - c) other self-employed persons, e.g. self-employed professionals;
- 3) persons engaged in outwork;
- 4) agents (including contributing family workers and persons employed by agents);
- 5) members of agricultural production co-operatives (agricultural producers' co-operatives, other co-operatives engaged in agricultural production and agricultural farms' co-operatives).

2. Pełnozatrudnieni są to osoby zatrudnione w pełnym wymiarze czasu pracy obowiązującym w danym zakładzie pracy lub na danym stanowisku pracy, w tym również osoby, które zgodnie z obowiązującymi przepisami pracują w skróconym czasie pracy, np. z tytułu warunków szkodliwych dla zdrowia lub przedłużonym czasie pracy, np. dozorczy mienia.

Niepełnozatrudnieni są to osoby, które zgodnie z umową o pracę pracują stale w niepełnym wymiarze czasu pracy. Niepełnozatrudnieni w głównym miejscu pracy są to osoby, które oświadczyły w zakładzie pracy, że dany zakład jest ich głównym miejscem pracy.

Dane dotyczące **pracujących według stanu** podano bez przeliczenia niepełnozatrudnionych na pełnozatrudnionych, przy przyjęciu zasady jednorazowego ujmowania tych osób **w głównym miejscu pracy**.

3. Dane dotyczące **przeciętnego zatrudnienia** ujmują wyłącznie zatrudnionych na podstawie stosunku pracy. Informacje dotyczą pracowników pełnozatrudnionych oraz niepełnozatrudnionych w przeliczeniu na pełnozatrudnionych.

4. Dane dotyczące **pracujących w gospodarstwach indywidualnych w rolnictwie** od 2002 r. podano na podstawie wyników Narodowego Spisu Powszechnego Ludności i Mieszkań przeprowadzonego w 2002 r. – według stanu w dniu 20 V.

5. Dane o **bezrobotnych zarejestrowanych** w latach 2000-2003 r. obejmują osoby, które określone są jako bezrobotne zgodnie z ustawą z dnia 14 XII 1994 r. o zatrudnieniu i przeciwdziałaniu bezrobociu (jednolity tekst Dz. U. 2001 Nr 6, poz. 56, z późniejszymi zmianami).

Dane o liczbie **bezrobotnych zarejestrowanych** od 2004 r. zgodnie z ustawą z dnia 20 IV 2004 r. o promocji zatrudnienia i instytucjach rynku pracy, obowiązującą od 1 VI 2004 r. (Dz. U. z 2004 r. Nr 99, poz. 1001), obejmują osoby niezatrudnione i nie wykonujące innej pracy zarobkowej, zdolne i gotowe do podjęcia zatrudnienia w pełnym wymiarze czasu pracy (bądź jeśli są to osoby niepełnosprawne – zdolne i gotowe do podjęcia zatrudnienia co najmniej w połowie tego wymiaru czasu pracy), nieuczące się w szkole z wyjątkiem szkół dla dorosłych lub szkół wyższych w systemie wieczorowym albo zaocznym, zarejestrowane we właściwym dla miejsca zameldowania (stałego lub czasowego) powiatowym urzędzie pracy oraz poszukujące zatrudnienia lub innej pracy zarobkowej, jeżeli m.in.:

- 1) ukończyły 18 lat;
- 2) nie ukończyły: kobiety 60 lat, mężczyźni – 65 lat;
- 3) nie nabyły prawa do emerytury lub renty z tytułu niezdolności do pracy, renty szkoleniowej, renty socjalnej, nie pobierają świadczenia lub zasiłku przedemerytalnego, świadczenia rehabilitacyjnego, zasiłku chorobowego lub macierzyńskiego;
- 4) nie są właścicielami lub posiadaczami (samodzielnymi lub zależnymi) nieruchomości rolnej o powierzchni użytków rolnych powyżej 2 ha

2. Full-time paid employees are persons employed on a full-time basis, as defined by a given company or for a given position, as well as persons who, in accordance with regulations, work a shortened work-time period, e.g. due to hazardous conditions, or a longer work-time period, e.g. property caretaker.

Part-time paid employees are persons who, in accordance with labour contracts, regularly work on a part-time basis. The main workplace of part-time employees is established by a declaration defining which workplace is the main workplace.

Data concerning **employment on a given day** are presented without converting part-time paid employees into full-time paid employees, each person being listed once according to the **main job**.

3. Data concerning **average paid employment** include only employees hired on the basis of employment contract. Information concerns full- and part-time paid employees in terms of full-time paid employees.

4. Data concerning **persons employed on private farms in agriculture** from 2002 presented on the basis of the results of the Population and Housing Census, conducted in 2002 – as of 20 V.

5. Data regarding **registered unemployed persons** in years 2000-2003 include persons who are classified as unemployed in accordance with the Law on Employment and Combating Unemployment, dated 14 XII 1994 (uniform text Journal of Laws 2001 No. 6, item 56, with later amendments).

Data regarding **registered unemployed persons** from 2004 in accordance with the Law dated 20 IV 2004 on Promotion of Employment and Labour Market Institutions, in force since 1 VI 2004 (Journal of Laws 2004 No. 99, item 1001) include persons who are not employed and not performing any income-generating work, able and ready to take full-time employment (or in case of disabled persons – are able and ready to take employment at least half the full work-time required within a given occupation or service), are not attending any full-time school with the exception of schools for adults or tertiary schools in the evening or weekend education system, and registered in the powiat labour office corresponding to the person's permanent or temporary place of residence and seeking employment or any other income-generating work if they, among others:

- 1) are aged 18 or more;
- 2) are aged less than 60 (women) or less than 65 (men);
- 3) did not acquire the right to retirement pay or pension resulting from an inability to work, pension due to training, social-welfare pension, do not receive: a pre-retirement benefit or allowance, a rehabilitation allowance, a sick or maternity benefit;
- 4) are not owners or holders (sole or dependent) of agricultural real estate with an area of agri-

przeliczeniowych; nie podlegają ubezpieczeniu emerytalnemu i rentowemu z tytułu stałej pracy jako współmałżonek lub domownik w gospodarstwie rolnym o powierzchni użytków rolnych przekraczającej 2 ha przeliczeniowe;

- 5) nie podjęły pozarolniczej działalności lub nie podlegają – na podstawie odrębnych przepisów – obowiązkowi ubezpieczenia społecznego, z wyjątkiem ubezpieczenia społecznego rolników;
- 6) nie są tymczasowo aresztowane lub nie odbywają kary pozbawienia wolności;
- 7) nie uzyskują miesięcznie przychodu w wysokości przekraczającej połowę minimalnego wynagrodzenia za pracę, z wyłączeniem przychodów od środków pieniężnych zgromadzonych na rachunkach bankowych;
- 8) nie pobierają na podstawie przepisów o pomocy społecznej zasiłku stałego;
- 9) nie pobierają na podstawie przepisów o świadczeniach rodzinnych, świadczenia pielęgnacyjnego lub dodatku do zasiłku rodzinnego z tytułu samotnego wychowania dziecka;
- 10) nie pobierają po ustaniu zatrudnienia świadczenia szkoleniowego, o którym mowa w art. 70 ust. 6.

Od 1997 r. za bezrobotnego nie uważa się osoby odbywającej szkolenie lub staż u pracodawcy.

6. Stopę bezrobocia rejestrowanego obliczono jako stosunek liczby bezrobotnych zarejestrowanych do liczby cywilnej ludności aktywnej zawodowo (ogółem oraz danej grupy), tj. bez osób odbywających czynną służbę wojskową oraz pracowników jednostek budżetowych prowadzących działalność w zakresie obrony narodowej i bezpieczeństwa publicznego. Stopę bezrobocia podaje się z uwzględnieniem pracujących w gospodarstwach indywidualnych w rolnictwie (będących składową cywilnej ludności aktywnej zawodowo) wyszacowanych: dla 2000 r. na podstawie wyników Powszechnego Spisu Rolnego 1996; od 2003 r. – na podstawie Narodowego Spisu Powszechnego Ludności i Mieszkań 2002 oraz Powszechnego Spisu Rolnego 2002 metodą pełną. Dane od 2003 nie są w pełni porównywalne z danymi za lata poprzednie. Dane o bezrobotnych oraz pracujących wykorzystywane do obliczenia stopy bezrobocia pochodzą ze źródeł różniących się metodą zbierania. Dla bezrobotnych – miejscem lokalizacji jest ich miejsce zamieszkania lub pobytu, zaś dla pracujących lokalizacją miejsca pracy.

7. Informacje o zatrudnionych w warunkach zagrożenia czynnikami szkodliwymi dla zdrowia opracowano na podstawie sprawozdawczości; dane:

- 1) obejmują zatrudnionych zaliczanych według PKD 2007 do sekcji: A rolnictwo, leśnictwo, łowiectwo i rybactwo (dział 01 z wyłączeniem grupy 01.7 oraz indywidualnych gospodarstw rolnych, 02 i 03 z wyłączeniem klasy 03.11), B górnictwo i wydobywanie, C przetwórstwo przemysłowe, D wytwarzanie i zaopatrywanie w energię elektryczną, gaz, parę wodną, gorącą wodę

cultural land exceeding 2 convertible ha; are not subject to retirement and pension insurance from full-time work due to being a spouse or a member of an agricultural household with an area of agricultural land exceeding 2 convertible ha;

- 5) *did not undertake non-agricultural activity or are not subject, on the basis of separate regulations, to compulsory social security or a retirement provision, excluding social insurance of farmers;*
- 6) *is not temporarily under arrest or not serving a prison sentence;*
- 7) *do not receive monthly income of the amount exceeding half of minimum remuneration for work; excluding income generated from money gathered on bank accounts;*
- 8) *do not receive, on the basis of the regulation concerning social welfare, a permanent social benefit;*
- 9) *do not receive, on the basis of regulations concerning family allowances, nursing allowance or allowance supplementary to family benefit due to single parenthood;*
- 10) *do not receive after termination of employment training allowance referred to in the Art. 70, par. 6.*

Since 1997, a person attending training as well as an internship with the employer is not considered as unemployed.

6. The registered unemployment rate is calculated as the relation of the number of registered unemployed persons to the economically active civilian population (total and for a given group), i.e., excluding persons in active military service as well as employees of budgetary entities conducting activity within the scope of national defence and public safety. The unemployment rate is given including persons working on private farms in agriculture (comprising a part of economically active civilian population) estimated: for 2000 — on the basis of the National Agricultural Survey conducted in 1996; from 2003 on the basis of the National Census on Population and Dwellings 2002 and the National Agricultural Survey 2002. Data from 2003 are not fully comparable with data for the previous years. Data on unemployed and employed used for calculation of the registered unemployment rate come from different sources. For unemployed it is the place of residence or stay, for employed – location of the workplace.

7. Information regarding persons working in hazardous conditions i.e., with substances hazardous to health, is compiled on the basis of reports. Data concern persons:

- 1) *employed by entities included in the sections: A agriculture, forestry and fishing (division 01 excluding group 01.7 and private farms in agriculture, 02 and 03 excluding class 03.11), B mining and quarrying, C manufacturing, D electricity,*

i powietrze do układów klimatyzacyjnych, E dostawa wody; gospodarowanie ściekami i odpadami oraz działalność związana z rekultywacją, F budownictwo (działy 41 — 43 z wyłączeniem grupy 41.1), G handel hurtowy i detaliczny; naprawa pojazdów samochodowych, włączając motocykle, H transport i gospodarka magazynowa, J informacja i komunikacja (działy 58, 60 do 63 z wyłączeniem grupy 63.9), M działalność profesjonalna, naukowa i techniczna (działy 72 i 75), N działalność w zakresie usług administrowania i działalność wspierająca (działy 77 i 79 oraz klasa 81.29), P edukacja (podklasa 85.42.B), Q opieka zdrowotna i pomoc społeczna (dział 86), S pozostała działalność usługowa (dział 95).

- 2) dotyczą osób narażonych na działanie czynników związanych: ze środowiskiem pracy (substancje chemiczne, przemysłowe pyły zwiókniające, hałas, wibracja, gorący lub zimny mikroklimat itp.), z uciążliwością pracy (wymuszona pozycja ciała, nadmierne obciążenie fizyczne itp.) oraz z czynnikami mechanicznymi związanymi z maszynami szczególnie niebezpiecznymi.

gas, steam and air conditioning supply, E water supply; sewerage, waste management and remediation activities, F construction (division 41-43 excluding group 41.1), G wholesale and retail trade; repair of motor vehicles and motorcycles, H transport and storage, J information and communication (divisions 58, 60-63 excluding group 63.9), M professional, scientific and technical activities (divisions 72 and 75), N administrative and support service activities (divisions 77 and 79 and class 81.29), P education (only class 85.42B), Q human health and social work activities (division 86), S other service community (division 95).

- 2) exposed to factors connected with the work environment (chemical substances, fibrosis-inducing industrial dusts, noise, vibrations, hot or cold micro-climates, etc.), strenuous work conditions (forced body positioning, excessive physical exertion, etc.) as well as mechanical factors connected with particularly dangerous machinery.

Wynagrodzenia

8. Przeciętne miesięczne wynagrodzenia (nominalne) przypadające na 1 zatrudnionego obliczono przyjmując:

- wynagrodzenia osobowe, bez wynagrodzeń osób wykonujących pracę nakładczą oraz uczniów, a także osób zatrudnionych za granicą,
- wypłaty z tytułu udziału w zysku i w nadwyżce bilansowej w spółdzielniach,
- dodatkové wynagrodzenia roczne dla pracowników jednostek sfery budżetowej,
- honoraria wypłacone niektórym grupom pracowników za prace wynikające z umowy o pracę, np. dziennikarzom, realizatorom filmów, programów radiowych i telewizyjnych.

9. Dane o przeciętnych miesięcznych wynagrodzeniach brutto przypadających na 1 zatrudnionego obejmują zaliczki na poczet podatku dochodowego od osób fizycznych (wprowadzonego od 1 I 1992 r.) oraz obowiązkowe składki na ubezpieczenia społeczne (emerytalne, rentowe i chorobowe) płacone przez ubezpieczonego pracownika, wprowadzone z dniem 1 I 1999 r. zgodnie z ustawą z dnia 13 X 1998 r. o systemie ubezpieczeń społecznych (Dz. U. Nr 137, poz. 887, z późniejszymi zmianami).

Świadczenia z ubezpieczeń społecznych

10. Świadczenia emerytalne i rentowe (poza rolnikami indywidualnymi) finansowane są z Funduszu Ubezpieczeń Społecznych, którym dysponuje Zakład Ubezpieczeń Społecznych. Informacje o świadczeniach emerytalnych i rentowych rolników indywidualnych dotyczą świadczeń finansowanych z Funduszu Emerytalno-Rentowego, którym dysponuje Kasa Rolniczego Ubezpieczenia Społecznego, a także z Funduszu Ubezpieczeń

Wages and salaries

8. The average monthly (nominal) wages and salaries per paid employee were calculated assuming:

- personal wages and salaries, excluding wages and salaries of persons engaged in outwork as well as apprentices and persons employed abroad,
- payments from profit and balance surplus in co-operatives,
- annual extra wages and salaries for employees of budgetary sphere entities,
- fees paid to selected groups of employees for performing work in accordance with a labour contract, e.g., to journalists, film producers, radio and television program producers.

9. Data regarding the average monthly gross wages and salaries per paid employee include deductions for personal income taxes (introduced on 1 I 1992) and contributions to compulsory social security (retirement, pension and illness) paid by insured employee, introduced on 1 I 1999, in accordance with the Law on the Social Security System, dated 13 X 1998 (Journal of Laws No. 137, item 887, with later amendments).

Social security benefits

10. Retirement pay and pension benefits (excluding those for farmers) are financed from the Social Insurance Fund of the Social Insurance Institution. Information regarding retirement pay and pension benefits for farmers concerns benefits financed from the Pension Fund of the Agricultural Social Insurance Fund as well as from the Social Insurance Fund, in the case of farmers who are

społecznych, w przypadku gdy rolnicy posiadają uprawnienia do łącznego pobierania świadczeń z obu tych funduszy.

11. Świadczenia emerytalne i rentowe obejmują kwotę świadczeń należnych (bieżących i wyrównawczych). Świadczenia nie obejmują zasiłków rodzinnych i pielęgnacyjnych wypłacanych emerytom i rencistom na członków ich rodzin.

Infrastruktura komunalna. Mieszkania

Infrastruktura komunalna

1. Dane o **urządzeniach komunalnych** dotyczą urządzeń czynnych i prezentowane są według lokalizacji obiektów.

2. Informacje o sieci wodociągowej, kanalizacyjnej i gazowej obejmują sieć obsługującą gospodarstwa domowe i innych użytkowników.

Informacje o **długości sieci wodociągowej i gazowej** dotyczą przewodów ulicznych bez połączeń prowadzących do budynków mieszkalnych i innych obiektów. Informacje uwzględniają dane o sieci przesyłowej (magistralnej) oraz sieci rozdzielczej.

Dane o **długości sieci kanalizacyjnej**, oprócz przewodów ulicznych uwzględniają kolektory, tj. przewody odbierające ścieki z sieci ulicznej; nie uwzględniają natomiast kanałów przeznaczonych wyłącznie do odprowadzania wód opadowych.

Przez **połączenia wodociągowe, kanalizacyjne i gazowe** prowadzące do budynków mieszkalnych (łącznie z budynkami zbiorowego zamieszkania, jak np.: hotele pracownicze, domy studenckie i internaty, domy opieki społecznej) rozumie się odgałęzienia łączące poszczególne budynki z siecią rozdzielczą lub w przypadku kanalizacji – z siecią ogólnospławną.

3. Dane o **liczbie odbiorców gazu** podano bez odbiorców z gazomierzy zbiorczych.

Dane o **zużyciu gazu** odnoszą się do wszystkich gospodarstw domowych.

4. Dane o **liczbie odbiorców i zużyciu energii elektrycznej** począwszy od 2005 r. obejmują również gospodarstwa domowe, których głównym źródłem utrzymania jest dochód z użytkowanego gospodarstwa indywidualnego w rolnictwie.

Dane o **zużyciu energii elektrycznej i gazu z sieci** w gospodarstwach domowych (w tym również zużycie w gospodarstwach domowych prowadzących drobną działalność usługową) ustalono w oparciu o zaliczkowy system opłat.

Mieszkania

1. Informacje o **zasobach mieszkaniowych i mieszkaniach oddanych do użytkowania** dotyczą mieszkań, a także izb i powierzchni użytkowej w tych mieszkaniach, znajdujących się w budynkach mieszkalnych i niemieszkalnych. Nie obejmują one lokali zbiorowego zamieszkania (np. hotele pracownicze, domów studenckich, internatów, domów opieki społecznej i in.) i pomieszczeń nieprzeznaczonych na cele mieszkalne, a z różnych względów zamieszkałych (np. pomieszczenia inwentarskie, barakowozy, statki, wagony i in.).

authorized to receive benefits from both of these funds simultaneously.

11. Retirement pay and pension benefits include the amount of benefits due (current and compensatory). Benefits do not include family and nursing benefits paid to persons receiving retirement pay and pension for their families.

Municipal infrastructure. Dwellings

Municipal infrastructure

1. Data regarding **municipal installations** concern operative installations; data are presented by location of constructions.

2. Information regarding the length of the water-line, the sewerage systems and gas-line system includes systems servicing households and others.

Information regarding the **length of the water-line and gas-line network** concerns street conduits excluding connections leading to residential buildings and other constructions. Information includes data on the transmission (main) and the distribution network.

Data regarding the **length of the sewerage network**, apart from street conduits, include collectors, i.e., conduits receiving sewerage from the street network; while they do not include sewers designed only for draining run-off.

Water-line, sewerage and gas-line connections leading to residential buildings (including buildings with multiple residents, e.g.: employee boarding houses, student dormitories and boarding schools, social welfare homes) are understood as branches linking individual buildings with the distribution system or, in the case of the sewerage system, with the main drainage system.

3. Data regarding the **number of consumers of gas from gas-line** were given excluding consumers using collective gas-meters.

Data regarding the **consumption of gas from gas-line** concern all households.

4. Data regarding the **number of consumers and the consumption of electricity**, from 2005 also include households, in which the main source of maintenance is income from a private farm in agriculture.

Data regarding the **consumption of electricity and gas from the gas-line network** in households (including also consumption in households conducting small-scale service activity) have been estimated on the basis of the prepayment system of charges.

Dwellings

1. Information regarding **dwelling stocks and completed dwellings** concerns dwellings, as well as rooms and the usable floor space in these dwellings, located in residential and non-residential buildings. Data do not include collective accommodation facilities (e.g., employee hostels, student dormitories and boarding schools, social welfare homes and others) and spaces not designed for residential purposes, but which for various reasons are inhabited (e.g., animal accommodations, caravans, ships, wagons and others).

Mieszkanie jest to lokal składający się z kilku lub jednej izby, łącznie z pomieszczeniami pomocniczymi, wybudowany lub przebudowany dla celów mieszkalnych dla jednej rodziny, konstrukcyjnie wydzielony (trwałymi ścianami) w obrębie budynku, do którego to lokalu prowadzi niezależne wejście z klatki schodowej, ogólnego korytarza, wspólnej sieni bądź bezpośrednio z ulicy, podwórza lub ogrodu.

Izba jest to pomieszczenie w mieszkaniu oddzielone od innych pomieszczeń stałymi ścianami, o powierzchni co najmniej 4 m², z bezpośrednim oświetleniem dziennym, tj. oknem lub oszklonymi drzwiami w ścianie zewnętrznej budynku. Za izbę uważa się zarówno pokój, jak i kuchnię – jeżeli odpowiada warunkom określonym w definicji.

Dane o liczbie izb w mieszkaniu uwzględniają także izby użytkowane stale i wyłącznie do prowadzenia działalności gospodarczej, jeżeli izby te znajdowały się w obrębie mieszkania konstrukcyjnego i nie miały dodatkowego, oddzielnego wejścia z ulicy, podwórza lub z ogólnie dostępnej części budynku.

Powierzchnia użytkowa mieszkania jest to łączna powierzchnia pokoi, kuchni, przedpokoi, łazienek i wszystkich innych pomieszczeń wchodzących w skład mieszkania.

2. Pod względem rodzaju podmiotów władających sklasyfikowano mieszkania na stanowiące własność:

- 1) **spółdzielni mieszkaniowych** – mieszkania własnościowe lub lokatorskie, do których zaliczone zostały mieszkania stanowiące własność spółdzielni, zajmowane na podstawie stosunku najmu;
- 2) **gmin** – mieszkania stanowiące własność gminy lub powiatu (lokalnej wspólnoty samorządowej), a także mieszkania przekazane gminie, ale pozostające w dyspozycji jednostek użyteczności publicznej, takich jak: zakłady opieki zdrowotnej, ośrodki pomocy społecznej, jednostki systemu oświaty, instytucje kultury;
- 3) **zakładów pracy** (sektora publicznego i prywatnego);
- 4) **Skarbu Państwa** – mieszkania pozostające w zasobie: Agencji Własności Rolnej Skarbu Państwa, Wojskowej Agencji Mieszkaniowej, w zarządzie jednostek podległych ministerstwom: Obrony Narodowej, Spraw Wewnętrznych i Administracji, Sprawiedliwości, w zarządzie organów władzy państwowej, administracji państwowej, kontroli państwowej itp.;
- 5) **osób fizycznych** – mieszkania, do których prawo własności posiada osoba fizyczna (jedna lub więcej), przy czym osoba ta:
 - może być właścicielem całej nieruchomości (np. indywidualny dom jednorodzinny),

A dwelling is a premise comprising one or several rooms including auxiliary spaces, built or remodelled for residential purposes for a single family, structurally separated (by permanent walls) within a building, into which a separate access leads from a staircase, passage, common hall or directly from the street, courtyard or garden.

A room is a space in a dwelling separated from other spaces by permanent walls, with an area of at least 4 m², with direct day lighting, i.e., with a window or door containing a glass element in an external wall of the building. A kitchen area is treated as a room if it meets the conditions described in the definition.

Data concerning the number of rooms in a dwelling also include rooms used regularly and exclusively to conduct economic activity, if these rooms were located within a separately constructed dwelling and did not have an additional, separate access from the street, courtyard and from a common space in the building.

The usable floor space of a dwelling is the total usable floor space of the rooms, kitchen, foyers, bathrooms, and all other spaces comprising the dwelling.

2. As regards the type of ownership, dwellings were classified as owned by:

- 1) **housing co-operatives** – owner-occupied or resident's dwellings, which include dwellings owned by the co-operatives, occupied on the grounds of rental relation;
- 2) **gminas** – dwellings which are owned by a gmina or a powiat (local self-government community), and also dwellings handed over to a gmina, but remaining at the disposal of units of public use such as: health care centres, social welfare centres, units of education system, institutions of culture;
- 3) **workplaces** (of public and private sector);
- 4) **State Treasury** – dwellings remaining as the stock of: State Treasury Agricultural Ownership Agency, Military Housing Agency, under the management of units subordinated to the ministries of: National Defence, Internal Affairs and Administration, Justice, under the management of state authority organs, state administration, state control etc.;
- 5) **natural persons** – dwellings, the title of ownership of which belongs to a natural person (one or more), while this person:
 - can be the owner of the whole real estate (for example an individual detached house),

– może posiadać udział w nieruchomości wspólnej, jako właściciel lokalu mieszkalnego, np. znajdującego się w budynku wielomieszaniowym objętym wspólnotą mieszkaniową. Zaliczono tu również mieszkania w budynkach spółdzielni mieszkaniowych, dla których na mocy ustawy z dnia 15 XII 2000 r. o spółdzielniach mieszkaniowych zostało ustanowione odrębne prawo własności na rzecz osoby fizycznej (osób fizycznych) ujawnione w księdze wieczystej.

Pojęcie **wspólnoty mieszkaniowej** odnosi się do budynku wielomieszaniowego, w którym część lub wszystkie lokale stanowią wyodrębnione własności, potwierdzone wpisem do księgi wieczystej. Wspólnotę mieszkaniową tworzy ogół właścicieli lokali (mieszkalnych i użytkowych) w danym budynku.

3. Informacje o mieszkaniach oddanych do użytkowania dotyczą mieszkań w budynkach nowo wybudowanych i rozbudowanych (w części stanowiącej rozbudowę) oraz uzyskanych w wyniku przebudowy pomieszczeń niemieszkalnych.

Podziału na mieszkania w budynkach spółdzielni mieszkaniowych, indywidualnych (tj. realizowanych przez osoby fizyczne, kościoły i związki wyznaniowe) oraz realizowanych z przeznaczeniem na sprzedaż lub wynajem dokonano na podstawie sposobu finansowania budowy lub przeznaczenia mieszkań.

Edukacja i wychowanie

1. Z dniem 1 IX 1999 r. rozpoczęto wprowadzanie reformy ustroju szkolnego, której zasady reguluje ustawa z dnia 8 I 1999 r. – Przepisy wprowadzające reformę ustroju szkolnego (Dz. U. Nr 12, poz. 96) z późniejszymi zmianami.

W wyniku wdrażania nowego systemu edukacji:

- w roku szkolnym 1999/2000 w miejsce 8-letnich szkół podstawowych powstały 6-letnie szkoły podstawowe i 3-letnie gimnazja, w których nauka jest obowiązkowa;
- w roku szkolnym 2002/03 zaczął funkcjonować system szkół ponadgimnazjalnych, obejmujący: 2–3-letnie zasadnicze szkoły zawodowe, 3-letnie licea ogólnokształcące, 3-letnie licea profilowane i 4-letnie technika oraz w roku szkolnym 2004/05 – dla absolwentów zasadniczych szkół zawodowych 2-letnie uzupełniające licea ogólnokształcące i 3-letnie technika uzupełniające; ponadto do szkół ponadgimnazjalnych zalicza się od roku szkolnego 2003/04 szkoły artystyczne dające uprawnienia zawodowe oraz od roku szkolnego 2004/05 – 3-letnie szkoły specjalne przysposabiające do pracy.

2. W związku ze stopniowym wprowadzaniem od roku szkolnego 1999/2000 reformy ustroju szkolnego, obok **szkół ponadgimnazjalnych**

– can have a share in a shared real estate, as the owner of a dwelling for example located in a building comprising of multiple dwellings included in a housing community. Dwellings in buildings of co-operatives were also included, for which, on the grounds of the Law dated 15 XII 2000 on housing co-operatives, a separate ownership title was established for the benefit of a natural person (natural persons) found in land and mortgage register.

The term of **housing community** refers to a building comprising of multiple dwellings, in which a part or all dwellings constitute separate properties, certified by a record in land and mortgage register. Housing co-operative constitutes of all owners of dwellings (housing and usable) in a given building.

3. Information regarding completed dwellings concerns dwellings in newly built and expanded buildings (in the part comprising the expansion) as well as dwellings obtained from conversion of non-residential spaces.

The division of dwellings into buildings of housing co-operatives, private buildings (i.e., realized by natural persons, churches and religious associations) as well as dwellings realized for sale or rent was made on the basis of the way of construction financing or dwellings designing.

Education

1. On 1 IX 1999 the introduction of school system's reform was initiated, the rules of which were regulated by the Law of 8 I 1999 – Regulations introducing the reform of school system (Journal of Laws No. 12, item 96) with later amendments.

As a result of introduction of new education system:

- in 1999/2000 school year instead of 8-year primary schools, 6-year primary schools and 3-year lower secondary schools were established, education in which was compulsory;
- in 2002/03 school year a system of upper secondary schools was introduced, including: 2–3-year basic vocational schools, 3-year general secondary schools, 3-year specialized secondary schools, and 4-year technical secondary schools and in 2004/05 – for graduates of basic vocational schools – 2-year supplementary general secondary schools and 3-year supplementary technical secondary schools; moreover, upper secondary schools since 2003/04 school year cover art schools leading to professional certification and since 2004/05 school year – 3-year special job-training schools.

2. In connection with gradual introduction of school system's reform since 1999/2000 school year, besides **upper secondary schools** until

do roku szkolnego 2004/05, a w przypadku techników – do roku szkolnego 2005/06, działały również **szkoły ponadpodstawowe** (dla absolwentów 8-letniej szkoły podstawowej) dla młodzieży oraz ich oddziały będące w strukturze szkół ponadgimnazjalnych; nadal działają – do zakończenia cyklu kształcenia – szkoły ponadpodstawowe dla dorosłych oraz ich oddziały.

3. Prezentowane w dziale dane dotyczą: wychowania przedszkolnego, szkół dla dzieci i młodzieży (podstawowych, gimnazjów i ponadgimnazjalnych), policealnych, wyższych oraz szkół dla dorosłych (podstawowych, gimnazjów, i ponadgimnazjalnych).

4. Dane, poza szkołami dla dorosłych, prezentuje się, jeśli nie zaznaczono inaczej, łącznie ze szkołami specjalnymi.

5. Szkoły i placówki mogą być publiczne, niepubliczne oraz (z wyjątkiem szkół wyższych) niepubliczne o uprawnieniach szkół publicznych. Szkoła niepubliczna może uzyskać uprawnienia szkoły publicznej, jeżeli realizuje minimum programowe oraz stosuje zasady klasyfikowania i promowania uczniów ustalone przez Ministra Edukacji Narodowej, umożliwiające uzyskanie świadectw lub dyplomów państwowych. Jednostki administracji centralnej (rządowej) i jednostki samorządu terytorialnego mogą prowadzić tylko szkoły publiczne. Szkoły podstawowe i gimnazja mogą być tylko publiczne lub niepubliczne o uprawnieniach szkół publicznych. Szkoły wyższe publiczne i niepubliczne (do roku szkolnego 2004/05 określane jako szkoły państwowe i niepaństwowe) od roku szkolnego 2005/06 działają na podstawie ustawy z dnia 27 VII 2005 r. – Prawo o szkolnictwie wyższym (Dz. U. Nr 164, poz. 1365). Uczelnie niepubliczne tworzone są na podstawie zezwolenia Ministra Nauki i Szkolnictwa Wyższego.

6. Szkoły dla dzieci i młodzieży obejmują:

- 1) **szkoły podstawowe** (łącznie ze specjalnymi), spośród których wyróżnia się:
 - a) szkoły sportowe i mistrzostwa sportowego (bez szkół specjalnych),
 - b) szkoły filialne (bez szkół specjalnych),
 - c) „małe szkoły” (bez szkół specjalnych), organizowane od roku szkolnego 2001/02, prowadzące klasy I-III dla uczniów, którzy mają utrudniony dostęp do szkół (głównie ze względu na znaczną odległość od miejsca zamieszkania),
 - d) szkoły artystyczne (bez szkół specjalnych), realizujące jednocześnie program szkoły podstawowej.

*2004/05 and technical secondary schools – until 2005/06 school year, there were also **upper secondary (post-primary) schools** for youth (for graduates of 8-year primary school) and their sections in upper secondary schools structure; upper secondary (post-primary) schools for adults and their sections are still operating until the end of their educational cycle.*

3. Data presented in the chapter are related to: pre-primary education, schools for children and youth, i.e. primary, lower secondary, schools and upper secondary schools, as well as post-secondary schools, tertiary education and schools for adults, i.e. primary, lower secondary, schools and upper secondary schools.

4. Data, excluding schools for adults, are presented together with special schools, if not otherwise stated.

5. Schools and establishments can be public, non-public and (with the exception of higher education institutions) non-public with the competence of public school. A non-public school can obtain the competence of a public school if it implements the minimum programme as well as applies the principles of classifying and promoting pupils and students as established by the Ministry of National Education, allowing students to obtain state certificates or diplomas. Central (government) entities and local self-government entities can administer public schools only. Primary schools and lower secondary schools can be public schools, or non-public schools with the competence of public schools only. Tertiary education public and non-public (until 2004/05 school year referred to as state and non-state) since 2005/06 school year operate on the basis of the Law dated 27 VII 2005 on Higher Education Act (Journal of Laws No. 164, item 1365). Non-public higher education institutions are established on the basis of a permit of the Ministry of Science and Higher Education.

6. Schools for children and youth include:

- 1) **primary schools** (including special schools), of which:
 - a) sport schools and championship schools (excluding special schools),
 - b) branch schools (excluding special schools),
 - c) "small schools" (excluding special schools) organized since the 2001/02 school year, comprising grades I-III for children who have limited access (primarily due to distance from place of residence),
 - d) art schools (excluding special schools) simultaneously conducting a primary school programme.

Z dniem 1 IX 2004 r. wprowadzono obowiązek odbycia rocznego przygotowania przedszkolnego przez dzieci w wieku 6 lat w oddziałach przedszkolnych przy szkołach podstawowych i przedszkolach (łącznie ze specjalnymi); do roku szkolnego 2003/04 dzieci miały prawo do rocznego przygotowania przedszkolnego;

- 2) **gimnazja** (łącznie ze specjalnymi), spośród których wyróżnia się:
- szkoły sportowe i mistrzostwa sportowego (bez szkół specjalnych),
 - szkoły przysposabiające do pracy na podstawie programowej VI klasy szkoły podstawowej (od roku szkolnego 2003/04 szkoły z oddziałami przysposabiającymi do pracy);
- 3) **szkoły ponadgimnazjalne** (łącznie ze specjalnymi), obejmujące:
- szkoły specjalne przysposabiające do pracy,
 - zasadnicze szkoły zawodowe,
 - licea ogólnokształcące,
 - uzupełniające licea ogólnokształcące,
 - licea profilowane,
 - technika,
 - technika uzupełniająca.

Ponadto do szkół ponadgimnazjalnych zalicza się od roku szkolnego 2003/04 szkoły artystyczne dające uprawnienia zawodowe, które do roku szkolnego 2002/03 (w przypadku absolwentów – do roku szkolnego 2003/04) zaliczono do ponadpodstawowych szkół średnich zawodowych.

7. Szkoły policealne – kształcące w formie dziennej, wieczorowej lub zaocznej – obejmują:

- policealne szkoły zawodowe (1-, 2- lub 3-letnie), łącznie ze szkołami specjalnymi;
- nauczycielskie kolegia języków obcych oraz kolegia nauczycielskie (w których absolwentom nie nadaje się tytułu licencjata; bez szkół specjalnych) prowadzone przez wydziały edukacji wojewódzkich urzędów marszałkowskich.

8. Szkoły specjalne organizowane są dla dzieci i młodzieży ze specjalnymi potrzebami edukacyjnymi, w tym dla młodzieży niepełnosprawnej. Kształcenie może być realizowane w systemie szkolnym lub w formie indywidualnej. Kształcenie specjalne odbywa się w funkcjonujących samodzielnie szkołach specjalnych, w szkołach ogólnodostępnych (w których tworzone są oddziały specjalne lub klasy integracyjne, ogólnodostępne, terapeutyczne i wyrównawcze) oraz w specjalnych ośrodkach szkolno-wychowawczych lub zakładach opieki zdrowotnej.

9. Szkoły dla dorosłych – kształcące w formie dziennej i wieczorowej oraz zaocznej – obejmują:

Since 1 IX 2004 an obligatory 1 year pre-primary education has been introduced for children at the age of 6 in pre-primary sections of primary schools and nursery schools (including special schools and nursery schools); until school year 2003/04 children had a right to receive 1 year pre-primary education;

- 2) **lower secondary schools** (including special schools), of which:
- sport schools and championship schools (excluding special schools),
 - job-training schools on the basis of 6th grade of primary school (since 2003/04 school year schools with job-training sections);
- 3) **upper secondary schools** (including special schools) include:
- special job-training schools,
 - basic vocational schools,
 - general secondary schools,
 - supplementary general schools,
 - specialized secondary schools,
 - technical secondary schools,
 - supplementary technical schools.

Moreover, upper secondary schools since 2003/04 school year cover art schools leading to professional certification, which until 2002/03 school year (and in case of graduates – until 2003/04 school year) were classified to vocational secondary (post-primary) schools.

7. Post-secondary schools – educating in day, evening or weekend form include:

- post-secondary vocational schools (1-, 2- or 3-year), including special schools;
- foreign language teacher training colleges as well as teacher training colleges (in which graduates do not receive title of licentiate; excluding special schools) conducted by education departments of voivodship marshals' offices.

8. Special schools are organized for handicapped children and youth with special educational needs. Education may be conducted within the school system or individually. Special education occurs in special schools operating independently, in mainstream schools (in which special departments or integration, mainstream, therapeutic and compensatory classes are established) as well as in special educational centres or health care institutions.

9. Schools for adults educating in day and evening as well as weekend form include:

- 1) gimnazja dla dorosłych oraz w roku szkolnym 2000/01 – podstawowe studium zawodowe;
- 2) szkoły ponadgimnazjalne:
 - a) zasadnicze szkoły zawodowe dla dorosłych,
 - b) licea ogólnokształcące dla dorosłych,
 - c) uzupełniające licea ogólnokształcące dla dorosłych,
 - d) licea profilowane dla dorosłych,
 - e) technika dla dorosłych,
 - f) technika uzupełniająca dla dorosłych.
10. Pomieszczenia szkolne nie obejmują pomieszczeń w szkołach dla dorosłych.

11. Dane dotyczące wychowania przedszkolnego oraz szkół (poza szkołami wyższymi) podano według stanu na początku roku szkolnego; dane o absolwentach – na koniec roku szkolnego.

12. **Absolwenci eksterni** występują wyłącznie w szkołach policealnych, wyższych oraz w szkołach dla dorosłych.

Ochrona zdrowia i opieka społeczna

1. Prezentowane w dziale dane w zakresie ochrony zdrowia obejmują informacje o działalności publicznej i niepublicznej służby zdrowia, z wyłączeniem **ochrony zdrowia resortu obrony narodowej, resortu spraw wewnętrznych i administracji, a także służby zdrowia w zakładach karnych.**

2. Informacje o **szpitalach** podano łącznie z zamiejscowymi oddziałami szpitalnymi; oznacza to, że oddziały te nie są wykazane jako odrębne zakłady.

Dane o **łóżkach w szpitalach ogólnych** obejmują również łóżka na oddziałach szpitalnych przy stacjach pogotowia ratunkowego, oraz do 2008 r. nie obejmują miejsc (łóżek i inkubatorów) dla noworodków oraz łóżek na oddziałach dziennego pobytu.

3. **Praktyki lekarskie:** indywidualne, indywidualne specjalistyczne i grupowe to forma organizacyjna działalności m.in. ambulatoryjnej opieki zdrowotnej. Istotą tej formy jest realizowanie przez prywatne podmioty świadczeń zdrowotnych dla ludności, także w ramach środków publicznych. Dane o praktykach lekarskich obejmują te podmioty, które świadczą usługi zdrowotne **wyłącznie w ramach środków publicznych.**

Dane o praktykach lekarskich wykazywane są łącznie z praktykami lekarskimi przeprowadzającymi badania profilaktyczne w zakresie służby medycyny pracy.

4. Dane o **aptekach** nie obejmują aptek w stacjonarnych zakładach opieki zdrowotnej, np. w szpitalach, w sanatoriach.

5. Dane o **domach i zakładach pomocy społecznej** dotyczą placówek stacjonarnych, dla których organami założycielskimi i podmiotami

- 1) *lower secondary schools for adults as well as in 2000/01 school year – primary vocational studies;*
- 2) *upper secondary schools:*
 - a) *basic vocational schools for adults,*
 - b) *general secondary schools for adults,*
 - c) *supplementary general schools for adults,*
 - d) *specialized secondary schools for adults,*
 - e) *technical secondary schools for adults,*
 - f) *supplementary technical schools for adults.*

10. *Classrooms do not include classrooms in adults schools.*

11. *Data regarding pre-primary education as well as schools (excluding higher education institutions), concern the beginning of the school year; data concerning graduates – the end of the school year.*

12. **Extramural graduates** occur only in post-secondary schools, tertiary education as well as schools for adults.

Health care and social welfare

1. Data presented in this chapter within the scope of health care include information concerning public and non-public activities of the **health care services excluding health care services of the Ministry of National Defence, the Ministry of the Interior and Administration as well as health service in prisons.**

2. Information regarding **hospitals** is given together with hospital branches; i.e., these branches are not listed as separate facilities.

Data regarding **beds in general hospitals** also include beds in hospital wards located near emergency stations, and to 2008 do not include places (beds and incubators) for new-borns as well as places in day wards.

3. **Medical practices:** individual, specialized and group practices are an organizational form of activity among others ambulatory health care service. The basis of this form of activity is the realization of health care services for the general population by private entities, as well as within the framework of public funds. Data concerning medical practices include those entities that render health care services **exclusively within the framework of public funds.**

Presented data concerning medical practices include medical practices conducted within the framework of occupational medical service.

4. Data concerning **pharmacies** do not include pharmacies in stationary health care institutions e.g., in hospitals and sanatoria.

5. Data regarding **social welfare homes and facilities** concern facilities, established and led by local self-government entities, societies,

prowadzającymi są: jednostki samorządu terytorialnego, stowarzyszenia, organizacje społeczne, kościoły i związki wyznaniowe, fundacje, osoby fizyczne i prawne, pracodawcy.

6. Placówki opiekuńczo-wychowawcze dla dzieci i młodzieży prezentuje się zgodnie z ustawą o pomocy społecznej z dnia 12 III 2004 r. (Dz. U. Nr 64, poz. 593) Wyróżnia się placówki:

- **wsparcia dziennego** – działają w najbliższym środowisku dziecka, wspierają rodzinę w sprawowaniu jej podstawowych funkcji, zapewniają pomoc rodzinie i dzieciom mającym problemy wychowawcze, zagrożonym przestępczością, demoralizacją lub uzależnieniami. Współpracują ze szkołą, ośrodkiem pomocy społecznej i innymi instytucjami w rozwiązywaniu problemów wychowawczych,
- **interwencyjne** – zapewniają dzieciom znajdującym się w sytuacji kryzysowej doraźną, całodobową opiekę i wychowanie, kształcenie dostosowane do wieku i możliwości. Przygotowują diagnozę stanu psychofizycznego, sytuacji życiowej oraz opis wskazań do dalszej pracy z dzieckiem,
- **rodzinne** – zapewniają całodobową opiekę i wychowanie w warunkach zbliżonych do domu rodzinnego do czasu powrotu dziecka do rodziny, umieszczenia go w rodzinie adopcyjnej lub jego usamodzielnienia,
- **socializacyjne** – zapewniają całodobową opiekę i wychowanie dzieciom pozbawionym całkowicie lub częściowo opieki rodzicielskiej, zastępują rodzinę, przygotowują do samodzielnego życia,
- **resocjalizacyjne** – przeznaczone są dla dzieci i młodzieży niedostosowanej społecznie. Zapewniają opiekę i wychowanie, resocjalizację, rewalidację. Umożliwiają leczenie uzależnień i przygotowanie do pracy zawodowej.

Kultura i turystyka

1. Do **księgozbioru** bibliotek publicznych zaliczono książki i broszury oraz gazety i czasopisma.

Za **czytelnika** uważa się osobę, która w ciągu roku sprawozdawczego została zarejestrowana w bibliotece i dokonała co najmniej jednego wypożyczenia.

2. W muzeach jako **muzealia** wykazano rzeczy ruchome i nieruchomości wpisane do inwentarza muzealiów.

3. Informacje o **kinach** dotyczą działalności kin ogólnie dostępnych, tj. powołanych do publicznego udostępniania filmów w formie projekcji na seansach filmowych, bez względu na rodzaj stosowanego nośnika filmu (taśma światłoczuła, taśma magnetyczna eksploatowana w technice wideo).

social organisations, churches and religious associations, foundations, legal and natural persons, employees.

6. Care and education centres for children and young people are presented in accordance with the Law on Social Welfare of 12 III 2004 (*Journal of Laws No. 64, item 593*). The following centres are defined:

- **day assistance centres** – operate in the immediate vicinity of the child, support the family in basic functions and assure assistance to families and children characterised as experiencing behavioural problems, susceptible to criminal behaviour, demoralization or dependencies. Day assistance centres co-operate with schools, social welfare centres and other institutions in solving behavioural problems,
- **intervention centres** – provide children in an immediate crisis situation 24-hour care as well as education adapted to age and abilities. Intervention centres diagnose the psychophysical state of a given child, the child's living conditions as well as recommend the further course of working with the child,
- **family centres** – provide 24-hour care in conditions similar to a normal home environment until the child is returned to the family, adopted or become independent,
- **socialization centres** – provide 24-hour care to children totally or partially without parental care, fulfil the function of family and prepare children to independent life,
- **resocialization centres** – are designated for socially maladjusted children and adolescents. Resocialization centres provide care, resocialize youth and re-instill self-worth in youth. Moreover, they provide assistance in the treatment of addictions and prepare youth for professional employment.

Culture and tourism

1. Books and pamphlets as well as newspapers and magazines constitute the **collection** of public libraries.

A **borrower** is a person who in the course of a reporting year was registered at a library and checked out at least one item.

2. Movable subjects and real estate registered in exhibit inventory are presented as **exhibits** in museums.

3. Information regarding **cinemas** concerns the activity of public cinemas, i.e., established for the purpose of public film screenings, regardless of the film carrier used (light-sensitive and magnetic tape).

4. Termin turystyka – zgodnie z definicją Światowej Organizacji Turystyki – obejmuje czynności osób podróżujących w celach innych niż podjęcie pracy zarobkowej, tj. głównie w celach wypoczynkowych, służbowych, religijnych itp. i pozostających poza swoim codziennym środowiskiem nie dłużej niż 1 rok.

5. Baza noclegowa turystyki dotyczy turystycznych obiektów zbiorowego zakwaterowania, tj. nie obejmuje pokoi gościnnych i kwater agroturystycznych.

6. W informacjach o miejscach noclegowych turystyki nie uwzględnia się miejsc w obiektach przejściowo nieczynnych z powodu przebudowy, remontu, itp.

Leśnictwo

1. Informacje w zakresie leśnictwa dotyczą:

1) **lasów publicznych** stanowiących własność:

- a) Skarbu Państwa – zarządzanych oraz użytkowanych czasowo lub wieczyście przez:
 - Państwowe Gospodarstwo Leśne Lasy Państwowe (w skrócie „Lasy Państwowe”), nadzorowane przez Ministra Środowiska,
 - jednostki ochrony przyrody (parki narodowe),
 - jednostki organizacyjne innych ministrów, wojewodów, gmin lub związków komunalnych i Agencję Nieruchomości Rolnych),

- b) gmin (w tym gmin mających również status miasta na prawach powiatu);

2) **lasów prywatnych** stanowiących własność:

- a) osób fizycznych,
- b) wspólnot gruntowych będących własnością wszystkich lub części mieszkańców wsi,
- c) spółdzielni produkcji rolniczej,
- d) innych osób prawnych.

2. Powierzchnia gruntów leśnych obejmuje powierzchnię lasów oraz gruntów związanych z gospodarką leśną.

Do **powierzchni lasów** zalicza się grunty o zwartej powierzchni co najmniej 0,1 ha:

- pokryte roślinnością leśną (powierzchnia zalesiona),
- przejściowo pozbawione roślinności leśnej (zręby, halizny, plazowiny, plantacje choinek i krzewów oraz poletka łowieckie).

Są to grunty przeznaczone do produkcji leśnej lub wchodzące w skład rezerwatów przyrody i parków narodowych albo wpisane do rejestrów zabytków.

Do **gruntów związanych z gospodarką leśną** zalicza się grunty zajęte pod wykorzystywane dla potrzeb gospodarki leśnej: budynki i budowle, linie podziału przestrzennego lasu, drogi leśne, szkółki leśne, miejsca składowania drewna itp.

4. Tourism, in accordance with the definition of the World Tourism Organization (WTO), includes activities of persons travelling for purposes other than that connected with earning income, i.e., mainly for recreational, work-related, religious and other purposes, and remaining outside their normal environment not longer than 1 year.

5. Tourist accommodation facilities include collective tourist accommodation establishments i.e., do not include rooms for rent and agrotourism lodgings.

6. In data regarding the number of beds for tourists, places in temporarily inactive facilities due to expansion, renovation, etc., are not included.

Forestry

1. Information within the scope of forestry concerns:

1) **public forests** owned by:

- a) the State Treasury – managed and utilized temporarily or perpetually by:
 - State Forestry Organizational Entity "State Forests" (abbreviated as "State Forests") supervised by the Minister of Environment,
 - nature protection units (national parks),
 - organizational units supervised by different ministers, voivods, gminas or municipal associations and the Agricultural Property Agency),
- b) gminas (of which gminas which are also cities with powiat status);

2) **private forests** owned by:

- a) natural persons,
- b) land held in common by all or part of the residents of a village,
- c) agricultural production co-operatives,
- d) other legal persons.

2. Forest land includes area of forests as well as land connected with silviculture.

Forest areas include land with a homogeneous area of at least 0,1 ha:

- covered by forest vegetation (wooded area),
- temporarily devoid of forest vegetation (felling sites, blanks, irregularly stocked open stands, coniferous tree and bush plantations, hunting grounds).

These areas are designated for silviculture production, comprising portions of nature reserves and national parks or are registered as nature monuments.

Land connected with silviculture includes land used for purposes of forest management: buildings and structures, spatial division lines in forests, forest roads, forest nurseries, wood stockpiling areas, etc.

Zalesienia polegają na zakładaniu upraw leśnych na gruntach pozostających poprzednio poza uprawą leśną (niezaliczonych do powierzchni lasów).

3. Wskaźnik **lesistości** (lesistość) obliczono jako stosunek procentowy powierzchni lasów do ogólnej powierzchni województwa/powiatu/gminy.

Transport

1. **Drogi publiczne**, na podstawie znowelizowanych przepisów ustawy z dnia 21 III 1985 r. o drogach publicznych (jednolity tekst Dz. U. z 2008 r. Nr 19, poz. 115 z późniejszymi zmianami), dzielą się na następujące kategorie: drogi krajowe, wojewódzkie, powiatowe i gminne.

Do **dróg powiatowych** zalicza się drogi (poza krajowymi i wojewódzkimi) stanowiące połączenia miast będących siedzibami powiatów z siedzibami gmin i siedzib gmin między sobą.

Do **dróg gminnych** zalicza się drogi o znaczeniu lokalnym, stanowiące uzupełniającą sieć dróg (poza krajowymi, wojewódzkimi i powiatowymi) służącą miejscowym potrzebom, z wyłączeniem dróg wewnętrznych.

Handel

1. Do **targowisk** zaliczono wyodrębnione tereny i budowle (place, ulice, hale targowe) ze stałymi, względnie sezonowymi punktami sprzedaży drobnotalicznej lub urządzeniami przeznaczonymi do prowadzenia handlu w wyznaczone dni tygodnia lub codziennie (bazaary).

Za **targowiska sezonowe** uznano te place i ulice, gdzie uruchamiane są na okres do 6 miesięcy punkty handlowe, w związku ze wzmożonym ruchem nabywców (np. nadmorski ruch urlopowy) i działalność ta jest ponawiana w kolejnych sezonach.

Finanse publiczne

1. Ogólne zasady finansów publicznych, gospodarki finansowej jednostek samorządu terytorialnego, sprawozdawczości budżetowej oraz klasyfikacji dochodów i wydatków budżetowych regulują m.in. następujące akty prawne:

- ustawa z dnia 8 III 1990 r. o samorządzie gminnym (Dz. U. z 2001 r. Nr 142, poz. 1591), z późniejszymi zmianami,
- ustawa z dnia 5 VI 1998 r. o samorządzie powiatowym (Dz. U. z 2001 r. Nr 142, poz. 1592), z późniejszymi zmianami,
- ustawa z dnia 5 VI 1998 r. o samorządzie województwa (Dz. U. z 2001 r. Nr 142, poz. 1590), z późniejszymi zmianami,
- ustawa z dnia 13 XI 2003 r. o dochodach jednostek samorządu terytorialnego (Dz. U. Nr 203, poz. 1966, z późniejszymi zmianami),
- ustawa z dnia 30 VI 2005 r. o finansach publicznych (Dz. U. Nr 249, poz. 2104, z późniejszymi zmianami),

Afforestation consists in establishing woodland crops on land previously outside silviculture (not included in forest area).

3. The **forest cover indicator** (forest cover) was calculated as the percentage ratio of forest area to the total area of the voivodship/powiat/gmina.

Transport

1. **Public roads** are divided, on the basis of amended provisions to the Law dated 21 III 1985 on Public Roads (Journal of Laws 2008 No. 19, item 115 with later amendments), into following categories: national, voivodship, powiat and gmina roads.

Powiat roads include roads (excluding national and voivodship roads), which link powiat capital cities with gmina capital cities, with other such cities.

Gmina roads are local roads complementing the road network (excluding domestic, voivodship and powiat roads) serving regional needs, excluding interior roads.

Trade

1. **Marketplace** is a separate ground including buildings (squares, streets, covered markets) with permanent or seasonal retail sales outlets or with devices designated for conducting trade activity on a stated day of week or every day (bazaar).

Seasonal marketplaces are squares and streets where retail outlets operate up to 6 months in connection with active demand (e.g., holiday traffic at the seaside) and this kind of activity is renewed in following seasons.

Public finance

1. The general principles of public finance, management of local self-government entities, budgetary reporting and classification of budget revenue and expenditure are regulated by the following legal acts:

- the Law on Gmina Self-government, dated 8 III 1990 (Journal of Laws of 2001 No. 142, item 1591), with later amendments,
- the Law on Powiat Self-government, dated 5 VI 1998 (Journal of Laws of 2001 No. 142, item 1592), with later amendments,
- the Law on Voivodship Self-government, dated 5 VI 1998 (Journal of Laws of 2001 No. 142, item 1590), with later amendments,
- the Law on Incomes of Local Self-government Entities, dated 13 XI 2003 (Journal of Laws No. 203, item 1966, with later amendments),
- the Law on Public Finances, dated 30 VI 2005 (Journal of Laws No. 249, item 2104, with later amendments),

- rozporządzenie Ministra Finansów z dnia 27 VI 2006 r. w sprawie sprawozdawczości budżetowej (Dz. U. Nr 115, poz. 781, z późniejszymi zmianami),
- rozporządzenie Ministra Finansów z dnia 14 VI 2006 r. w sprawie szczegółowej klasyfikacji dochodów, wydatków, przychodów i rozchodów oraz środków pochodzących ze źródeł zagranicznych (Dz. U. Nr 107, poz. 726, z późniejszymi zmianami).

2. Na dochody budżetów jednostek samorządu terytorialnego składają się:

- 1) dochody własne, tj.:
 - a) dochody z tytułu udziału we wpływach z podatku dochodowego od osób prawnych i osób fizycznych,
 - b) wpływy z podatków oraz opłat ustalanych i pobieranych na podstawie odrębnych ustaw, w tym podatek od nieruchomości, podatek rolny, leśny, podatek od środków transportu, podatek od czynności cywilno-prawnych, opłata skarbową, opłata eksploatacyjnej, opłata targowa,
 - c) dochody z majątku np. dochody z najmu i dzierżawy,
 - d) środki na dofinansowanie własnych zadań ze źródeł pozabudżetowych;
- 2) dotacje:
 - a) dotacje celowe: z budżetu państwa na zadania: z zakresu administracji rządowej, własne, realizowane na podstawie porozumień z organami administracji rządowej i otrzymane z funduszy celowych,
 - b) dotacje rozwojowe;
- 3) subwencja ogólna (w tym część oświatowa).

3. Wydatki budżetów jednostek samorządu terytorialnego dzielą się na majątkowe (w tym inwestycyjne) i bieżące, do których zalicza się m.in.:

- 1) wydatki na wynagrodzenia,
- 2) wydatki na zakup materiałów i usług,
- 3) dotacje dla jednostek organizacyjno-prawnych działających w budżetach jednostek samorządu terytorialnego,
- 4) wydatki na obsługę długu,
- 5) wydatki z tytułu udzielenia poręczeń i gwarancji.

4. Informacje dotyczące budżetów jednostek samorządu terytorialnego opracowano na podstawie sprawozdań Ministerstwa Finansów.

Inwestycje i środki trwałe

1. Informacje o nakładach inwestycyjnych opracowano według zasad systemu rachunków narodowych, zgodnie z zaleceniami „ESA 1995”.

- *the Regulation of the Minister of Finance, dated 27 VI 2006, on budgetary statements (Journal of Laws No. 115, item 781, with later amendments),*
- *the Regulation of the Minister of Finance, dated 14 VI 2006 on the Detailed Classification of Incomes, Expenses, Revenue and Expenditure and Funds from Foreign Resources (Journal of Laws No. 107, item 726, with later amendments).*

2. Budgets revenue of local self-government entities comprise:

- 1) *own revenue, i.e.:*
 - a) *revenue from the share in receipts from personal and corporate income taxes,*
 - b) *receipts from charges and taxes established and collected on the basis of separate acts, including the tax on real estate, the agricultural tax, the forest tax, the tax on means of transport, the tax on civil law transactions and receipts arising from the Financial Statute, the Service Law and the Marketplace Law,*
 - c) *revenue from property, i.e. income from renting and leasing,*
 - d) *funds for the additional financing of own tasks from non-budgetary sources;*
- 2) *allocations:*
 - a) *appropriated allocations: from the state budget for: government administration-related tasks, own tasks, tasks fulfilled on the basis of agreements with bodies of the government administration and allocations received from appropriated funds,*
 - b) *development allocations;*
- 3) *general subsidy (including educational tasks).*

3. Expenditure of local self-government entities budgets are divided into: property-related (including investment-related) and current expenditure, such as:

- 1) *expenditure on wages and salaries (including derivatives),*
- 2) *expenditure on the purchase of materials and services,*
- 3) *allocations for the organizational and legal units operating within local self-government entities budgets,*
- 4) *expenditure on debt servicing,*
- 5) *expenditure related to granting endorsements and guarantees.*

4. *Information concerning local self-government entities budgets is compiled on the basis of financial reports of the Ministry of Finance.*

Investments and fixed assets

1. *Information regarding investment outlays was compiled according to the principles of the system of national accounts, according to the recommendations of “European System of Accounts 1995” (ESA).*

Nakłady inwestycyjne są to nakłady finansowe lub rzeczowe, których celem jest stworzenie nowych środków trwałych lub ulepszenie (przebudowa, rozbudowa, rekonstrukcja lub modernizacja) istniejących obiektów majątku trwałego, a także nakłady na tzw. pierwsze wyposażenie inwestycji.

Nakłady inwestycyjne dzielą się na nakłady na środki trwałe oraz pozostałe nakłady.

Nakłady na środki trwałe są to nakłady na:

- budynki i budowle (obejmują budynki i lokale oraz obiekty inżynierii lądowej i wodnej), w tym m.in. roboty budowlano-montażowe, dokumentacje projektowo-kosztorysowe,
- maszyny, urządzenia techniczne i narzędzia (łącznie z przyrządami, ruchomościami i wyposażeniem),
- środki transportu,
- inne, tj. melioracje szczegółowe, koszty ponoszone przy nabyciu gruntów i używanych środków trwałych, inwentarz żywy (stado podstawowe) i zasadzenia wieloletnie, a ponadto odsetki od kredytów i pożyczek inwestycyjnych za okres realizacji inwestycji (z wyjątkiem odsetek nieuwzględnionych w wartości nakładów na środki trwałe przez podmioty stosujące w 2005 r. Międzynarodowe Standardy Rachunkowości – MSR).

Pozostałe nakłady są to nakłady na tzw. pierwsze wyposażenie inwestycji oraz inne koszty związane z realizacją inwestycji. Nakłady te nie zwiększają wartości środków trwałych.

2. Nakłady inwestycyjne zaliczono do odpowiednich sekcji Polskiej Klasyfikacji Działalności zgodnie z zaklasyfikowaniem działalności inwestora (podmiotu gospodarki narodowej), z wyjątkiem nakładów na obiekty niezwiązane z jego podstawową działalnością, które zaliczono do odpowiedniej sekcji według kryterium przeznaczenia obiektu (dotyczy np. budynków i lokali mieszkalnych, obiektów przeznaczonych dla potrzeb edukacji, ochrony zdrowia, sportu i rekreacji).

3. Od 2002 r. – w związku z nowelizacją ustawy o rachunkowości (jednolity tekst Dz. U. 2002 Nr 76, poz. 694) nakłady inwestycyjne na niektóre przedmioty leasingu, stanowiące środki trwałe podmiotów je użytkujących (leasingobiorców) zaliczono do nakładów tych podmiotów; do 2001 r. nakłady te były wykazywane przez podmioty finansujące (leasingodawców), tj. zaliczane były do sekcji „Pośrednictwo finansowe” oraz „Obsługa nieruchomości, wynajem i usługi związane z prowadzeniem działalności gospodarczej”, co wpłynęło na poziom prezentowanych wielkości.

4. Podziału nakładów inwestycyjnych według podregionów i powiatów dokonano na podstawie faktycznej lokalizacji inwestycji.

Investment outlays are financial or tangible outlays, the purpose of which is the creation of new fixed assets or the improvement (rebuilding enlargement, reconstruction or modernization) of existing capital asset items, as well as outlays on so-called initial investments.

Investment outlays are divided into outlays on fixed assets and other outlays.

Outlays on fixed assets include outlays on:

- buildings and structures (include buildings and places as well as land and water engineering works), of which, i.e., construction and assembly works, design and cost estimate documentations,
- machinery, technical equipment and tools (including instruments, movables and endowments),
- transport equipment,
- others, i.e. detailed meliorations, costs incurred for purchasing land and second-hand fixed assets, livestock (basic herd), long-term plantings, interests on investment credits and investment loans for the period of investment realization (except for interests not included in outlays on fixed assets by units that used in 2005 International Accounting Standards – IAS).

Other outlays are outlays on so-called initial investments as well as other costs connected with investment realization. These outlays do not increase the value of fixed assets.

2. Investment outlays are included into the appropriate sections and divisions of the NACE rev. 1 in accordance with the classification of the investor's activity (entity of the national economy), with the exception of outlays on structures not connected with its basic activity, which were included into the appropriate sections and divisions according to the criteria of structure destination (concerning, e. g. residential buildings, buildings for education, health care, sport and recreational purposes).

3. Since 2002 due to amendment of the Law on Accounting (uniform text Journal of Laws 2002 No. 76, item 694) investment outlays on some objects of lease being fixed assets of units using them (lessee) were included into investment outlays of those units; until 2001 those outlays had been reported by units that had financed them (lessor), i.e. were classified in the section "Financial intermediation" and "Real estate, renting and business activities", what had impact on the level of presented amounts.

4. The division of investment outlays by subregions and powiats was made on the basis of the actual location of the investment.

5. Do środków trwałych zalicza się kompletne i nadające się do użytku, składniki majątkowe o przewidywanym okresie używania dłuższym niż rok, w tym również drogi publiczne, ulice i place łącznie z pobocznymi i podbudową, uzbrojenie terenu, zasadzenia wleolateń, melioracje, budowle wodne, grunty, inwentarz żywy (stado podstawowe) oraz od 1 I 2002 r. spółdzielcze własnościowe prawo do lokalu mieszkalnego i spółdzielcze prawo do lokalu niemieszkalnego (użytkowego).

Dane o środkach trwałych nie obejmują wartości gruntów uznanych od 1 I 1991 r. za środki trwałe zgodnie z rozporządzeniem Rady Ministrów z dnia 12 XII 1990 r. (Dz. U. Nr 90, poz. 529) oraz prawa użytkowania wieczystego gruntu uznanego od 1 I 2002 r. za środki trwałe zgodnie z ustawą o rachunkowości z dnia 29 IX 1994 r. (jednolity tekst Dz. U. 2002, Nr 76, poz. 694, z późniejszymi zmianami).

6. Wartość brutto środków trwałych jest to wartość równa nakładom poniesionym na ich zakup lub wytworzenie, bez potrącenia wartości zużycia (umorzenia).

Przez **wartość brutto** środków trwałych w bieżących cenach ewidencyjnych według stanu w dniu 31 XII należy rozumieć:

– w zakresie środków trwałych przekazanych do eksploatacji:

- przed 1 I 1995 r. – wartość w cenach odtworzenia z września 1994 r.;
- po 1 I 1995 r. – wartość w cenach bieżących nabycia lub wytworzenia;

– w podmiotach stosujących Międzynarodowe Standardy Rachunkowości (MSR) wprowadzone od 1 I 2005 r. – również wycenę według wartości godziwej.

7. Od 2002 r. – w związku z nowelizacją ustawy o rachunkowości (jednolity tekst Dz. U. 2002 Nr 76, poz. 694, z późniejszymi zmianami) niektóre przedmioty leasingu zaliczone są do środków trwałych podmiotów je użytkujących (leasingobiorców); do 2001 r. były one zaliczane do środków trwałych podmiotów finansujących (leasingodawców), tj. do sekcji „Pośrednictwo finansowe” oraz „Obsługa nieruchomości, wynajem i usługi związane z prowadzeniem działalności gospodarczej”, co wpłynęło na poziom prezentowanych wielkości.

8. Podziału środków trwałych według sekcji Polskiej Klasyfikacji Działalności w układzie podregionów i powiatów dokonano zgodnie z siedzibą jednostki lokalnej rodzaju działalności.

Podmioty gospodarki narodowej

Dane dotyczące **podmiotów gospodarki narodowej** obejmują podmioty zarejestrowane w Krajowym Rejestrze Urzędowym Podmiotów Gospodarki Narodowej (REGON), tj. osoby prawne, jednostki organizacyjne nie mające osobowości prawnej oraz osoby fizyczne prowadzące działalność gospodarczą, z wyłączeniem osób prowadzących indywidualne gospodarstwa rolne.

5. Fixed assets include means of work and other objects completed and ready, on the day of transfer for usage, with an expected period of utility exceeding 1 year, of which also public roads, streets and squares, together with shoulders and foundations, development of tracts of land, long-term plantings, meliorations, water structures, land and livestock (basic herd) as well as since 1 I 2002 co-operative ownership right to residential premise and co-operative right to non-residential (utilitarian) premise.

Data regarding fixed assets do not include the value of land recognised since 1 I 1991, as a fixed asset, in accordance with the decree of the Council of Ministers, dated 12 XII 1990 (Journal of Laws No. 90, item 529) as well as right of perpetual use of land regarded as fixed assets since 1 I 2002, in accordance with the Act on Accounting, dated 29 IX 1994 (uniform text, Journal of Laws 2002, No. 76, item 694, with later amendments).

6. The gross value of fixed assets is the value equal to the outlays incurred on purchasing or manufacturing them, without deducting consumption value (depreciation).

The **gross value** of fixed assets at current book-keeping prices is understood, as of 31 XII:

– within the scope of fixed assets designated for exploitation:

- before 1 I 1995 – the value at replacement prices of September 1994;
- after 1 I 1995 – the purchase or manufacturing value at current prices;

– in units that used International Accounting Standards (IAS) implemented since 1 I 2005 – also revaluation according to fair value.

7. Since 2002 due to amendment of the Law on Accounting (uniform text Journal of Laws 2002 No. 76, item 694, with later amendments) some objects of lease have been included into fixed assets of units using them (lessee); until 2001 they had been included into fixed assets of units that had financed them (lessor), i.e. were classified in the section “Financial intermediation” and “Real estate, renting and business activities”, what had impact on the level of presented amounts.

8. The division of fixed assets by NACE rev. I sections by subregions and powiats was made according to the abode of local kind-of-activity unit.

Entities of the national economy

Data concerning entities of the national economy include entities registered in the Country Official Register of the Units of the National Economy (REGON), i.e., legal persons, organizational units without legal personality as well as natural persons conducting economic activity, excluding private farms in agriculture.

Uwaga. Przeliczeń danych na 1 mieszkańca (1000 ludności itp.) w 2000 r. dokonano przy przyjęciu skorygowanej liczby ludności uwzględniającej wyniki Narodowego Spisu Powszechnego Ludności i Mieszkań 2002.

Note. Calculations of data per capita (1000 population, etc.) in 2000 are based on the revised number of population, which considers the results of Population and Housing Census of 2002.

I. WAŻNIEJSZE DANE O WOJEWÓDZTWIE MAJOR DATA ON THE VOIVODSHIP

| WYSZCZEGÓLNIENIE | 2000 | 2005 | 2007 | 2008 | 2009 | SPECIFICATION |
|--|-------|------------------|------------------|------------------|------------------|---|
| POWIERZCHNIA AREA | | | | | | |
| Powierzchnia w km ² (stan w dniu 31 XII)..... | 24203 | 24173 | 24173 | 24173 | 24173 | Area in km ² (as of 31 XII) |
| STAN I OCHRONA ŚRODOWISKA ENVIRONMENTAL PROTECTION | | | | | | |
| Pobór wody – w % poboru ogółem – na cele: produkcyjne ^a (poza rolnictwem, łowiectwem, leśnictwem oraz rybołówstwem i rybactwem) | 30,5 | 22,2 | 22,7 | 20,4 | 18,6 | Water withdrawn – in % of total withdrawal – for purposes of: production ^a (excluding agriculture, hunting, forestry and fishing) |
| eksploatacji sieci wodociągowej ^b | 53,0 | 52,1 | 52,4 | 49,8 | 49,0 | exploitation of water-line system ^b |
| Zużycie wody na 1 km ² w dam ³ : na potrzeby gospodarki narodowej i ludności | 5,3 | 5,1 | 5,0 | 5,4 | 5,4 | Consumption of water per 1 km ² in dam ³ : for needs of the national economy and population |
| w tym do produkcji przemysłowej..... | 1,8 | 1,3 | 1,3 | 1,2 | 1,1 | of which for industrial production |
| Ścieki przemysłowe i komunalne oczyszczane w % wymagających oczyszczania ^c | 95,7 | 95,4 | 99,3 | 95,6 | 95,7 | Industrial and municipal waste water treated in % of requiring treatment ^c |
| Ścieki przemysłowe i komunalne nieoczyszczane na 1 km ² w dam ³ | 0,1 | 0,1 | 0,0 | 0,1 | 0,1 | Industrial and municipal waste water untreated per 1 km ² in dam ³ |
| Ludność korzystająca ^d z oczyszczalni ścieków w % ogółu ludności..... | 64,5 | 69,9 | 71,7 | 72,2 | 72,7 | Population using ^d waste water treatment plants in % of total population |
| Emisja przemysłowych zanieczyszczeń powietrza z zakładów szczególnie uciążliwych dla czystości powietrza na 1 km ² w t: pyłowych..... | 0,1 | 0,1 | 0,1 | 0,1 | 0,1 | Emission of industrial air pollutants by plants generating substantial air pollution per 1 km ² in t: particulates |
| gazowych (bez dwutlenku węgla)..... | 0,6 | 0,4 | 0,4 | 0,4 | 0,4 | gases (excluding carbon dioxide) |
| Redukcja przemysłowych zanieczyszczeń powietrza z zakładów szczególnie uciążliwych dla czystości powietrza w % zanieczyszczeń wytworzonych: pyłowych..... | 95,3 | 96,6 | 96,8 | 98,4 | 97,2 | Reduction of industrial air pollutants by plants generating substantial air pollution in % of pollutants produced: particulates |
| gazowych (bez dwutlenku węgla)..... | 14,5 | 2,8 | 1,4 | 2,6 | 2,6 | gases (excluding carbon dioxide) |
| Odpady (z wyłączeniem odpadów komunalnych) ^e wytworzone (w ciągu roku) na 1 km ² w t..... | 19,0 | 25,2 | 37,0 | 34,7 | 31,2 | Waste (excluding municipal waste) ^e generated (during the year) per 1 km ² in t |
| Odpady komunalne zebrane (w ciągu roku) przez zakłady oczyszczania ^f na 1 mieszkańca w kg..... | 353 | 219 ^g | 231 ^g | 240 ^g | 227 ^g | Municipal waste collected (during the year) by purification plants ^f per capita in kg |

^a Z ujęć własnych. ^b Pobór wody na ujęciach przed wtłoczeniem do sieci. ^c Odprowadzone do wód (do 2002 r. – do wód powierzchniowych) lub do ziemi. ^d Na podstawie szacunków; do 2000 r. określana jako ludność obsługiwana. ^e Patrz uwagi ogólne do działu „Stan i ochrona środowiska”, ust. 4 na str. 14. ^f Dane szacunkowe; do 2001 r. określone jako odpady stałe wywiezione. ^g Od 2002 r. dane nieporównywalne z danymi za lata poprzednie ze względu na zmianę katalogu odpadów.

^a From own intakes. ^b Water withdrawal by intakes before entering the water system. ^c Discharged into waters (until 2002 – into surface waters) or into the ground. ^d Estimated data; until 2000 defined as served population. ^e See general notes to the chapter “Environmental protection”, item 4 on page 14. ^f Estimated data; until 2001 defined as solid waste removed. ^g Since 2002 data not comparable with data for previous years due to change in the catalogue of waste.

I. WAŻNIEJSZE DANE O WOJEWÓDZTWIE (cd.)
MAJOR DATA ON THE VOIVODSHIP (cont.)

| WYSZCZEGÓLNIENIE | 2000 | 2005 | 2007 | 2008 | 2009 | SPECIFICATION |
|---|---------|---------|---------|---------|---------|---|
| STAN I OCHRONA ŚRODOWISKA (dok.) ENVIRONMENTAL PROTECTION (cont.) | | | | | | |
| Wydatki inwestycyjne ^a (ceny bieżące) – w % nakładów ogółem – na: | | | | | | <i>Investment expenditures^a (current prices) – in % of total outlays – for:</i> |
| ochronę środowiska | 3,4 | 3,4 | 2,6 | 2,4 | 4,4 | <i>environmental protection</i> |
| gospodarkę wodną | 1,5 | 1,7 | 1,8 | 1,3 | 1,7 | <i>water management</i> |
| Powierzchnia o szczególnych walorach przyrodniczych prawnie chroniona (stan w dniu 31 XII): | | | | | | <i>Legally protected areas possessing unique environmental value (as of 31 XII):</i> |
| w % powierzchni ogólnej..... | 53,6 | 46,2 | 46,3 | 46,3 | 46,5 | <i>in % of total area</i> |
| na 1 mieszkańca w m ² | 9089 | 7831 | 7846 | 7844 | 7872 | <i>per capita in m²</i> |
| BEZPIECZEŃSTWO PUBLICZNE PUBLIC SAFETY | | | | | | |
| Przestępstwa stwierdzone w zakończonych postępowaniach przygotowawczych: | | | | | | <i>Ascertained crimes in completed preparatory proceedings:</i> |
| w liczbach bezwzględnych | 49413 | 50234 | 44876 | 39364 | 38841 | <i>in absolute numbers</i> |
| na 10 tys. ludności | 346,7 | 351,7 | 314,6 | 276,0 | 272 | <i>per 10 thous. population</i> |
| Wskaźnik wykrywalności sprawców przestępstw stwierdzonych w % | 53,1 | 70,5 | 75,5 | 73,6 | 71,6 | <i>Rate of detectability of delinquents in ascertained crimes in %</i> |
| LUDNOŚĆ ^b POPULATION ^b | | | | | | |
| Ludność (stan w dniu 31 XII) | 1427508 | 1428601 | 1426155 | 1427073 | 1427118 | <i>Population (as of 31 XII)</i> |
| miasta | 860484 | 857850 | 855183 | 854979 | 854339 | <i>urban areas</i> |
| wieś | 567024 | 570751 | 570972 | 572094 | 572779 | <i>rural areas</i> |
| z liczby ogółem kobiety | 729648 | 731283 | 731116 | 731721 | 731576 | <i>of total number females</i> |
| Kobiety na 100 mężczyzn (stan w dniu 31 XII)..... | 105 | 105 | 105 | 105 | 105 | <i>Females per 100 males (as of 31 XII)</i> |
| Ludność na 1 km ² powierzchni ogólnej (stan w dniu 31 XII) ... | 59 | 59 | 59 | 59 | 59 | <i>Population per 1 km² of total area (as of 31 XII)</i> |
| Ludność w wieku (stan w dniu 31 XII): | | | | | | <i>Population at age (as of 31 XII):</i> |
| produkcyjnym..... | 859584 | 915235 | 924185 | 927904 | 929899 | <i>working</i> |
| poprodukcyjnym..... | 182130 | 191273 | 197684 | 201848 | 206036 | <i>post-working</i> |
| Małżeństwa na 1000 ludności... | 5,8 | 5,5 | 6,7 | 7,0 | 6,6 | <i>Marriages per 1000 population</i> |
| Rozwody na 1000 ludności..... | 1,3 | 2,1 | 2,1 | 2,0 | 2,0 | <i>Divorces per 1000 population</i> |
| Urodzenia żywe na 1000 ludności | 10,9 | 10,3 | 10,9 | 11,4 | 11,6 | <i>Live births per 1000 population</i> |
| Zgony ^c na 1000 ludności..... | 8,2 | 8,7 | 9,0 | 9,0 | 9,2 | <i>Deaths^c per 1000 population</i> |
| Przyrost naturalny na 1000 ludności | 2,7 | 1,6 | 1,9 | 2,5 | 2,3 | <i>Natural increase per 1000 population</i> |
| Zgony niemowląt na 1000 urodzeń żywych..... | 7,5 | 6,4 | 5,4 | 5,1 | 5,0 | <i>Infant deaths per 1000 live births</i> |
| Przeciętna liczba lat dalszego trwania życia w momencie urodzenia: | | | | | | <i>Life expectancy at the moment of birth:</i> |
| mężczyźni..... | 69,2 | 70,0 | 70,0 | 70,6 | 70,7 | <i>males</i> |
| kobiety | 78,6 | 79,4 | 79,7 | 79,8 | 79,8 | <i>females</i> |
| Saldo migracji wewnętrznych i zagranicznych na pobyt stały na 1000 ludności | -1,7 | -2,2 | -2,7 | -2,2 | -2,0 | <i>Internal and international net migration for permanent residence per 1000 population</i> |

^a W 2000 r. określone jako nakłady inwestycyjne. ^b Dane dla 2000 r. zostały zweryfikowane; patrz uwagi ogólne do „Powierzchnia i ludność”, ust. 1 na str. 16. ^c Łącznie ze zgonami niemowląt.

^a In 2000 defined as investment outlays. ^b Data for 2000 have been revised; see general notes to the chapter “Area and population”, item 1 on page 16. ^c Including infant deaths.

I. WAŻNIEJSZE DANE O WOJEWÓDZTWIE (cd.)

MAJOR DATA ON THE VOIVODSHIP (cont.)

| WYSZCZEGÓLNIENIE | 2000 | 2005 | 2007 | 2008 | 2009 | SPECIFICATION |
|--|-------------------|-------------------|-------------------|-------------------|-------|---|
| RYNEK PRACY LABOUR MARKET | | | | | | |
| Pracujący ^a : | | | | | | <i>Employed persons^a:</i> |
| ogółem: w tys..... | 454,0 | 396,9 | 422,2 | 426,5 | 412,0 | <i>total: in thous.</i> |
| w tym kobiety | 214,2 | 184,9 | 195,0 | 197,4 | 192,5 | <i>of which women</i> |
| 1999 = 100 | 91,7 | 81,6 | 86,9 | 87,7 | 84,8 | <i>1999 = 100</i> |
| na 1000 ludności | 318 | 278 | 296 | 299 | 289 | <i>per 1000 population</i> |
| z liczby ogółem w %: | | | | | | <i>of total number in %:</i> |
| rolnictwo, leśnictwo, łowiectwo i rybactwo | 26,6 ^b | 17,0 ^c | 16,0 | 15,8 ^c | 16,2 | <i>agriculture forestry and fishing</i> |
| przemysł i budownictwo ... | 26,1 ^b | 24,9 ^c | 25,4 ^c | 24,2 ^c | 29,6 | <i>industry and construction</i> |
| pozostałe sekcje | 52,7 ^b | 58,1 ^c | 58,5 ^c | 60,0 ^c | 54,1 | <i>other sections</i> |
| pracujący w sektorze prywatnym | 71,3 | 71,8 | 73,7 | 73,9 | 72,9 | <i>employed persons in private sector</i> |
| Przeciętne zatrudnienie: | | | | | | <i>Average paid employment:</i> |
| w przemyśle: | | | | | | <i>in industry:</i> |
| w tysiącach | 87,8 ^b | 81,6 ^c | 88,1 ^c | 89,5 ^c | 83,1 | <i>in thousands</i> |
| na 1000 ludności..... | 59,8 ^b | 57,2 ^c | 61,8 ^c | 62,7 ^c | 58,2 | <i>per 1000 population</i> |
| w budownictwie: | | | | | | <i>in construction:</i> |
| w tysiącach | 18,8 ^b | 15,2 ^c | 19,6 ^c | 21,7 ^c | 21,6 | <i>in thousands</i> |
| na 1000 ludności..... | 12,8 ^b | 10,7 ^c | 13,8 ^c | 15,2 ^c | 15,1 | <i>per 1000 population</i> |
| Bezrobotni zarejestrowani (stan w dniu 31 XII): | | | | | | <i>Registered unemployed persons (as of 31 XII):</i> |
| ogółem: w tys. | 158,2 | 150,9 | 99,0 | 87,4 | 109,2 | <i>total: in thous.</i> |
| 1999 = 100 | 111,0 | 105,9 | 69,5 | 61,4 | 76,6 | <i>1999 = 100</i> |
| z liczby ogółem w %: | | | | | | <i>of total number in %:</i> |
| kobiety | 55,6 | 53,3 | 59,0 | 56,9 | 51,6 | <i>women</i> |
| w wieku do 25 lat | 27,3 | 22,5 | 19,0 | 20,8 | 22,3 | <i>up to age 25</i> |
| pozostający bez pracy powyżej 12 miesięcy | 48,5 | 49,7 | 42,7 | 31,5 | 26,1 | <i>persons without work for more than 12 months</i> |
| Stopa bezrobocia rejestrowanego (stan w dniu 31 XII) w % | 25,8 | 27,2 | 18,7 | 16,8 | 20,7 | <i>Registered unemployment rate (as of 31 XII) in %</i> |

^a Stan w dniu 31 XII (w 1999 r. – 30 IX); według faktycznego miejsca pracy. ^b Według PKD 2004. ^c Dane zostały zmienione w stosunku do już opublikowanych.

^a As of 31 XII (in 1999 – 30 IX); by actual workplace. ^b By PKD 2004. ^c Data revised in relation to the data already published.

I. WAŻNIEJSZE DANE O WOJEWÓDZTWIE (cd.)
MAJOR DATA ON THE VOIVODSHIP (cont.)

| WYSZCZEGÓLNIENIE | 2000 | 2005 | 2007 | 2008 | 2009 | SPECIFICATION |
|--|----------------------|----------------------|----------------------|----------------------|---------|---|
| WYNAGRODZENIA. ŚWIADCZENIA Z UBEZPIECZEŃ SPOŁECZNYCH | | | | | | |
| WAGES AND SALARIES. SOCIAL SECURITY BENEFITS | | | | | | |
| Przeciętne miesięczne wynagrodzenia brutto w zł..... | 1671,17 | 2015,99 | 2273,81 | 2474,26 | 2605,95 | Average monthly gross wages and salaries in zł |
| 1999 = 100..... | 113,3 | 136,7 | 154,2 | 167,8 | 176,7 | 1999 = 100 |
| w tym: przemysł..... | 1702,61 ^f | 1881,59 ^g | 2160,45 ^g | 2378,61 ^g | 2459,67 | of which: industry |
| budownictwo..... | 1486,12 ^f | 1677,73 ^g | 1962,53 ^g | 2162,53 ^g | 2225,36 | construction |
| Przeciętna liczba emerytów i rencistów ^a w tys. | 306,6 | 297,6 | 298,6 | 302,1 | 303,9 | Average number of retirees and pensioners ^a in thous.: |
| z Funduszu Ubezpieczeń Społecznych | 238,4 | 238,0 | 243,2 | 248,6 | 252,1 | from the Social Insurance Fund |
| rolników indywidualnych | 68,2 | 59,7 | 55,4 | 53,5 | 51,7 | farmers |
| Przeciętna miesięczna emerytura i renta brutto ^b w zł: z Funduszu Ubezpieczeń Społecznych | 759,05 | 1019,16 | 1131,01 | 1233,90 | 1339,93 | Average monthly gross retirement pay and pension ^b in zł: from the Social Insurance Fund |
| rolników indywidualnych ^c | 602,05 | 756,55 | 811,93 | 859,30 | 912,15 | farmers ^c |
| INFRASTRUKTURA KOMUNALNA. MIESZKANIA | | | | | | |
| MUNICIPAL INFRASTRUCTURE. DWELLINGS | | | | | | |
| Długość sieci (stan w dniu 31 XII) w km: | | | | | | Network (as of 31 XII) in km: |
| rozdzielczej: | | | | | | distribution: |
| wodociągowej | 9253,6 | 12130,2 | 12893,3 | 13257,9 | 13508,7 | water-line |
| kanalizacyjnej ^d | 2541,3 | 4017,9 | 4229,3 | 4472,1 | 4540,0 | sewerage ^d |
| gazowej | | 2406,1 | 2534,3 | 2604,0 | 2564,8 | gas-line |
| Zużycie w gospodarstwach domowych: | | | | | | Consumption in households: |
| wody z wodociągów: | | | | | | water from water-line systems: |
| w hm ³ | 48,5 | 44,4 | 44,1 | 44,6 | 44,2 | in hm ³ |
| na 1 mieszkańca w m ³ | 33,8 | 31,1 | 30,9 | 31,3 | 30,9 | per capita in m ³ |
| energii elektrycznej w miastach: | | | | | | electricity in urban areas: |
| w GW-h | 504,6 | 466,8 | 566,4 | 581,6 | 587,2 | in GW-h |
| na 1 mieszkańca w kW-h | 587,3 | 544,0 | 662,2 | 680,4 | 686,8 | per capita in kW-h |
| gazu z sieci: | | | | | | gas from gas-line system: |
| w hm ³ | 92,3 | 95,7 | 90,0 | 86,9 | 86,5 | in hm ³ |
| na 1 odbiorcę w m ³ | 432,1 | 528,0 | 560,7 | 491,3 | 488,3 | per consumer in m ³ |
| Zasoby mieszkaniowe ^e (w 2000 r. - zamieszkane; stan w dniu 31 XII): | | | | | | Dwelling stocks ^e (in 2000 - inhabited; as of 31 XII): |
| mieszkania: | | | | | | dwellings: |
| w tysiącach | 421,4 | 457,9 | 467,2 | 473,9 | 478,7 | in thousands |
| na 1000 ludności | 295,2 | 320,5 | 327,6 | 332,1 | 335,4 | per 1000 population |

^a Bez emerytów i rencistów, którzy otrzymują świadczenia wypłacane przez Ministerstwo Obrony Narodowej, Ministerstwo Spraw Wewnętrznych i Administracji oraz Ministerstwo Sprawiedliwości; bez emerytów i rencistów otrzymujących świadczenia na mocy umów międzynarodowych. ^b Bez emerytur i rent wypłacanych przez Ministerstwo Obrony Narodowej, Ministerstwo Spraw Wewnętrznych i Administracji oraz Ministerstwo Sprawiedliwości; bez emerytur i rent realizowanych na mocy umów międzynarodowych; bez zasiłków rodzinnych i pielęgnacyjnych. ^c Łącznie z wypłatami z Funduszu Ubezpieczeń Społecznych w przypadku łączenia uprawnień do świadczeń z tego funduszu z uprawnieniami do świadczeń z Funduszu Komunalno-Rentowego. ^d Łącznie z kolektorami. ^e Na podstawie bilansów; patrz uwagi ogólne działu „Infrastruktura komunalna. Mieszkania”, ust. 1 na str. 22. ^f Według PKD 2004. ^g Dane zostały zmienione w stosunku do już opublikowanych.

^a Excluding retirees and pensioners, who receive benefits paid by the Ministry of National Defence, the Ministry of the Interior and Administration as well as the Ministry of Justice; excluding retirees and pensioners receiving benefits on the basis of international agreements. ^b Excluding retirement pay and pension paid by the Ministry of National Defence, the Ministry of the Interior and Administration as well as the Ministry of Justice; excluding retirement pay and pension executed on the basis of international agreements; excluding family and nursing benefits. ^c Including payments from the Social Insurance Fund, in the case of a simultaneous right to benefits from this fund and to benefits from the Pension Fund. ^d Including collectors. ^e Based on balances; see general notes to the chapter “Municipal infrastructure. Dwellings”, item 1 on page 22. ^f By PKD 2004. ^g Data revised in relation to the data already published.

I. WAŻNIEJSZE DANE O WOJEWÓDZTWIE (cd.)
MAJOR DATA ON THE VOIVODSHIP (cont.)

| WYSZCZEGÓLNIENIE | 2000 | 2005 | 2007 | 2008 | 2009 | SPECIFICATION |
|---|-------------------|---------|---------|---------|---------|---|
| INFRASTRUKTURA KOMUNALNA. MIESZKANIA (dok.) MUNICIPAL INFRASTRUCTURE. DWELLINGS (cont.) | | | | | | |
| Zasoby mieszkaniowe ^a (w 2000 r. – zamieszkane; stan w dniu 31 XII) (dok.): izby na 1000 ludności | 1054,0 | 1184,7 | 1212,3 | 1230,1 | 1243,8 | <i>Dwelling stocks ^a (in 2000 – inhabited; as of 31 XII) (cont.): rooms per 1000 population usable floor space of dwell- ings in m²: per 1000 population average per dwelling</i> |
| powierzchnia użytkowa mieszkań w m ² : na 1000 ludności | 17533,8 | 20798,5 | 21384,5 | 21798,3 | 22117,0 | |
| przeciętna 1 mieszkania | 59,4 | 64,9 | 65,3 | 65,6 | 65,9 | |
| Mieszkania oddane do użytko- wania: mieszkania: w tysiącach | 3,7 | 4,5 | 5,8 | 6,8 | 4,9 | <i>Dwellings completed: dwellings: in thousands per 1000 population rooms per 1000 population usable floor space of dwell- ings in m²: per 1000 population average per dwelling</i> |
| na 1000 ludności | 2,6 | 3,1 | 4,1 | 4,8 | 3,4 | |
| izby na 1000 ludności | 8,7 | 13,1 | 16,2 | 18,8 | 14,0 | |
| powierzchnia użytkowa mieszkań w m ² : na 1000 ludności | 174,5 | 292,2 | 343,7 | 433,1 | 323,3 | |
| przeciętna 1 mieszkania | 67,3 | 93,8 | 84,1 | 90,4 | 95,1 | |
| EDUKACJA ^b I WYCHOWANIE EDUCATION ^b | | | | | | |
| Uczniowie w szkołach ^c (stan na początku roku szkolnego) w tys.: | | | | | | <i>Pupils and students in schools ^c (as of beginning of the school year) in thous.:</i> |
| podstawowych | 134,8 | 107,3 | 96,8 | 92,8 | 89,2 | |
| gimnazjach | 49,2 | 66,4 | 60,2 | 56,7 | 54,1 | <i>primary lower secondary</i> |
| specjalnych przysposabiają- cych do pracy | x | 0,1 | 0,3 | 0,3 | 0,4 | <i>special job-training</i> |
| zasadniczych zawodowych liceach ogólnokształcących ... | 24,3 | 10,2 | 10,7 | 10,9 | 10,6 | <i>basic vocational general</i> |
| uzupełniających liceach ogól- nokształcących | 34,4 | 26,7 | 25,4 | 24,5 | 23,8 | <i>supplementary general se- condary</i> |
| licea profilowane | x | 0,6 | 0,4 | 0,4 | 0,1 | <i>specialized</i> |
| technikach | x | 9,2 | 4,7 | 2,9 | 1,7 | <i>technical</i> |
| technikach uzupełniających .. | 38,8 | 21,7 | 22,7 | 22,8 | 22,6 | <i>supplementary technical se- condary</i> |
| artystycznych ^d | x | 0,4 | 0,3 | 0,1 | 0,1 | <i>Art ^d</i> |
| policealnych | 0,5 | 0,6 | 0,3 | 0,3 | 0,4 | <i>post-secondary</i> |
| 6,4 | 12,5 | 11,3 | 13,4 | 11,4 | | <i>Graduates of schools ^e in thous.:</i> |
| Absolwenci szkół ^e w tys.: | | | | | | |
| podstawowych | 23,5 ^e | 19,7 | 17,4 | 16,7 | . | <i>primary</i> |
| gimnazjów | x | 21,2 | 19,4 | 18,5 | . | <i>lower secondary</i> |
| specjalnych przysposabiają- cych do pracy | x | 0,0 | 0,1 | 0,1 | . | <i>special job-training</i> |
| zasadniczych zawodowych liceów ogólnokształcących | 7,8 | 3,3 | 2,9 | 3,2 | . | <i>basic vocational general</i> |
| uzupełniających liceów ogól- nokształcących | 7,2 | 8,5 | 8,2 | 7,8 | . | <i>supplementary general se- condary</i> |
| liceów profilowanych | x | 0,1 | 0,1 | 0,1 | . | <i>specialized</i> |
| techników | x | 3,0 | 1,9 | 1,2 | . | <i>technical</i> |
| techników uzupełniających ... | 7,3 | 4,4 | 4,6 | 4,6 | . | <i>supplementary technical se- condary</i> |
| artystycznych ^d | x | x | 0,1 | 0,1 | . | <i>Art ^d</i> |
| policealnych | 0,1 | 0,1 | 0,1 | 0,1 | . | <i>post-secondary</i> |
| 2,3 | 4,3 | 3,2 | 3,1 | . | | |

^a Na podstawie bilansów; patrz uwagi ogólne do działu „Infrastruktura komunalna. Mieszkania”; ust. 1 na str. 22.

^b Patrz uwagi ogólne do działu „Edukacja i wychowanie”, ust. 1 i 2 na str. 24. ^c Bez szkół dla dorosłych, z wyjątkiem szkół policealnych. ^d Dające uprawnienia zawodowe, a od roku szkolnego 2007/2008 ogólnokształcące. ^e Dane obejmują absolwentów klasy VIII i klasy VI.

^a Based on balances; see general notes to the chapter “Municipal infrastructure. Dwellings”, item 1 on page 22.

^b See general notes to the chapter “Education”, item 1 and 2 on page 24. ^c Excluding schools for adults, except post-secondary schools. ^d Leading to professional certification, from 2007/08 school year secondary. ^e Data include graduates of 8th and 6th class.

I. WAŻNIEJSZE DANE O WOJEWÓDZTWIE (cd.)
MAJOR DATA ON THE VOIVODSHIP (cont.)

| WYSZCZEGÓLNIENIE | 2000 | 2005 | 2007 | 2008 | 2009 | SPECIFICATION |
|---|------|------|------|--------------------|-------------------|--|
| EDUKACJA^a I WYCHOWANIE (dok.) EDUCATION^a (cont.) | | | | | | |
| Studenci szkół wyższych ^b (stan w dniu 30 XI) w tys. | 45,1 | 61,4 | 58,6 | 54,4 | 52,3 | Students of higher education institutions ^b (as of 30 XI) in thous. |
| Absolwenci szkół wyższych ^{bc} w tys. | 6,8 | 12,2 | 13,7 | 15,6 | 15,4 | Graduates of higher education institutions ^{bc} in thous. |
| Uczniowie szkół dla dorosłych (stan na początku roku szkolnego) w tys. | 16,5 | 12,3 | 12,0 | 12,3 | 12,7 | Students of schools for adults (as of beginning of the school year) in thous. |
| Absolwenci szkół dla dorosłych ^c w tys. | 5,0 | 3,9 | 2,7 | 2,5 | 2,9 | Graduates of schools for adults ^c in thous. |
| Wychowanie przedszkolne (stan na początku roku szkolnego): miejsca w przedszkolach w tys. | 24,6 | 22,0 | 22,2 | 24,5 ^d | 25,3 ^d | Pre-primary education (as of beginning of the school year): places in nursery schools in thous. |
| dzieci w tys.: w przedszkolach | 23,4 | 21,2 | 22,9 | 25,1 ^d | 25,8 ^d | children in thous.: in nursery schools |
| w oddziałach przedszkolnych przy szkołach podstawowych | 8,6 | 8,5 | 7,9 | 8,0 | 8,5 | in pre-primary sections in primary schools |
| Dzieci w przedszkolach (stan na początku roku szkolnego) na 1000 dzieci w wieku 3—6 lat ... | 319 | 347 | 385 | 424,0 ^d | 433 ^d | Children in nursery schools (as of beginning of the school year) per 1000 children aged 3—6 |
| OCHRONA ZDROWIA I OPIEKA SPOŁECZNA HEALTH CARE AND SOCIAL WELFARE | | | | | | |
| Pracownicy medyczni ^{ef} (stan w dniu 31 XII): | | | | | | Medical personnel ^{ef} (as of 31 XII): |
| lekarze | 2104 | 2180 | 2244 | 2297 | 2351 | doctors |
| lekarze stomatolodzy | 185 | 335 | 349 | 346 | 440 | dentists |
| pielęgniarki ^g | 5963 | 5649 | 5908 | 6267 | 6261 | nurses ^g |
| Łóżka w szpitalach ogólnych (stan w dniu 31 XII) na 10 tys. ludności | 42,9 | 42,2 | 41,2 | 43,1 ^h | 42,4 ^h | Beds in general hospitals (as of 31 XII) per 10 thous. population |
| Leczeni w szpitalach ogólnych na 10 tys. ludności | 1543 | 1828 | 1812 | 1848 | 1749 | In-patients in general hospitals per 10 thous. population |
| Zakłady opieki zdrowotnej (stan w dniu 31 XII) | 362 | 427 | 470 | 550 | 689 | Health care institutions (as of 31 XII) |
| Apteki ⁱ (stan w dniu 31 XII) | 268 | 343 | 354 | 356 | 355 | Pharmacies ⁱ (as of 31 XII) |
| Liczba ludności na 1 aptekę | 5327 | 4165 | 4029 | 4009 | 4020 | Population per 1 pharmacy |

^a Patrz uwagi ogólne działu „Edukacja i wychowanie”, ust. 1 i 2 na str. 24. ^b Łącznie z filiami, wydziałami zamiejscowymi i punktami konsultacyjnymi, bez szkół resortu obrony narodowej oraz resortu spraw wewnętrznych i administracji; bez cudzoziemców. ^c Z poprzedniego roku szkolnego, a w roku szkolnym 2000/01 – z roku kalendarzowego; patrz uwagi ogólne działu „Edukacja i wychowanie”, ust. 12 na str. 27. ^d W przedszkolach, zespołach wychowania przedszkolnego i punktach przedszkolnych. ^e Łącznie z lekarzami, pielęgniarkami odbywającymi staż. ^f Od 2001 r. łącznie z indywidualnymi praktykami lekarskimi i pielęgniarskimi zarejestrowanymi w Izbach Lekarskich, pielęgniarskich. ^g Łącznie z magistrami pielęgniarstwa. ^h Łącznie z łózkami i inkubatorami dla noworodków. ⁱ Bez aptek w stacjonarnych zakładach opieki zdrowotnej, np. w szpitalach, w sanatoriach.

^a See general notes to the chapter “Education”, item 1 and 2 on page 24. ^b Including sections, branch departments and consultative units, excluding academies of the Ministry of National Defence and the Ministry of the Interior and Administration; excluding foreigners. ^c From the previous school year, and in 2000/01 schools year – the calendar year; see general notes to the chapter “Education” item 12 on page 27. ^d In nursery schools, pre-primary education groups and pre-primary points. ^e Including doctors, nurses during internship. ^f Since 2001 including individual medical practises and nurses registered at Chamber of Physicians. ^g Including master nurses. ^h Including beds and incubator. ⁱ Excluding pharmacies in in-patient health care facilities, e.g., in hospitals and sanatoria.

I. WAŻNIEJSZE DANE O WOJEWÓDZTWIE (cd.)
MAJOR DATA ON THE VOIVODSHIP (cont.)

| WYSZCZEGÓLNIENIE | 2000 | 2005 | 2007 | 2008 | 2009 | SPECIFICATION |
|---|------|------|------|------|------|--|
| OCHRONA ZDROWIA I OPIEKA SPOŁECZNA (dok.) HEALTH CARE AND SOCIAL WELFARE (cont.) | | | | | | |
| Porady udzielone w zakresie ambulatoryjnej opieki zdrowotnej na 1 mieszkańca: | | | | | | <i>Consultations provided within the scope of out-patient health care per capita:</i> |
| lekarskie | 4,7 | 5,6 | 5,8 | 6,1 | 6,1 | <i>medical</i> |
| dentystyczne..... | 0,7 | 0,8 | 0,8 | 0,8 | 0,9 | <i>dental</i> |
| Dzieci w żłobkach ^a (w ciągu roku) na 1000 dzieci w wieku do lat 3..... | 44 | 34 | 35 | 34 | 29 | <i>Children in nurseries^a (during the year) per 1000 children up to age 3</i> |
| KULTURA. TURYSTYKA CULTURE. TOURISM | | | | | | |
| Biblioteki publiczne (łącznie z filiami; stan w dniu 31 XII) ... | 367 | 348 | 333 | 320 | 319 | <i>Public libraries (including branches; as of 31 XII)</i> |
| Księgozbiór bibliotek publicznych (stan w dniu 31 XII) na 1000 ludności w wol. | 3852 | 3834 | 3788 | 3744 | 3653 | <i>Public library collections (as of 31 XII) per 1000 population in vol.</i> |
| Czytelnicy bibliotek publicznych na 1000 ludności | 211 | 192 | 172 | 166 | 162 | <i>Public library borrowers per 1000 population</i> |
| Wypożyczenia księgozbioru z bibliotek publicznych w wol.: na 1000 ludności | 3891 | 3491 | 3098 | 2959 | 2972 | <i>Public library loans in vol.: per 1000 population</i> |
| na 1 czytelnika..... | 18,5 | 18,2 | 18,0 | 17,9 | 18,3 | <i>per borrower</i> |
| Miejsca w teatrach i instytucjach muzycznych (stan w dniu 31 XII) na 1000 ludności | 1,2 | 1,2 | 1,2 | 1,2 | 1,3 | <i>Seats in theatres and music institutions (as of 31 XII) per 1000 population</i> |
| Widzowie i słuchacze w teatrach i instytucjach muzycznych na 1000 ludności | 255 | 201 | 197 | 208 | 201 | <i>Audience in theatres and music institutions per 1000 population</i> |
| Muzea (stan w dniu 31 XII)..... | 18 | 23 | 23 | 23 | 25 | <i>Museums (as of 31 XII)</i> |
| Zwiedzający muzea i wystawy na 1000 ludności | 294 | 305 | 328 | 360 | 329 | <i>Museum and exhibition visitors per 1000 population</i> |
| Kina stałe (stan w dniu 31 XII) .. | 39 | 29 | 23 | 23 | 23 | <i>Fixed cinemas (as of 31 XII)</i> |
| Miejsca na widowni w kinach stałych (stan w dniu 31 XII) na 1000 ludności | 7,1 | 6,0 | 4,5 | 4,8 | 5,3 | <i>Seats in fixed cinemas (as of 31 XII) per 1000 population</i> |
| Widzowie w kinach stałych na 1000 ludności | 308 | 257 | 449 | 615 | 664 | <i>Audience in fixed cinemas per 1000 population</i> |
| Abonenci (stan w dniu 31 XII) na 1000 ludności: | | | | | | <i>Subscribers (as of 31 XII) per 1000 population:</i> |
| radiowi | 234 | 232 | 204 | 184 | 173 | <i>radio</i> |
| televizyjni | 230 | 226 | 199 | 179 | 168 | <i>television</i> |
| Turystyczne obiekty zbiorowego zakwaterowania (stan w dniu 31 VII)..... | 589 | 353 | 371 | 384 | 390 | <i>Collective tourist accommodation establishments (as of 31 VII)</i> |
| w tym hotele | 65 | 85 | 87 | 88 | 93 | <i>of which hotels</i> |
| Miejsca noclegowe (stan w dniu 31 VII) na 10 tys. ludności..... | 343 | 262 | 268 | 271 | 269 | <i>Number of beds (as of 31 VII) per 10 thous. population</i> |
| Korzystający z noclegów na 1000 ludności | 586 | 531 | 609 | 635 | 596 | <i>Tourists accommodated per 1000 population</i> |

^a Łącznie z oddziałami żłobkowymi.
^a Including nursery wards.

I. WAŻNIEJSZE DANE O WOJEWÓDZTWIE (cd.)
MAJOR DATA ON THE VOIVODSHIP (cont.)

| WYSZCZEGÓLNIENIE | 2000 | 2005 | 2007 | 2008 | 2009 | SPECIFICATION |
|---|--------|--------|--------|--------|--------|--|
| ROLNICTWO I LEŚNICTWO AGRICULTURE AND FORESTRY | | | | | | |
| Użytki rolne ^a (stan w czerwcu) | | | | | | <i>Agricultural land^a (as of June)</i> |
| w tys. ha | 1264,7 | 1078,1 | 1089,1 | 1059,4 | 1075,7 | <i>in thous. ha</i> |
| w tym grunty orne: | | | | | | <i>of which arable land:</i> |
| w tysiącach hektarów | 882,6 | 756,5 | 711,3 | 708,2 | 738,9 | <i>in thousand hectares</i> |
| w % powierzchni ogólnej | 36,5 | 31,3 | 29,4 | 29,3 | 30,6 | <i>in % of total area</i> |
| Powierzchnia zasiewów (stan w czerwcu) w tys. ha | 729,7 | 607,2 | 626,6 | 616,4 | 648,3 | <i>Sown area (as of June) in thous. ha</i> |
| w tym w %: | | | | | | <i>of which in %:</i> |
| zboża podstawowe (łącznie z mieszkankami zbożowymi) | 71,8 | 71,0 | 68,2 | 68,5 | 68,7 | <i>basic cereals (including cereal mixed)</i> |
| w tym: pszenica | 23,9 | 22,4 | 19,5 | 22,4 | 22,0 | <i>of which: wheat</i> |
| żyto | 12,2 | 5,5 | 7,0 | 7,3 | 8,1 | <i>rye</i> |
| ziemniaki | 4,9 | 2,4 | 2,3 | 2,0 | 1,9 | <i>potatoes</i> |
| buraki cukrowe | 0,9 | 0,6 | 0,6 | 0,5 | 0,5 | <i>sugar beets</i> |
| Zbiory w tys. t: | | | | | | <i>Crop production in thous. t:</i> |
| zboża podstawowe (łącznie z mieszkankami zbożowymi) | 1313,4 | 1199,8 | 1394,5 | 1422,1 | 1571,3 | <i>basic cereals (including cereal mixed)</i> |
| w tym: pszenica | 587,1 | 527,1 | 498,5 | 595,8 | 596,5 | <i>of which: wheat</i> |
| żyto | 166,2 | 69,9 | 114,4 | 130,6 | 155,0 | <i>rye</i> |
| ziemniaki | 730,9 | 264,8 | 278,4 | 248,7 | 213,0 | <i>potatoes</i> |
| buraki cukrowe | 219,8 | 181,3 | 205,4 | 140,8 | 142,4 | <i>sugar beets</i> |
| Plony z 1 ha w dt: | | | | | | <i>Yields per 1 ha in dt:</i> |
| zboża podstawowe (łącznie z mieszkankami zbożowymi) | 25,1 | 27,8 | 32,7 | 33,7 | 35,3 | <i>basis cereals (including cereal mixed)</i> |
| w tym: pszenica | 33,6 | 38,7 | 40,8 | 43,2 | 41,9 | <i>of which: wheat</i> |
| żyto | 18,7 | 21,0 | 26,1 | 29,2 | 29,3 | <i>rye</i> |
| ziemniaki | 206 | 179 | 197 | 203 | 175 | <i>potatoes</i> |
| buraki cukrowe | 337 | 475 | 508 | 506 | 487 | <i>sugar beets</i> |
| Zwierzęta gospodarskie: | | | | | | <i>Livestock:</i> |
| bydło (stan w czerwcu): | | | | | | <i>cattle (as of June):</i> |
| w tysiącach sztuk | 415,0 | 407,2 | 423,7 | 429,9 | 442,0 | <i>in thousand heads</i> |
| na 100 ha użytków rolnych ^b | | | | | | <i>per 100 ha of agricultural land^b in heads</i> |
| w szt | 33,7 | 40,8 | 42,0 | 43,8 | 44,4 | |
| trzoda chlewna (stan w końcu lipca): | | | | | | <i>pigs (as of the end of July):</i> |
| w tysiącach sztuk | 798,9 | 880,6 | 823,9 | 677,7 | 678,7 | <i>in thousand heads</i> |
| na 100 ha użytków rolnych ^b | | | | | | <i>per 100 ha of agricultural land^b in heads</i> |
| w szt | 64,9 | 88,2 | 81,7 | 69,1 | 68,2 | |
| Produkcja na 1 ha użytków rolnych ^b : | | | | | | <i>Production per 1 ha of agricultural land^b:</i> |
| żywca rzeźnego w przeliczeniu na mięso (łącznie z tłuszczami i podrobami) ^c w kg | 195,1 | 227,0 | 223,0 | 229,8 | 243,5 | <i>animals for slaughter in terms of meat (including fats and pluck)^c in kg</i> |
| mleka krowiego w l | 506,7 | 812,2 | 825,9 | 879,2 | 911,1 | <i>cows' milk in l</i> |

^a Według granic administracyjnych; bez gruntów niestanowiących gospodarstw rolnych. ^b Do przeliczeń przyjęto użytki rolne według siedziby użytkownika gospodarstwa bez gruntów niestanowiących gospodarstw rolnych. ^c Wołowe, cielęce, wieprzowe, baranie, końskie, drobiowe, kozie, królicze i dzicyzna; w wadze poubojowej ciepłej.

^a By administrative borders; excluding non-farm land. ^b Calculations are based on agricultural land by official residence of the land user excluding non-farm land. ^c Beef, veal, pork, mutton, horseflesh, poultry, goat, rabbit and venison; in post-slaughter warm weight.

I. WAŻNIEJSZE DANE O WOJEWÓDZTWIE (cd.)
MAJOR DATA ON THE VOIVODSHIP (cont.)

| WYSZCZEGÓLNIENIE | 2000 | 2005 | 2007 | 2008 | 2009 | SPECIFICATION |
|---|----------------------|----------------------|----------------------|----------------------|---------|--|
| ROLNICTWO I LEŚNICTWO (dok.) AGRICULTURE AND FORESTRY (cont.) | | | | | | |
| Skup produktów rolnych na 1 ha użytków rolnych ^a : | | | | | | <i>Procurement of agricultural products per 1 ha of agricultural land ^a:</i> |
| ziarno zbóż podstawowych (łącznie z mieszankami zbożowymi) w kg | 596 | 617 | 572 | 581 | 785 | <i>basic cereal grains (including cereal mixed) in kg</i> |
| ziemniaki w kg | 41 | 14 | 13 | 11 | 9 | <i>potatoes in kg</i> |
| buraki cukrowe w kg | 179 | 182 | 204 | 143 | 143 | <i>sugar beets in kg</i> |
| żywiec rzeźny w przeliczeniu na mięso (łącznie z tłuszczami) ^b w kg | 129 | 190 | 185 | 192 | 203 | <i>animals for slaughter in terms of meat (including fats) ^b in kg</i> |
| mleko krowie w l | 396 | 567 | 648 | 634 | 706 | <i>cows' milk in l</i> |
| Zużycie nawozów w przeliczeniu na czysty składnik na 1 ha użytków rolnych ^{ac} w kg: | | | | | | <i>Consumption of fertilizers in terms of pure ingredient per 1 ha of agricultural land ^{ac} in kg:</i> |
| mineralnych lub chemicznych (łącznie z wieloskładnikowymi) | 66,5 | 90,3 | 124,9 | 124,4 | 121,1 | <i>mineral or chemical (including mixed fertilizers)</i> |
| wapniowych | 125,5 | 174,3 | 30,1 | 40,4 | 48,1 | <i>lime</i> |
| Ciągniki rolnicze (stan w dniu 31 XII) na 100 ha użytków rolnych ^d w szt | 3,8 | 4,7 | 5,0 | 5,3 | 5,2 | <i>Agricultural tractors (as of 31 XII) per 100 ha of agricultural land ^d in units</i> |
| Powierzchnia gruntów leśnych (stan w dniu 31 XII) w tys. ha | 732,7 | 745,6 | 751,8 | 753,5 | 756,0 | <i>Forest land (as of 31 XII) in thous. ha</i> |
| Powierzchnia lasów (stan w dniu 31 XII): | | | | | | <i>Forest areas (as of 31 XII):</i> |
| w tysiącach hektarów | 713,0 | 725,3 | 731,0 | 732,7 | 735,4 | <i>in thousand hectares</i> |
| na 1 mieszkańca w ha | 0,5 | 0,5 | 0,5 | 0,5 | 0,5 | <i>per capita in ha</i> |
| Lesistość (stan w dniu 31 XII) w % | 29,5 | 30,0 | 30,2 | 30,3 | 30,4 | <i>Woodiness (as of 31 XII) in %</i> |
| Pozyskanie drewna (grubizny) na 100 ha powierzchni lasów w m ³ | 381,0 | 407,2 | 533,5 | 473,8 | 433,8 | <i>Removals (timber) per 100 ha of forest area in m³</i> |
| PRZEMYSŁ INDUSTRY | | | | | | |
| Produkcja sprzedana przemysłu: | | | | | | <i>Sold production of industry:</i> |
| w milionach złotych (ceny bieżące) | 12205,1 ^e | 15860,5 ^f | 20570,1 ^f | 20115,6 ^f | 20321,7 | <i>in million zlotys (current prices)</i> |
| rok poprzedni =100 (ceny stałe) ^g | 113,7 ^{e,g} | . | 116,5 ^f | 98,2 ^f | 98,0 | <i>previous year=100 (constant prices) ^d</i> |
| na 1 zatrudnionego w zł (ceny bieżące) | 138986 ^e | 194257 ^f | 233382 ^f | 224750 ^f | 244657 | <i>per employee in zł (current prices)</i> |
| na 1 mieszkańca w zł (ceny bieżące) | 8520 ^e | 11103 ^f | 14419 ^f | 14102 ^f | 14234 | <i>per capita in zł (current prices)</i> |

^a Do przeliczeń przyjęto użytki rolne według siedziby użytkownika gospodarstwa bez gruntów niestanowiących gospodarstw rolnych. ^b Wołowe, cielęce, wieprzowe, baranie, końskie i drobiowe; w wadze poubojowej cieplej. ^c W roku gospodarczym. ^d Od 2006 r. przyjęto ceny stałe 2005 r. (średnie ceny bieżące 2005 r.). ^e Według PKD 2004. ^f Dane zostały zmienione w stosunku do już opublikowanych. ^g Ceny stałe 1995 r. (średnie ceny bieżące 1995 r.).

^a Calculations are based on agricultural land by official residence of the land user excluding non-farm land. ^b Beef, veal, pork, mutton, horseflesh and poultry; in post-slaughter warm weight. ^c In farming year. ^d Since 2006 were adopted - 2005 constant prices (2005 average current prices). ^e By NACE 2004. ^f Data revised in relation to the data already published. ^g 1995 constant prices (1995 average current prices).

I. WAŻNIEJSZE DANE O WOJEWÓDZTWIE (cd.)
MAJOR DATA ON THE VOIVODSHIP (cont.)

| WYSZCZEGÓLNIENIE | 2000 | 2005 | 2007 | 2008 | 2009 | SPECIFICATION |
|--|---------------------|---------------------|---------------------|---------------------|---------|---|
| BUDOWNICTWO CONSTRUCTION | | | | | | |
| Sprzedaż produkcji budowlano- -montażowej ^a (ceny bieżące): | | | | | | <i>Sales of construction and assembly production ^a (cur- rent prices):</i> |
| w milionach złotych..... | 1516,3 ^d | 2870,8 ^e | 4066,2 ^e | 3908,7 ^e | 3756,1 | <i>in million zlotys</i> |
| na 1 mieszkańca w zł..... | 1064 ^d | 2010 ^e | 2850 ^e | 2740 ^e | 2631 | <i>per capita in zł</i> |
| TRANSPORT. ŁĄCZNOŚĆ – stan w dniu 31 XII TRANSPORT. COMMUNICATIONS – as of 31 XII | | | | | | |
| Linie kolejowe eksploatowane normalnotorowe: | | | | | | <i>Railway lines operated – standard gauge:</i> |
| w kilometrach..... | 1461 | 1209 | 1209 | 1209 | 1207 | <i>in kilometres</i> |
| na 100 km ² powierzchni ogól- nej w km | 6,0 | 5,0 | 5,0 | 5,0 | 5,0 | <i>per 100 km² of total area in km</i> |
| Drogi publiczne o twardej nawierzchni (miejskie i za- miejskie): | | | | | | <i>Hard surface public roads (urban and non-urban):</i> |
| w kilometrach..... | 12257 | 12352 | 12331 | 12355 | 12447 | <i>in kilometres</i> |
| na 100 km ² powierzchni ogól- nej w km | 50,6 | 51,1 | 51,0 | 51,0 | 51,5 | <i>per 100 km² of total area in km</i> |
| Samochody osobowe zareje- strowane: | | | | | | <i>Registered passenger cars:</i> |
| w tysiącach sztuk..... | 221,0 | 376,2 | 474,3 | 528,3 | 551,9 | <i>in thousand units</i> |
| na 1000 ludności | 155 | 263 | 333 | 370 | 387 | <i>per 1000 population</i> |
| Placówki pocztowe ^b : | | | | | | <i>Post offices ^b:</i> |
| w liczbach bezwzględnych.... | 437 | 391 | 406 | 411 | 414 | <i>in absolute numbers</i> |
| na 10 tys. ludności | 3,1 | 2,7 | 2,8 | 2,9 | 2,9 | <i>per 10 thous. population</i> |
| Telefoniczne łącza główne ^c : | | | | | | <i>Telephone main line ^c:</i> |
| w tysiącach | 368,9 | 410,1 | 337,4 | 288,7 | 272,8 | <i>in thousands</i> |
| na 1000 ludności | 258,4 | 287,1 | 236,6 | 202,3 | 191,2 | <i>per 1000 population</i> |
| HANDEL TRADE | | | | | | |
| Sprzedaż detaliczna towarów (ceny bieżące): | | | | | | <i>Retail sales (current prices):</i> |
| w milionach złotych..... | 8854,0 | 11313,1 | 12318,9 | 14428,1 | 11723,2 | <i>in million zlotys</i> |
| na 1 mieszkańca w zł..... | 6039 | 7920 | 8635 | 10115 | 8211 | <i>per capita in zł</i> |
| Sklepy (stan w dniu 31 XII) w tys. | 16,8 | 12,4 | 14,4 | 15,6 | 15,1 | <i>Shops (as of 31 XII) in thous.</i> |
| Liczba ludności (stan w dniu 31 XII) na 1 sklep..... | 85 | 115 | 99 | 92 | 95 | <i>Population (as of 31 XII) per shop</i> |

^a Zrealizowana systemem zleceńowym przez jednostki budowlane mające siedzibę na terenie województwa.
^b W 2000 r. placówki pocztowe i placówki usług telekomunikacyjnych. ^c Dane dotyczą operatorów telekomunikacyjnych sieci publicznej. ^d Według PKD 2004. ^e Dane zostały zmienione w stosunku do już opublikowanych.

^a Realized on the basis of the contract by construction entities which have head office on territory of Voivodship.
^b In 2000 post offices and telecommunication service offices. ^c Data concern operators of the public telecommunication network. ^d By NACE 2004. ^e Data revised in relation to the data already published.

I. WAŻNIEJSZE DANE O WOJEWÓDZTWIE (cd.)
MAJOR DATA ON THE VOIVODSHIP (cont.)

| WYSZCZEGÓLNIENIE | 2000 | 2005 | 2007 | 2008 | 2009 | SPECIFICATION |
|--|--------|--------|--------|--------|--------|---|
| FINANSE PUBLICZNE PUBLIC FINANCE | | | | | | |
| Budżety gmin ^a | | | | | | <i>Budgets of gminas^a</i> |
| Dochody: | | | | | | <i>Revenue:</i> |
| w milionach złotych..... | 1370,9 | 2122,5 | 2644,4 | 2902,4 | 2963,6 | <i>in million zlotys</i> |
| na 1 mieszkańca w zł..... | 1203 | 1883 | 2351 | 2582 | 2635 | <i>per capita in zł</i> |
| Wydatki: | | | | | | <i>Expenditure:</i> |
| w milionach złotych..... | 1427,2 | 2120,6 | 2610,7 | 2895,6 | 3212,2 | <i>in million zlotys</i> |
| na 1 mieszkańca w zł..... | 1253 | 1881 | 2321 | 2576 | 2856 | <i>per capita in zł</i> |
| Budżety miast na prawach powiatu | | | | | | <i>Budgets of cities with powiat status</i> |
| Dochody: | | | | | | <i>Revenue:</i> |
| w milionach złotych..... | 566,5 | 789,7 | 995,0 | 1033,7 | 1068,0 | <i>in million zlotys</i> |
| na 1 mieszkańca w zł..... | 1932 | 2622 | 3295 | 3419 | 3527 | <i>per capita in zł</i> |
| Wydatki: | | | | | | <i>Expenditure:</i> |
| w milionach złotych..... | 587,6 | 791,2 | 949,2 | 1032,9 | 1155,7 | <i>in million zlotys</i> |
| na 1 mieszkańca w zł..... | 2003 | 2627 | 3143 | 3417 | 3817 | <i>per capita in zł</i> |
| Budżety powiatów | | | | | | <i>Budgets of powiats</i> |
| Dochody: | | | | | | <i>Revenue:</i> |
| w milionach złotych..... | 634,0 | 743,0 | 864,1 | 938,5 | 1093,5 | <i>in million zlotys</i> |
| na 1 mieszkańca w zł..... | 557 | 659 | 768 | 835 | 972 | <i>per capita in zł</i> |
| Wydatki: | | | | | | <i>Expenditure:</i> |
| w milionach złotych..... | 647,8 | 765,3 | 856,9 | 943,2 | 1139,1 | <i>in million zlotys</i> |
| na 1 mieszkańca w zł..... | 569 | 679 | 762 | 839 | 1013 | <i>per capita in zł</i> |
| Budżet województwa | | | | | | <i>Budget of voivodship</i> |
| Dochody: | | | | | | <i>Revenue:</i> |
| w milionach złotych..... | 122,5 | 231,3 | 435,8 | 508,0 | 785,2 | <i>in million zlotys</i> |
| na 1 mieszkańca w zł..... | 86 | 162 | 306 | 356 | 550 | <i>per capita in zł</i> |
| Wydatki: | | | | | | <i>Expenditure:</i> |
| w milionach złotych..... | 137,1 | 291,1 | 440,4 | 449,5 | 811,1 | <i>in million zlotys</i> |
| na 1 mieszkańca w zł..... | 96 | 204 | 309 | 315 | 568 | <i>per capita in zł</i> |
| INWESTYCJE. ŚRODKI TRWAŁE^b INVESTMENTS. FIXED ASSETS^b | | | | | | |
| Nakłady inwestycyjne (ceny bieżące): | | | | | | <i>Investment outlays (current prices):</i> |
| w milionach złotych..... | 2643,4 | 3906,4 | 5377,2 | 5904,7 | 5854,5 | <i>in million zlotys</i> |
| na 1 mieszkańca w zł..... | 1845 | 2735 | 3769 | 4140 | 4101 | <i>per capita in zł</i> |
| Udział w nakładach inwestycyjnych (ceny bieżące) w %: | | | | | | <i>Share in investment outlays (current prices) in %:</i> |
| rolnictwa, leśnictwa, łowiectwa i rybactwa..... | . | . | . | 4,8 | 3,9 | <i>agriculture, forestry and fishing</i> |
| przemysłu..... | . | . | . | 34,6 | 32,3 | <i>industry</i> |
| budownictwa..... | . | . | . | 2,9 | 3,0 | <i>construction</i> |
| handlu; napraw pojazdów samochodowych ^Δ | . | . | . | 7,6 | 8,7 | <i>trade; repair of motor vehicles^Δ</i> |
| transportu i gospodarki magazynowej..... | . | . | . | 14,3 | 19,1 | <i>transportation and storage</i> |
| obsługi rynku nieruchomości ^Δ | . | . | . | 15,4 | 14,2 | <i>real estate activities</i> |

^a Bez dochodów i wydatków gmin mających również status miasta na prawach powiatu. ^b Od 2002 r. dane nieporównywalne z danymi za lata poprzednie; patrz uwagi ogólne do rozdziału „Inwestycje i środki trwałe”, ust. 3 na str. 32 i ust. 7 na str. 33.

^a Excluding revenue and expenditure of gminas which are also cities with powiat status. ^b Since 2002 data not comparable with data for previous years; see general notes to the chapter “Investments and fixed assets”, item 3 on page 32 and item 7 on page 33.

I. WAŻNIEJSZE DANE O WOJEWÓDZTWIE (dok.)
MAJOR DATA ON THE VOIVODSHIP (cont.)

| WYSZCZEGÓLNIENIE | 2000 | 2005 | 2007 | 2008 | 2009 | SPECIFICATION |
|---|------------------|------------------|------------------|------------------|------------------|---|
| INWESTYCJE. ŚRODKI TRWAŁE^a (dok.) INVESTMENTS. FIXED ASSETS^a (cont.) | | | | | | |
| Wartość brutto środków trwałych (stan w dniu 31 XII; bieżące ceny ewidencyjne): w milionach złotych..... na 1 mieszkańca w zł..... | 45691,8 32008 | 56676,4 39673 | 61963,1 43448 | 67546,1 47332 | 69448,8 48664 | Gross value of fixed assets (as of 31 XII; current book-keeping prices): in million zlotys per capita in zł |
| Udział w wartości brutto środków trwałych (stan w dniu 31 XII; bieżące ceny ewidencyjne) w %: | | | | | | Share in gross value of fixed assets (as of 31 XII, current book-keeping prices) in %: |
| rolnictwa, leśnictwa, łowiectwa i rybactwa..... | . | . | . | 10,9 | 10,7 | agriculture, forestry and fishing |
| przemysłu..... | . | . | . | 26,9 | 26,5 | industry |
| budownictwa..... | . | . | . | 1,8 | 1,5 | construction |
| handlu; napraw pojazdów samochodowych ^Δ | . | . | . | 4,5 | 4,5 | trade; repair of motor vehicles ^Δ |
| transportu i gospodarki magazynowej..... | . | . | . | 19,9 | 20,4 | transportation and storage |
| obsługi rynku nieruchomości ^Δ | . | . | . | 20,0 | 20,4 | real estate activities |
| PODMIOTY GOSPODARKI NARODOWEJ W REJESTRZE REGON^b – stan w dniu 31 XII ENTITIES OF THE NATIONAL ECONOMY IN THE REGON REGISTER^b – as of 31 XII | | | | | | |
| Ogółem: w tysiącach..... na 1000 ludności..... | 102,7 71,9 | 110,1 77,1 | 113,1 79,3 | 115,8 81,2 | 114,8 80,5 | Total: in thousands per 1000 population |
| Osoby prawne i jednostki organizacyjne nie mające osobowości prawnej: | | | | | | Legal persons and organizational entities without legal personality: |
| w tysiącach..... | 22,7 | 27,6 | 29,3 | 29,6 | 30,2 | in thousands |
| 1999 = 100..... | 110,3 | 138,2 | 142,4 | 143,7 | 146,7 | 1999 = 100 |
| w tym: | | | | | | of which: |
| przedsiębiorstwa państwowe | 74 | 25 | 17 | 10 | 5 | state owned enterprises |
| spółdzielnie..... | 788 | 735 | 733 | 702 | 695 | co-operatives |
| spółki handlowe..... | 3591 | 5080 | 5427 | 5514 | 5749 | commercial companies |
| w tym z udziałem kapitału zagranicznego..... | 733 | 851 | 908 | 924 | 939 | of which with foreign capital participation |
| spółki cywilne..... | 8223 | 6872 | 6822 | 6734 | 6491 | civil law partnerships |
| Osoby fizyczne prowadzące działalność gospodarczą: | | | | | | Natural persons conducting economic activity: |
| w tysiącach..... | 80,0 | 82,4 | 83,7 | 86,2 | 84,6 | in thousands |
| 1999 = 100..... | 105,0 | 108,2 | 109,9 | 113,2 | 111,1 | 1999 = 100 |
| na 1000 ludności..... | 56,1 | 57,7 | 58,7 | 60,4 | 59,3 | per 1000 population |
| RACHUNKI REGIONALNE^c REGIONAL ACCOUNTS^c | | | | | | |
| Produkt krajowy brutto (ceny bieżące): w milionach złotych..... na 1 mieszkańca w zł..... | 21722 15238 | 28153 19709 | 32756 22961 | 35394 24814 | . | Gross domestic product (current prices): in million zlotys per capita in zł |
| Wartość dodana brutto (ceny bieżące): w milionach złotych..... na 1 mieszkańca w zł..... | 19324 13557 | 24804 17364 | 28656 20087 | 30983 21721 | . | Gross value added (current prices): in million zlotys per capita in zł |
| Nominalne dochody do dyspozycji brutto w sektorze gospodarstw domowych: w milionach złotych..... na 1 mieszkańca w zł..... | 16774 11768 | 20943 14661 | 23374 16385 | 25270 17716 | . | Gross nominal disposable income in the households sector: in million zlotys per capita in zł |

^a Od 2002 r. dane nieporównywalne z danymi za lata poprzednie; patrz uwagi ogólne działu „Inwestycje i środki trwałe”, ust. 3 na str. 32 i ust. 7 na str. 33. ^b Bez osób prowadzących indywidualne gospodarstwa rolne. ^c Dane za lata 2005-2007 skorygowano.

^a Since 2002 data not comparable with data for previous years; see general notes to the chapter “Investments and fixed assets”, item 3 on page 32 and item 7 on page 33. ^b Excluding persons tending private farms in agriculture. ^c Data for 2005-2007 have been adjusted.

II. WYBRANE DANE O PODREGIONACH (NTS 3) I POWIATACH (NTS 4) W 2009 R.

SELECTED DATA BY SUBREGIONS (NTS 3) AND POWIATS (NTS 4) IN 2009

| Lp. No. | WYSZCZEGÓLNIENIE SPECIFICATION | Powierzchnia ^{ab} w km ² Total area ^{ab} in km ² | Ludność ^a Population ^a | | | | | na 1 km ² per 1 km ² | w miastach w % ogółu ludności in urban areas in % of total population | Przyrost naturalny na 1000 ludności Natural increase per 1000 population |
|------------|---|--|---|---|------------------------------|---|---|---|---|---|
| | | | ogółem w tys. total in thous. | w wieku w % at age in % | | | w miastach w % ogółu ludności in urban areas in % of total population | | | |
| | | | | przedpro- dukcyjnym pre- working | produk- cyjnym working | poproduk- cyjnym post- working | | | | |
| 1 | WOJEWÓDZTWO VOIVODSHIP | 24173 | 1427,1 | 20,4 | 65,2 | 14,4 | 59 | 59,9 | 2,3 | |
| 2 | Podregion elbląski Subregion Powiaty: Powiaty: | 7497 | 529,6 | 20,9 | 64,7 | 14,4 | 71 | 58,6 | 2,4 | |
| 3 | braniewski | 1202 | 42,9 | 20,9 | 65,2 | 13,8 | 36 | 53,4 | 1,5 | |
| 4 | działdowski | 954 | 65,2 | 22,3 | 63,7 | 14,0 | 68 | 44,7 | 4,1 | |
| 5 | elbląski | 1416 | 56,4 | 22,0 | 64,4 | 13,5 | 40 | 29,5 | 1,7 | |
| 6 | iławski | 1385 | 90,4 | 22,3 | 64,1 | 13,6 | 65 | 57,3 | 4,1 | |
| 7 | nowomiejski | 694 | 43,7 | 23,1 | 62,5 | 14,4 | 63 | 25,3 | 3,7 | |
| 8 | ostródzki | 1766 | 104,5 | 21,2 | 64,4 | 14,4 | 59 | 50,0 | 2,0 | |
| | Miasto na prawach powiatu: City with powiat status: | | | | | | | | | |
| 9 | Elbląg | 80 | 126,4 | 17,8 | 66,5 | 15,6 | 1584 | 100,0 | 0,9 | |
| 10 | Podregion etcki Subregion Powiaty: Powiaty: | 6347 | 283,9 | 21,2 | 64,5 | 14,4 | 45 | 58,0 | 2,9 | |
| 11 | etcki | 1113 | 86,2 | 21,4 | 65,6 | 12,9 | 77 | 66,8 | 3,8 | |
| 12 | gizycki | 1120 | 56,5 | 20,2 | 64,5 | 15,3 | 50 | 57,2 | 1,6 | |
| 13 | goldapski | 772 | 26,6 | 22,2 | 63,5 | 14,3 | 35 | 50,4 | 4,6 | |
| 14 | olecki | 874 | 34,1 | 22,0 | 63,4 | 14,6 | 39 | 47,1 | 2,6 | |
| 15 | piski | 1775 | 57,1 | 21,8 | 63,6 | 14,7 | 32 | 59,3 | 3,2 | |
| 16 | węgorzewski | 693 | 23,3 | 18,5 | 64,8 | 16,7 | 34 | 49,1 | 0,4 | |
| 17 | Podregion olsztyński .. Subregion Powiaty: Powiaty: | 10329 | 613,6 | 19,6 | 65,9 | 14,5 | 59 | 61,8 | 2,0 | |
| 18 | bartoszycki | 1307 | 60,1 | 19,9 | 65,2 | 14,9 | 46 | 56,2 | 0,6 | |
| 19 | kętrzyński | 1213 | 64,8 | 19,3 | 65,2 | 15,5 | 53 | 57,2 | -0,4 | |
| 20 | lidzbarski | 925 | 42,5 | 20,2 | 64,3 | 15,5 | 46 | 60,0 | 1,1 | |
| 21 | mragowski | 1065 | 50,2 | 20,6 | 65,8 | 13,6 | 47 | 50,8 | 2,4 | |
| 22 | nidzicki | 961 | 33,4 | 22,1 | 63,8 | 14,1 | 35 | 43,2 | 1,9 | |
| 23 | olsztyński | 2837 | 116,8 | 21,1 | 66,2 | 12,6 | 41 | 33,4 | 2,6 | |
| 24 | szczycieński | 1933 | 69,3 | 21,9 | 64,4 | 13,8 | 358 | 39,9 | 2,4 | |
| | Miasto na prawach powiatu: City with powiat status: | | | | | | | | | |
| 25 | Olsztyn | 88 | 176,5 | 16,8 | 67,5 | 15,7 | 1998 | 100,0 | 3,2 | |

a Stan w dniu 31 XII 2009 r. b Według ewidencji geodezyjnej. c Łącznie z miastami na prawach powiatu.

a As of 31 XII 2009. b According to geodetic register. c Including cities with powiat status.

| Zgony Deaths | | Saldo migracji wewnętrznych i zagranicz- nych na pobyt stały na 1000 ludności <i>Internal and international net migration for permanent residence per 1000 popula- tion</i> | Ludność korzystająca ^a z oczyszczalni ścieków w % ludności ogółem <i>Population connected to ^a waste water treatment plants in % of total population</i> | Nakłady na środki trwałe (ceny bieżące) na 1 mieszkańca w zł <i>Outlays on fixed assets (current prices) per capita in zł</i> | | Przestępstwa stwierdzone w zakończo- nych postę- powaniach przygotowa- wanych na 10 tys. ludności <i>Ascertained crimes in completed preparatory proceedings per 10 thous. population</i> | Wskaźnik wykrywalności sprawców przestępstw stwierdzonych w % <i>Rate of detectability of delinquents in ascertained crimes in %</i> | Lp. No. |
|---|---|---|--|---|---|--|--|------------|
| na 1000 ludności per 1000 population | w tym nie- mowląt na 1000 urodzeń żywych of which infants per 1000 live births | | | służące ochronie środowiska in environ- mental protection | służące gospodarce wodnej in water management | | | |
| 9,2 | 5,0 | -2,0 | 72,7 | 180 | 68 | 272,1 | 71,6 | 1 |
| 9,3 | 4,6 | -2,6 | 69,7 | 114 | 81 | 284,7 | 76,1 | 2 |
| 10,0 | 4,0 | -5,0 | 68,5 | 171 | 12 | 271,1 | 85,0 | 3 |
| 9,0 | 1,2 | -3,6 | 65,7 | 109 | 33 | 194,4 | 76,4 | 4 |
| 9,9 | 10,6 | -2,0 | 43,7 | 72 | 43 | 1114,1 ^c | 73,5 ^c | 5 |
| 8,4 | 4,4 | -1,2 | 64,8 | 99 | 45 | 267,5 | 76,9 | 6 |
| 9,2 | 5,2 | -2,2 | 37,4 | 36 | 6 | 172,4 | 84,1 | 7 |
| 9,6 | 4,1 | -3,7 | 69,1 | 187 | 24 | 305,5 | 75,3 | 8 |
| 9,5 | 4,6 | -1,9 | 99,0 | 92 | 243 | x | x | 9 |
| 8,9 | 6,8 | -2,5 | 72,5 | 93 | 37 | 258,9 | 77,0 | 10 |
| 8,3 | 4,8 | 1,3 | 80,3 | 129 | 53 | 300,1 | 80,6 | 11 |
| 9,8 | 3,1 | -2,8 | 73,6 | 37 | 43 | 268,7 | 66,2 | 12 |
| 8,1 | 11,5 | -3,7 | 71,9 | 70 | 13 | 242,9 | 84,7 | 13 |
| 8,7 | 10,2 | -3,4 | 65,6 | 238 | 78 | 245,8 | 80,1 | 14 |
| 8,9 | 4,3 | -5,7 | 68,4 | 52 | 5 | 207,0 | 75,0 | 15 |
| 10,8 | 18,9 | -4,6 | 61,6 | 12 | 12 | 247,6 | 79,3 | 16 |
| 9,3 | 4,5 | -1,1 | 75,4 | 276 | 72 | 267,3 | 65,0 | 17 |
| 10,3 | 4,5 | -6,1 | 68,3 | 58 | 48 | 190,5 | 71,6 | 18 |
| 11,3 | 5,6 | -4,6 | 75,7 | 175 | 20 | 235,6 | 75,5 | 19 |
| 9,5 | 4,4 | -2,8 | 65,0 | 63 | 14 | 219,4 | 75,2 | 20 |
| 8,8 | - | -2,2 | 68,3 | 23 | 44 | 252,1 | 73,1 | 21 |
| 9,9 | 15,0 | -6,0 | 71,5 | 35 | 26 | 248,9 | 73,4 | 22 |
| 9,0 | 3,7 | 6,5 | 55,4 | 41 | 64 | 760,0 ^e | 59,6 ^e | 23 |
| 9,8 | 3,6 | -2,2 | 67,1 | 46 | 30 | 266,0 | 63,5 | 24 |
| 8,1 | 4,2 | -1,0 | 99,6 | 803 | 153 | x | x | 25 |

II. WYBRANE DANE O PODREGIONACH (NTS 3) I POWIATACH (NTS 4) W 2009 R. (cd.)

SELECTED DATA BY SUBREGIONS (NTS 3) AND POWIATS (NTS 4) IN 2009 (cont.)

| Lp. No. | WYSZCZEGÓLNIENIE SPECIFICATION | Pracujący ^{ab} Employed persons ^{ab} | | | | | Bezrobotni Registered unemployed | | |
|------------|---|---|---|--|---|--|--|--|--|
| | | ogółem w tys. total in thous. | w % ogółem in % of total | | | | | ogółem w tys. total in thous. | z ogółem – of total – kobiety women |
| | | | rolnictwo, leśnictwo, łowiectwo i rybactwo agriculture, forestry and fishing | przemysł i budowni- ctwo industry and construc- tion | handel; naprawa pojazdów samochod- owych ^Δ , transport i gospoda- rka maga- zynowa, zakwatero- wanie i gastronomia ^Δ , informacja i komunika- cja trade; repair of motor vehicles ^Δ , transporta- tion and storage, accommoda- tion and catering ^Δ , information and communica- tion | działal- ność finansowa i ubezpie- cze- niowa, obsługa rynków nierucho- mości ^Δ financial and insurance, activities real estate activities | pozostałe usługi other services | | |
| 1 | WOJEWÓDZTWO VOIVODSHIP | 327,4 | 19,9 | 30,4 | 16,2 | 3,2 | 30,3 | 109,2 | 51,6 |
| 2 | Podregion elbląski Subregion Powiaty: Powiats: | 121,1 | 21,2 | 34,6 | 14,5 | 2,4 | 27,4 | 39,2 | 53,1 |
| 3 | braniewski | 7,3 | 35,0 | 13,5 | 15,6 | 2,2 | 33,7 | 4,7 | 54,1 |
| 4 | działdowski | 15,0 | 26,7 | 34,9 | 13,4 | 1,4 | 23,7 | 6,2 | 58,7 |
| 5 | elbląski | 12,7 | 33,9 | 34,0 | 9,2 | 1,9 | 21,1 | 5,3 | 53,4 |
| 6 | iławski | 25,6 | 23,1 | 42,1 | 13,2 | 1,7 | 19,9 | 4,0 | 54,9 |
| 7 | nowomiejski | 10,3 | 40,0 | 29,3 | 10,5 | 1,1 | 19,1 | 3,1 | 53,0 |
| 8 | ostródzki | 21,5 | 20,5 | 35,5 | 14,3 | 1,9 | 27,8 | 8,9 | 50,1 |
| | Miasto na prawach powiatu: City with powiat status: | | | | | | | | |
| 9 | Elbląg | 28,7 | 1,0 | 34,7 | 19,9 | 4,5 | 39,9 | 7,0 | 50,2 |
| 10 | Podregion elcki Subregion Powiaty: Powiats: | 58,7 | 26,2 | 27,5 | 13,9 | 3,0 | 29,4 | 25,5 | 50,6 |
| 11 | elcki | 18,5 | 16,6 | 32,2 | 17,9 | 4,7 | 28,7 | 7,7 | 49,1 |
| 12 | giżycki | 11,9 | 25,9 | 26,2 | 15,3 | 2,6 | 30,0 | 4,0 | 54,8 |
| 13 | goldapski | 5,5 | 31,0 | 27,4 | 11,1 | 2,1 | 28,3 | 2,4 | 51,8 |
| 14 | olecki | 8,4 | 31,9 | 32,9 | 9,1 | 2,0 | 24,0 | 3,1 | 50,4 |
| 15 | piski | 9,9 | 29,6 | 23,3 | 12,9 | 1,9 | 32,3 | 6,1 | 49,7 |
| 16 | węgorzewski | 4,5 | 42,9 | 11,3 | 8,7 | 2,0 | 35,1 | 2,2 | 50,0 |
| 17 | Podregion olsztyński Subregion Powiaty: Powiats: | 147,7 | 16,5 | 28,0 | 18,5 | 3,9 | 33,1 | 44,5 | 50,8 |
| 18 | bartoszycki | 11,8 | 32,6 | 19,0 | 13,3 | 3,1 | 32,1 | 7,6 | 53,6 |
| 19 | kętrzyński | 11,7 | 24,6 | 32,5 | 10,3 | 2,9 | 29,7 | 6,1 | 47,5 |
| 20 | lidzbarski | 8,6 | 30,4 | 30,5 | 11,7 | 2,1 | 25,3 | 4,3 | 50,9 |
| 21 | mrągowski | 10,8 | 23,0 | 30,4 | 20,0 | 2,3 | 24,2 | 4,2 | 49,0 |
| 22 | nidzicki | 7,1 | 26,9 | 34,8 | 10,7 | 2,4 | 25,2 | 2,2 | 55,5 |
| 23 | olsztyński | 22,3 | 26,1 | 37,3 | 11,4 | 1,7 | 23,5 | 7,7 | 51,6 |
| 24 | szczygieński | 14,5 | 30,9 | 28,0 | 12,2 | 2,1 | 26,8 | 6,4 | 50,4 |
| | Miasto na prawach powiatu: City with powiat status: | | | | | | | | |
| 25 | Olsztyn | 60,9 | 0,5 | 23,9 | 26,7 | 6,3 | 42,6 | 6,1 | 49,5 |

a Stan w dniu 31 XII. b Według faktycznego miejsca pracy i rodzaju działalności; bez podmiotów gospodarczych o liczbie pracujących do 9

a As of 31 XII. b By actual workplace and kind of activity; excluding economic entities employing up to 9 persons; with the employed persons

| zarejestrowani ^a persons ^a | | Zasoby mieszkaniowe ^a Dwelling stocks ^a | | | | | | Mieszkania oddane do użytkowania na 1000 ludności Dwellings completed per 1000 popula- tion | Lp. No. |
|--|--|--|---------------------|--|--------------------------|--------------------------|-----|---|------------|
| w % in % | | mieszkania dwellings | | przeciętna powierzchnia użytkowa w m ² average usable floor space in m ² | | | | | |
| pozostający bez pracy dłużej niż 1 rok without work for more than 1 year | w wieku 24 lata i mniej aged 24 and less | Stopa bezro- bocia reje- strowanego ^a w % Registered unemploy- ment rate ^a in % | w tys. in thous. | na 1000 ludności per 1000 population | 1 mieszkanie dwelling | na 1 osobę per person | | | |
| 26,1 | 22,3 | 20,7 | 478,7 | 335 | 65,9 | 22,1 | 3,4 | 1 | |
| 28,2 | 22,8 | 20,4 | 171,2 | 323 | 66,3 | 21,4 | 3,0 | 2 | |
| 34,4 | 20,4 | 32,9 | 13,9 | 324 | 64,4 | 20,8 | 2,9 | 3 | |
| 39,2 | 23,3 | 25,3 | 20,5 | 315 | 72,2 | 22,7 | 2,7 | 4 | |
| 27,2 | 23,2 | 25,1 | 16,9 | 300 | 70,9 | 21,3 | 2,9 | 5 | |
| 14,8 | 26,7 | 11,4 | 27,8 | 307 | 70,4 | 21,6 | 3,8 | 6 | |
| 20,1 | 28,2 | 19,7 | 13,0 | 298 | 76,0 | 22,6 | 2,0 | 7 | |
| 33,8 | 21,9 | 24,2 | 34,1 | 326 | 65,5 | 21,4 | 2,9 | 8 | |
| 19,2 | 20,0 | 15,7 | 45,0 | 356 | 57,6 | 20,5 | 3,1 | 9 | |
| 25,7 | 23,0 | 24,9 | 94,9 | 334 | 66,1 | 22,1 | 3,2 | 10 | |
| 24,2 | 23,0 | 24,4 | 29,1 | 337 | 62,5 | 21,1 | 3,8 | 11 | |
| 16,5 | 22,7 | 19,8 | 19,7 | 349 | 67,0 | 23,4 | 4,8 | 12 | |
| 22,5 | 24,2 | 25,1 | 8,7 | 325 | 68,2 | 22,2 | 2,6 | 13 | |
| 33,4 | 23,1 | 22,2 | 11,3 | 330 | 68,8 | 22,7 | 1,7 | 14 | |
| 29,5 | 23,8 | 31,7 | 18,1 | 317 | 67,3 | 21,4 | 2,8 | 15 | |
| 29,4 | 19,6 | 27,8 | 8,1 | 347 | 68,1 | 23,6 | 1,3 | 16 | |
| 24,6 | 21,4 | 19,0 | 212,5 | 346 | 65,6 | 22,7 | 3,8 | 17 | |
| 40,2 | 21,2 | 33,8 | 20,1 | 335 | 62,8 | 21,0 | 1,3 | 18 | |
| 21,0 | 20,5 | 28,7 | 22,8 | 352 | 59,9 | 21,1 | 2,1 | 19 | |
| 32,5 | 20,5 | 28,1 | 14,5 | 341 | 64,5 | 22,0 | 2,6 | 20 | |
| 20,0 | 23,2 | 22,4 | 17,0 | 339 | 71,4 | 24,2 | 3,6 | 21 | |
| 17,6 | 24,8 | 20,2 | 10,4 | 312 | 67,2 | 21,0 | 3,1 | 22 | |
| 15,7 | 21,8 | 20,7 | 36,1 | 309 | 78,7 | 24,3 | 7,0 | 23 | |
| 31,8 | 23,8 | 25,8 | 21,2 | 306 | 71,6 | 21,9 | 3,7 | 24 | |
| 12,5 | 18,0 | 7,3 | 70,4 | 399 | 58,3 | 23,3 | 3,8 | 25 | |

osób; z pracującymi w gospodarstwach indywidualnych w rolnictwie (dane szacunkowe).

on private farms in agriculture. (estimated data).

II. WYBRANE DANE O PODREGIONACH (NTS 3) I POWIATACH (NTS 4) W 2009 R. (cd.)

SELECTED DATA BY SUBREGIONS (NTS 3) AND POWIATS (NTS 4) IN 2009 (cont.)

| Lp. No. | WYSZCZEGÓLNIENIE SPECIFICATION | Uczniowie w szkołach dla dzieci i młodzieży ^a <i>Pupils and students of schools for children and youth ^a</i> | | | | | | Łóżka w szpitalach ogólnych ^b <i>Beds in general hospitals ^b</i> |
|------------|--|---|--------------------------------|---|--|---|--|---|
| | | podstawo- wych <i>primary</i> | gimnazjach <i>secondary</i> | zasadni- czych zawodo- wych <i>basic vocational</i> | ogólno- kształcą- cych ^c <i>general secondary ^c</i> | liceach profilowa- nych <i>specialized secondary</i> | technikach ^d <i>technical secondary ^d</i> | |
| | | na 10 tys. ludności <i>per 10 thous. population</i> | | | | | | |
| 1 | WOJEWÓDZTWO VOIVODSHIP | 621 | 370 | 70 | 168 | 12 | 161 | 42,4 |
| 2 | Podregion elbląski Subregion Powiaty: <i>Powiats:</i> | 648 | 383 | 79 | 150 | 10 | 168 | 42,1 |
| 3 | braniewski | 676 | 406 | 53 | 149 | 7 | 145 | 21,9 |
| 4 | działdowski | 715 | 407 | 61 | 176 | 37 | 164 | 52,8 |
| 5 | elbląski | 671 | 393 | 55 | 85 | x | 65 | 8,9 |
| 6 | iławski | 689 | 393 | 123 | 160 | 5 | 170 | 33,7 |
| 7 | nowomiejski | 760 | 424 | 107 | 135 | 4 | 89 | 35,7 |
| 8 | ostródzki | 641 | 392 | 79 | 117 | 11 | 163 | 34,0 |
| | Miasto na prawach powiatu: <i>City with powiat status:</i> | | | | | | | |
| 9 | Elbląg | 533 | 329 | 68 | 192 | 5 | 252 | 73,3 |
| 10 | Podregion etcki Subregion Powiaty: <i>Powiats:</i> | 640 | 383 | 55 | 178 | 16 | 187 | 35,6 |
| 11 | etcki | 644 | 365 | 48 | 196 | 7 | 231 | 33,3 |
| 12 | giżycki | 609 | 360 | 50 | 196 | x | 231 | 41,9 |
| 13 | gołdapski | 645 | 457 | 51 | 148 | 58 | 51 | 20,3 |
| 14 | olecki | 663 | 397 | 69 | 118 | 56 | 183 | 39,0 |
| 15 | piski | 677 | 405 | 64 | 189 | 9 | 194 | 36,8 |
| 16 | węgorzewski | 574 | 344 | 60 | 160 | x | 69 | 38,2 |
| 17 | Podregion olsztyński . Subregion Powiaty: <i>Powiats:</i> | 589 | 353 | 68 | 178 | 12 | 144 | 45,9 |
| 18 | bartoszycki | 608 | 367 | 78 | 180 | 14 | 98 | 58,0 |
| 19 | kętrzyński | 567 | 364 | 83 | 133 | 14 | 194 | 28,4 |
| 20 | lidzbarski | 611 | 382 | 85 | 162 | x | 191 | 34,8 |
| 21 | mragowski | 619 | 392 | 71 | 125 | 27 | 203 | 26,7 |
| 22 | nidzicki | 708 | 412 | 74 | 201 | x | 112 | 26,3 |
| 23 | olsztyński | 595 | 337 | 50 | 66 | 9 | 31 | 40,7 |
| 24 | szczygieński | 683 | 422 | 87 | 138 | 25 | 106 | 21,9 |
| | Miasto na prawach powiatu: <i>City with powiat status:</i> | | | | | | | |
| 25 | Olsztyn | 512 | 298 | 57 | 300 | 7 | 208 | 72,8 |

^a Bez szkół specjalnych. ^b Stan w dniu 31 XII; łącznie z łózkami i inkubatorami dla noworodków. ^{c, d} Łącznie z: ^c – uzupełniającymi liceami zdrowotnej łącznie z praktykami lekarskimi. ^f Łącznie z punktami bibliotecznymi; bez wypożyczeń międzybibliotecznych, ^g Stan w dniu 31 VII.

^a Excluding special schools. ^b As of 31 XII; including beds and incubator. ^{c, d} Including: ^c – supplementary general secondary schools, medical practices. ^f Including library service points; excluding interlibrary lending. ^g As of 31 VII.

| Liczba ludności ^b na <i>Population ^b per</i> | | Wypożyczenia księgozbioru z bibliotek publicznych ^f na 1 czytelnika w wol. <i>Public library loans ^f per borrower in vol.</i> | Liczba ludności na 1 placówkę biblioteczną ^h <i>Population per library estab- lishment ^h</i> | Widzowie w kinach stałych na 1 seans <i>Audience in fixed cinemas per screening</i> | Turystyczne obiekty zbiorowego zakwaterowania <i>Collective tourist accommodation establishments</i> | | | Lp. No. |
|---|---|---|--|---|---|--|--|------------|
| 1 podmiot ambulatoryj- nej opieki zdrowotnej ^e <i>provider of out-patient health care ^e</i> | 1 aptekę ogólnodo- stępną <i>public phar- macy</i> | | | | miejsca noclegowe ^g <i>number of beds ^g</i> | udzielone noclegi <i>nights spent (overnight stay)</i> | korzystający z noclegów <i>tourists accommoda- ted</i> | |
| | | | | | na 1000 ludności <i>per 1000 population</i> | | | |
| 1293 | 4043 | 18,3 | 3150 | 30 | 26,9 | 1662,2 | 595,7 | 1 |
| 1615 | 4414 | 18,0 | 3269 | 22 | 13,9 | 955,7 | 408,7 | 2 |
| 1385 | 3902 | 20,1 | 1431 | x | 9,7 | 746,2 | 340,8 | 3 |
| 1482 | 4656 | 23,0 | 2328 | 15 | 8,0 | 407,7 | 129,8 | 4 |
| 1659 | 6265 | 16,7 | 2169 | 19 | 7,1 | 466,7 | 193,1 | 5 |
| 2010 | 3479 | 19,0 | 4522 | 46 | 14,0 | 757,3 | 286,5 | 6 |
| 1989 | 8750 | 16,8 | 2083 | 45 | 1,4 | 59,4 | 48,2 | 7 |
| 1686 | 4354 | 17,7 | 4180 | 22 | 33,6 | 2378,9 | 969,4 | 8 |
| 1405 | 4078 | 15,7 | 10535 | 21 | 9,3 | 803,0 | 420,6 | 9 |
| 1150 | 4302 | 20,7 | 3640 | 26 | 38,3 | 2504,7 | 716,9 | 10 |
| 1039 | 3920 | 16,5 | 7187 | 23 | 10,6 | 627,9 | 282,3 | 11 |
| 1108 | 4348 | 24,3 | 3768 | 20 | 72,8 | 4519,1 | 1905,7 | 12 |
| 1567 | 5328 | 20,0 | 4440 | 52 | 25,9 | 6550,7 | 375,7 | 13 |
| 1706 | 3790 | 22,3 | 3101 | 27 | 17,8 | 418,8 | 145,3 | 14 |
| 1142 | 5190 | 16,8 | 2196 | x | 53,0 | 2545,9 | 692,6 | 15 |
| 897 | 3888 | 29,8 | 2916 | x | 64,6 | 2890,4 | 727,6 | 16 |
| 1160 | 3674 | 17,7 | 2881 | 38 | 32,8 | 1882,3 | 701,1 | 17 |
| 1134 | 4009 | 21,5 | 2614 | x | 3,3 | 146,6 | 90,8 | 18 |
| 1137 | 3813 | 24,9 | 2401 | 25 | 8,8 | 533,9 | 323,0 | 19 |
| 1149 | 4722 | 22,7 | 3036 | 22 | 7,2 | 497,0 | 166,0 | 20 |
| 1520 | 4181 | 15,1 | 3136 | 29 | 125,6 | 10553,1 | 3871,2 | 21 |
| 1079 | 4778 | 16,4 | 1338 | x | 12,2 | 401,5 | 157,1 | 22 |
| 1516 | 5308 | 18,2 | 2433 | 21 | 35,0 | 1979,1 | 530,3 | 23 |
| 1443 | 4076 | 21,2 | 3464 | 80 | 28,5 | 1181,7 | 312,3 | 24 |
| 914 | 2595 | 14,9 | 4411 | 39 | 35,7 | 1329,0 | 644,2 | 25 |

ogólnokształcącymi, *d* – technikami uzupełniającymi i szkołami artystycznymi dającymi uprawnienia zawodowe. *e* Ambulatoryjne zakłady opieki

d – supplementary technical secondary schools and art schools leading to professional certification. *e* Out-patient health care institutions including

II. WYBRANE DANE O PODREGIONACH (NTS 3) I POWIATACH (NTS 4) W 2009 R. (dok.)

SELECTED DATA BY SUBREGIONS (NTS 3) AND POWIATS (NTS 4) IN 2009 (cont.)

| Lp. No. | WYSZCZEGÓLNIENIE SPECIFICATION | Produkcja sprzedana przemysłu ^a (ceny bieżące) Sold production of industry ^a (current prices) | | Drogi publiczne o twardej nawierzchni ^b w km Hard surface public roads ^b in km | | Nakłady inwestycyjne w przed- siębiorstwach ^c według lokalizacji inwestycji (ceny bieżące) Investment outlays in enter- prises ^c according to investment location (current prices) | |
|------------|---|--|---|---|------------------------------|---|---|
| | | w mln zł <i>in mln zł</i> | na 1 mieszk- kańca w zł <i>per capita in zł</i> | powiatowe <i>powiat roads</i> | gminne <i>gmina roads</i> | w mln zł <i>in mln zł</i> | na 1 mieszk- kańca w zł <i>per capita in zł</i> |
| | | | | | | | |
| 1 | WOJEWÓDZTWO VOIVODSHIP | 18695,2 | 13095 | 6 964,8 | 2 243,9 | 2544,8 | 1782 |
| 2 | Podregion elbląski Subregion Powiaty: Powiaty: | 8906,9 | 16812 | 2 480,4 | 1 134,4 | 1188,4 | 2243 |
| 3 | braniewski | 67,5 | 1567 | 340,4 | 48,6 | 399,8 | 9286 |
| 4 | działdowski | 682,1 | 10466 | 304,2 | 194,7 | 49,2 | 754 |
| 5 | elbląski | 523,7 | 9293 | 519,3 | 267,7 | 207,6 | 3683 |
| 6 | iławski | 1123,2 | 12413 | 457,9 | 231,8 | 122,4 | 1353 |
| 7 | nowomiejski | 379,4 | 8674 | 227,1 | 198,9 | 69,5 | 1588 |
| 8 | ostródzki | 4308,6 | 41202 | 537,4 | 139,7 | 181,7 | 1737 |
| | Miasto na prawach powiatu: City with powiat status: | | | | | | |
| 9 | Elbląg | 1822,5 | 14415 | 94,1 | 53,0 | 158,4 | 1253 |
| 10 | Podregion ełcki Subregion Powiaty: Powiaty: | 1992,5 | 7017 | 1 638,5 | 329,2 | 291,1 | 1025 |
| 11 | ełcki | 760,0 | 8827 | 284,3 | 118,4 | 136,9 | 1589 |
| 12 | giżycki | 523,4 | 9246 | 287,4 | 56,1 | 63,1 | 1115 |
| 13 | goldapski | 221,1 | 8352 | 194,1 | 27,4 | 22,8 | 861 |
| 14 | olecki | 265,8 | 7776 | 290,6 | 30,0 | 32,2 | 943 |
| 15 | piski | 177,8 | 3106 | 365,7 | 90,4 | 30,2 | 528 |
| 16 | węgorzewski | 44,5 | 1904 | 216,4 | 6,9 | 5,9 | 252 |
| 17 | Podregion olsztyński .. Subregion Powiaty: Powiaty: | 7795,8 | 12698 | 2 845,9 | 780,3 | 1065,2 | 1735 |
| 18 | bartoszycki | 127,8 | 2120 | 392,8 | 105,6 | 30,8 | 511 |
| 19 | kętrzyński | 280,8 | 4309 | 383,9 | 68,7 | 35,0 | 537 |
| 20 | lidzbarski | 210,1 | 4930 | 233,3 | 34,0 | 58,3 | 1368 |
| 21 | mragowski | 307,0 | 6114 | 294,2 | 85,4 | 48,1 | 958 |
| 22 | nidzicki | 224,7 | 6700 | 337,0 | 50,6 | 28,3 | 844 |
| 23 | olsztyński | 1671,7 | 14362 | 722,2 | 127,4 | 142,7 | 1226 |
| 24 | szczyścieński | 436,1 | 6291 | 468,5 | 121,0 | 137,4 | 1982 |
| | Miasto na prawach powiatu: City with powiat status: | | | | | | |
| 25 | Olsztyn | 4537,6 | 25725 | 14,0 | 187,6 | 584,7 | 3315 |

^a Dane dotyczą podmiotów gospodarczych, w których liczba pracujących przekracza 9 osób. ^b Stan w dniu 31 XII. ^c Bez osób prowadzących

^a Data concern economic entities employing more than 9 persons. ^b As of 31 XII. ^c Excluding persons tending private farms in agriculture.

| Wartość brutto środków trwałych w przedsiębiorstwach ^{ab} (bieżące ceny ewidencyjne) <i>Gross value of fixed assets in enterprises^{ab}</i> (current book-keeping prices) | | Podmioty gospodarki narodowej ^{bc} zarejestrowane w rejestrze REGON <i>Entities of the national economy^{bc} recorded in the REGON register</i> | | | | | | Lp. No. |
|--|--|---|---|---|---|---|---|------------|
| | | ogółem <i>total</i> | | osoby prawne i jednostki organizacyjne niemające osobowości prawnej <i>legal persons and organiza- tional entities without legal personality</i> | | osoby fizyczne prowadzące działalność gospodarczą <i>natural persons conducting economic activity</i> | | |
| w mln zł <i>in mln zł</i> | na 1 miesz- kańca w zł <i>per capita in zł</i> | w liczbach bezwzględ- nych <i>in absolute numbers</i> | na 10 tys. ludności <i>per 10 thous. population</i> | w liczbach bezwzględ- nych <i>in absolute numbers</i> | na 10 tys. ludności <i>per 10 thous. population</i> | w liczbach bezwzględ- nych <i>in absolute numbers</i> | na 10 tys. ludności <i>per 10 thous. population</i> | |
| 28166,0 | 19736 | 114821 | 804,6 | 30204 | 211,6 | 84617 | 592,9 | 1 |
| 8922,7 | 16847 | 39408 | 744,1 | 10219 | 192,9 | 29189 | 551,1 | 2 |
| 531,5 | 12382 | 2844 | 662,5 | 898 | 209,2 | 1946 | 453,3 | 3 |
| 757,8 | 11625 | 3876 | 594,6 | 829 | 127,2 | 3047 | 467,4 | 4 |
| 514,4 | 9123 | 3419 | 606,3 | 903 | 160,1 | 2516 | 446,2 | 5 |
| 1565,5 | 17310 | 6355 | 702,7 | 1385 | 153,1 | 4970 | 549,5 | 6 |
| 269,6 | 6163 | 2735 | 625,2 | 520 | 118,9 | 2215 | 506,3 | 7 |
| 1797,3 | 17198 | 7799 | 746,3 | 2089 | 199,9 | 5710 | 546,4 | 8 |
| 3486,6 | 27579 | 12380 | 979,3 | 3595 | 284,4 | 8785 | 694,9 | 9 |
| 3844,4 | 13540 | 22453 | 790,8 | 5615 | 197,8 | 16838 | 593,0 | 10 |
| 1895,9 | 21985 | 6533 | 757,6 | 1515 | 175,7 | 5018 | 581,9 | 11 |
| 694,7 | 12290 | 5081 | 898,9 | 1372 | 242,7 | 3709 | 656,2 | 12 |
| 279,3 | 10485 | 2193 | 823,1 | 539 | 202,3 | 1654 | 620,8 | 13 |
| 384,4 | 11268 | 3074 | 901,2 | 751 | 220,2 | 2323 | 681,0 | 14 |
| 491,3 | 8606 | 3996 | 699,9 | 963 | 168,7 | 3033 | 531,2 | 15 |
| 98,8 | 4234 | 1576 | 675,6 | 475 | 203,6 | 1101 | 472,0 | 16 |
| 15398,9 | 25097 | 52960 | 863,2 | 14370 | 234,2 | 38590 | 628,9 | 17 |
| 394,8 | 6566 | 3738 | 621,7 | 1105 | 183,8 | 2633 | 437,9 | 18 |
| 914,3 | 14107 | 4302 | 663,7 | 1180 | 182,1 | 3122 | 481,7 | 19 |
| 483,7 | 11381 | 3166 | 744,9 | 995 | 234,1 | 2171 | 510,8 | 20 |
| 1070,7 | 21342 | 4539 | 904,7 | 1007 | 200,7 | 3532 | 704,0 | 21 |
| 260,4 | 7785 | 2066 | 617,7 | 540 | 161,5 | 1526 | 456,3 | 22 |
| 1393,0 | 11929 | 8991 | 770,0 | 2131 | 182,5 | 6860 | 587,5 | 23 |
| 1073,6 | 15495 | 4940 | 713,0 | 1077 | 155,4 | 3863 | 557,5 | 24 |
| 9808,4 | 55585 | 21218 | 1202,4 | 6335 | 359,0 | 14883 | 843,4 | 25 |

gospodarstwa indywidualne w rolnictwie.

III. POWIATY NA TLE WOJEWÓDZTWA W 2009 R.

POWIATS AGAINST THE BACKGROUND OF THE VOIVODSHIP IN 2009

| WYSZCZEGÓLNIENIE SPECIFICATION | Powierzchnia ogólna ^a Total area ^a | Ludność ^a Population ^a | | | | Pracujący ^{ab} Employed persons ^{ab} | Bezrobotni zarejestrowani ^a Registered unemployed persons ^a |
|--|---|--|----------------------------------|-------------------------|--------------------------------|--|---|
| | | ogółem total | w wieku at age | | | | |
| | | | przedprodukcyjnym pre-working | produkcyjnym working | poprodukcyjnym post-working | | |
| w odsetkach in percent | | | | | | | |
| WOJEWÓDZTWO VOIVODSHIP | 100,0 | 100,0 | 100,0 | 100,0 | 100,0 | 100,0 | 100,0 |
| Powiaty: Powiats: | | | | | | | |
| bartoszycki | 5,4 | 4,2 | 4,1 | 4,2 | 4,3 | 3,6 | 6,9 |
| braniewski | 5,0 | 3,0 | 3,1 | 3,0 | 2,9 | 2,2 | 4,3 |
| działdowski | 3,9 | 4,6 | 5,0 | 4,5 | 4,4 | 4,6 | 5,7 |
| elbląski | 5,9 | 4,0 | 4,3 | 3,9 | 3,7 | 3,9 | 4,9 |
| etcki | 4,6 | 6,0 | 6,3 | 6,1 | 5,4 | 5,7 | 7,0 |
| giżycki | 4,6 | 4,0 | 3,9 | 3,9 | 4,2 | 3,6 | 3,6 |
| goldapski | 3,2 | 1,9 | 2,0 | 1,8 | 1,8 | 1,7 | 2,2 |
| iławski | 5,7 | 6,3 | 6,9 | 6,2 | 6,0 | 7,8 | 3,6 |
| kętrzyński | 5,0 | 4,5 | 4,3 | 4,5 | 4,9 | 3,6 | 5,5 |
| lidzbarski | 3,8 | 3,0 | 2,9 | 2,9 | 3,2 | 2,6 | 4,0 |
| mragowski | 4,4 | 3,5 | 3,6 | 3,5 | 3,3 | 3,3 | 3,8 |
| nidzicki | 4,0 | 2,3 | 2,5 | 2,3 | 2,3 | 2,2 | 2,0 |
| nowomiejski | 2,9 | 3,1 | 3,5 | 2,9 | 3,0 | 3,1 | 2,8 |
| olecki | 3,6 | 2,4 | 2,6 | 2,3 | 2,4 | 2,6 | 2,8 |
| olsztyński | 11,7 | 8,2 | 8,5 | 8,3 | 7,2 | 6,8 | 7,0 |
| ostródzki | 7,3 | 7,3 | 7,6 | 7,2 | 7,3 | 6,6 | 8,1 |
| piski | 7,3 | 4,0 | 4,3 | 3,9 | 4,1 | 3,0 | 5,6 |
| szczycieński | 8,0 | 4,9 | 5,2 | 4,8 | 4,6 | 4,4 | 5,8 |
| węgorzewski | 2,9 | 1,6 | 1,5 | 1,6 | 1,9 | 1,4 | 2,0 |
| Miasta na prawach powiatu: Cities with powiat status: | | | | | | | |
| Elbląg | 0,3 | 8,9 | 7,7 | 9,0 | 9,6 | 8,8 | 6,4 |
| Olsztyn | 0,4 | 12,4 | 10,2 | 12,8 | 13,4 | 18,6 | 5,6 |

^a Stan w dniu 31 XII. ^b Według faktycznego miejsca pracy; bez podmiotów gospodarczych o liczbie pracujących do 9 osób, łącznie z pracującymi w rolnictwie indywidualnym.

^a As of 31 XII. ^b By actual workplace; excluding economic entities employing up to 9 persons, including persons employed in private farms in agriculture.

III. POWIATY NA TLE WOJEWÓDZTWA W 2009 R. (cd.)

POWIATS AGAINST THE BACKGROUND OF THE VOIVODSHIP IN 2009 (cont.)

| WYSZCZEGÓLNIENIE SPECIFICATION | Sieć rozdzielcza ^a Distribution network ^a | | Zasoby mieszkaniowe ^a Dwelling stocks ^a | Mieszkania oddane do użytkownika Dwellings completed | Uczniowie szkół Students of schools | | | | Dzieci w placówkach wychowania przedszkolnego ^d Children attending pre-primary education establishments ^d |
|--|--|---|--|---|---|--|---|--------------------------------|--|
| | wodociągowa water-line | kanalizacyjna oraz kolektory sewerage and collectors | | | podstawowych ^b primary ^b | gimnazjów ^b lower secondary ^b | ponadgimnazjalnych ^{bc} upper secondary ^{bc} | policealnych post-secondary | |
| w odsetkach in percent | | | | | | | | | |
| WOJEWÓDZTWO VOIVODSHIP | 100,0 | 100,0 | 100,0 | 100,0 | 100,0 | 100,0 | 100,0 | 100,0 | 100,0 |
| Powiaty: Powiats: | | | | | | | | | |
| bartoszycki | 5,5 | 2,9 | 4,2 | 1,6 | 4,1 | 4,2 | 3,8 | 0,2 | 3,7 |
| braniewski | 3,4 | 3,0 | 2,9 | 2,6 | 3,3 | 3,3 | 2,7 | 0,8 | 2,9 |
| działdowski | 4,4 | 4,7 | 4,3 | 3,6 | 5,2 | 4,9 | 4,8 | 4,0 | 4,3 |
| elbląski | 5,4 | 2,3 | 3,5 | 3,3 | 4,2 | 4,2 | 1,9 | 0,0 | 3,0 |
| ełcki | 3,9 | 3,8 | 6,1 | 6,7 | 6,3 | 6,0 | 7,1 | 8,2 | 6,1 |
| giżycki | 4,3 | 5,7 | 4,1 | 5,6 | 3,9 | 3,9 | 4,6 | 3,2 | 4,2 |
| gołdapski | 2,9 | 2,8 | 1,8 | 1,4 | 2,0 | 2,4 | 1,4 | 0,7 | 1,8 |
| iławski | 7,8 | 7,4 | 5,8 | 7,0 | 7,0 | 6,7 | 7,1 | 2,6 | 6,0 |
| kętrzyński | 4,8 | 5,0 | 4,8 | 2,8 | 4,2 | 4,5 | 4,8 | 2,0 | 4,2 |
| lidzbarski | 4,7 | 1,7 | 3,0 | 2,3 | 2,9 | 3,2 | 3,2 | 0,2 | 2,8 |
| mragowski | 4,6 | 4,4 | 3,5 | 3,8 | 3,5 | 3,7 | 3,6 | 1,6 | 3,6 |
| nidzicki | 2,2 | 2,9 | 2,2 | 2,1 | 2,7 | 2,6 | 2,2 | 0,3 | 2,0 |
| nowomiejski | 6,7 | 1,8 | 2,7 | 1,8 | 3,7 | 3,4 | 2,5 | 0,2 | 2,2 |
| olecki | 3,8 | 2,5 | 2,4 | 1,2 | 2,5 | 2,5 | 2,6 | 3,8 | 2,4 |
| olsztyński | 11,6 | 14,4 | 7,5 | 16,7 | 7,8 | 7,3 | 3,1 | 0,0 | 7,9 |
| ostródzki | 7,6 | 10,9 | 7,1 | 6,3 | 7,6 | 7,8 | 6,8 | 2,6 | 7,2 |
| piski | 2,7 | 5,5 | 3,8 | 3,3 | 4,3 | 4,3 | 4,4 | 1,7 | 3,9 |
| szczygieński | 6,4 | 5,7 | 4,4 | 5,3 | 5,4 | 5,5 | 4,2 | 1,2 | 4,9 |
| węgorzewski | 3,8 | 2,5 | 1,7 | 0,6 | 1,5 | 1,5 | 1,2 | 0,5 | 1,2 |
| Miasta na prawach powiatu: Cities with powiat status: | | | | | | | | | |
| Elbląg | 1,6 | 4,6 | 9,4 | 8,1 | 7,6 | 8,0 | 11,0 | 19,3 | 10,5 |
| Olsztyn | 1,8 | 5,7 | 14,7 | 13,9 | 10,3 | 10,0 | 17,0 | 46,9 | 15,5 |

^a Stan w dniu 31 XII. ^b Bez szkół dla dorosłych. ^c Bez szkół artystycznych dających uprawnienia zawodowe. ^d W przedszkolach, oddziałach przedszkolnych przy szkołach podstawowych, zespołach wychowania przedszkolnego i punktach przedszkolnych.

^a As of 31 XII. ^b Excluding schools for adults. ^c Excluding art schools leading to professional certification. ^d In nursery schools, pre-primary sections of primary schools, pre-primary education groups and pre-primary points.

III. POWIATY NA TLE WOJEWÓDZTWA W 2009 R. (dok.)

POWIATS AGAINST THE BACKGROUND OF THE VOIVODSHIP IN 2009 (cont.)

| WYSZCZEGÓLNIENIE SPECIFICATION | Lasy ^{ab} Forests ^{ab} | Dochody budżetów powiatów i miast na prawach powiatów Revenue of budgets of powiats and cities with powiat status | Wydatki budżetów powiatów i miast na prawach powiatów Expenditure of budgets of powiats and cities with powiat status | Nakłady inwestycyjne ^{cd} (ceny bieżące) Investment outlays ^{cd} (current prices) | Wartość brutto środków trwałych ^{ac} (bieżące ceny ewidencyjne) Gross value of fixed assets ^{ac} (current book- keeping prices) | Podmioty gospodarki narodowej ^{ae} Entities of the national economy ^{ae} |
|--|---|---|---|--|---|---|
| | w odsetkach in percent | | | | | |
| WOJEWÓDZTWO VOIVODSHIP | 100,0 | 100,0 | 100,0 | 100,0 | 100,0 | 100,0 |
| Powiaty: Powiats: | | | | | | |
| bartoszycki | 3,9 | 2,8 | 2,7 | 1,2 | 1,4 | 3,3 |
| braniewski | 4,0 | 2,0 | 1,8 | 15,7 | 1,9 | 2,4 |
| działdowski | 3,7 | 2,4 | 2,2 | 1,9 | 2,7 | 3,4 |
| elbląski | 3,6 | 2,2 | 2,2 | 8,2 | 1,8 | 3,0 |
| ełcki | 3,3 | 4,5 | 4,5 | 5,4 | 6,7 | 5,7 |
| giżycki | 3,9 | 2,7 | 2,6 | 2,5 | 2,5 | 4,4 |
| goldapski | 3,3 | 1,5 | 1,4 | 0,9 | 1,0 | 1,9 |
| iławski | 5,0 | 3,6 | 3,6 | 4,8 | 5,6 | 5,5 |
| kętrzyński | 2,7 | 2,9 | 2,9 | 1,4 | 3,2 | 3,7 |
| lidzbarski | 3,3 | 2,1 | 2,1 | 2,3 | 1,7 | 2,7 |
| mragowski | 4,5 | 2,7 | 2,9 | 1,9 | 3,8 | 4,0 |
| nidzicki | 5,0 | 1,6 | 1,6 | 1,1 | 0,9 | 1,8 |
| nowomiejski | 2,0 | 1,4 | 1,4 | 2,7 | 1,0 | 2,4 |
| olecki | 3,0 | 1,9 | 1,9 | 1,3 | 1,4 | 2,7 |
| olsztyński | 14,5 | 4,0 | 3,9 | 5,6 | 4,9 | 7,8 |
| ostródzki | 7,0 | 4,6 | 4,5 | 7,1 | 6,4 | 6,8 |
| piski | 11,8 | 2,8 | 2,7 | 1,2 | 1,7 | 3,5 |
| szczycieński | 13,0 | 3,4 | 3,3 | 5,4 | 3,8 | 4,3 |
| węgorzewski | 1,9 | 1,6 | 1,5 | 0,2 | 0,4 | 1,4 |
| Miasta na prawach powiatu: Cities with powiat status: | | | | | | |
| Elbląg | 0,3 | 20,3 | 19,3 | 6,2 | 12,4 | 10,8 |
| Olsztyn | 0,3 | 29,2 | 31,1 | 23,0 | 34,8 | 18,5 |

a Stan w dniu 31 XII. b Łącznie z gruntami związanymi z gospodarką leśną. c Dane dotyczą podmiotów gospodarczych, w których liczba pracujących przekracza 9 osób. d Według lokalizacji inwestycji. e Zarejestrowane w rejestrze REGON; bez osób prowadzących indywidualne gospodarstwa rolne.

a As of 31 XII. b Including land connected with silviculture. c Data concern economic entities employing more than 9 persons. d According to investment location. e Recorded in the REGON register; excluding persons tending private farms in agriculture.

DZIAŁ I STAN I OCHRONA ŚRODOWISKA
CHAPTER I ENVIRONMENTAL PROTECTION

TABL. 1. ZUŻYCIE WODY NA POTRZEBY GOSPODARKI NARODOWEJ I LUDNOŚCI W 2009 R.
WATER CONSUMPTION FOR NEEDS OF THE NATIONAL ECONOMY AND POPULATION IN 2009

| WYSZCZEGÓLNIENIE SPECIFICATION | Ogółem Total | Przemysł Industry | Rolnictwo i leśnictwo ^a Agriculture and forestry ^a | Eksploatacja sieci wodociągowej ^b Exploitation of water-line system ^b | Przemysł Industry | Rolnictwo i leśnictwo ^a Agriculture and forestry ^a | Eksploatacja sieci wodociągowej ^b Exploitation of water-line system ^b |
|-----------------------------------|-------------------|----------------------|---|---|----------------------|---|---|
| | w hm ³ | | in hm ³ | w % ogółem | | in % of total | |
| WOJEWÓDZTWO | 130,2 | 27,7 | 46,8 | 55,7 | 21,3 | 36,0 | 42,8 |
| VOIVODSHIP | | | | | | | |
| Podregion elbląski | 55,7 | 17,9 | 16,9 | 21,0 | 32,1 | 30,3 | 37,6 |
| Subregion | | | | | | | |
| Powiaty: | | | | | | | |
| <i>Powiats:</i> | | | | | | | |
| braniewski | 1,5 | 0,1 | - | 1,4 | 6,6 | - | 93,4 |
| działdowski | 6,5 | 0,7 | 3,6 | 2,2 | 11,2 | 55,0 | 33,8 |
| elbląski | 3,5 | 0,5 | 1,1 | 1,8 | 14,5 | 32,8 | 52,7 |
| iławski | 10,5 | 0,7 | 6,2 | 3,7 | 6,6 | 58,3 | 35,0 |
| nowomiejski | 2,3 | 0,0 | 1,0 | 1,3 | 2,0 | 43,5 | 54,5 |
| ostródzki | 10,5 | 1,5 | 5,0 | 4,0 | 14,5 | 47,4 | 38,1 |
| Miasto na prawach powiatu: | | | | | | | |
| <i>City with powiat status:</i> | | | | | | | |
| Elbląg | 20,7 | 14,3 | - | 6,5 | 68,7 | - | 31,3 |
| Podregion ełcki | 18,1 | 2,3 | 5,4 | 10,4 | 12,9 | 29,6 | 57,5 |
| Subregion | | | | | | | |
| Powiaty: | | | | | | | |
| <i>Powiats:</i> | | | | | | | |
| ełcki | 4,2 | 0,9 | - | 3,3 | 21,7 | - | 78,3 |
| giżycki | 3,0 | 0,7 | - | 2,3 | 22,9 | - | 77,1 |
| gołdapski | 0,9 | 0,0 | - | 0,9 | 5,0 | - | 95,0 |
| olecki | 2,1 | 0,3 | 0,7 | 1,1 | 14,3 | 32,3 | 53,4 |
| piski | 2,3 | 0,4 | - | 1,9 | 16,5 | - | 83,5 |
| węgorzewski | 5,6 | - | 4,7 | 0,9 | - | 84,0 | 16,0 |
| Podregion olsztyński | 56,4 | 7,5 | 24,5 | 24,4 | 13,3 | 43,5 | 43,2 |
| Subregion | | | | | | | |
| Powiaty: | | | | | | | |
| <i>Powiats:</i> | | | | | | | |
| bartoszycki | 7,8 | 0,1 | 5,5 | 2,3 | 1,1 | 69,8 | 29,0 |
| kętrzyński | 2,9 | - | 0,2 | 2,8 | - | 5,1 | 94,9 |
| lidzbarski | 2,1 | 0,6 | - | 1,5 | 30,4 | - | 69,6 |
| mragowski | 7,4 | 1,3 | 4,2 | 1,9 | 17,2 | 56,4 | 26,4 |
| nidzicki | 3,3 | 0,1 | 2,1 | 1,0 | 4,2 | 64,4 | 31,4 |
| olsztyński | 15,0 | 1,1 | 10,3 | 3,7 | 7,2 | 68,5 | 24,4 |
| szczytyński | 5,1 | 0,5 | 2,4 | 2,2 | 9,6 | 46,9 | 43,5 |
| Miasto na prawach powiatu: | | | | | | | |
| <i>City with powiat status:</i> | | | | | | | |
| Olsztyn | 12,8 | 3,8 | - | 9,0 | 29,7 | - | 70,3 |

^a Woda zużyta do nawadniania w rolnictwie i leśnictwie oraz uzupełniania stawów rybnych. ^b Bez zużycia wody na cele przemysłowe przez wodociągi stanowiące własność gmin, wojewódzkich zakładów usług wodnych i spółek wodnych.

^a Water consumption for irrigation in agriculture and forestry as well as for filling fish ponds. ^b Excluding water consumption for industrial purposes from water-line system of gminas, voivodship waterworks and water companies.

TABL. 2. ŚCIEKI PRZEMYSŁOWE I KOMUNALNE ORAZ LUDNOŚĆ KORZYSTAJĄCA Z OCZYSZCZALNI ŚCIEKÓW W 2009 R.

INDUSTRIAL AND MUNICIPAL WASTE WATER AND POPULATION USING WASTE WATER TREATMENT PLANTS IN 2009

| WYSZCZEGÓLNIENIE SPECIFICATION | Ścieki ^a Waste water ^a | | Oczyszczane Treated | | | Nieoczyszczane Untreated | | Ludność korzystająca z oczyszczalni ścieków w % ludności ogółem ^c Population using waste water treatment plants in % of total population ^c |
|--|---|------------------------------|--|---|----------------|---|--|---|
| | razem total | mechanicznie mechanically | chemicznie ^b i biologicznie chemically ^b and biologically | z podwyższonym usuwaniami biogenów with increased biogene removal (disposal) | razem total | w tym odprowadzone siecią kanalizacyjną of which discharged by sewerage system | Ludność korzystająca z oczyszczalni ścieków w % ludności ogółem ^c | |
| | | | | | | | | |
| WOJEWÓDZTWO VOIVODSHIP | 49,1 | 47,0 | 1,1 | 17,8 | 76,7 | 2,1 | 2,0 | 72,7 |
| Podregion elbląski Subregion | 17,1 | 16,6 | 0,5 | 20,9 | 75,5 | 0,5 | 0,4 | 69,7 |
| Powiaty: Powiats: | | | | | | | | |
| braniewski | 1,3 | 1,1 | - | 21,2 | 62,7 | 0,2 | 0,2 | 68,5 |
| działdowski | 1,5 | 1,4 | - | 97,7 | - | 0,0 | 0,0 | 65,7 |
| elbląski | 1,3 | 1,3 | - | 65,5 | 34,5 | - | - | 43,7 |
| iławski | 3,0 | 2,9 | 0,3 | 2,2 | 94,4 | 0,1 | 0,0 | 64,8 |
| nowomiejski | 0,5 | 0,5 | - | 97,8 | - | 0,0 | 0,0 | 37,4 |
| ostródzki | 3,2 | 3,1 | - | 12,2 | 83,4 | 0,1 | 0,1 | 69,1 |
| Miasto na prawach powiatu: City with powiat status: | | | | | | | | |
| Elbląg | 6,3 | 6,3 | 1,2 | 0,8 | 97,4 | 0,0 | 0,0 | 99,0 |
| Podregion ełcki Subregion | 8,8 | 8,5 | 1,4 | 5,8 | 89,3 | 0,3 | 0,3 | 72,5 |
| Powiaty: Powiats: | | | | | | | | |
| ełcki | 2,9 | 2,8 | - | 2,7 | 93,8 | 0,1 | 0,1 | 80,3 |
| giżycki | 2,2 | 2,2 | 1,5 | 7,8 | 89,4 | 0,0 | 0,0 | 73,6 |
| gołdapski | 0,6 | 0,6 | - | 12,6 | 84,7 | 0,0 | 0,0 | 71,9 |
| olecki | 0,9 | 0,9 | - | 9,8 | 87,1 | 0,0 | 0,0 | 65,6 |
| piski | 1,6 | 1,5 | 5,7 | 5,3 | 81,0 | 0,1 | 0,1 | 68,4 |
| węgorzewski | 0,5 | 0,5 | - | 1,6 | 98,0 | 0,0 | 0,0 | 61,6 |
| Podregion olsztyński Subregion | 23,3 | 22,0 | 1,4 | 20,1 | 72,9 | 1,3 | 1,3 | 75,4 |
| Powiaty: Powiats: | | | | | | | | |
| bartoszycki | 1,7 | 1,7 | - | 33,4 | 63,7 | 0,1 | 0,1 | 68,3 |
| kętrzyński | 1,8 | 1,7 | - | 93,0 | 1,0 | 0,1 | 0,1 | 75,7 |
| lidzbarski | 1,6 | 1,5 | 0,1 | 43,7 | 54,8 | 0,0 | 0,0 | 65,0 |
| mragowski | 2,2 | 2,1 | - | 1,7 | 96,6 | 0,0 | 0,0 | 68,3 |
| nidzicki | 0,7 | 0,7 | - | 11,1 | 87,5 | 0,0 | 0,0 | 71,5 |
| olsztyński | 3,4 | 3,2 | 0,0 | 45,0 | 48,3 | 0,2 | 0,2 | 55,4 |
| szczycieński | 1,9 | 1,8 | - | 4,1 | 90,1 | 0,1 | 0,1 | 67,1 |
| Miasto na prawach powiatu: City with powiat status: | | | | | | | | |
| Olsztyn | 10,0 | 9,2 | 3,3 | - | 89,3 | 0,7 | 0,7 | 99,6 |

^a Wymagające oczyszczenia odprowadzone do wód lub do ziemi. ^b Dotyczy tylko ścieków przemysłowych. ^c Ludność korzystająca z oczyszczalni ścieków – na podstawie szacunków; ludność ogółem – na podstawie bilansów.

^a Requiring treatment discharged into waters or into the ground. ^b Concerning only industrial waste water. ^c Population using waste water treatment plants – estimated data; total population – based on balances.

TABL. 3. EMISJA I REDUKCJA PRZEMYSŁOWYCH ZANIECZYSZCZEŃ POWIETRZA W 2009 R.
EMISSION AND REDUCTION OF INDUSTRIAL AIR POLLUTANTS IN 2009

| WYSZCZEGÓLNIENIE SPECIFICATION | Emisja zanieczyszczeń <i>Emission of pollutants</i> | | | | Zanieczyszczenia zatrzymane w urządzeniach do redukcji zanieczyszczeń w % zanie- czyszczeń wytworzonych <i>Pollutants retained in pollutant reduction systems in % of pollutants produced</i> | |
|--|--|--|--|--|---|--|
| | pyłowych <i>particulates</i> | | gazowych ^a <i>gases ^a</i> | | | |
| | ogółem <i>total</i> | w tym ze spalania paliw <i>of which from the combus- tion of fuels</i> | ogółem <i>total</i> | w tym dwutle- nek siarki <i>of which sulphur dioxide</i> | pyłowych <i>particulates</i> | gazowych ^a <i>gases ^a</i> |
| | w t <i>in t</i> | | | | | |
| WOJEWÓDZTWO VOIVODSHIP | 1454 | 1358 | 9677 | 4125 | 97,2 | 2,6 |
| Podregion elbląski Subregion | 551 | 479 | 3735 | 1899 | 98,3 | 5,2 |
| Powiaty: Powiats: | | | | | | |
| braniewski | 127 | 120 | 247 | 68 | 58,8 | 6,8 |
| działdowski | 87 | 77 | 415 | 91 | 75,8 | - |
| elbląski | 84 | 42 | 226 | 100 | 63,0 | - |
| iławski | 77 | 75 | 435 | 247 | 94,9 | - |
| nowomiejski | - | - | - | - | - | - |
| ostródzki | 48 | 48 | 410 | 155 | 96,6 | 29,9 |
| Miasto na prawach powiatu: City with powiat status: | | | | | | |
| Elbląg | 128 | 117 | 2002 | 1238 | 99,5 | - |
| Podregion ełcki Subregion | 374 | 364 | 1628 | 569 | 84,4 | 1,7 |
| Powiaty: Powiats: | | | | | | |
| ełcki | 101 | 101 | 717 | 372 | 91,5 | - |
| giżycki | 190 | 189 | 529 | 113 | 74,4 | 4,9 |
| gołdapski | - | - | - | - | - | - |
| olecki | 1 | 1 | 5 | 1 | - | - |
| piski | 72 | 63 | 324 | 74 | 84,3 | - |
| węgorzewski | 10 | 10 | 53 | 9 | - | - |
| Podregion olsztyński Subregion | 529 | 515 | 4314 | 1657 | 96,9 | 0,8 |
| Powiaty: Powiats: | | | | | | |
| bartoszycki | 57 | 57 | 332 | 89 | 41,2 | - |
| kętrzyński | 54 | 53 | 312 | 81 | 84,8 | 0,3 |
| lidzbarski | 32 | 28 | 237 | 85 | 98,5 | - |
| mragowski | 112 | 112 | 560 | 166 | 82,7 | - |
| nidzicki | 7 | 7 | 85 | 31 | 53,3 | 18,3 |
| olsztyński | 8 | 8 | 137 | 10 | - | 2,8 |
| szczygieński | 84 | 84 | 328 | 78 | 92,5 | - |
| Miasto na prawach powiatu: City with powiat status: | | | | | | |
| Olsztyn | 175 | 166 | 2323 | 1117 | 98,6 | 0,4 |

^a Bez dwutlenku węgla.

^a Excluding carbon dioxide.

TABL. 4. ODPADY ^a WYTWORZONE I NAGROMADZONE ORAZ TERENY ICH SKŁADOWANIA W 2009 R.
 GENERATED AND ACCUMULATED WASTE ^a AND THEIR STORAGE YARDS IN 2009

| WYSZCZEGÓLNIENIE SPECIFICATION | Odpady wytworzone (w ciągu roku) w tys. t Waste generated (during the year) in thous. t | | | | Odpady dotychczas składowane (nagromadzone; stan w końcu roku) ^b w tys. t Waste land-filled up to now (accumulated; end of year) ^b in thous. t | Tereny składowania odpadów, nie zrehabilitowane (stan w końcu roku) w ha Area of storage yards, non-reclaimed (end of year) in ha |
|-----------------------------------|--|--------------------------------|-----------------------------|--|---|--|
| | ogółem total | poddane odzyskowi recovered | unieszkodliwione treated | magazynowane czasowo temporarily stored | | |
| WOJEWÓDZTWO | 755,1 | 620,5 | 41,1 | 93,5 | 1232,0 | 9,2 |
| VOIVODSHIP | | | | | | |
| Podregion elbląski | 448,1 | 380,9 | 18,2 | 49,0 | 575,9 | 9,0 |
| Subregion | | | | | | |
| Powiaty: | | | | | | |
| <i>Powiats:</i> | | | | | | |
| braniewski | 1,9 | 1,9 | - | - | - | - |
| działdowski | 39,5 | 39,5 | - | - | - | - |
| elbląski | 4,3 | 4,2 | 0,1 | - | - | - |
| iławski | 58,1 | 48,4 | 3,7 | 6,0 | - | - |
| nowomiejski | 6,6 | 2,0 | 4,4 | 0,2 | - | - |
| ostródzki | 77,8 | 50,5 | 3,5 | 23,8 | 3,6 | 0,4 |
| Miasto na prawach powiatu: | | | | | | |
| <i>City with powiat status:</i> | | | | | | |
| Elbląg | 259,9 | 234,4 | 6,5 | 19,0 | 572,3 | 8,6 |
| Podregion ełcki | 118,4 | 88,7 | 9,9 | 19,8 | 8,7 | 0,1 |
| Subregion | | | | | | |
| Powiaty: | | | | | | |
| <i>Powiats:</i> | | | | | | |
| ełcki | 38,4 | 17,1 | 6,0 | 15,3 | - | - |
| giżycki | 3,9 | 3,9 | - | - | - | - |
| gołdapski | 8,5 | 8,3 | 0,2 | - | - | - |
| olecki | 5,7 | 1,7 | - | 4,0 | - | - |
| piski | 57,9 | 55,7 | 1,7 | 0,5 | - | - |
| węgorzewski | 4,0 | 2,0 | 2,0 | - | 8,7 | 0,1 |
| Podregion olsztyński | 188,6 | 150,9 | 13,0 | 24,7 | 647,4 | 0,1 |
| Subregion | | | | | | |
| Powiaty: | | | | | | |
| <i>Powiats:</i> | | | | | | |
| bartoszycki | 6,7 | 6,4 | 0,3 | - | - | - |
| kętrzyński | 7,4 | 7,4 | - | - | - | - |
| lidzbarski | 1,6 | 1,6 | - | - | - | - |
| mragowski | 4,1 | 3,8 | - | 0,3 | - | - |
| nidzicki | 30,7 | 28,5 | 2,2 | - | - | - |
| olsztyński | 26,1 | 24,7 | 1,4 | - | - | - |
| szczycieński | 16,2 | 8,0 | 8,2 | - | - | - |
| Miasto na prawach powiatu: | | | | | | |
| <i>City with powiat status:</i> | | | | | | |
| Olsztyn | 95,8 | 70,5 | 0,9 | 24,4 | 647,4 | 0,1 |

^a Z wyłączeniem odpadów komunalnych. ^b Na terenie własnych zakładów.

^a Excluding municipal waste. ^b On own plant grounds.

TABL. 5. OCHRONA PRZYRODY I KRAJOBRAZU W 2009 R.
NATURE AND LANDSCAPE PROTECTION IN 2009

| WYSZCZEGÓLNIENIE SPECIFICATION | Powierzchnia o szczególnych walorach przyrodniczych prawnie chroniona ^a Legally protected areas possessing unique environmental value ^a | | | | Pomniki przyrody ^a Nature monuments ^a |
|--|--|---|--|--|--|
| | ogółem total | w tym of which | | | |
| | | rezerwy przyrody ^b nature reserves ^b | parki krajobrazowe ^{bc} scenic parks ^{bc} | obszary chronionego krajobrazu ^c areas of protected landscape ^c | |
| | w ha | in ha | | | |
| WOJEWÓDZTWO VOIVODSHIP | 1123370,5 | 30764,3 | 139399,0 | 927770,8 | 2556 |
| Podregion elbląski Subregion | 316952,1 | 10804,2 | 75206,2 | 228953,5 | 1339 |
| Powiaty: Powiats: | | | | | |
| braniewski | 36389,3 | 2108,6 | - | 34041,2 | 193 |
| działdowski | 36455,5 | 421,0 | 24448,2 | 10627,1 | 107 |
| elbląski | 57717,4 | 4124,1 | 10199,3 | 43286,2 | 601 |
| iławski | 59447,5 | 1118,4 | 22971,0 | 35226,8 | 162 |
| nowomiejski | 24452,2 | 467,0 | 8351,1 | 15295,2 | 35 |
| ostródzki | 98915,6 | 2565,1 | 6000,1 | 90138,9 | 163 |
| Miasto na prawach powiatu: City with powiat status: | | | | | |
| Elbląg | 3574,6 | - | 3236,5 | 338,1 | 78 |
| Podregion elcki Subregion | 372219,6 | 11262,9 | 38068,0 | 320824,6 | 467 |
| Powiaty: Powiats: | | | | | |
| elcki | 55928,5 | 190,2 | - | 55018,3 | 31 |
| giżycki | 73653,8 | 2671,3 | - | 70758,2 | 151 |
| goldapski | 60589,1 | 836,3 | 13859,7 | 45135,1 | 37 |
| olecki | 34987,9 | 434,6 | - | 34456,5 | 49 |
| piski | 102862,6 | 5765,3 | 24208,3 | 72664,0 | 129 |
| węgorzewski | 44197,7 | 1365,2 | - | 42792,5 | 70 |
| Podregion olsztyński Subregion | 434198,8 | 8697,2 | 26124,8 | 377992,7 | 750 |
| Powiaty: Powiats: | | | | | |
| bartoszycki | 25745,4 | 351,0 | - | 25275,3 | 163 |
| kętrzyński | 26456,4 | 402,8 | - | 25759,6 | 179 |
| lidzbarski | 22403,5 | 439,5 | - | 21840,8 | 56 |
| mragowski | 64217,2 | 2225,5 | 24769,8 | 28306,6 | 75 |
| nidzicki | 55604,0 | 213,6 | - | 55390,4 | 23 |
| olsztyński | 153733,5 | 4532,1 | - | 142854,4 | 124 |
| szczycieński | 85537,0 | 517,9 | 1355,0 | 78078,6 | 113 |
| Miasto na prawach powiatu: City with powiat status: | | | | | |
| Olsztyn | 501,8 | 14,8 | - | 487,0 | 17 |

^a Łącznie z obiektami utworzonymi na mocy uchwały rady gmin. ^b Bez utołiny. ^c Bez powierzchni rezerwatów i innych form ochrony przyrody położonych na terenie parków krajobrazowych i obszarów chronionego krajobrazu.

^a Including those created on the basis of gmina resolutions. ^b Excluding buffer zones. ^c Excluding nature reserves and other forms of nature protection within scenic parks and areas of protected landscape.

TABL. 6. WYDATKI INWESTYCYJNE NA OCHRONĘ ŚRODOWISKA I NA GOSPODARKĘ WODNĄ (ceny bieżące) W 2009 R. (cd.)

INVESTMENT EXPENDITURES ON ENVIRONMENTAL PROTECTION AND WATER MANAGEMENT (current prices) IN 2009 (cont.)

| WYSZCZEGÓLNIENIE SPECIFICATION | Wydatki na ochronę środowiska Investment expenditures on environmental protection | | | | Wydatki na gospodarkę wodną Investment expenditures on water management | |
|--|--|---|---|--|--|--|
| | ogółem total | w tym na / of which on | | | ogółem total | w tym na ujęcia i doprowadze- nia wody of which on water intakes and systems |
| | | gospodarkę ściekową i ochronę wód waste water management and protection of waters | ochronę powietrza atmosferycz- nego i klimatu protection of air and climate | gospodarkę odpadami, ochronę i przy- wrócenie wartości użytkowej gleb oraz wód podziemnych i powierzch- wnych waste manage- ment, protection and recovery of utility value of soils, protection of surface and underground waters | | |
| | | w tys. zł | in thous. zł | | | |
| Pasłęk | 2655,0 | 2158,0 | 497,0 | - | 1442,8 | 1442,8 |
| w tym miasto | 2340,0 | 1843,0 | 497,0 | - | 396,0 | 396,0 |
| of which city | | | | | | |
| Tolkmicko | 86,4 | 86,4 | - | - | 24,7 | - |
| w tym miasto | 86,4 | 86,4 | - | - | - | - |
| of which city | | | | | | |
| Gminy wiejskie: Rural gminas: | | | | | | |
| Elbląg | 462,1 | 166,3 | 285,0 | - | 362,0 | - |
| Godkowo | - | - | - | - | - | - |
| Gronowo Elbląskie | - | - | - | - | 131,3 | 94,9 |
| Markusy | - | - | - | - | 460,9 | - |
| Milejewo | 831,0 | - | 831,0 | - | - | - |
| Rychliki | - | - | - | - | 5,1 | - |
| POWIAT IŁAWSKI | 8923,0 | 5714,1 | 3053,0 | 155,9 | 4077,5 | 830,8 |
| Gminy miejskie: Urban gminas: | | | | | | |
| Ilawa | 3474,4 | 3455,4 | - | 19,0 | - | - |
| Lubawa | 467,7 | 467,7 | - | - | - | - |
| Gminy miejsko-wiejskie: Urban-rural gminas: | | | | | | |
| Kisielice | 2210,0 | - | 2210,0 | - | 2,8 | - |
| w tym miasto | - | - | - | - | - | - |
| of which city | | | | | | |
| Susz | 2625,9 | 1646,0 | 843,0 | 136,9 | 2984,9 | 648,0 |
| w tym miasto | 232,4 | 216,5 | - | 15,9 | 430,5 | 22,6 |
| of which city | | | | | | |
| Zalewo | 124,0 | 124,0 | - | - | - | - |
| w tym miasto | 124,0 | 124,0 | - | - | - | - |
| of which city | | | | | | |
| Gminy wiejskie: Rural gminas: | | | | | | |
| Ilawa | 21,0 | 21,0 | - | - | 223,3 | 160,1 |
| Lubawa | - | - | - | - | 866,5 | 22,7 |
| POWIAT NOWOMIEJSKI | 1581,4 | 1293,2 | - | 288,2 | 276,4 | 240,1 |
| Gminy miejskie: Urban gminas: | | | | | | |
| Nowe Miasto Lubawskie ... | 1120,9 | 832,7 | - | 288,2 | 145,3 | 145,3 |
| Gminy wiejskie: Rural gminas: | | | | | | |
| Biskupiec | 91,6 | 91,6 | - | - | 8,4 | - |
| Grodziczno | - | - | - | - | 90,8 | 90,8 |
| Kurzętnik | - | - | - | - | 4,0 | 4,0 |
| Nowe Miasto Lubawskie ... | 368,9 | 368,9 | - | - | 27,9 | - |

TABL. 6. WYDATKI INWESTYCYJNE NA OCHRONĘ ŚRODOWISKA I NA GOSPODARKĘ WODNĄ (ceny bieżące) W 2009 R. (cd.)

INVESTMENT EXPENDITURES ON ENVIRONMENTAL PROTECTION AND WATER MANAGEMENT (current prices) IN 2009 (cont.)

| WYSZCZEGÓLNIENIE SPECIFICATION | Wydatki na ochronę środowiska Investment expenditures on environmental protection | | | | Wydatki na gospodarkę wodną Investment expenditures on water management | |
|--|--|---|---|--|--|--|
| | ogółem total | w tym na / of which on | | | ogółem total | w tym na ujęcia i doprowadze- nia wody of which on water intakes and systems |
| | | gospodarkę ściekową i ochronę wód waste water management and protection of waters | ochronę powietrza atmosferycz- nego i klimatu protection of air and climate | gospodarkę odpadami, ochronę i przy- wrócenie wartości użytkowej gleb oraz wód podziemnych i powierzch- niowych waste manage- ment, protection and recovery of utility value of soils, protection of surface and underground waters | | |
| | | w tys. zł | in thous. zł | | | |
| POWIAT OSTRÓDZKI | 19591,7 | 5547,2 | 13840,3 | 204,2 | 2555,1 | 2514,0 |
| Gminy miejskie: Urban gminas: | | | | | | |
| Ostróda | 16681,0 | 2636,5 | 13840,3 | 204,2 | 296,4 | 296,4 |
| Gminy miejsko-wiejskie: Urban-rural gminas: | | | | | | |
| Miłakowo | - | - | - | - | 46,2 | 45,0 |
| w tym miasto | - | - | - | - | 45,0 | 45,0 |
| of which city | | | | | | |
| Miłomłyn | - | - | - | - | - | - |
| w tym miasto | - | - | - | - | - | - |
| of which city | | | | | | |
| Morąg | 2438,8 | 2438,8 | - | - | 1170,3 | 1134,4 |
| w tym miasto | 1795,1 | 1795,1 | - | - | 576,3 | 576,3 |
| of which city | | | | | | |
| Gminy wiejskie: Rural gminas: | | | | | | |
| Dąbrówno | - | - | - | - | 175,9 | 175,9 |
| Grunwald | - | - | - | - | 271,0 | 271,0 |
| Łukta | - | - | - | - | 4,0 | - |
| Małdyty | 84,0 | 84,0 | - | - | 366,0 | 366,0 |
| Ostróda | 387,9 | 387,9 | - | - | 225,3 | 225,3 |
| Miasto na prawach powiatu: City with powiat status: | | | | | | |
| Elbląg | 11676,5 | 7018,9 | 498,3 | 3108,0 | 30776,3 | 16473,5 |
| PODREGION ELCKI | 26485,1 | 17919,8 | 223,8 | 8341,5 | 10559,7 | 8664,0 |
| SUBREGION | | | | | | |
| POWIAT ELCKI | 11095,6 | 9432,6 | - | 1663,0 | 4602,8 | 4372,2 |
| Gminy miejskie: Urban gminas: | | | | | | |
| Elk | 7169,7 | 5815,7 | - | 1354,0 | 2963,9 | 2963,9 |
| Gminy wiejskie: Rural gminas: | | | | | | |
| Elk | 2079,6 | 1770,6 | - | 309,0 | 1258,7 | 1126,3 |
| Kalinowo | 1776,3 | 1776,3 | - | - | - | - |
| Prostki | 70,0 | 70,0 | - | - | 225,2 | 127,0 |
| Stare Juchy | - | - | - | - | 155,0 | 155,0 |
| POWIAT GIŻYCKI | 2116,7 | 1972,9 | 143,8 | - | 2426,0 | 839,1 |
| Gminy miejskie: Urban gminas: | | | | | | |
| Giżycko | 1173,2 | 1173,2 | - | - | 1468,6 | 478,4 |
| Gminy miejsko-wiejskie: Urban-rural gminas: | | | | | | |
| Ryn | - | - | - | - | 421,7 | - |
| w tym miasto | - | - | - | - | - | - |
| of which city | | | | | | |

TABL. 6. WYDATKI INWESTYCYJNE NA OCHRONĘ ŚRODOWISKA I NA GOSPODARKĘ WODNĄ (ceny bieżące) W 2009 R. (cd.)

INVESTMENT EXPENDITURES ON ENVIRONMENTAL PROTECTION AND WATER MANAGEMENT (current prices) IN 2009 (cont.)

| WYSZCZEGÓLNIENIE SPECIFICATION | Wydatki na ochronę środowiska Investment expenditures on environmental protection | | | | Wydatki na gospodarkę wodną Investment expenditures on water management | |
|--|--|---|---|--|--|--|
| | ogółem total | w tym na / of which on | | | ogółem total | w tym na ujęcia i doprowadze- nia wody of which on water intakes and systems |
| | | gospodarkę ściekową i ochronę wód waste water management and protection of waters | ochronę powietrza atmosferycz- nego i klimatu protection of air and climate | gospodarkę odpadami, ochronę i przy- wrócenie wartości użytkowej gleb oraz wód podziemnych i powierz- chniowych waste manage- ment, protection and recovery of utility value of soils, protection of surface and underground waters | | |
| w tys. zł | | in thous. zł | | | | |
| Gminy wiejskie: Rural gminas: | | | | | | |
| Giżycko | 921,8 | 778,0 | 143,8 | - | 336,0 | 336,0 |
| Kruklanki | - | - | - | - | - | - |
| Miłki | - | - | - | - | 175,0 | - |
| Wydminy | 21,7 | 21,7 | - | - | 24,7 | 24,7 |
| POWIAT GOŁDAPSKI | 1854,2 | 1774,2 | 80,0 | - | 331,6 | 320,3 |
| Gminy miejsko-wiejskie: Urban-rural gminas: | | | | | | |
| Goldap | 1854,2 | 1774,2 | 80,0 | - | 331,6 | 320,3 |
| w tym miasto | 80,0 | - | 80,0 | - | 11,3 | - |
| of which city | | | | | | |
| Gminy wiejskie: Rural gminas: | | | | | | |
| Banie Mazurskie | - | - | - | - | - | - |
| Dubeninki | - | - | - | - | - | - |
| POWIAT OLECKI | 8148,8 | 1470,3 | - | 6678,5 | 2652,9 | 2649,8 |
| Gminy miejsko-wiejskie: Urban-rural gminas: | | | | | | |
| Olecko | 8135,5 | 1460,5 | - | 6675,0 | 2539,3 | 2536,2 |
| w tym miasto | 7228,8 | 553,8 | - | 6675,0 | 168,4 | 168,4 |
| of which city | | | | | | |
| Gminy wiejskie: Rural gminas: | | | | | | |
| Kowale Oleckie | 3,5 | - | - | 3,5 | - | - |
| Świątajno | - | - | - | - | - | - |
| Wieliczki | 9,8 | 9,8 | - | - | 113,6 | 113,6 |
| POWIAT PISKI | 2995,1 | 2995,1 | - | - | 270,2 | 206,4 |
| Gminy miejsko-wiejskie: Urban-rural gminas: | | | | | | |
| Biała Piska | - | - | - | - | - | - |
| w tym miasto | - | - | - | - | - | - |
| of which city | | | | | | |
| Orzysz | - | - | - | - | 92,0 | 28,2 |
| w tym miasto | - | - | - | - | 28,2 | 28,2 |
| of which city | | | | | | |
| Pisz | 2995,1 | 2995,1 | - | - | 178,2 | 178,2 |
| w tym miasto | 169,0 | 169,0 | - | - | 59,4 | 59,4 |
| of which city | | | | | | |
| Ruciane-Nida | - | - | - | - | - | - |
| w tym miasto | - | - | - | - | - | - |
| of which city | | | | | | |

TABL. 6. WYDATKI INWESTYCYJNE NA OCHRONĘ ŚRODOWISKA I NA GOSPODARKĘ WODNĄ (ceny bieżące) W 2009 R. (cd.)

INVESTMENT EXPENDITURES ON ENVIRONMENTAL PROTECTION AND WATER MANAGEMENT (current prices) IN 2009 (cont.)

| WYSZCZEGÓLNIENIE SPECIFICATION | Wydatki na ochronę środowiska Investment expenditures on environmental protection | | | | Wydatki na gospodarkę wodną Investment expenditures on water management | |
|--|--|---|---|--|--|--|
| | ogółem total | w tym na / of which on | | | ogółem total | w tym na ujęcia i doprowadze- nia wody of which on water intakes and systems |
| | | gospodarkę ściekową i ochronę wód waste water management and protection of waters | ochronę powietrza atmosferycz- nego i klimatu protection of air and climate | gospodarkę odpadami, ochronę i przy- wrócenie wartości użytkowej gleb oraz wód podziemnych i powierz- chniowych waste manage- ment, protection and recovery of utility value of soils, protection of surface and underground waters | | |
| | | w tys. zł | in thous. zł | | | |
| Gminy wiejskie: Rural gminas: | | | | | | |
| Barciany | 444,5 | 124,5 | 320,0 | - | 825,9 | - |
| Kętrzyn | 304,8 | 304,8 | - | - | 96,5 | 96,5 |
| Srokowo | 41,4 | 41,4 | - | - | - | - |
| POWIAT LIDZBARSKI | 2693,4 | 746,6 | 159,8 | 12,0 | 598,7 | 423,0 |
| Gminy miejskie: Urban gminas: | | | | | | |
| Lidzbark Warmiński | 2379,8 | 445,0 | 159,8 | - | - | - |
| Gminy miejsko-wiejskie: Urban-rural gminas: | | | | | | |
| Orneta | 169,6 | 157,6 | - | 12,0 | 175,7 | - |
| w tym miasto | 169,6 | 157,6 | - | 12,0 | - | - |
| of which city | | | | | | |
| Gminy wiejskie: Rural gminas: | | | | | | |
| Kiwity | - | - | - | - | - | - |
| Lidzbark Warmiński | - | - | - | - | 382,0 | 382,0 |
| Lubomino | 144,0 | 144,0 | - | - | 41,0 | 41,0 |
| POWIAT MRAĞOWSKI | 1163,3 | 1163,3 | - | - | 2202,1 | 1087,8 |
| Gminy miejskie: Urban gminas: | | | | | | |
| Mragowo | 363,4 | 363,4 | - | - | 1253,0 | 169,0 |
| Gminy miejsko-wiejskie: Urban-rural gminas: | | | | | | |
| Mikołajki | - | - | - | - | 70,0 | 70,0 |
| w tym miasto | - | - | - | - | 70,0 | 70,0 |
| of which city | | | | | | |
| Gminy wiejskie: Rural gminas: | | | | | | |
| Mragowo | 453,4 | 453,4 | - | - | 793,8 | 793,8 |
| Piecki | 346,5 | 346,5 | - | - | 85,3 | 55,0 |
| Sorkwity | - | - | - | - | - | - |
| POWIAT NIDZICKI | 1158,0 | 1158,0 | - | - | 866,1 | 755,0 |
| Gminy miejsko-wiejskie: Urban-rural gminas: | | | | | | |
| Nidzica | 394,0 | 394,0 | - | - | 379,1 | 347,1 |
| w tym miasto | 339,5 | 339,5 | - | - | 290,8 | 290,8 |
| of which city | | | | | | |
| Gminy wiejskie: Rural gminas: | | | | | | |
| Janowiec Kościelny | - | - | - | - | 338,3 | 322,9 |
| Janowo | 504,0 | 504,0 | - | - | 63,7 | - |
| Kozłowo | 260,0 | 260,0 | - | - | 85,0 | 85,0 |

TABL. 7. WYDATKI INWESTYCYJNE NA OCHRONĘ ŚRODOWISKA WEDŁUG ŹRÓDEŁ FINANSOWANIA W 2009 R.
INVESTMENT EXPENDITURES ON ENVIRONMENTAL PROTECTION BY FINANCING SOURCE IN 2009

| WYSZCZEGÓLNIENIE SPECIFICATION | Ogółem Total | Środki Funds | | | | | Fundusze ekologiczne (pożyczki, kredyty i dotacje) Ecological funds (loans, credits and allocations) | Kredyty i pożyczki krajowe, w tym bankowe Country credits and loans, of which banking | Inne środki, w tym nakłady niesfinansowane Other funds, of which non-financial outlays | |
|--|-----------------|-----------------------|---------------------|--------------------------|----------------|--------------|---|--|---|---------------|
| | | z budżetu from budget | | z zagranicy foreign | | | | | | |
| | | własne own | centralnego central | wojewódz-twa voivod-ship | powiatu powiat | gminy gmina | | | | |
| w tys. zł in thous. zł | | | | | | | | | | |
| WOJEWÓDZTWO VOIVODSHIP | 256344,5 | 83408,6 | 6202,9 | 941,4 | 251,8 | 295,8 | 21500,3 | 59172,6 | 81340,7 | 3230,4 |
| Podregion elbląski Subregion | 60295,7 | 42454,6 | 5425,6 | - | - | 38,0 | 5525,5 | 1036,7 | 4024,4 | 1790,9 |
| Powiaty: Powiats: | | | | | | | | | | |
| braniewski | 7373,3 | 1635,3 | 5187,0 | - | - | - | - | 161,0 | 390,0 | - |
| działdowski | 7115,3 | 6891,0 | 205,3 | - | - | 19,0 | - | - | - | - |
| elbląski | 4034,5 | 2918,5 | - | - | - | - | 831,0 | 285,0 | - | - |
| iławski | 8923,0 | 5383,3 | - | - | - | 19,0 | 3053,0 | - | 467,7 | - |
| nowomiejski | 1581,4 | 1033,2 | 33,3 | - | - | - | 145,1 | 169,8 | 200,0 | - |
| ostródzki | 19591,7 | 17671,2 | - | - | - | - | 1496,4 | 420,9 | - | 3,2 |
| Miasto na prawach powiatu: City with powiat status: | | | | | | | | | | |
| Elbląg | 11676,5 | 6922,1 | - | - | - | - | - | - | 2966,7 | 1787,7 |
| Podregion ełcki Subregion | 26485,1 | 13416,7 | 344,6 | 44,8 | - | 230,8 | 5054,8 | 1115,5 | 5179,3 | 1098,6 |
| Powiaty: Powiats: | | | | | | | | | | |
| ełcki | 11095,6 | 6755,6 | 344,6 | - | - | 209,1 | 1300,7 | 750,0 | 1499,3 | 236,3 |
| giżycki | 2116,7 | 1325,0 | - | - | - | 21,7 | - | - | 770,0 | - |
| gołdapski | 1854,2 | 586,8 | - | - | - | - | 405,1 | - | - | 862,3 |
| olecki | 8148,8 | 2733,2 | - | 44,8 | - | - | 3349,0 | 48,5 | 1973,3 | - |
| piski | 2995,1 | 1741,4 | - | - | - | - | - | 317,0 | 936,7 | - |
| węgorzewski | 274,7 | 274,7 | - | - | - | - | - | - | - | - |
| Podregion olsztyński .. Subregion | 169563,7 | 27537,3 | 432,7 | 896,6 | 251,8 | 27,0 | 10920,0 | 57020,4 | 72137,0 | 340,9 |
| Powiaty: Powiats: | | | | | | | | | | |
| bartoszycki | 3525,1 | 2228,5 | - | 896,6 | - | - | - | 100,0 | 300,0 | - |
| kętrzyński | 11411,7 | 9684,8 | - | - | 251,8 | - | - | 39,9 | 1435,2 | - |
| lidzbarski | 2693,4 | 677,0 | - | - | - | - | - | 1416,0 | 600,4 | - |
| mragowski | 1163,3 | 806,9 | - | - | - | - | - | 318,5 | - | 37,9 |
| nidzicki | 1158,0 | 1158,0 | - | - | - | - | - | - | - | - |
| olsztyński | 4822,6 | 2629,8 | - | - | - | 27,0 | 113,5 | 589,3 | 1463,0 | - |
| szczycieński | 3193,0 | 2192,3 | 432,7 | - | - | - | - | 217,2 | 350,8 | - |
| Miasto na prawach powiatu: City with powiat status: | | | | | | | | | | |
| Olsztyn | 141596,6 | 8160,0 | - | - | - | - | 10806,5 | 54339,5 | 67987,6 | 303,0 |

DZIAŁ II RADNI GMIN I POWIATÓW
CHAPTER II COUNCILLORS OF GMINAS AND POWIATS

TABL. 1 (8). **RADNI GMIN^a WEDŁUG PŁCI, WIEKU I POZIOMU WYKSZTAŁCENIA W 2009 R.**
Stan w dniu 31 XII
COUNCILLORS OF GMINAS^a BY SEX, AGE AND EDUCATIONAL LEVEL IN 2009
As of 31 XII

| WYSZCZEGÓLNIENIE <i>SPECIFICATION</i> | Ogółem <i>Total</i> | W tym kobiety <i>Of which women</i> | Z liczby ogółem – w wieku <i>Of total number – at age</i> | | | Z liczby ogółem – z wykształceniem <i>Of total number – with education</i> | | |
|---|------------------------|--|--|-------------|---------------------------------------|---|-----------------------------|-----------------------------|
| | | | 29 lat i mniej <i>29 and less</i> | 30-59 | 60 lat i więcej <i>60 and more</i> | wyższym i policealnym <i>tertiary and post-secondary</i> | średnim <i>secondary</i> | pozostałym <i>others</i> |
| | | | | | | | | |
| WOJEWÓDZTWO VOIVODSHIP | 1795 | 479 | 54 | 1478 | 263 | 643 | 722 | 430 |
| PODREGION ELBLĄSKI SUBREGION | 674 | 183 | 24 | 548 | 102 | 223 | 265 | 186 |
| POWIAT BRANIEWSKI | 104 | 26 | 4 | 85 | 15 | 32 | 42 | 30 |
| Gminy miejskie: <i>Urban gminas:</i> | | | | | | | | |
| Braniewo | 15 | 3 | - | 10 | 5 | 14 | 1 | - |
| Gminy miejsko-wiejskie: <i>Urban-rural gminas:</i> | | | | | | | | |
| Frombork | 14 | 6 | - | 10 | 4 | 7 | 4 | 3 |
| Pieniężno | 15 | 4 | 1 | 11 | 3 | 3 | 10 | 2 |
| Gminy wiejskie: <i>Rural gminas:</i> | | | | | | | | |
| Braniewo | 15 | 5 | 2 | 13 | - | 2 | 10 | 3 |
| Lelkowo | 15 | 1 | - | 13 | 2 | 1 | 3 | 11 |
| Płoskinia | 15 | 2 | - | 15 | - | 4 | 5 | 6 |
| Wilczęta | 15 | 5 | 1 | 13 | 1 | 1 | 9 | 5 |
| POWIAT DZIAŁDOWSKI | 96 | 31 | 3 | 83 | 10 | 35 | 34 | 27 |
| Gminy miejskie: <i>Urban gminas:</i> | | | | | | | | |
| Działdowo | 21 | 7 | - | 18 | 3 | 16 | 5 | - |
| Gminy miejsko-wiejskie: <i>Urban-rural gminas:</i> | | | | | | | | |
| Lidzbark | 15 | 3 | - | 12 | 3 | 5 | 5 | 5 |
| Gminy wiejskie: <i>Rural gminas:</i> | | | | | | | | |
| Działdowo | 15 | 7 | 1 | 13 | 1 | 4 | 5 | 6 |
| Iłowo-Osada | 15 | 7 | - | 13 | 2 | 4 | 5 | 6 |
| Płościna | 15 | 4 | 2 | 12 | 1 | 6 | 6 | 3 |
| Rybno | 15 | 3 | - | 15 | - | - | 8 | 7 |
| POWIAT ELBLĄSKI | 141 | 40 | 9 | 119 | 13 | 32 | 71 | 38 |
| Gminy miejsko-wiejskie: <i>Urban-rural gminas:</i> | | | | | | | | |
| Młynary | 15 | 4 | - | 15 | - | 1 | 11 | 3 |
| Pasłęk | 21 | 2 | - | 19 | 2 | 9 | 10 | 2 |
| Tolknicko | 15 | 5 | - | 14 | 1 | 3 | 9 | 3 |

TABL. 1 (8). RADNI GMIN^a WEDŁUG PŁCI, WIEKU I POZIOMU WYKSZTAŁCENIA W 2009 R. (cd.)

Stan w dniu 31 XII

COUNCILLORS OF GMINAS^a BY SEX, AGE AND EDUCATIONAL LEVEL IN 2009 (cont.)

As of 31 XII

| WYSZCZEGÓLNIENIE SPECIFICATION | Ogółem Total | W tym kobiety Of which women | Z liczby ogółem – w wieku Of total number – at age | | | Z liczby ogółem – z wykształceniem Of total number – with education | | |
|--|-----------------|---------------------------------------|---|-------|--------------------------------------|--|----------------------|----------------------|
| | | | 29 lat i mniej 29 and less | 30-59 | 60 lat i więcej 60 and more | wyższym i policealnym tertiary and post- secondary | średnim secondary | pozostałym others |
| | | | Gminy wiejskie: Rural gminas: | | | | | |
| Elbląg | 15 | 5 | - | 12 | 3 | 6 | 9 | - |
| Godkowo | 15 | 6 | 2 | 12 | 1 | 2 | 6 | 7 |
| Gronowo Elbląskie | 15 | 5 | - | 12 | 3 | 1 | 10 | 4 |
| Markusy | 15 | 3 | 3 | 11 | 1 | 1 | 6 | 8 |
| Milejewo | 15 | 5 | 3 | 10 | 2 | 6 | 4 | 5 |
| Rychliki | 15 | 5 | 1 | 14 | - | 3 | 6 | 6 |
| POWIAT IŁAWSKI | 111 | 19 | 2 | 84 | 25 | 44 | 32 | 35 |
| Gminy miejskie: Urban gminas: | | | | | | | | |
| Iława | 21 | 3 | 1 | 15 | 5 | 17 | 4 | - |
| Lubawa | 15 | 2 | - | 9 | 6 | 6 | 8 | 1 |
| Gminy miejsko-wiejskie: Urban-rural gminas: | | | | | | | | |
| Kisielice | 15 | 3 | - | 11 | 4 | 5 | 2 | 8 |
| Susz | 15 | 2 | - | 11 | 4 | 4 | 5 | 6 |
| Zalewo | 15 | 7 | 1 | 12 | 2 | 8 | 4 | 3 |
| Gminy wiejskie: Rural gminas: | | | | | | | | |
| Iława | 15 | 1 | - | 12 | 3 | 3 | 4 | 8 |
| Lubawa | 15 | 1 | - | 14 | 1 | 1 | 5 | 9 |
| POWIAT NOWOMIEJSKI | 75 | 21 | - | 58 | 17 | 20 | 29 | 26 |
| Gminy miejskie: Urban gminas: | | | | | | | | |
| Nowe Miasto Lubawskie ... | 15 | 4 | - | 8 | 7 | 8 | 6 | 1 |
| Gminy wiejskie: Rural gminas: | | | | | | | | |
| Biskupiec | 15 | 4 | - | 14 | 1 | - | 6 | 9 |
| Grodziczno | 15 | 6 | - | 11 | 4 | 3 | 7 | 5 |
| Kurzętnik | 15 | 5 | - | 14 | 1 | 5 | 5 | 5 |
| Nowe Miasto Lubawskie ... | 15 | 2 | - | 11 | 4 | 4 | 5 | 6 |
| POWIAT OSTRÓDZKI | 147 | 46 | 6 | 119 | 22 | 60 | 57 | 30 |
| Gminy miejskie: Urban gminas: | | | | | | | | |
| Ostróda | 21 | 5 | - | 18 | 3 | 21 | - | - |
| Gminy miejsko-wiejskie: Urban-rural gminas: | | | | | | | | |
| Miłakowo | 15 | 5 | - | 11 | 4 | 5 | 10 | - |
| Miłomłyn | 15 | 9 | 1 | 9 | 5 | 5 | 4 | 6 |
| Morąg | 21 | 4 | 1 | 18 | 2 | 9 | 9 | 3 |

TABL. 1 (8). **RADNI GMIN^a WEDŁUG PŁCI, WIEKU I POZIOMU WYKSZTAŁCENIA W 2009 R. (cd.)**
Stan w dniu 31 XII
COUNCILLORS OF GMINAS^a BY SEX, AGE AND EDUCATIONAL LEVEL IN 2009 (cont.)
As of 31 XII

| WYSZCZEGÓLNIENIE <i>SPECIFICATION</i> | Ogółem <i>Total</i> | W tym kobiety <i>Of which women</i> | Z liczby ogółem – w wieku <i>Of total number – at age</i> | | | Z liczby ogółem – z wykształceniem <i>Of total number – with education</i> | | |
|---|------------------------|--|--|------------|---------------------------------------|---|-----------------------------|-----------------------------|
| | | | 29 lat i mniej <i>29 and less</i> | 30-59 | 60 lat i więcej <i>60 and more</i> | wyższym i policealnym <i>tertiary and post-secondary</i> | średnim <i>secondary</i> | pozostałym <i>others</i> |
| | | | Gminy wiejskie: <i>Rural gminas:</i> | | | | | |
| Dąbrówno | 15 | 5 | 1 | 12 | 2 | 4 | 4 | 7 |
| Grunwald | 15 | 6 | 1 | 12 | 2 | 4 | 8 | 3 |
| Łukta | 15 | 4 | 2 | 11 | 2 | 4 | 6 | 5 |
| Majdyty | 15 | 4 | - | 14 | 1 | 4 | 7 | 4 |
| Ostróda | 15 | 4 | - | 14 | 1 | 4 | 9 | 2 |
| PODREGION ELCKI | 406 | 95 | 11 | 346 | 49 | 170 | 140 | 96 |
| SUBREGION | | | | | | | | |
| POWIAT ELCKI | 83 | 16 | 5 | 74 | 4 | 35 | 26 | 22 |
| Gminy miejskie: <i>Urban gminas:</i> | | | | | | | | |
| Elk | 23 | 1 | 1 | 21 | 1 | 19 | 2 | 2 |
| Gminy wiejskie: <i>Rural gminas:</i> | | | | | | | | |
| Elk | 15 | 5 | 2 | 13 | - | 4 | 8 | 3 |
| Kalinowo | 15 | 2 | 2 | 12 | 1 | 3 | 6 | 6 |
| Prostki | 15 | 1 | - | 14 | 1 | 3 | 5 | 7 |
| Stare Juchy | 15 | 7 | - | 14 | 1 | 6 | 5 | 4 |
| POWIAT GIŻYCKI | 95 | 21 | 1 | 80 | 14 | 38 | 29 | 28 |
| Gminy miejskie: <i>Urban gminas:</i> | | | | | | | | |
| Giżycko | 21 | 4 | - | 15 | 6 | 17 | 3 | 1 |
| Gminy miejsko-wiejskie: <i>Urban-rural gminas:</i> | | | | | | | | |
| Ryn | 14 | 4 | - | 13 | 1 | 5 | 2 | 7 |
| Gminy wiejskie: <i>Rural gminas:</i> | | | | | | | | |
| Giżycko | 15 | 2 | - | 13 | 2 | 4 | 5 | 6 |
| Kruklanki | 15 | 2 | - | 14 | 1 | 2 | 8 | 5 |
| Miłki | 15 | 7 | - | 12 | 3 | 6 | 3 | 6 |
| Wydminy | 15 | 2 | 1 | 13 | 1 | 4 | 8 | 3 |
| POWIAT GOŁDAPSKI | 51 | 17 | 1 | 39 | 11 | 21 | 20 | 10 |
| Gminy miejsko-wiejskie: <i>Urban-rural gminas:</i> | | | | | | | | |
| Goldap | 21 | 5 | - | 18 | 3 | 11 | 8 | 2 |
| Gminy wiejskie: <i>Rural gminas:</i> | | | | | | | | |
| Banie Mazurskie | 15 | 4 | - | 11 | 4 | 4 | 8 | 3 |
| Dubeninki | 15 | 8 | 1 | 10 | 4 | 6 | 4 | 5 |

TABL. 1 (8). **RADNI GMIN^a WEDŁUG PŁCI, WIEKU I POZIOMU WYKSZTAŁCENIA W 2009 R. (cd.)**
Stan w dniu 31 XII
COUNCILLORS OF GMINAS^a BY SEX, AGE AND EDUCATIONAL LEVEL IN 2009 (cont.)
As of 31 XII

| WYSZCZEGÓLNIENIE <i>SPECIFICATION</i> | Ogółem <i>Total</i> | W tym kobiety <i>Of which women</i> | Z liczby ogółem – w wieku <i>Of total number – at age</i> | | | Z liczby ogółem – z wykształceniem <i>Of total number – with education</i> | | |
|---|------------------------|--|--|------------|---------------------------------------|---|-----------------------------|-----------------------------|
| | | | 29 lat i mniej <i>29 and less</i> | 30-59 | 60 lat i więcej <i>60 and more</i> | wyższym i policealnym <i>tertiary and post-secondary</i> | średnim <i>secondary</i> | pozostałym <i>others</i> |
| | | | POWIAT OLECKI | 65 | 15 | 2 | 55 | 8 |
| Gminy miejsko-wiejskie: <i>Urban-rural gminas:</i> | | | | | | | | |
| Olecko | 21 | 3 | - | 18 | 3 | 16 | 4 | 1 |
| Gminy wiejskie: <i>Rural gminas:</i> | | | | | | | | |
| Kowale Oleckie | 15 | 6 | 1 | 11 | 3 | 6 | 6 | 3 |
| Świątajno | 14 | 3 | - | 13 | 1 | 6 | 4 | 4 |
| Wieliczki | 15 | 3 | 1 | 13 | 1 | 3 | 6 | 6 |
| POWIAT PISKI | 67 | 16 | 1 | 58 | 8 | 32 | 26 | 9 |
| Gminy miejsko-wiejskie: <i>Urban-rural gminas:</i> | | | | | | | | |
| Biała Piska | 15 | 3 | - | 11 | 4 | 6 | 3 | 6 |
| Orzysz | 15 | 4 | - | 14 | 1 | 10 | 5 | - |
| Pisz | 22 | 5 | 1 | 20 | 1 | 10 | 11 | 1 |
| Ruciane-Nida | 15 | 4 | - | 13 | 2 | 6 | 7 | 2 |
| POWIAT WĘGORZEWSKI | 45 | 10 | 1 | 40 | 4 | 13 | 19 | 13 |
| Gminy miejsko-wiejskie: <i>Urban-rural gminas:</i> | | | | | | | | |
| Węgorzewo | 15 | 1 | - | 15 | - | 6 | 8 | 1 |
| Gminy wiejskie: <i>Rural gminas:</i> | | | | | | | | |
| Budry | 15 | 4 | - | 12 | 3 | 3 | 5 | 7 |
| Pozezdrze | 15 | 5 | 1 | 13 | 1 | 4 | 6 | 5 |
| PODREGION OLSZTYŃSKI .. <i>SUBREGION</i> | 715 | 201 | 19 | 584 | 112 | 250 | 317 | 148 |
| POWIAT BARTOSZYCKI | 96 | 24 | 1 | 75 | 20 | 30 | 47 | 19 |
| Gminy miejskie: <i>Urban gminas:</i> | | | | | | | | |
| Bartoszyce | 21 | 5 | - | 13 | 8 | 12 | 7 | 2 |
| Górowo ławackie | 15 | 4 | - | 10 | 5 | 5 | 9 | 1 |
| Gminy miejsko-wiejskie: <i>Urban-rural gminas:</i> | | | | | | | | |
| Bisztynek | 15 | 3 | - | 14 | 1 | 4 | 10 | 1 |
| Sępólno | 15 | 5 | - | 14 | 1 | 3 | 8 | 4 |
| Gminy wiejskie: <i>Rural gminas:</i> | | | | | | | | |
| Bartoszyce | 15 | 3 | - | 11 | 4 | 3 | 7 | 5 |
| Górowo ławackie | 15 | 4 | 1 | 13 | 1 | 3 | 6 | 6 |

TABL. 1 (8). **RADNI GMIN^a WEDŁUG PŁCI, WIEKU I POZIOMU WYKSZTAŁCENIA W 2009 R. (cd.)**
Stan w dniu 31 XII
COUNCILLORS OF GMINAS^a BY SEX, AGE AND EDUCATIONAL LEVEL IN 2009 (cont.)
As of 31 XII

| WYSZCZEGÓLNIENIE <i>SPECIFICATION</i> | Ogółem <i>Total</i> | W tym kobiety <i>Of which women</i> | Z liczby ogółem – w wieku <i>Of total number – at age</i> | | | Z liczby ogółem – z wykształceniem <i>Of total number – with education</i> | | |
|---|------------------------|--|--|-------|---------------------------------------|---|-----------------------------|-----------------------------|
| | | | 29 lat i mniej <i>29 and less</i> | 30-59 | 60 lat i więcej <i>60 and more</i> | wyższym i policealnym <i>tertiary and post-secondary</i> | średnim <i>secondary</i> | pozostałym <i>others</i> |
| | | | POWIAT KĘTRZYŃSKI | 94 | 29 | 4 | 72 | 18 |
| Gminy miejskie: <i>Urban gminas:</i> | | | | | | | | |
| Kętrzyn | 21 | 6 | - | 12 | 9 | 17 | 4 | - |
| Gminy miejsko-wiejskie: <i>Urban-rural gminas:</i> | | | | | | | | |
| Korsze | 14 | 8 | 2 | 11 | 1 | 4 | 8 | 2 |
| Reszel | 14 | - | - | 9 | 5 | 7 | 6 | 1 |
| Gminy wiejskie: <i>Rural gminas:</i> | | | | | | | | |
| Barciany | 15 | 5 | 1 | 14 | - | 1 | 10 | 4 |
| Kętrzyn | 15 | 5 | - | 14 | 1 | 3 | 10 | 2 |
| Srokowo | 15 | 5 | 1 | 12 | 2 | 5 | 7 | 3 |
| POWIAT LIDZBARSKI | 73 | 17 | 2 | 59 | 12 | 18 | 34 | 21 |
| Gminy miejskie: <i>Urban gminas:</i> | | | | | | | | |
| Lidzbark Warmiński | 15 | 4 | - | 13 | 2 | 10 | 5 | - |
| Gminy miejsko-wiejskie: <i>Urban-rural gminas:</i> | | | | | | | | |
| Orneta | 14 | 2 | - | 14 | - | 4 | 7 | 3 |
| Gminy wiejskie: <i>Rural gminas:</i> | | | | | | | | |
| Kiwity | 15 | 2 | 1 | 10 | 4 | - | 8 | 7 |
| Lidzbark Warmiński | 15 | 6 | - | 11 | 4 | 2 | 10 | 3 |
| Lubomino | 14 | 3 | 1 | 11 | 2 | 2 | 4 | 8 |
| POWIAT MRAĞOWSKI | 81 | 12 | - | 66 | 15 | 26 | 41 | 14 |
| Gminy miejskie: <i>Urban gminas:</i> | | | | | | | | |
| Mragowo | 21 | 1 | - | 18 | 3 | 13 | 8 | - |
| Gminy miejsko-wiejskie: <i>Urban-rural gminas:</i> | | | | | | | | |
| Mikołajki | 15 | 4 | - | 12 | 3 | 4 | 9 | 2 |
| Gminy wiejskie: <i>Rural gminas:</i> | | | | | | | | |
| Mragowo | 15 | 2 | - | 10 | 5 | 3 | 11 | 1 |
| Piecki | 15 | 3 | - | 14 | 1 | 3 | 10 | 2 |
| Sorkwity | 15 | 2 | - | 12 | 3 | 3 | 3 | 9 |

TABL. 1 (8). **RADNI GMIN^a WEDŁUG PŁCI, WIEKU I POZIOMU WYKSZTAŁCENIA W 2009 R. (dok.)**
Stan w dniu 31 XII
COUNCILLORS OF GMINAS^a BY SEX, AGE AND EDUCATIONAL LEVEL IN 2009 (cont.)
As of 31 XII

| WYSZCZEGÓLNIENIE SPECIFICATION | Ogółem Total | W tym kobiety Of which women | Z liczby ogółem – w wieku Of total number – at age | | | Z liczby ogółem – z wykształceniem Of total number – with education | | |
|---|-----------------|---------------------------------|---|-------|--------------------------------|--|----------------------|----------------------|
| | | | 29 lat i mniej 29 and less | 30-59 | 60 lat i więcej 60 and more | wyższym i policealnym tertiary and post-secondary | średnim secondary | pozostałym others |
| | | | POWIAT NIDZICKI | 66 | 22 | 1 | 55 | 10 |
| Gminy miejsko-wiejskie: <i>Urban-rural gminas:</i> | | | | | | | | |
| Nidzica | 21 | 7 | - | 17 | 4 | 11 | 10 | - |
| Gminy wiejskie: <i>Rural gminas:</i> | | | | | | | | |
| Janowiec Kościelny | 15 | 4 | - | 13 | 2 | 1 | 4 | 10 |
| Janowo | 15 | 6 | 1 | 11 | 3 | 3 | 5 | 7 |
| Kozłowo | 15 | 5 | - | 14 | 1 | - | 8 | 7 |
| POWIAT OLSZTYŃSKI | 180 | 62 | 9 | 143 | 28 | 84 | 71 | 25 |
| Gminy miejsko-wiejskie: <i>Urban-rural gminas:</i> | | | | | | | | |
| Barczewo | 15 | 5 | - | 12 | 3 | 9 | 5 | 1 |
| Biskupiec | 15 | 3 | - | 13 | 2 | 5 | 8 | 2 |
| Dobre Miasto | 15 | 5 | - | 13 | 2 | 11 | 3 | 1 |
| Jeziorany | 15 | 3 | - | 13 | 2 | 10 | 3 | 2 |
| Olsztynek | 15 | 5 | 1 | 13 | 1 | 8 | 5 | 2 |
| Gminy wiejskie: <i>Rural gminas:</i> | | | | | | | | |
| Dywity | 15 | 3 | 2 | 10 | 3 | 9 | 5 | 1 |
| Gietrzwałd | 15 | 5 | 1 | 10 | 4 | 5 | 8 | 2 |
| Jonkowo | 15 | 6 | 2 | 11 | 2 | 5 | 6 | 4 |
| Kolno | 15 | 3 | 2 | 12 | 1 | 5 | 5 | 5 |
| Purda | 15 | 5 | - | 13 | 2 | 8 | 5 | 2 |
| Stawiguda | 15 | 8 | - | 9 | 6 | 4 | 10 | 1 |
| Świątki | 15 | 11 | 1 | 14 | - | 5 | 8 | 2 |
| POWIAT SZCZYCIEŃSKI | 125 | 35 | 2 | 114 | 9 | 40 | 52 | 33 |
| Gminy miejskie: <i>Urban gminas:</i> | | | | | | | | |
| Szczytno | 22 | 6 | - | 20 | 2 | 14 | 6 | 2 |
| Gminy miejsko-wiejskie: <i>Urban-rural gminas:</i> | | | | | | | | |
| Pasym | 15 | 5 | - | 13 | 2 | 2 | 10 | 3 |
| Gminy wiejskie: <i>Rural gminas:</i> | | | | | | | | |
| Dźwierzuty | 13 | 2 | - | 11 | 2 | 3 | 6 | 4 |
| Jedwabno | 15 | 8 | 1 | 14 | - | 7 | 5 | 3 |
| Rozogi | 15 | 4 | 1 | 14 | - | 2 | 6 | 7 |
| Szczytno | 15 | 3 | - | 15 | - | 3 | 4 | 8 |
| Świątajno | 15 | 5 | - | 14 | 1 | 5 | 9 | 1 |
| Wielbark | 15 | 2 | - | 13 | 2 | 4 | 6 | 5 |

a Bez radnych rad miast w miastach na prawach powiatu.

a Excluding councillors of city councils in cities with powiat status.

TABL. 2 (9). RADNI POWIATÓW I MIAST NA PRAWACH POWIATU WEDŁUG PŁCI, WIEKU I POZIOMU WYKSZTAŁCENIA W 2009 R.

Stan w dniu 31 XII

COUNCILLORS OF POWIATS AND CITIES WITH POWIAT STATUS BY SEX, AGE AND EDUCATIONAL LEVEL IN 2009

As of 31 XII

| WYSZCZEGÓLNIENIE <i>SPECIFICATION</i> | Ogółem <i>Total</i> | W tym kobiety <i>Of which women</i> | Z liczby ogółem – w wieku <i>Of total number – at age</i> | | | Z liczby ogółem – z wykształceniem <i>Of total number – with education</i> | | |
|---|------------------------|--|--|------------|---------------------------------------|---|-----------------------------|-----------------------------|
| | | | 29 lat i mniej <i>29 and less</i> | 30-59 | 60 lat i więcej <i>60 and more</i> | wyższym i policealnym <i>tertiary and post-secondary</i> | średnim <i>secondary</i> | pozostałym <i>others</i> |
| | | | WOJEWÓDZTWO VOIVODSHIP | 393 | 80 | 3 | 313 | 77 |
| Podregion elbląski Subregion | 139 | 22 | 1 | 112 | 26 | 105 | 29 | 5 |
| Powiaty: <i>Powiats:</i> | | | | | | | | |
| braniewski | 17 | 4 | 1 | 12 | 4 | 12 | 3 | 2 |
| działdowski | 19 | 2 | - | 12 | 7 | 12 | 6 | 1 |
| elbląski | 17 | 2 | - | 13 | 4 | 12 | 4 | 1 |
| iławski | 21 | 2 | - | 18 | 3 | 15 | 5 | 1 |
| nowomiejski | 17 | 3 | - | 15 | 2 | 13 | 4 | - |
| ostródzki | 23 | 6 | - | 21 | 2 | 20 | 3 | - |
| Miasto na prawach powiatu: <i>City with powiat status:</i> | | | | | | | | |
| Elbląg | 25 | 3 | - | 21 | 4 | 21 | 4 | - |
| Podregion ełcki Subregion | 100 | 19 | - | 80 | 20 | 74 | 23 | 3 |
| Powiaty: <i>Powiats:</i> | | | | | | | | |
| ełcki | 21 | 7 | - | 17 | 4 | 15 | 5 | 1 |
| giżycki | 17 | 2 | - | 12 | 5 | 12 | 5 | - |
| gołdapski | 15 | 4 | - | 13 | 2 | 14 | 1 | - |
| olecki | 15 | 2 | - | 13 | 2 | 13 | 1 | 1 |
| piski | 17 | 2 | - | 15 | 2 | 12 | 5 | - |
| węgorzewski | 15 | 2 | - | 10 | 5 | 8 | 6 | 1 |
| Podregion olsztyński Subregion | 154 | 39 | 2 | 121 | 31 | 123 | 27 | 4 |
| Powiaty: <i>Powiats:</i> | | | | | | | | |
| bartoszycki | 19 | 8 | - | 18 | 1 | 13 | 6 | - |
| kętrzyński | 19 | 5 | 1 | 14 | 4 | 19 | - | - |
| lidzbarski | 17 | 3 | - | 11 | 6 | 14 | 2 | 1 |
| mragowski | 17 | 2 | - | 13 | 4 | 13 | 3 | 1 |
| nidzicki | 15 | 2 | - | 13 | 2 | 10 | 4 | 1 |
| olsztyński | 23 | 5 | - | 17 | 6 | 16 | 7 | - |
| szczycieński | 19 | 6 | - | 19 | - | 16 | 2 | 1 |
| Miasto na prawach powiatu: <i>City with powiat status:</i> | | | | | | | | |
| Olsztyn | 25 | 8 | 1 | 16 | 8 | 22 | 3 | - |

DIZAŁ III BEZPIECZEŃSTWO PUBLICZNE
CHAPTER III PUBLIC SAFETY

TABL. 1 (10). **PRZESTĘPSTWA STWIERDZONE W ZAKOŃCZONYCH POSTĘPOWANIACH PRZYGOTOWAWCZYCH WEDŁUG WYBRANYCH RODZAJÓW PRZESTĘPSTW W 2009 R.**

ASCERTAINED CRIMES IN COMPLETED PREPARATORY PROCEEDINGS BY SELECTED TYPE OF CRIME IN 2009

| WYSZCZEGÓLNIENIE SPECIFICATION | Ogółem Total | Z liczby ogółem Of total number | | | | | | |
|---|-----------------|---|--------------------|---|--|---|-------------------------|---------------------|
| | | przeciwko życiu i zdrowiu <i>against life and health</i> | drogowe traffic | kradzież rzeczy property theft | kradzież z włama- niem burglary | rozbój, kradzież rozbójnicza, wymuszenie rozbójnicze <i>robbery, theft with assault, criminal coercion</i> | gospodarcze economic | pozostałe others |
| WOJEWÓDZTWO VOIVODSHIP | 38841 | 1506 | 6575 | 6528 | 4633 | 605 | 4943 | 14051 |
| Podregion elbląski Subregion | 15081 | 522 | 2239 | 2240 | 1661 | 191 | 2487 | 5741 |
| Powiaty: Powiats: | | | | | | | | |
| braniewski | 1167 | 49 | 226 | 107 | 63 | 11 | 301 | 410 |
| działdowski | 1267 | 46 | 279 | 187 | 136 | 14 | 133 | 472 |
| elbląski ^a | 6278 | 172 | 606 | 1042 | 799 | 91 | 1186 | 2382 |
| iławski | 2420 | 86 | 442 | 299 | 210 | 20 | 445 | 918 |
| nowomiejski | 754 | 22 | 183 | 111 | 73 | 6 | 53 | 306 |
| ostródzki | 3195 | 147 | 503 | 494 | 380 | 49 | 369 | 1253 |
| Podregion ełcki Subregion | 7351 | 330 | 1593 | 1081 | 864 | 79 | 734 | 2670 |
| Powiaty: Powiats: | | | | | | | | |
| ełcki | 2584 | 87 | 426 | 344 | 333 | 16 | 293 | 1085 |
| giżycki | 1521 | 56 | 316 | 278 | 174 | 28 | 173 | 496 |
| gòldapski | 643 | 56 | 176 | 67 | 63 | 8 | 38 | 235 |
| olecki | 840 | 51 | 201 | 129 | 96 | 9 | 80 | 274 |
| piski | 1185 | 48 | 317 | 200 | 127 | 16 | 116 | 361 |
| węgorzewski | 578 | 32 | 157 | 63 | 71 | 2 | 34 | 219 |
| Podregion olsztyński Subregion | 16409 | 654 | 2743 | 3207 | 2108 | 335 | 1722 | 5640 |
| Powiaty: Powiats: | | | | | | | | |
| bartoszycki | 1148 | 53 | 191 | 154 | 122 | 18 | 81 | 529 |
| kętrzyński | 1535 | 55 | 334 | 173 | 188 | 23 | 229 | 533 |
| lidzbarski | 935 | 52 | 208 | 132 | 129 | 20 | 69 | 325 |
| mragowski | 1266 | 31 | 257 | 227 | 127 | 16 | 141 | 467 |
| nidzicki | 835 | 39 | 170 | 133 | 77 | 11 | 100 | 305 |
| olsztyński ^a | 8846 | 350 | 1152 | 2002 | 1256 | 205 | 991 | 2890 |
| szczyckiński | 1844 | 74 | 431 | 386 | 209 | 42 | 111 | 591 |

^a Łącznie z miastami na prawach powiatu.

Z r ó d ł o: dane Komendy Wojewódzkiej Policji w Olsztynie.

^a Including cities with powiat status.

S o u r c e: data of the Voivodship Police Headquarters in Olsztyn.

TABL. 2 (11). WSKAŹNIKI WYKRYWALNOŚCI SPRAWCÓW PRZESTĘPSTW STWIERDZONYCH WEDŁUG WYBRANYCH RODZAJÓW PRZESTĘPSTW W 2009 R.

RATES OF DETECTABILITY OF DELINQUENTS IN ASCERTAINED CRIMES BY SELECTED TYPE OF CRIME IN 2009

| WYSZCZEGÓLNIENIE SPECIFICATION | Ogółem Total | W tym Of which | | |
|---|-----------------|------------------------|-------------------------|--------------------|
| | | kryminalne criminal | gospodarcze economic | drogowe traffic |
| | | w % | in % | |
| WOJEWÓDZTWO VOIVODSHIP | 71,6 | 59,0 | 92,2 | 99,6 |
| Podregion elbląski Subregion | | | | |
| Powiaty: Powiats: | | | | |
| braniewski | 85,0 | 74,3 | 92,7 | 98,2 |
| działdowski | 76,4 | 64,2 | 95,2 | 100,0 |
| elbląski ^a | 73,5 | 63,7 | 93,3 | 99,3 |
| iławski | 76,9 | 62,9 | 95,1 | 99,8 |
| nowomiejski | 84,1 | 74,0 | 98,1 | 100,0 |
| ostródzki | 75,3 | 65,0 | 96,5 | 99,0 |
| Podregion ełcki Subregion | | | | |
| Powiaty: Powiats: | | | | |
| ełcki | 80,6 | 72,1 | 96,9 | 100,0 |
| giżycki | 66,2 | 47,5 | 86,7 | 99,7 |
| gołdapski | 84,7 | 76,6 | 86,8 | 100,0 |
| olecki | 80,1 | 69,4 | 91,3 | 100,0 |
| piski | 75,0 | 61,0 | 87,1 | 99,4 |
| węgorzewski | 79,3 | 67,4 | 82,4 | 100,0 |
| Podregion olsztyński Subregion | | | | |
| Powiaty: Powiats: | | | | |
| bartoszycki | 71,6 | 61,8 | 72,6 | 99,0 |
| kętrzyński | 75,5 | 59,7 | 94,8 | 100,0 |
| lidzbarski | 75,2 | 64,8 | 79,7 | 100,0 |
| mragowski | 73,1 | 59,2 | 96,0 | 99,2 |
| nidzicki | 73,4 | 52,3 | 97,0 | 100,0 |
| olsztyński ^a | 59,6 | 46,8 | 89,3 | 99,6 |
| szczygieński | 63,5 | 47,8 | 89,2 | 99,1 |

^a Łącznie z miastami na prawach powiatu.

Źródło: dane Komendy Wojewódzkiej Policji w Olsztynie.

^a Including cities with powiat status.

Source: data of the Voivodship Police Headquarters in Olsztyn.

PODZIAŁ ADMINISTRACYJNY WOJEWÓDZTWA WARMIŃSKO-MAZURSKIEGO

Stan w dniu 1 I 2010 R.

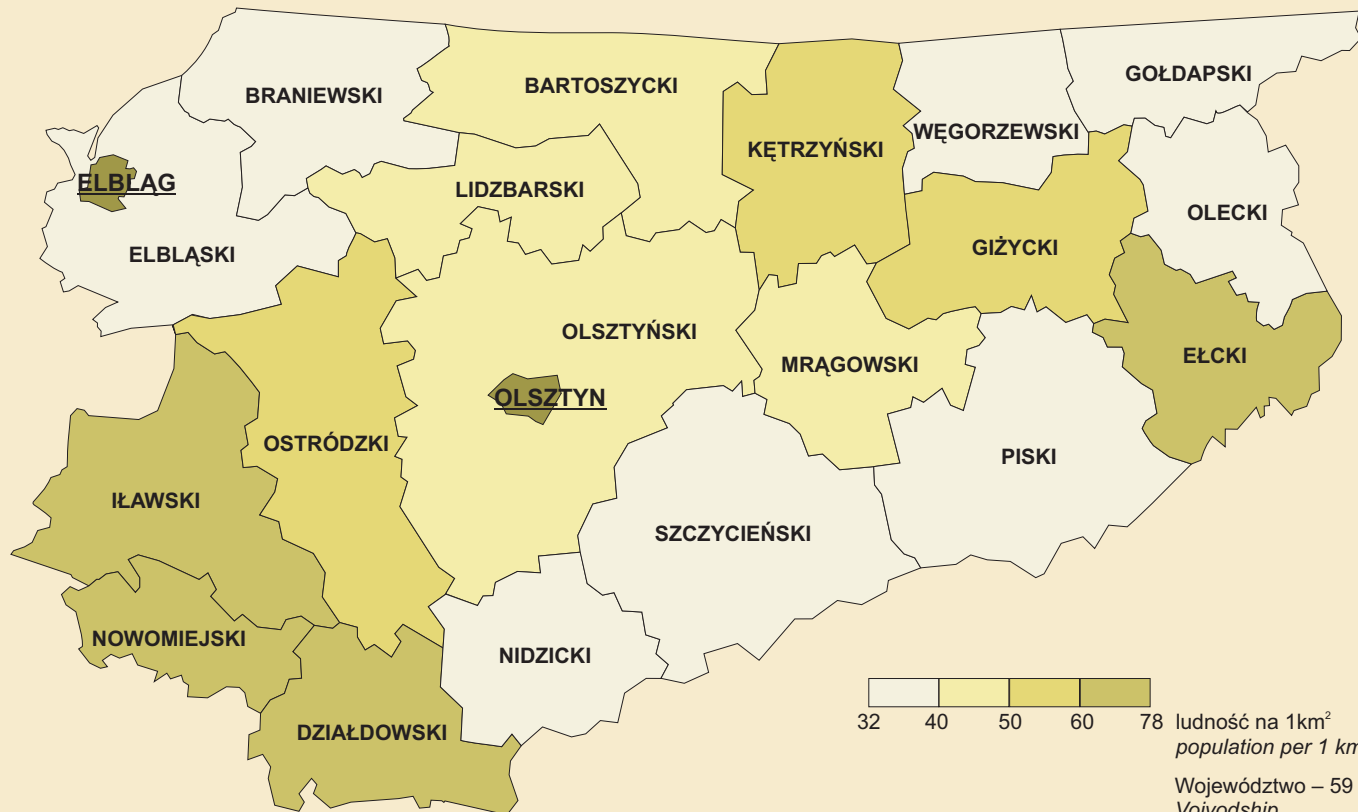
ADMINISTRATIVE DIVISION OF WARMIŃSKO-MAZURSKIE VOIVODSHIP

As of 1 I 2010

R O S J A



GĘSTOŚĆ ZALUDNIENIA WEDŁUG POWIATÓW W 2009 R.
DENSITY OF POPULATION BY POWIATS IN 2009



32 40 50 60 78 ludność na 1km²
population per 1 km²

Województwo – 59
Voivodship
Olsztyn – 1998
Elbląg – 1584

DZIAŁ IV POWIERZCHNIA I LUDNOŚĆ
CHAPTER IV AREA AND POPULATION

TABL. 1 (12). **POWIERZCHNIA I LUDNOŚĆ W 2009 R.**
Stan w dniu 31 XII
AREA AND POPULATION IN 2009
As of 31 XII

| WYSZCZEGÓLNIENIE SPECIFICATION | Powierzchnia ^a w km ² Area ^a in km ² | Ludność <i>Population</i> | | | | Kobiety na 100 mężczyzn Females per 100 males |
|---|--|---------------------------|--------------------|--------------------|---|--|
| | | ogółem total | mężczyźni males | kobiety females | na 1 km ² per 1 km ² | |
| WOJEWÓDZTWO VOIVODSHIP | 24173 | 1427118 | 695542 | 731576 | 59 | 105,2 |
| PODREGION ELBLĄSKI SUBREGION | 7497 | 529620 | 258901 | 270719 | 71 | 104,6 |
| POWIAT BRANIEWSKI | 1202 | 42927 | 21322 | 21605 | 36 | 101,3 |
| Gminy miejskie: <i>Urban gminas:</i> | | | | | | |
| Braniewo | 12 | 17672 | 8564 | 9108 | 1424 | 106,4 |
| Gminy miejsko-wiejskie: <i>Urban-rural gminas:</i> | | | | | | |
| Frombork | 124 | 3664 | 1785 | 1879 | 30 | 105,3 |
| w tym miasto | 8 | 2432 | 1151 | 1281 | 320 | 111,3 |
| <i>of which city</i> | | | | | | |
| Pieniężno | 243 | 6551 | 3392 | 3159 | 27 | 93,1 |
| w tym miasto | 4 | 2824 | 1360 | 1464 | 741 | 107,6 |
| <i>of which city</i> | | | | | | |
| Gminy wiejskie: <i>Rural gminas:</i> | | | | | | |
| Braniewo | 307 | 6308 | 3209 | 3099 | 21 | 96,6 |
| Lelkowo | 198 | 2984 | 1468 | 1516 | 15 | 103,3 |
| Płoskinia | 170 | 2687 | 1343 | 1344 | 16 | 100,1 |
| Wilczęta | 148 | 3061 | 1561 | 1500 | 21 | 96,1 |
| POWIAT DZIAŁDOWSKI | 954 | 65188 | 31901 | 33287 | 68 | 104,3 |
| Gminy miejskie: <i>Urban gminas:</i> | | | | | | |
| Działdowo | 11 | 20953 | 10011 | 10942 | 1827 | 109,3 |
| Gminy miejsko-wiejskie: <i>Urban-rural gminas:</i> | | | | | | |
| Lidzbark | 255 | 14440 | 7070 | 7370 | 57 | 104,2 |
| w tym miasto | 6 | 8165 | 3904 | 4261 | 1438 | 109,1 |
| <i>of which city</i> | | | | | | |
| Gminy wiejskie: <i>Rural gminas:</i> | | | | | | |
| Działdowo | 273 | 9547 | 4808 | 4739 | 35 | 98,6 |
| łłowo-Osada | 104 | 7242 | 3508 | 3734 | 70 | 106,4 |
| Płońska | 163 | 5706 | 2844 | 2862 | 35 | 100,6 |
| Rybno | 148 | 7300 | 3660 | 3640 | 49 | 99,5 |
| POWIAT ELBLĄSKI | 1416 | 56389 | 27996 | 28393 | 40 | 101,4 |
| Gminy miejsko-wiejskie: <i>Urban-rural gminas:</i> | | | | | | |
| Młynary | 158 | 4527 | 2217 | 2310 | 29 | 104,2 |
| w tym miasto | 3 | 1800 | 858 | 942 | 652 | 109,8 |
| <i>of which city</i> | | | | | | |
| Pasłęk | 264 | 19241 | 9431 | 9810 | 73 | 104,0 |
| w tym miasto | 11 | 12102 | 5859 | 6243 | 1138 | 106,6 |
| <i>of which city</i> | | | | | | |
| Tolkmicko | 208 | 6765 | 3370 | 3395 | 33 | 100,7 |
| w tym miasto | 2 | 2721 | 1295 | 1426 | 1188 | 110,1 |
| <i>of which city</i> | | | | | | |

TABL. 1 (12). POWIERZCHNIA I LUDNOŚĆ W 2009 R. (cd.)

Stan w dniu 31 XII

AREA AND POPULATION IN 2009 (cont.)

As of 31 XII

| WYSZCZEGÓLNIENIE SPECIFICATION | Powierzchnia ^a w km ² Area ^a in km ² | Ludność Population | | | | Kobiety na 100 mężczyzn Females per 100 males |
|--|--|-----------------------|--------------------|--------------------|---|--|
| | | ogółem total | mężczyźni males | kobiety females | na 1 km ² per 1 km ² | |
| Gminy wiejskie: <i>Rural gminas:</i> | | | | | | |
| Elbląg | 192 | 6368 | 3251 | 3117 | 33 | 95,9 |
| Godkowo | 167 | 3262 | 1631 | 1631 | 20 | 100,0 |
| Gronowo Elbląskie | 89 | 4987 | 2449 | 2538 | 56 | 103,6 |
| Markusy | 110 | 4102 | 2069 | 2033 | 37 | 98,3 |
| Milejewo | 96 | 3093 | 1542 | 1551 | 32 | 100,6 |
| Rychliki | 132 | 4044 | 2036 | 2008 | 31 | 98,6 |
| POWIAT IŁAWSKI | 1385 | 90442 | 44420 | 46022 | 65 | 103,6 |
| Gminy miejskie: <i>Urban gminas:</i> | | | | | | |
| Łława | 22 | 32264 | 15290 | 16974 | 1475 | 111,0 |
| Lubawa | 17 | 9627 | 4694 | 4933 | 572 | 105,1 |
| Gminy miejsko-wiejskie: <i>Urban-rural gminas:</i> | | | | | | |
| Kisielice | 173 | 6178 | 3133 | 3045 | 36 | 97,2 |
| w tym miasto | 3 | 2218 | 1090 | 1128 | 658 | 103,5 |
| <i>of which city</i> | | | | | | |
| Susz | 259 | 12833 | 6435 | 6398 | 50 | 99,4 |
| w tym miasto | 7 | 5606 | 2783 | 2823 | 840 | 101,4 |
| <i>of which city</i> | | | | | | |
| Zalewo | 254 | 6861 | 3415 | 3446 | 27 | 100,9 |
| w tym miasto | 8 | 2108 | 1040 | 1068 | 256 | 102,7 |
| <i>of which city</i> | | | | | | |
| Gminy wiejskie: <i>Rural gminas:</i> | | | | | | |
| Łława | 424 | 12283 | 6164 | 6119 | 29 | 99,3 |
| Lubawa | 236 | 10396 | 5289 | 5107 | 44 | 96,6 |
| POWIAT NOWOMIEJSKI | 694 | 43749 | 21626 | 22123 | 63 | 102,3 |
| Gminy miejskie: <i>Urban gminas:</i> | | | | | | |
| Nowe Miasto Lubawskie ... | 11 | 11068 | 5227 | 5841 | 973 | 111,7 |
| Gminy wiejskie: <i>Rural gminas:</i> | | | | | | |
| Biskupiec | 242 | 9572 | 4815 | 4757 | 40 | 98,8 |
| Grodziczno | 154 | 6242 | 3176 | 3066 | 40 | 96,5 |
| Kurzętnik | 149 | 8821 | 4387 | 4434 | 59 | 101,1 |
| Nowe Miasto Lubawskie ... | 138 | 8046 | 4021 | 4025 | 58 | 100,1 |
| POWIAT OSTRÓDZKI | 1766 | 104506 | 51083 | 53423 | 59 | 104,6 |
| Gminy miejskie: <i>Urban gminas:</i> | | | | | | |
| Ostróda | 14 | 33191 | 15622 | 17569 | 2346 | 112,5 |
| Gminy miejsko-wiejskie: <i>Urban-rural gminas:</i> | | | | | | |
| Mitakowo | 158 | 5654 | 2793 | 2861 | 36 | 102,4 |
| w tym miasto | 9 | 2700 | 1312 | 1388 | 308 | 105,8 |
| <i>of which city</i> | | | | | | |
| Mitomłyn | 161 | 4982 | 2458 | 2524 | 31 | 102,7 |
| w tym miasto | 12 | 2348 | 1126 | 1222 | 190 | 108,5 |
| <i>of which city</i> | | | | | | |
| Morąg | 311 | 24380 | 11927 | 12453 | 78 | 104,4 |
| w tym miasto | 6 | 14043 | 6677 | 7366 | 2298 | 110,3 |
| <i>of which city</i> | | | | | | |

TABL. 1 (12). **POWIERZCHNIA I LUDNOŚĆ W 2009 R. (cd.)**

Stan w dniu 31 XII

AREA AND POPULATION IN 2009 (cont.)

As of 31 XII

| WYSZCZEGÓLNIENIE SPECIFICATION | Powierzchnia ^a w km ² Area ^a in km ² | Ludność Population | | | | Kobiety na 100 mężczyzn Females per 100 males |
|---|--|-----------------------|--------------------|--------------------|---|--|
| | | ogółem total | mężczyźni males | kobiety females | na 1 km ² per 1 km ² | |
| Gminy wiejskie: <i>Rural gminas:</i> | | | | | | |
| Dąbrówno | 166 | 4351 | 2227 | 2124 | 26 | 95,4 |
| Grunwald | 180 | 5634 | 2825 | 2809 | 31 | 99,4 |
| Łukta | 186 | 4484 | 2258 | 2226 | 24 | 98,6 |
| Małdyty | 189 | 6177 | 3119 | 3058 | 33 | 98,0 |
| Ostróda | 401 | 15653 | 7854 | 7799 | 39 | 99,3 |
| Miasto na prawach powiatu: <i>City with powiat status:</i> | | | | | | |
| Elbląg | 80 | 126419 | 60553 | 65866 | 1584 | 108,8 |
| PODREGION ELCKI | 6347 | 283933 | 139915 | 144018 | 45 | 102,9 |
| SUBREGION | | | | | | |
| POWIAT ELCKI | 1113 | 86238 | 42150 | 44088 | 77 | 104,6 |
| Gminy miejskie: <i>Urban gminas:</i> | | | | | | |
| Elk | 21 | 57579 | 27518 | 30061 | 2735 | 109,2 |
| Gminy wiejskie: <i>Rural gminas:</i> | | | | | | |
| Elk | 380 | 10474 | 5323 | 5151 | 28 | 96,8 |
| Kalinowo | 284 | 6895 | 3547 | 3348 | 24 | 94,4 |
| Prostki | 231 | 7400 | 3764 | 3636 | 32 | 96,6 |
| Stare Juchy | 197 | 3890 | 1998 | 1892 | 20 | 94,7 |
| POWIAT GIŻYCKI | 1120 | 56522 | 27609 | 28913 | 50 | 104,7 |
| Gminy miejskie: <i>Urban gminas:</i> | | | | | | |
| Giżycko | 14 | 29363 | 13990 | 15373 | 2140 | 109,9 |
| Gminy miejsko-wiejskie: <i>Urban-rural gminas:</i> | | | | | | |
| Ryn | 205 | 5759 | 2852 | 2907 | 28 | 101,9 |
| w tym miasto | 4 | 2973 | 1454 | 1519 | 718 | 104,5 |
| <i>of which city</i> | | | | | | |
| Gminy wiejskie: <i>Rural gminas:</i> | | | | | | |
| Giżycko | 296 | 7945 | 3984 | 3961 | 27 | 99,4 |
| Krukłanki | 202 | 3103 | 1561 | 1542 | 15 | 98,8 |
| Miłki | 170 | 3815 | 1930 | 1885 | 22 | 97,7 |
| Wydmyny | 233 | 6537 | 3292 | 3245 | 28 | 98,6 |
| POWIAT GOŁDAPSKI | 772 | 26642 | 13104 | 13538 | 35 | 103,3 |
| Gminy miejsko-wiejskie: <i>Urban-rural gminas:</i> | | | | | | |
| Goldap | 362 | 19776 | 9694 | 10082 | 55 | 104,0 |
| w tym miasto | 17 | 13434 | 6515 | 6919 | 781 | 106,2 |
| <i>of which city</i> | | | | | | |
| Gminy wiejskie: <i>Rural gminas:</i> | | | | | | |
| Banie Mazurskie | 205 | 3815 | 1902 | 1913 | 19 | 100,6 |
| Dubeninki | 205 | 3051 | 1508 | 1543 | 15 | 102,3 |
| POWIAT OLECKI | 874 | 34111 | 16849 | 17262 | 39 | 102,5 |
| Gminy miejsko-wiejskie: <i>Urban-rural gminas:</i> | | | | | | |
| Olecko | 267 | 21439 | 10388 | 11051 | 80 | 106,4 |
| w tym miasto | 12 | 16061 | 7673 | 8388 | 1392 | 109,3 |
| <i>of which city</i> | | | | | | |

TABL. 1 (12). **POWIERZCHNIA I LUDNOŚĆ W 2009 R. (cd.)**

Stan w dniu 31 XII

AREA AND POPULATION IN 2009 (cont.)

As of 31 XII

| WYSZCZEGÓLNIENIE SPECIFICATION | Powierzchnia ^a w km ² Area ^a in km ² | Ludność <i>Population</i> | | | | Kobiety na 100 mężczyzn <i>Females per 100 males</i> |
|-----------------------------------|--|---------------------------|---------------------------|---------------------------|---|--|
| | | ogółem <i>total</i> | mężczyźni <i>males</i> | kobiety <i>females</i> | na 1 km ² <i>per 1 km²</i> | |
| Gminy wiejskie: | | | | | | |
| <i>Rural gminas:</i> | | | | | | |
| Kowale Oleckie | 251 | 5345 | 2732 | 2613 | 21 | 95,6 |
| Świątajno | 215 | 3899 | 1979 | 1920 | 18 | 97,0 |
| Wieliczki | 141 | 3428 | 1750 | 1678 | 24 | 95,9 |
| POWIAT PISKI | 1775 | 57093 | 28518 | 28575 | 32 | 100,2 |
| Gminy miejsko-wiejskie: | | | | | | |
| <i>Urban-rural gminas:</i> | | | | | | |
| Biała Piska | 420 | 11860 | 6045 | 5815 | 28 | 96,2 |
| w tym miasto | 4 | 3979 | 1956 | 2023 | 1228 | 103,4 |
| <i>of which city</i> | | | | | | |
| Orzysz | 363 | 9371 | 4703 | 4668 | 26 | 99,3 |
| w tym miasto | 8 | 5751 | 2801 | 2950 | 704 | 105,3 |
| <i>of which city</i> | | | | | | |
| Pisz | 634 | 27558 | 13649 | 13909 | 43 | 101,9 |
| w tym miasto | 10 | 19431 | 9495 | 9936 | 1928 | 104,6 |
| <i>of which city</i> | | | | | | |
| Ruciane-Nida | 358 | 8304 | 4121 | 4183 | 23 | 101,5 |
| w tym miasto | 17 | 4674 | 2275 | 2399 | 274 | 105,5 |
| <i>of which city</i> | | | | | | |
| POWIAT WĘGORZEWSKI ... | 693 | 23327 | 11685 | 11642 | 34 | 99,6 |
| Gminy miejsko-wiejskie: | | | | | | |
| <i>Urban-rural gminas:</i> | | | | | | |
| Węgorzewo | 341 | 16892 | 8468 | 8424 | 49 | 99,5 |
| w tym miasto | 11 | 11461 | 5707 | 5754 | 1053 | 100,8 |
| <i>of which city</i> | | | | | | |
| Gminy wiejskie: | | | | | | |
| <i>Rural gminas:</i> | | | | | | |
| Budry | 175 | 2941 | 1470 | 1471 | 17 | 100,1 |
| Pozezdrze | 177 | 3494 | 1747 | 1747 | 20 | 100,0 |
| PODREGION OLSZTYŃSKI .. | 10329 | 613565 | 296726 | 316839 | 59 | 106,8 |
| SUBREGION | | | | | | |
| POWIAT BARTOSZYCKI | 1307 | 60128 | 29262 | 30866 | 46 | 105,5 |
| Gminy miejskie: | | | | | | |
| <i>Urban gminas:</i> | | | | | | |
| Bartoszyce | 11 | 24869 | 11757 | 13112 | 2261 | 111,5 |
| Górowo Iławeckie | 3 | 4431 | 2153 | 2278 | 1335 | 105,8 |
| Gminy miejsko-wiejskie: | | | | | | |
| <i>Urban-rural gminas:</i> | | | | | | |
| Bisztynek | 203 | 6491 | 3179 | 3312 | 32 | 104,2 |
| w tym miasto | 2 | 2438 | 1141 | 1297 | 1129 | 113,7 |
| <i>of which city</i> | | | | | | |
| Sępólno | 246 | 6552 | 3204 | 3348 | 27 | 104,5 |
| w tym miasto | 5 | 2030 | 958 | 1072 | 438 | 111,9 |
| <i>of which city</i> | | | | | | |
| Gminy wiejskie: | | | | | | |
| <i>Rural gminas:</i> | | | | | | |
| Bartoszyce | 428 | 10715 | 5438 | 5277 | 25 | 97,0 |
| Górowo Iławeckie | 416 | 7070 | 3531 | 3539 | 17 | 100,2 |
| POWIAT KĘTRZYŃSKI | 1213 | 64814 | 31671 | 33143 | 53 | 104,6 |
| Gminy miejskie: | | | | | | |
| <i>Urban gminas:</i> | | | | | | |
| Kętrzyn | 10 | 27672 | 13095 | 14577 | 2674 | 111,3 |

TABL. 1 (12). **POWIERZCHNIA I LUDNOŚĆ W 2009 R. (cd.)**

Stan w dniu 31 XII

AREA AND POPULATION IN 2009 (cont.)

As of 31 XII

| WYSZCZEGÓLNIENIE SPECIFICATION | Powierzchnia ^a w km ² Area ^a in km ² | Ludność Population | | | | Kobiety na 100 mężczyzn Females per 100 males |
|---|--|-----------------------|--------------------|--------------------|---|--|
| | | ogółem total | mężczyźni males | kobiety females | na 1 km ² per 1 km ² | |
| Gminy miejsko-wiejskie: <i>Urban-rural gminas:</i> | | | | | | |
| Korsze | 250 | 10322 | 5156 | 5166 | 41 | 100,2 |
| w tym miasto | 4 | 4469 | 2181 | 2288 | 1109 | 104,9 |
| <i>of which city</i> | | | | | | |
| Reszel | 179 | 8084 | 3881 | 4203 | 45 | 108,3 |
| w tym miasto | 4 | 4937 | 2332 | 2605 | 1292 | 111,7 |
| <i>of which city</i> | | | | | | |
| Gminy wiejskie: <i>Rural gminas:</i> | | | | | | |
| Barciany | 295 | 6609 | 3363 | 3246 | 22 | 96,5 |
| Kętrzyn | 285 | 8020 | 4090 | 3930 | 28 | 96,1 |
| Srokowo | 194 | 4107 | 2086 | 2021 | 21 | 96,9 |
| POWIAT LIDZBARSKI | 925 | 42501 | 20867 | 21634 | 46 | 103,7 |
| Gminy miejskie: <i>Urban gminas:</i> | | | | | | |
| Lidzbark Warmiński | 14 | 16297 | 7726 | 8571 | 1136 | 110,9 |
| Gminy miejsko-wiejskie: <i>Urban-rural gminas:</i> | | | | | | |
| Orneta | 244 | 12492 | 6094 | 6398 | 51 | 105,0 |
| w tym miasto | 10 | 9215 | 4413 | 4802 | 957 | 108,8 |
| <i>of which city</i> | | | | | | |
| Gminy wiejskie: <i>Rural gminas:</i> | | | | | | |
| Kiwity | 145 | 3377 | 1763 | 1614 | 23 | 91,5 |
| Lidzbark Warmiński | 373 | 6632 | 3386 | 3246 | 18 | 95,9 |
| Lubomino | 149 | 3703 | 1898 | 1805 | 25 | 95,1 |
| POWIAT MRAGOWSKI | 1065 | 50169 | 24466 | 25703 | 47 | 105,1 |
| Gminy miejskie: <i>Urban gminas:</i> | | | | | | |
| Mragowo | 15 | 21732 | 10410 | 11322 | 1467 | 108,8 |
| Gminy miejsko-wiejskie: <i>Urban-rural gminas:</i> | | | | | | |
| Mikołajki | 256 | 8357 | 4064 | 4293 | 33 | 105,6 |
| w tym miasto | 8 | 3760 | 1751 | 2009 | 425 | 114,7 |
| <i>of which city</i> | | | | | | |
| Gminy wiejskie: <i>Rural gminas:</i> | | | | | | |
| Mragowo | 295 | 7647 | 3791 | 3856 | 26 | 101,7 |
| Piecki | 314 | 7848 | 3918 | 3930 | 25 | 100,3 |
| Sorkwity | 185 | 4585 | 2283 | 2302 | 25 | 100,8 |
| POWIAT NIDZICKI | 961 | 33444 | 16586 | 16858 | 35 | 101,6 |
| Gminy miejsko-wiejskie: <i>Urban-rural gminas:</i> | | | | | | |
| Nidzica | 379 | 21227 | 10395 | 10832 | 56 | 104,2 |
| w tym miasto | 7 | 14461 | 6934 | 7527 | 2108 | 108,6 |
| <i>of which city</i> | | | | | | |

TABL. 1 (12). **POWIERZCHNIA I LUDNOŚĆ W 2009 R. (dok.)**

Stan w dniu 31 XII

AREA AND POPULATION IN 2009 (cont.)

As of 31 XII

| WYSZCZEGÓLNIENIE SPECIFICATION | Powierzchnia ^a w km ² Area ^a in km ² | Ludność Population | | | | Kobiety na 100 mężczyzn Females per 100 males |
|---|--|-----------------------|--------------------|--------------------|---|--|
| | | ogółem total | mężczyźni males | kobiety females | na 1 km ² per 1 km ² | |
| Gminy wiejskie: <i>Rural gminas:</i> | | | | | | |
| Janowiec Kościelny | 136 | 3347 | 1722 | 1625 | 25 | 94,4 |
| Janowo | 192 | 2794 | 1376 | 1418 | 15 | 103,1 |
| Kozłowo | 254 | 6076 | 3093 | 2983 | 24 | 96,4 |
| POWIAT OLSZTYŃSKI | 2837 | 116766 | 57651 | 59115 | 41 | 102,5 |
| Gminy miejsko-wiejskie: <i>Urban-rural gminas:</i> | | | | | | |
| Barczewo | 320 | 16877 | 8383 | 8494 | 53 | 101,3 |
| w tym miasto | 5 | 7278 | 3536 | 3742 | 1589 | 105,8 |
| <i>of which city</i> | | | | | | |
| Biskupiec | 290 | 18853 | 9176 | 9677 | 65 | 105,5 |
| w tym miasto | 5 | 10299 | 4850 | 5449 | 2060 | 112,4 |
| <i>of which city</i> | | | | | | |
| Dobre Miasto | 259 | 15797 | 7714 | 8083 | 61 | 104,8 |
| w tym miasto | 5 | 10465 | 4987 | 5478 | 2153 | 109,8 |
| <i>of which city</i> | | | | | | |
| Jeziorany | 211 | 7996 | 3914 | 4082 | 38 | 104,3 |
| w tym miasto | 3 | 3326 | 1533 | 1793 | 975 | 117,0 |
| <i>of which city</i> | | | | | | |
| Olsztynek | 372 | 13714 | 6715 | 6999 | 37 | 104,2 |
| w tym miasto | 8 | 7606 | 3639 | 3967 | 989 | 109,0 |
| <i>of which city</i> | | | | | | |
| Gminy wiejskie: <i>Rural gminas:</i> | | | | | | |
| Dywity | 161 | 10100 | 4979 | 5121 | 63 | 102,9 |
| Gietrzwałd | 172 | 5734 | 2900 | 2834 | 33 | 97,7 |
| Jonkowo | 169 | 6351 | 3184 | 3167 | 38 | 99,5 |
| Kolno | 179 | 3338 | 1691 | 1647 | 19 | 97,4 |
| Purda | 317 | 7721 | 3852 | 3869 | 24 | 100,4 |
| Stawiguda | 223 | 6116 | 3018 | 3098 | 27 | 102,7 |
| Świątki | 164 | 4169 | 2125 | 2044 | 25 | 96,2 |
| POWIAT SZCZYCIEŃSKI | 1933 | 69286 | 34229 | 35057 | 36 | 102,4 |
| Gminy miejskie: <i>Urban gminas:</i> | | | | | | |
| Szczytno | 11 | 25082 | 11919 | 13163 | 2362 | 110,4 |
| Gminy miejsko-wiejskie: <i>Urban-rural gminas:</i> | | | | | | |
| Pasym | 149 | 5243 | 2607 | 2636 | 35 | 101,1 |
| w tym miasto | 15 | 2548 | 1245 | 1303 | 168 | 104,7 |
| <i>of which city</i> | | | | | | |
| Gminy wiejskie: <i>Rural gminas:</i> | | | | | | |
| Dźwierzuty | 263 | 6548 | 3247 | 3301 | 25 | 101,7 |
| Jedwabno | 312 | 3537 | 1793 | 1744 | 11 | 97,3 |
| Rozogi | 224 | 5649 | 2905 | 2744 | 25 | 94,5 |
| Szczytno | 346 | 11120 | 5618 | 5502 | 32 | 97,9 |
| Świątajno | 280 | 5885 | 2945 | 2940 | 21 | 99,8 |
| Wielbark | 348 | 6222 | 3195 | 3027 | 18 | 94,7 |
| Miasto na prawach powiatu: <i>City with powiat status:</i> | | | | | | |
| Olsztyn | 88 | 176457 | 81994 | 94463 | 1998 | 115,2 |

^a Stan w dniu 01.01.2010 r.^a As of 01.01.2010.

TABL. 2 (13). LUDNOŚĆ WEDŁUG PŁCI I WIEKU W 2009 R.

Stan w dniu 31 XII

POPULATION BY SEX AND AGE IN 2009

As of 31 XII

| WYSZCZEGÓLNIENIE SPECIFICATION | Ogółem Total | W wieku Aged | | | | | | | | | | | 65 lat i więcej 65 and more |
|-------------------------------------|-----------------|-----------------------|--------------|--------------|--------------|--------------|---------------|---------------|---------------|---------------|---------------|--------------|--------------------------------|
| | | 0-2 lata 0-2 years | 3-6 | 7-12 | 13-15 | 16-18 | 19-24 | 25-29 | 30-39 | 40-49 | 50-59 | 60-64 | |
| OGÓŁEM TOTAL | | | | | | | | | | | | | |
| WOJEWÓDZTWO VOIVODSHIP | 1427118 | 48024 | 57500 | 91111 | 53970 | 62493 | 144422 | 126236 | 200269 | 186567 | 217220 | 71292 | 168014 |
| Podregion elbląski | 529620 | 18149 | 21774 | 35206 | 20570 | 23315 | 51937 | 45798 | 74324 | 68037 | 81896 | 26828 | 61786 |
| Subregion | | | | | | | | | | | | | |
| Powiaty: | | | | | | | | | | | | | |
| <i>Powiats:</i> | | | | | | | | | | | | | |
| braniewski | 42927 | 1414 | 1668 | 2955 | 1766 | 1852 | 4375 | 3613 | 6002 | 5891 | 6466 | 2101 | 4824 |
| działdowski | 65188 | 2432 | 2831 | 4715 | 2611 | 3046 | 6482 | 5553 | 8834 | 8628 | 9465 | 3157 | 7434 |
| elbląski | 56389 | 1970 | 2442 | 3960 | 2319 | 2639 | 5920 | 5195 | 7301 | 7215 | 8606 | 2452 | 6370 |
| iławski | 90442 | 3390 | 4066 | 6346 | 3623 | 4118 | 8990 | 7818 | 12597 | 11489 | 13658 | 4319 | 10028 |
| nowomiejski | 43749 | 1671 | 1968 | 3308 | 1854 | 1998 | 4393 | 3697 | 6079 | 5598 | 5919 | 2122 | 5142 |
| ostródzki | 104506 | 3661 | 4432 | 6914 | 4170 | 4533 | 10554 | 9118 | 14080 | 13452 | 16030 | 5376 | 12186 |
| Miasto na prawach powiatu: | | | | | | | | | | | | | |
| <i>City with powiat status:</i> | | | | | | | | | | | | | |
| Elbląg | 126419 | 3611 | 4367 | 7008 | 4227 | 5129 | 11223 | 10804 | 19431 | 15764 | 21752 | 7301 | 15802 |
| Podregion elcki | 283933 | 9747 | 11729 | 18632 | 11303 | 13503 | 29554 | 24744 | 38182 | 37948 | 41324 | 13628 | 33639 |
| Subregion | | | | | | | | | | | | | |
| Powiaty: | | | | | | | | | | | | | |
| <i>Powiats:</i> | | | | | | | | | | | | | |
| elcki | 86238 | 3010 | 3588 | 5782 | 3442 | 4195 | 9267 | 7908 | 12247 | 11413 | 12383 | 3901 | 9102 |
| giżycki | 56522 | 1851 | 2249 | 3486 | 2107 | 2665 | 5377 | 4645 | 7647 | 7729 | 8779 | 2860 | 7127 |
| göłdapski | 26642 | 1042 | 1155 | 1767 | 1132 | 1235 | 2810 | 2392 | 3585 | 3371 | 3767 | 1227 | 3159 |
| olecki | 34111 | 1184 | 1536 | 2339 | 1384 | 1673 | 3689 | 2984 | 4200 | 4410 | 4947 | 1671 | 4094 |
| piski | 57093 | 1944 | 2377 | 3908 | 2412 | 2818 | 6238 | 4726 | 7525 | 7836 | 7707 | 2647 | 6955 |
| węgorzewski | 23327 | 716 | 824 | 1350 | 826 | 917 | 2173 | 2089 | 2978 | 3189 | 3741 | 1322 | 3202 |
| Podregion olsztyński | 613565 | 20128 | 23997 | 37273 | 22097 | 25675 | 62931 | 55694 | 87763 | 80582 | 94000 | 30836 | 72589 |
| Subregion | | | | | | | | | | | | | |
| Powiaty: | | | | | | | | | | | | | |
| <i>Powiats:</i> | | | | | | | | | | | | | |
| bartoszycki | 60128 | 1957 | 2350 | 3769 | 2212 | 2615 | 6206 | 5381 | 7811 | 8142 | 9322 | 2974 | 7389 |
| kętrzyński | 64814 | 2068 | 2472 | 3765 | 2327 | 2891 | 6620 | 5786 | 8175 | 8638 | 10482 | 3322 | 8268 |
| lidzbarski | 42501 | 1374 | 1597 | 2671 | 1676 | 1957 | 4239 | 3541 | 5725 | 5761 | 6385 | 2064 | 5511 |
| mragowski | 50169 | 1709 | 2041 | 3227 | 1945 | 2185 | 5239 | 4415 | 6754 | 7138 | 7516 | 2422 | 5578 |
| nidzicki | 33444 | 1177 | 1456 | 2370 | 1374 | 1547 | 3392 | 2963 | 4485 | 4395 | 4759 | 1676 | 3850 |
| olsztyński | 116766 | 4001 | 5029 | 7778 | 4563 | 5077 | 11616 | 10587 | 16933 | 15970 | 17868 | 5311 | 12033 |
| szczytyński | 69286 | 2450 | 2985 | 4758 | 2941 | 3077 | 7187 | 6114 | 9383 | 9297 | 10085 | 3132 | 7877 |
| Miasto na prawach powiatu: | | | | | | | | | | | | | |
| <i>City with powiat status:</i> | | | | | | | | | | | | | |
| Olsztyn | 176457 | 5392 | 6067 | 8935 | 5059 | 6326 | 18432 | 16907 | 28497 | 21241 | 27583 | 9935 | 22083 |

TABL. 2 (13). LUDNOŚĆ WEDŁUG PŁCI I WIEKU W 2009 R. (dok.)

Stan w dniu 31 XII

POPULATION BY SEX AND AGE IN 2009 (cont.)

As of 31 XII

| WYSZCZEGÓLNIENIE SPECIFICATION | Ogółem Total | W wieku Aged | | | | | | | | | | | |
|---|-----------------|-----------------------|--------------|--------------|--------------|--------------|--------------|--------------|--------------|--------------|---------------|--------------|--------------------------------|
| | | 0-2 lata 0-2 years | 3-6 | 7-12 | 13-15 | 16-18 | 19-24 | 25-29 | 30-39 | 40-49 | 50-59 | 60-64 | 65 lat i więcej 65 and more |
| W tym KOBIETY Of which FEMALES | | | | | | | | | | | | | |
| WOJEWÓDZTWO VOIVODSHIP | 731576 | 23178 | 28130 | 44222 | 26544 | 30483 | 70782 | 61006 | 97534 | 93454 | 112044 | 38022 | 106177 |
| Podregion elbląski Subregion | 270719 | 8737 | 10671 | 17065 | 10236 | 11476 | 25208 | 22001 | 35971 | 34037 | 41952 | 14230 | 39135 |
| Powiaty: Powiats: | | | | | | | | | | | | | |
| braniewski | 21605 | 686 | 814 | 1452 | 876 | 955 | 2107 | 1726 | 2766 | 2827 | 3253 | 1103 | 3040 |
| działdowski | 33287 | 1190 | 1387 | 2318 | 1328 | 1467 | 3132 | 2696 | 4322 | 4323 | 4816 | 1660 | 4648 |
| elbląski | 28393 | 977 | 1146 | 1932 | 1178 | 1234 | 2853 | 2499 | 3501 | 3532 | 4169 | 1248 | 4124 |
| iławski | 46022 | 1610 | 2012 | 3101 | 1778 | 1980 | 4426 | 3717 | 6096 | 5832 | 6930 | 2298 | 6242 |
| nowomiejski | 22123 | 800 | 962 | 1586 | 927 | 1003 | 2154 | 1752 | 2931 | 2742 | 2915 | 1136 | 3215 |
| ostródzki | 53423 | 1797 | 2209 | 3328 | 2049 | 2291 | 5105 | 4314 | 6857 | 6727 | 8177 | 2844 | 7725 |
| Miasto na prawach powiatu: City with powiat status: | | | | | | | | | | | | | |
| Elbląg | 65866 | 1677 | 2141 | 3348 | 2100 | 2546 | 5431 | 5297 | 9498 | 8054 | 11692 | 3941 | 10141 |
| Podregion elcki Subregion | 144018 | 4732 | 5839 | 9083 | 5457 | 6462 | 14237 | 11660 | 18389 | 18766 | 21050 | 7165 | 21178 |
| Powiaty: Powiats: | | | | | | | | | | | | | |
| elcki | 44088 | 1480 | 1784 | 2796 | 1651 | 2041 | 4450 | 3773 | 6032 | 5833 | 6432 | 2043 | 5773 |
| giżycki | 28913 | 909 | 1123 | 1722 | 1013 | 1261 | 2586 | 2207 | 3682 | 3834 | 4546 | 1495 | 4535 |
| goldapski | 13538 | 505 | 594 | 884 | 540 | 590 | 1398 | 1149 | 1717 | 1640 | 1873 | 644 | 2004 |
| olecki | 17262 | 583 | 753 | 1167 | 663 | 840 | 1790 | 1399 | 1976 | 2133 | 2514 | 885 | 2559 |
| piski | 28575 | 916 | 1192 | 1855 | 1166 | 1304 | 2953 | 2158 | 3636 | 3820 | 3862 | 1415 | 4298 |
| węgorzewski | 11642 | 339 | 393 | 659 | 424 | 426 | 1060 | 974 | 1346 | 1506 | 1823 | 683 | 2009 |
| Podregion olsztyński Subregion | 316839 | 9709 | 11620 | 18074 | 10851 | 12545 | 31337 | 27345 | 43174 | 40651 | 49042 | 16627 | 45864 |
| Powiaty: Powiats: | | | | | | | | | | | | | |
| bartoszycki | 30866 | 956 | 1192 | 1804 | 1133 | 1262 | 3007 | 2533 | 3739 | 4068 | 4866 | 1573 | 4733 |
| kętrzyński | 33143 | 1012 | 1150 | 1753 | 1123 | 1394 | 3167 | 2670 | 3943 | 4352 | 5376 | 1796 | 5407 |
| lidzbarski | 21634 | 688 | 744 | 1293 | 816 | 971 | 2039 | 1633 | 2720 | 2843 | 3269 | 1097 | 3521 |
| mragowski | 25703 | 824 | 1026 | 1637 | 983 | 1030 | 2519 | 2124 | 3342 | 3592 | 3866 | 1257 | 3503 |
| nidzicki | 16858 | 560 | 704 | 1126 | 673 | 780 | 1654 | 1377 | 2105 | 2166 | 2406 | 872 | 2435 |
| olsztyński | 59115 | 1927 | 2437 | 3830 | 2168 | 2430 | 5592 | 5179 | 8368 | 7984 | 8977 | 2727 | 7496 |
| szczycieński | 35057 | 1183 | 1443 | 2259 | 1468 | 1529 | 3528 | 2950 | 4492 | 4481 | 5092 | 1681 | 4951 |
| Miasto na prawach powiatu: City with powiat status: | | | | | | | | | | | | | |
| Olsztyn | 94463 | 2559 | 2924 | 4372 | 2487 | 3149 | 9831 | 8879 | 14465 | 11165 | 15190 | 5624 | 13818 |

TABL. 3 (14). LUDNOŚĆ W WIEKU PRODUKCYJNYM I NIEPRODUKCYJNYM W 2009 R. (cd.)

Stan w dniu 31 XII

WORKING AND NON-WORKING AGE POPULATION IN 2009 (cont.)

As of 31 XII

| WYSZCZEGÓLNIENIE SPECIFICATION | Ogółem Total | W wieku Aged | | | | | | Ludność w wieku nieprodukcyjnym na 100 osób w wieku produkcyjnym Non- working age popu- lation per 100 per- sons of working age |
|--|-----------------|----------------------------------|---|-------------------------|---|--------------------------------|---|---|
| | | przedprodukcyjnym pre-working | | produkcyjnym working | | poprodukcyjnym post-working | | |
| | | razem total | w tym kobiety of which females | razem total | w tym kobiety of which females | razem total | w tym kobiety of which females | |
| Gminy wiejskie: Rural gminas: | | | | | | | | |
| Dąbrówno | 4351 | 981 | 496 | 2736 | 1219 | 634 | 409 | 59,0 |
| Grunwald | 5634 | 1365 | 689 | 3561 | 1643 | 708 | 477 | 58,2 |
| Lukta | 4484 | 1066 | 515 | 2869 | 1311 | 549 | 400 | 56,3 |
| Maldyty | 6177 | 1345 | 647 | 3919 | 1777 | 913 | 634 | 57,6 |
| Ostróda | 15653 | 3603 | 1784 | 10070 | 4668 | 1980 | 1347 | 55,4 |
| Miasto na prawach powiatu: City with powiat status: | | | | | | | | |
| Elbląg | 126419 | 22558 | 10938 | 84118 | 40846 | 19743 | 14082 | 50,3 |
| PODREGION EŁCKI | 283933 | 60102 | 29287 | 183027 | 86388 | 40804 | 28343 | 55,1 |
| SUBREGION | | | | | | | | |
| POWIAT EŁCKI | 86238 | 18489 | 9013 | 56604 | 27259 | 11145 | 7816 | 52,4 |
| Gminy miejskie: Urban gminas: | | | | | | | | |
| Elk | 57579 | 11867 | 5808 | 38539 | 19142 | 7173 | 5111 | 49,4 |
| Gminy wiejskie: Rural gminas: | | | | | | | | |
| Elk | 10474 | 2391 | 1155 | 6637 | 3018 | 1446 | 978 | 57,8 |
| Kalinowo | 6895 | 1643 | 806 | 4335 | 1935 | 917 | 607 | 59,1 |
| Prostki | 7400 | 1699 | 813 | 4712 | 2133 | 989 | 690 | 57,0 |
| Stare Juchy | 3890 | 889 | 431 | 2381 | 1031 | 620 | 430 | 63,4 |
| POWIAT GIŻYCKI | 56522 | 11426 | 5601 | 36474 | 17282 | 8622 | 6030 | 55,0 |
| Gminy miejskie: Urban gminas: | | | | | | | | |
| Giżycko | 29363 | 5664 | 2767 | 18898 | 9218 | 4801 | 3388 | 55,4 |
| Gminy miejsko-wiejskie: Urban-rural gminas: | | | | | | | | |
| Ryn | 5759 | 1163 | 584 | 3749 | 1740 | 847 | 583 | 53,6 |
| w tym miasto of which city | 2973 | 609 | 296 | 1945 | 931 | 419 | 292 | 52,9 |
| Gminy wiejskie: Rural gminas: | | | | | | | | |
| Giżycko | 7945 | 1735 | 859 | 5274 | 2439 | 936 | 663 | 50,6 |
| Kruklanki | 3103 | 650 | 318 | 2024 | 941 | 429 | 283 | 53,3 |
| Milki | 3815 | 840 | 417 | 2446 | 1107 | 529 | 361 | 56,0 |
| Wydminy | 6537 | 1374 | 656 | 4083 | 1837 | 1080 | 752 | 60,1 |
| POWIAT GOŁDAPSKI | 26642 | 5911 | 2920 | 16928 | 7970 | 3803 | 2648 | 57,4 |
| Gminy miejsko-wiejskie: Urban-rural gminas: | | | | | | | | |
| Goldap | 19776 | 4575 | 2242 | 12663 | 6035 | 2538 | 1805 | 56,2 |
| w tym miasto of which city | 13434 | 2939 | 1426 | 8705 | 4221 | 1790 | 1272 | 54,3 |
| Gminy wiejskie: Rural gminas: | | | | | | | | |
| Banie Mazurskie | 3815 | 718 | 354 | 2367 | 1072 | 730 | 487 | 61,2 |
| Dubeninki | 3051 | 618 | 324 | 1898 | 863 | 535 | 356 | 60,7 |
| POWIAT OLECKI | 34111 | 7513 | 3695 | 21619 | 10123 | 4979 | 3444 | 57,8 |
| Gminy miejsko-wiejskie: Urban-rural gminas: | | | | | | | | |
| Olecko | 21439 | 4606 | 2243 | 13691 | 6621 | 3142 | 2187 | 56,6 |
| w tym miasto of which city | 16061 | 3194 | 1537 | 10413 | 5118 | 2454 | 1733 | 54,2 |

TABL. 3 (14). LUDNOŚĆ W WIEKU PRODUKCYJNYM I NIEPRODUKCYJNYM W 2009 R. (cd.)

Stan w dniu 31 XII

WORKING AND NON-WORKING AGE POPULATION IN 2009 (cont.)

As of 31 XII

| WYSZCZEGÓLNIENIE SPECIFICATION | Ogółem Total | W wieku Aged | | | | | | Ludność w wieku nieprodukcyjnym na 100 osób w wieku produkcyjnym Non- working age popu- lation per 100 per- sons of working age |
|--|-----------------|----------------------------------|---|-------------------------|---|--------------------------------|---|---|
| | | przedprodukcyjnym pre-working | | produkcyjnym working | | poprodukcyjnym post-working | | |
| | | razem total | w tym kobiety of which females | razem total | w tym kobiety of which females | razem total | w tym kobiety of which females | |
| Gminy wiejskie: Rural gminas: | | | | | | | | |
| Kowale Oleckie | 5345 | 1189 | 585 | 3365 | 1483 | 791 | 545 | 58,8 |
| Świątajno | 3899 | 888 | 450 | 2462 | 1089 | 549 | 381 | 58,4 |
| Wieliczki | 3428 | 830 | 417 | 2101 | 930 | 497 | 331 | 63,2 |
| POWIAT PISKI | 57093 | 12439 | 5949 | 36284 | 16913 | 8370 | 5713 | 57,4 |
| Gminy miejsko-wiejskie: Urban-rural gminas: | | | | | | | | |
| Biała Piska | 11860 | 2783 | 1310 | 7459 | 3414 | 1618 | 1091 | 59,0 |
| w tym miasto | 3979 | 797 | 371 | 2612 | 1266 | 570 | 386 | 52,3 |
| of which city | | | | | | | | |
| Orzysz | 9371 | 2001 | 993 | 5929 | 2706 | 1441 | 969 | 58,1 |
| w tym miasto | 5751 | 1201 | 608 | 3705 | 1759 | 845 | 583 | 55,2 |
| of which city | | | | | | | | |
| Pisz | 27558 | 6053 | 2879 | 17573 | 8336 | 3932 | 2694 | 56,8 |
| w tym miasto | 19431 | 3936 | 1879 | 12568 | 6030 | 2927 | 2027 | 54,6 |
| of which city | | | | | | | | |
| Ruciane-Nida | 8304 | 1602 | 767 | 5323 | 2457 | 1379 | 959 | 56,0 |
| w tym miasto | 4674 | 803 | 385 | 3056 | 1425 | 815 | 589 | 52,9 |
| of which city | | | | | | | | |
| POWIAT WĘGORZEWSKI ... | 23327 | 4324 | 2109 | 15118 | 6841 | 3885 | 2692 | 54,3 |
| Gminy miejsko-wiejskie: Urban-rural gminas: | | | | | | | | |
| Węgorzewo | 16892 | 3077 | 1496 | 11009 | 4980 | 2806 | 1948 | 53,4 |
| w tym miasto | 11461 | 2007 | 965 | 7523 | 3434 | 1931 | 1355 | 52,3 |
| of which city | | | | | | | | |
| Gminy wiejskie: Rural gminas: | | | | | | | | |
| Budry | 2941 | 594 | 294 | 1841 | 832 | 506 | 345 | 59,8 |
| Pozezdrze | 3494 | 653 | 319 | 2268 | 1029 | 573 | 399 | 54,1 |
| PODREGION OLSZTYŃSKI .. | 613565 | 120155 | 58407 | 404194 | 195941 | 89216 | 62491 | 51,8 |
| SUBREGION | | | | | | | | |
| POWIAT BARTOSZYCKI | 60128 | 11967 | 5899 | 39199 | 18661 | 8962 | 6306 | 53,4 |
| Gminy miejskie: Urban gminas: | | | | | | | | |
| Bartoszyce | 24869 | 4676 | 2316 | 16495 | 8156 | 3698 | 2640 | 50,8 |
| Górowo Iławeckie | 4431 | 849 | 419 | 2871 | 1370 | 711 | 489 | 54,3 |
| Gminy miejsko-wiejskie: Urban-rural gminas: | | | | | | | | |
| Biszynek | 6491 | 1265 | 605 | 4199 | 1993 | 1027 | 714 | 54,6 |
| w tym miasto | 2438 | 443 | 214 | 1643 | 826 | 352 | 257 | 48,4 |
| of which city | | | | | | | | |
| Sępólno | 6552 | 1279 | 624 | 4210 | 1967 | 1063 | 757 | 55,6 |
| w tym miasto | 2030 | 363 | 174 | 1335 | 645 | 332 | 253 | 52,1 |
| of which city | | | | | | | | |
| Gminy wiejskie: Rural gminas: | | | | | | | | |
| Bartoszyce | 10715 | 2382 | 1181 | 6928 | 3128 | 1405 | 968 | 54,7 |
| Górowo Iławeckie | 7070 | 1516 | 754 | 4496 | 2047 | 1058 | 738 | 57,3 |

TABL. 3 (14). LUDNOŚĆ W WIEKU PRODUKCYJNYM I NIEPRODUKCYJNYM W 2009 R. (dok.)

Stan w dniu 31 XII

WORKING AND NON-WORKING AGE POPULATION IN 2009 (cont.)

As of 31 XII

| WYSZCZEGÓLNIENIE SPECIFICATION | Ogółem Total | W wieku Aged | | | | | | Ludność w wieku nieprodukcyjnym na 100 osób w wieku produkcyjnym Non- working age popu- lation per 100 per- sons of working age |
|--|-----------------|----------------------------------|---|-------------------------|---|--------------------------------|---|---|
| | | przedprodukcyjnym pre-working | | produkcyjnym working | | poprodukcyjnym post-working | | |
| | | razem total | w tym kobiety of which females | razem total | w tym kobiety of which females | razem total | w tym kobiety of which females | |
| Gminy wiejskie: <i>Rural gminas:</i> | | | | | | | | |
| Janowiec Kościelny | 3347 | 768 | 370 | 2018 | 886 | 561 | 369 | 65,9 |
| Janowo | 2794 | 646 | 322 | 1702 | 793 | 446 | 303 | 64,2 |
| Kozłowo | 6076 | 1503 | 733 | 3813 | 1723 | 760 | 527 | 59,3 |
| POWIAT OLSZTYŃSKI | 116766 | 24669 | 11940 | 77337 | 36952 | 14760 | 10223 | 51,0 |
| Gminy miejsko-wiejskie: <i>Urban-rural gminas:</i> | | | | | | | | |
| Barczewo | 16877 | 3545 | 1709 | 11269 | 5362 | 2063 | 1423 | 49,8 |
| w tym miasto | 7278 | 1427 | 682 | 4781 | 2309 | 1070 | 751 | 52,2 |
| <i>of which city</i> | | | | | | | | |
| Biskupiec | 18853 | 3845 | 1886 | 12430 | 5950 | 2578 | 1841 | 51,7 |
| w tym miasto | 10299 | 1833 | 908 | 6880 | 3388 | 1586 | 1153 | 49,7 |
| <i>of which city</i> | | | | | | | | |
| Dobre Miasto | 15797 | 3230 | 1508 | 10258 | 4955 | 2309 | 1620 | 54,0 |
| w tym miasto | 10465 | 2069 | 958 | 6793 | 3385 | 1603 | 1135 | 54,1 |
| <i>of which city</i> | | | | | | | | |
| Jeziorany | 7996 | 1650 | 792 | 5246 | 2518 | 1100 | 772 | 52,4 |
| w tym miasto | 3326 | 642 | 322 | 2219 | 1128 | 465 | 343 | 49,9 |
| <i>of which city</i> | | | | | | | | |
| Olsztynek | 13714 | 2899 | 1435 | 8936 | 4287 | 1879 | 1277 | 53,5 |
| w tym miasto | 7606 | 1463 | 743 | 5109 | 2503 | 1034 | 721 | 48,9 |
| <i>of which city</i> | | | | | | | | |
| Gminy wiejskie: <i>Rural gminas:</i> | | | | | | | | |
| Dywyty | 10100 | 2169 | 1074 | 6905 | 3328 | 1026 | 719 | 46,3 |
| Gietrzwałd | 5734 | 1283 | 636 | 3844 | 1790 | 607 | 408 | 49,2 |
| Jonkowo | 6351 | 1526 | 725 | 4162 | 1990 | 663 | 452 | 52,6 |
| Kolno | 3338 | 691 | 348 | 2114 | 942 | 533 | 357 | 57,9 |
| Purda | 7721 | 1683 | 825 | 5239 | 2496 | 799 | 548 | 47,4 |
| Stawiguda | 6116 | 1174 | 551 | 4279 | 2116 | 663 | 431 | 42,9 |
| Świątki | 4169 | 974 | 451 | 2655 | 1218 | 540 | 375 | 57,0 |
| POWIAT SZCZYCIENSKI | 69286 | 15141 | 7344 | 44587 | 21081 | 9558 | 6632 | 55,4 |
| Gminy miejskie: <i>Urban gminas:</i> | | | | | | | | |
| Szczytno | 25082 | 4696 | 2263 | 16426 | 8090 | 3960 | 2810 | 52,7 |
| Gminy miejsko-wiejskie: <i>Urban-rural gminas:</i> | | | | | | | | |
| Pasym | 5243 | 1182 | 571 | 3430 | 1635 | 631 | 430 | 52,9 |
| w tym miasto | 2548 | 488 | 230 | 1758 | 861 | 302 | 212 | 44,9 |
| <i>of which city</i> | | | | | | | | |
| Gminy wiejskie: <i>Rural gminas:</i> | | | | | | | | |
| Dźwierzuty | 6548 | 1549 | 760 | 4080 | 1914 | 919 | 627 | 60,5 |
| Jedwabno | 3537 | 784 | 368 | 2260 | 1021 | 493 | 355 | 56,5 |
| Rozogi | 5649 | 1428 | 700 | 3510 | 1570 | 711 | 474 | 60,9 |
| Szczytno | 11120 | 2696 | 1330 | 7264 | 3378 | 1160 | 794 | 53,1 |
| Świątajno | 5885 | 1286 | 663 | 3757 | 1717 | 842 | 560 | 56,6 |
| Wielbark | 6222 | 1520 | 689 | 3860 | 1756 | 842 | 582 | 61,2 |
| Miasto na prawach powiatu: <i>City with powiat status:</i> | | | | | | | | |
| Olsztyn | 176457 | 29569 | 14392 | 119181 | 60629 | 27707 | 19442 | 48,1 |

TABL. 4 (15). RUCH NATURALNY LUDNOŚCI W 2009 R. (cd.)

VITAL STATISTICS IN 2009 (cont.)

| WYSZCZEGÓLNIENIE SPECIFICATION | Małżeń- stwa Marria- ges | Urodze- nia żywe Live births | Zgony Deaths | | Przy- rost natu- ralny Natural increa- se | Małżeń- stwa Marria- ges | Uro- dzenia żywe Live births | Zgony Deaths | | Przy- rost natu- ralny Natural increa- se |
|--|-----------------------------------|--|-----------------|---|---|-----------------------------------|--|-----------------|---|---|
| | | | ogółem total | w tym nie- mowląt of which infants | | | | ogółem total | w tym nie- mowląt ^a of which infants ^a | |
| | | | | | | | | | | |
| Gminy wiejskie: Rural gminas: | | | | | | | | | | |
| Dąbrówno | 37 | 55 | 42 | - | 13 | 8,31 | 12,35 | 9,43 | - | 2,92 |
| Grunwald | 38 | 68 | 64 | - | 4 | 6,61 | 11,83 | 11,13 | - | 0,70 |
| Łukta | 31 | 70 | 51 | - | 19 | 6,85 | 15,47 | 11,27 | - | 4,20 |
| Małdyty | 41 | 67 | 60 | - | 7 | 6,50 | 10,62 | 9,51 | - | 1,11 |
| Ostróda | 106 | 183 | 117 | 1 | 66 | 6,69 | 11,55 | 7,39 | 5,46 | 4,17 |
| Miasto na prawach powiatu: City with powiat status: | | | | | | | | | | |
| Elbląg | 829 | 1306 | 1197 | 6 | 109 | 6,56 | 10,33 | 9,47 | 4,59 | 0,86 |
| PODREGION EŁCKI | 1856 | 3382 | 2557 | 23 | 825 | 6,49 | 11,83 | 8,94 | 6,80 | 2,89 |
| SUBREGION | | | | | | | | | | |
| POWIAT EŁCKI | 516 | 1038 | 711 | 5 | 327 | 6,00 | 12,08 | 8,27 | 4,82 | 3,81 |
| Gminy miejskie: Urban gminas: | | | | | | | | | | |
| Elk | 339 | 683 | 423 | 2 | 260 | 5,95 | 11,98 | 7,42 | 2,93 | 4,56 |
| Gminy wiejskie: Rural gminas: | | | | | | | | | | |
| Elk | 67 | 134 | 99 | 1 | 35 | 6,47 | 12,94 | 9,56 | 7,46 | 3,38 |
| Kalinowo | 35 | 86 | 67 | 2 | 19 | 4,99 | 12,26 | 9,56 | 23,26 | 2,71 |
| Prostki | 49 | 101 | 75 | - | 26 | 6,50 | 13,39 | 9,94 | - | 3,45 |
| Stare Juchy | 26 | 34 | 47 | - | -13 | 6,47 | 8,46 | 11,69 | - | -3,23 |
| POWIAT GIŻYCKI | 373 | 644 | 556 | 2 | 88 | 6,57 | 11,34 | 9,79 | 3,11 | 1,55 |
| Gminy miejskie: Urban gminas: | | | | | | | | | | |
| Giżycko | 190 | 337 | 299 | - | 38 | 6,53 | 11,58 | 10,27 | - | 1,31 |
| Gminy miejsko-wiejskie: Urban-rural gminas: | | | | | | | | | | |
| Ryn | 40 | 61 | 69 | - | -8 | 6,74 | 10,28 | 11,63 | - | -1,35 |
| w tym miasto | 23 | 28 | 36 | - | -8 | 7,58 | 9,23 | 11,86 | - | -2,64 |
| of which city | | | | | | | | | | |
| Gminy wiejskie: Rural gminas: | | | | | | | | | | |
| Giżycko | 54 | 86 | 53 | - | 33 | 6,76 | 10,76 | 6,63 | - | 4,13 |
| Kruklanki | 23 | 42 | 34 | - | 8 | 7,40 | 13,52 | 10,94 | - | 2,57 |
| Miłki | 22 | 47 | 34 | 1 | 13 | 5,62 | 12,01 | 8,68 | 21,28 | 3,32 |
| Wydminy | 44 | 71 | 67 | 1 | 4 | 6,55 | 10,56 | 9,97 | 14,08 | 0,60 |
| POWIAT GOŁDAPSKI | 181 | 347 | 221 | 4 | 126 | 6,64 | 12,73 | 8,11 | 11,53 | 4,62 |
| Gminy miejsko-wiejskie: Urban-rural gminas: | | | | | | | | | | |
| Goldap | 136 | 264 | 150 | 4 | 114 | 6,80 | 13,20 | 7,50 | 15,15 | 5,70 |
| w tym miasto | 95 | 155 | 108 | 4 | 47 | 7,04 | 11,49 | 8,01 | 25,81 | 3,48 |
| of which city | | | | | | | | | | |
| Gminy wiejskie: Rural gminas: | | | | | | | | | | |
| Banie Mazurskie | 26 | 48 | 40 | - | 8 | 6,44 | 11,89 | 9,91 | - | 1,98 |
| Dubeninki | 19 | 35 | 31 | - | 4 | 5,91 | 10,88 | 9,64 | - | 1,24 |
| POWIAT OLECKI | 236 | 392 | 301 | 4 | 91 | 6,84 | 11,35 | 8,72 | 10,20 | 2,64 |
| Gminy miejsko-wiejskie: Urban-rural gminas: | | | | | | | | | | |
| Olecko | 143 | 230 | 178 | 3 | 52 | 6,65 | 10,70 | 8,28 | 13,04 | 2,42 |
| w tym miasto | 109 | 152 | 133 | 1 | 19 | 6,80 | 9,48 | 8,29 | 6,58 | 1,18 |
| of which city | | | | | | | | | | |

TABL. 4 (15). RUCH NATURALNY LUDNOŚCI W 2009 R. (cd.)

VITAL STATISTICS IN 2009 (cont.)

| WYSZCZEGÓLNIENIE SPECIFICATION | Małżeń- stwa Marria- ges | Urodze- nia żywe Live births | Zgony Deaths | | Przy- rost natu- ralny Natural increa- se | Małżeń- stwa Marria- ges | Uro- dzenia żywe Live births | Zgony Deaths | | Przy- rost natu- ralny Natural increa- se |
|--|-----------------------------------|--|-----------------|---|---|-----------------------------------|--|-----------------|---|---|
| | | | ogółem total | w tym nie- mowląt of which infants | | | | ogółem total | w tym nie- mowląt ^a of which infants ^a | |
| | | | | | | | | | | |
| Gminy wiejskie: Rural gminas: | | | | | | | | | | |
| Kowale Oleckie | 29 | 76 | 49 | - | 27 | 5,27 | 13,80 | 8,90 | - | 4,90 |
| Świątajno | 40 | 43 | 43 | 1 | - | 9,88 | 10,62 | 10,62 | 23,26 | - |
| Wieliczki | 24 | 43 | 31 | - | 12 | 6,90 | 12,36 | 8,91 | - | 3,45 |
| POWIAT PISKI | 368 | 696 | 512 | 3 | 184 | 6,38 | 12,07 | 8,88 | 4,31 | 3,19 |
| Gminy miejsko-wiejskie: Urban-rural gminas: | | | | | | | | | | |
| Biała Piska | 93 | 159 | 106 | 1 | 53 | 7,62 | 13,03 | 8,69 | 6,29 | 4,34 |
| w tym miasto | 35 | 54 | 46 | - | 8 | 8,57 | 13,23 | 11,27 | - | 1,96 |
| of which city | | | | | | | | | | |
| Orzysz | 67 | 100 | 85 | - | 15 | 7,01 | 10,46 | 8,89 | - | 1,57 |
| w tym miasto | 42 | 68 | 52 | - | 16 | 7,21 | 11,68 | 8,93 | - | 2,75 |
| of which city | | | | | | | | | | |
| Pisz | 147 | 342 | 241 | 1 | 101 | 5,33 | 12,40 | 8,74 | 2,92 | 3,66 |
| w tym miasto | 102 | 235 | 156 | - | 79 | 5,24 | 12,06 | 8,01 | - | 4,06 |
| of which city | | | | | | | | | | |
| Ruciane-Nida | 61 | 95 | 80 | 1 | 15 | 7,31 | 11,38 | 9,59 | 10,53 | 1,80 |
| w tym miasto | 34 | 55 | 42 | 1 | 13 | 7,34 | 11,87 | 9,07 | 18,18 | 2,81 |
| of which city | | | | | | | | | | |
| POWIAT WĘGORZEWSKI ... | 182 | 265 | 256 | 5 | 9 | 7,67 | 11,17 | 10,79 | 18,87 | 0,38 |
| Gminy miejsko-wiejskie: Urban-rural gminas: | | | | | | | | | | |
| Węgorzewo | 122 | 193 | 195 | 4 | -2 | 7,12 | 11,26 | 11,38 | 20,73 | -0,12 |
| w tym miasto | 82 | 116 | 114 | 1 | 2 | 7,04 | 9,96 | 9,79 | 8,62 | 0,17 |
| of which city | | | | | | | | | | |
| Gminy wiejskie: Rural gminas: | | | | | | | | | | |
| Budry | 32 | 24 | 29 | 1 | -5 | 10,61 | 7,96 | 9,62 | 41,67 | -1,66 |
| Pozezdrze | 28 | 48 | 32 | - | 16 | 7,86 | 13,47 | 8,98 | - | 4,49 |
| PODREGION OLSZTYŃSKI .. SUBREGION | 3911 | 6891 | 5649 | 31 | 1242 | 6,41 | 11,29 | 9,26 | 4,50 | 2,03 |
| POWIAT BARTOSZYCKI | 415 | 664 | 627 | 3 | 37 | 6,80 | 10,88 | 10,27 | 4,52 | 0,61 |
| Gminy miejskie: Urban gminas: | | | | | | | | | | |
| Bartoszyce | 179 | 283 | 242 | - | 41 | 7,14 | 11,29 | 9,66 | - | 1,64 |
| Górowo ławeckie | 31 | 47 | 44 | - | 3 | 7,11 | 10,78 | 10,09 | - | 0,69 |
| Gminy miejsko-wiejskie: Urban-rural gminas: | | | | | | | | | | |
| Biszynek | 39 | 63 | 72 | 1 | -9 | 5,79 | 9,35 | 10,69 | 15,87 | -1,34 |
| w tym miasto | 18 | 20 | 31 | - | -11 | 7,15 | 7,94 | 12,31 | - | -4,37 |
| of which city | | | | | | | | | | |
| Sępólno | 53 | 78 | 85 | - | -7 | 7,90 | 11,62 | 12,67 | - | -1,04 |
| w tym miasto | 17 | 17 | 28 | - | -11 | 8,18 | 8,18 | 13,48 | - | -5,30 |
| of which city | | | | | | | | | | |
| Gminy wiejskie: Rural gminas: | | | | | | | | | | |
| Bartoszyce | 71 | 120 | 113 | 1 | 7 | 6,49 | 10,98 | 10,34 | 8,33 | 0,64 |
| Górowo ławeckie | 42 | 73 | 71 | 1 | 2 | 5,79 | 10,07 | 9,80 | 13,70 | 0,28 |
| POWIAT KĘTRZYŃSKI | 431 | 713 | 742 | 4 | -29 | 6,56 | 10,85 | 11,29 | 5,61 | -0,44 |
| Gminy miejskie: Urban gminas: | | | | | | | | | | |
| Kętrzyn | 228 | 309 | 309 | 1 | - | 8,20 | 11,11 | 11,11 | 3,24 | - |

TABL. 4 (15). RUCH NATURALNY LUDNOŚCI W 2009 R. (cd.)
VITAL STATISTICS IN 2009 (cont.)

| WYSZCZEGÓLNIENIE SPECIFICATION | Małżeń- stwa Marria- ges | Urodze- nia żywe Live births | Zgony Deaths | | Przy- rost natu- ralny Natural increa- se | Małżeń- stwa Marria- ges | Uro- dzenia żywe Live births | Zgony Deaths | | Przy- rost natu- ralny Natural increa- se |
|-----------------------------------|-----------------------------------|--|-----------------|---|---|-----------------------------------|--|-----------------|---|---|
| | | | ogółem total | w tym nie- mowląt of which infants | | | | ogółem total | w tym nie- mowląt ^a of which infants ^a | |
| | | | | | | | | | | |
| Gminy miejsko-wiejskie: | | | | | | | | | | |
| Urban-rural gminas: | | | | | | | | | | |
| Korsze | 63 | 112 | 121 | 1 | -9 | 5,97 | 10,61 | 11,46 | 8,93 | -0,85 |
| w tym miasto | 26 | 42 | 57 | - | -15 | 5,67 | 9,16 | 12,44 | - | -3,27 |
| of which city | | | | | | | | | | |
| Reszel | 46 | 85 | 103 | 1 | -18 | 5,59 | 10,33 | 12,52 | 11,76 | -2,19 |
| w tym miasto | 27 | 51 | 67 | 1 | -16 | 5,40 | 10,20 | 13,40 | 19,61 | -3,20 |
| of which city | | | | | | | | | | |
| Gminy wiejskie: | | | | | | | | | | |
| Rural gminas: | | | | | | | | | | |
| Barciany | 48 | 83 | 75 | 1 | 8 | 7,07 | 12,22 | 11,04 | 12,05 | 1,18 |
| Kętrzyn | 20 | 82 | 94 | - | -12 | 2,47 | 10,12 | 11,61 | - | -1,48 |
| Srokowo | 26 | 42 | 40 | - | 2 | 6,12 | 9,89 | 9,42 | - | 0,47 |
| POWIAT LIDZBARSKI | 256 | 453 | 407 | 2 | 46 | 5,97 | 10,56 | 9,49 | 4,42 | 1,07 |
| Gminy miejskie: | | | | | | | | | | |
| Urban gminas: | | | | | | | | | | |
| Lidzbark Warmiński | 99 | 178 | 155 | 2 | 23 | 6,11 | 10,99 | 9,57 | 11,24 | 1,42 |
| Gminy miejsko-wiejskie: | | | | | | | | | | |
| Urban-rural gminas: | | | | | | | | | | |
| Orneta | 68 | 122 | 122 | - | - | 5,35 | 9,61 | 9,61 | - | - |
| w tym miasto | 51 | 87 | 85 | - | 2 | 5,47 | 9,34 | 9,12 | - | 0,21 |
| of which city | | | | | | | | | | |
| Gminy wiejskie: | | | | | | | | | | |
| Rural gminas: | | | | | | | | | | |
| Kiwity | 23 | 36 | 40 | - | -4 | 6,64 | 10,39 | 11,54 | - | -1,15 |
| Lidzbark Warmiński | 35 | 73 | 58 | - | 15 | 5,16 | 10,77 | 8,55 | - | 2,21 |
| Lubomino | 31 | 44 | 32 | - | 12 | 8,24 | 11,70 | 8,51 | - | 3,19 |
| POWIAT MRAGOWSKI | 330 | 566 | 443 | - | 123 | 6,53 | 11,20 | 8,77 | - | 2,43 |
| Gminy miejskie: | | | | | | | | | | |
| Urban gminas: | | | | | | | | | | |
| Mragowo | 153 | 249 | 195 | - | 54 | 7,08 | 11,53 | 9,03 | - | 2,50 |
| Gminy miejsko-wiejskie: | | | | | | | | | | |
| Urban-rural gminas: | | | | | | | | | | |
| Mikołajki | 59 | 73 | 80 | - | -7 | 6,92 | 8,56 | 9,38 | - | -0,82 |
| w tym miasto | 36 | 32 | 36 | - | -4 | 9,35 | 8,31 | 9,35 | - | -1,04 |
| of which city | | | | | | | | | | |
| Gminy wiejskie: | | | | | | | | | | |
| Rural gminas: | | | | | | | | | | |
| Mragowo | 34 | 76 | 57 | - | 19 | 4,40 | 9,84 | 7,38 | - | 2,46 |
| Piecki | 55 | 100 | 60 | - | 40 | 6,89 | 12,54 | 7,52 | - | 5,01 |
| Sorkwity | 29 | 68 | 51 | - | 17 | 6,18 | 14,48 | 10,86 | - | 3,62 |
| POWIAT NIDZICKI | 239 | 399 | 336 | 6 | 63 | 7,04 | 11,76 | 9,90 | 15,04 | 1,86 |
| Gminy miejsko-wiejskie: | | | | | | | | | | |
| Urban-rural gminas: | | | | | | | | | | |
| Nidzica | 147 | 253 | 190 | 3 | 63 | 6,85 | 11,78 | 8,85 | 11,86 | 2,93 |
| w tym miasto | 102 | 156 | 127 | 2 | 29 | 6,96 | 10,65 | 8,67 | 12,82 | 1,98 |
| of which city | | | | | | | | | | |
| Gminy wiejskie: | | | | | | | | | | |
| Rural gminas: | | | | | | | | | | |
| Janowiec Kościelny | 22 | 44 | 40 | - | 4 | 6,44 | 12,88 | 11,71 | - | 1,17 |
| Janowo | 20 | 28 | 44 | - | -16 | 7,05 | 9,87 | 15,50 | - | -5,64 |
| Kozłowo | 50 | 74 | 62 | 3 | 12 | 8,05 | 11,91 | 9,98 | 40,54 | 1,93 |

TABL. 4 (15). RUCH NATURALNY LUDNOŚCI W 2009 R. (cd.)

VITAL STATISTICS IN 2009 (cont.)

| WYSZCZEGÓLNIENIE SPECIFICATION | Małżeństwa Marriages | Urodzenia żywe Live births | Zgony Deaths | | Przyrost natu- ralny Natural increase | Małżeństwa Marriages | Uro- dzenia żywe Live births | Zgony Deaths | | Przy- rost natu- ralny Natural incre- ase |
|--|-------------------------|-------------------------------------|-----------------|---|---|-------------------------|--|-----------------|---|---|
| | | | ogółem total | w tym nie- mowląt of which infants | | | | ogółem total | w tym nie- mowląt ^a of which infants ^a | |
| | | | | | | | | | | |
| POWIAT OLSZTYŃSKI | 711 | 1349 | 1047 | 5 | 302 | 6,09 | 11,56 | 8,97 | 3,71 | 2,59 |
| Gminy miejsko-wiejskie: Urban-rural gminas: | | | | | | | | | | |
| Barczewo | 90 | 201 | 167 | 2 | 34 | 5,34 | 11,94 | 9,92 | 9,95 | 2,02 |
| w tym miasto | 44 | 82 | 96 | 1 | -14 | 6,04 | 11,26 | 13,18 | 12,20 | -1,92 |
| of which city | | | | | | | | | | |
| Biskupiec | 120 | 213 | 190 | 1 | 23 | 6,29 | 11,17 | 9,96 | 4,69 | 1,21 |
| w tym miasto | 70 | 100 | 109 | - | -9 | 6,79 | 9,70 | 10,58 | - | -0,87 |
| of which city | | | | | | | | | | |
| Dobre Miasto | 94 | 193 | 160 | - | 33 | 5,94 | 12,19 | 10,11 | - | 2,08 |
| w tym miasto | 63 | 132 | 106 | - | 26 | 6,00 | 12,58 | 10,10 | - | 2,48 |
| of which city | | | | | | | | | | |
| Jeziorany | 44 | 78 | 97 | - | -19 | 5,38 | 9,54 | 11,86 | - | -2,32 |
| w tym miasto | 20 | 36 | 42 | - | -6 | 5,96 | 10,73 | 12,52 | - | -1,79 |
| of which city | | | | | | | | | | |
| Olsztynek | 81 | 163 | 121 | - | 42 | 5,90 | 11,87 | 8,81 | - | 3,06 |
| w tym miasto | 42 | 96 | 67 | - | 29 | 5,53 | 12,65 | 8,83 | - | 3,82 |
| of which city | | | | | | | | | | |
| Gminy wiejskie: Rural gminas: | | | | | | | | | | |
| Dywity | 60 | 114 | 62 | - | 52 | 6,03 | 11,46 | 6,23 | - | 5,23 |
| Gietrzwałd | 52 | 59 | 42 | 1 | 17 | 9,22 | 10,46 | 7,45 | 16,95 | 3,01 |
| Jonkowo | 39 | 89 | 48 | 1 | 41 | 6,25 | 14,26 | 7,69 | 11,24 | 6,57 |
| Kolno | 27 | 29 | 38 | - | -9 | 7,95 | 8,53 | 11,18 | - | -2,65 |
| Purda | 33 | 87 | 58 | - | 29 | 4,29 | 11,30 | 7,53 | - | 3,77 |
| Stawiguda | 47 | 72 | 38 | - | 34 | 8,00 | 12,25 | 6,46 | - | 5,78 |
| Świątki | 24 | 51 | 26 | - | 25 | 5,69 | 12,10 | 6,17 | - | 5,93 |
| POWIAT SZCZYCIEŃSKI | 473 | 845 | 680 | 3 | 165 | 6,78 | 12,11 | 9,75 | 3,55 | 2,37 |
| Gminy miejskie: Urban gminas: | | | | | | | | | | |
| Szczytno | 154 | 275 | 257 | 2 | 18 | 6,16 | 11,00 | 10,28 | 7,27 | 0,72 |
| Gminy miejsko-wiejskie: Urban-rural gminas: | | | | | | | | | | |
| Pasym | 40 | 62 | 52 | - | 10 | 7,70 | 11,94 | 10,01 | - | 1,93 |
| w tym miasto | 16 | 23 | 24 | - | -1 | 6,34 | 9,11 | 9,50 | - | -0,40 |
| of which city | | | | | | | | | | |
| Gminy wiejskie: Rural gminas: | | | | | | | | | | |
| Dźwierzuty | 57 | 99 | 71 | - | 28 | 8,53 | 14,81 | 10,62 | - | 4,19 |
| Jedwabno | 14 | 34 | 34 | 1 | - | 3,86 | 9,38 | 9,38 | 29,41 | - |
| Rozogi | 48 | 72 | 49 | - | 23 | 8,31 | 12,47 | 8,48 | - | 3,98 |
| Szczytno | 67 | 149 | 84 | - | 65 | 6,03 | 13,40 | 7,55 | - | 5,85 |
| Świątajno | 47 | 66 | 63 | - | 3 | 7,87 | 11,05 | 10,55 | - | 0,50 |
| Wielbark | 46 | 88 | 70 | - | 18 | 7,19 | 13,75 | 10,94 | - | 2,81 |
| Miasto na prawach powiatu: City with powiat status: | | | | | | | | | | |
| Olsztyn | 1056 | 1902 | 1367 | 8 | 535 | 6,22 | 11,20 | 8,05 | 4,21 | 3,15 |

TABL. 5 (16). **MAŁŻEŃSTWA, ROZWODY, SEPARACJE W 2009 R.**
MARRIAGES, DIVORCES, SEPARATIONS IN 2009

| WYSZCZEGÓLNIENIE SPECIFICATION | Małżeństwa Marriages | | | | Rozwody Divorces | | | Separacje Separations | | |
|--|-------------------------|--------------------------------------|----------------------|-------------------------|---------------------|--------------------------------------|---|--------------------------|--------------------------------------|---|
| | ogółem total | w tym miasta of which urban areas | z ogółem of total | | ogółem total | w tym miasta of which urban areas | na 1000 ludności per 1000 population | ogółem total | w tym miasta of which urban areas | na 100 tys. ludności per 100 thous. population |
| | | | cywilne civil | wyznaniowe religious | | | | | | |
| WOJEWÓDZTWO VOIVODSHIP | 9427 | 5642 | 3364 | 6063 | 2840 | 2176 | 1,99 | 130 | 89 | 9,09 |
| Podregion elbląski Subregion | 3660 | 2159 | 1225 | 2435 | 1062 | 792 | 1,99 | 73 | 50 | 13,68 |
| Powiaty: Powiats: | | | | | | | | | | |
| braniewski | 288 | 159 | 95 | 193 | 85 | 60 | 1,95 | 6 | 3 | 13,75 |
| działdowski | 483 | 240 | 129 | 354 | 104 | 68 | 1,58 | 6 | 4 | 9,10 |
| elbląski | 379 | 120 | 119 | 260 | 107 | 38 | 1,88 | 14 | 5 | 24,61 |
| iławski | 629 | 367 | 189 | 440 | 169 | 125 | 1,86 | 9 | 4 | 9,88 |
| nowomiejski | 329 | 76 | 77 | 252 | 51 | 18 | 1,15 | 1 | 1 | 2,26 |
| ostródzki | 723 | 368 | 260 | 463 | 206 | 143 | 1,95 | 13 | 9 | 12,33 |
| Miasto na prawach powiatu: City with powiat status: | | | | | | | | | | |
| Elbląg | 829 | 829 | 356 | 473 | 340 | 340 | 2,69 | 24 | 24 | 18,99 |
| Podregion ełcki Subregion | 1856 | 1051 | 690 | 1166 | 556 | 423 | 1,95 | 17 | 11 | 5,95 |
| Powiaty: Powiats: | | | | | | | | | | |
| ełcki | 516 | 339 | 194 | 322 | 175 | 146 | 2,04 | 8 | 6 | 9,31 |
| giżycki | 373 | 213 | 148 | 225 | 105 | 82 | 1,85 | 5 | 3 | 8,81 |
| gòrdapski | 181 | 95 | 84 | 97 | 43 | 29 | 1,58 | 1 | 1 | 3,67 |
| olecki | 236 | 109 | 82 | 154 | 67 | 47 | 1,94 | 2 | - | 5,79 |
| piski | 368 | 213 | 122 | 246 | 124 | 93 | 2,15 | 1 | 1 | 1,73 |
| węgorzewski | 182 | 82 | 60 | 122 | 42 | 26 | 1,77 | - | - | x |
| Podregion olsztyński Subregion | 2855 | 1376 | 1024 | 1831 | 1222 | 961 | 2,00 | 40 | 28 | 6,55 |
| Powiaty: Powiats: | | | | | | | | | | |
| bartoszycki | 415 | 245 | 149 | 266 | 99 | 76 | 1,62 | 1 | 1 | 1,64 |
| kętrzyński | 431 | 281 | 166 | 265 | 130 | 97 | 1,98 | 2 | 1 | 3,04 |
| lidzbarski | 256 | 150 | 81 | 175 | 97 | 74 | 2,26 | 5 | 4 | 11,65 |
| mrażowski | 330 | 189 | 127 | 203 | 102 | 80 | 2,02 | 3 | 2 | 5,94 |
| nidzicki | 239 | 102 | 77 | 162 | 44 | 27 | 1,30 | 2 | - | 5,89 |
| olsztyński | 711 | 239 | 267 | 444 | 199 | 99 | 1,71 | 7 | 4 | 6,00 |
| szczycieński | 473 | 170 | 157 | 316 | 101 | 58 | 1,45 | 8 | 4 | 11,47 |
| Miasto na prawach powiatu: City with powiat status: | | | | | | | | | | |
| Olsztyn | 1056 | 1056 | 425 | 631 | 450 | 450 | 2,65 | 12 | 12 | 7,07 |

TABL. 6 (17). MIGRACJE WEWNĘTRZNE I ZAGRANICZNE LUDNOŚCI NA POBYT STAŁY W 2009 R.

INTERNAL AND INTERNATIONAL MIGRATION OF POPULATION FOR PERMANENT RESIDENCE IN 2009

| WYSZCZEGÓLNIENIE SPECIFICATION | Napływ ^a Inflow ^a | | | Odpływ ^b Outflow ^b | | | Saldo migracji Net migration | |
|--|---|-----------------------------------|---------------------------------|--|-------------------------------|--------------------------|---------------------------------|---|
| | ogółem total | w tym of which | | ogółem total | w tym of which | | ogółem total | na 1000 ludności per 1000 population |
| | | z miast from urban areas | z zagranicy immigra- tion | | do miast to urban areas | za granicę emigration | | |
| WOJEWÓDZTWO VOIVODSHIP | 16165 | 8542 | 674 | 18949 | 10355 | 744 | -2784 | -1,95 |
| Podregion elbląski Subregion | 5140 | 2481 | 202 | 6546 | 3748 | 210 | -1406 | -2,63 |
| Powiaty: Powiats: | | | | | | | | |
| braniewski | 440 | 233 | 15 | 657 | 436 | 9 | -217 | -4,97 |
| działdowski | 580 | 258 | 16 | 818 | 452 | 13 | -238 | -3,61 |
| elbląski | 671 | 416 | 30 | 782 | 459 | 16 | -111 | -1,95 |
| iławski | 1121 | 521 | 34 | 1233 | 691 | 43 | -112 | -1,23 |
| nowomiejski | 432 | 172 | 8 | 530 | 267 | 1 | -98 | -2,21 |
| ostródzki | 1137 | 532 | 62 | 1524 | 892 | 96 | -387 | -3,67 |
| Miasto na prawach powiatu: City with powiat status: | | | | | | | | |
| Elbląg | 759 | 349 | 37 | 1002 | 551 | 32 | -243 | -1,92 |
| Podregion ełcki Subregion | 3193 | 1580 | 180 | 3900 | 2217 | 169 | -707 | -2,47 |
| Powiaty: Powiats: | | | | | | | | |
| ełcki | 1117 | 561 | 83 | 1008 | 512 | 69 | 109 | 1,27 |
| giżycki | 615 | 318 | 22 | 771 | 446 | 39 | -156 | -2,75 |
| gołdapski | 245 | 88 | 7 | 347 | 221 | 6 | -102 | -3,74 |
| olecki | 403 | 182 | 26 | 521 | 304 | 7 | -118 | -3,42 |
| piski | 583 | 302 | 30 | 913 | 540 | 33 | -330 | -5,72 |
| węgorzewski | 230 | 129 | 12 | 340 | 194 | 15 | -110 | -4,64 |
| Podregion olsztyński Subregion | 7832 | 4481 | 292 | 8503 | 4390 | 365 | -671 | -1,10 |
| Powiaty: Powiats: | | | | | | | | |
| bartoszycki | 635 | 284 | 32 | 1008 | 602 | 32 | -373 | -6,11 |
| kętrzyński | 696 | 321 | 50 | 996 | 569 | 52 | -300 | -4,56 |
| lidzbarski | 465 | 235 | 16 | 583 | 376 | 5 | -118 | -2,75 |
| mragowski | 481 | 249 | 50 | 594 | 332 | 33 | -113 | -2,24 |
| nidzicki | 280 | 124 | 6 | 485 | 264 | 4 | -205 | -6,04 |
| olsztyński | 2391 | 1664 | 62 | 1633 | 966 | 95 | 758 | 6,50 |
| szczygieński | 868 | 492 | 20 | 1021 | 513 | 50 | -153 | -2,19 |
| Miasto na prawach powiatu: City with powiat status: | | | | | | | | |
| Olsztyn | 2016 | 1112 | 56 | 2183 | 768 | 94 | -167 | -0,98 |

^a Zameldowania. ^b Wymeldowania.^a Registrations. ^b Cancelled registrations.

TABL. 7 (18). MIGRACJE WEWNĘTRZNE LUDNOŚCI NA POBYT STAŁY W 2009 R.
INTERNAL MIGRATION OF POPULATION FOR PERMANENT RESIDENCE IN 2009

| WYSZCZEGÓLNIENIE SPECIFICATION | Napływ ^a Inflow ^a | | | Odpływ ^b Outflow ^b | | | Saldo migracji Net migration | | |
|--|--|-------------------------------|------------------------------|---|-------------------------------------|---------------------------------|---------------------------------|---------------------------------|-----------------------------|
| | ogółem total | do miast to urban areas | na wieś to rural areas | ogółem total | z miast from ur- ban areas | ze wsi from ru- ral areas | ogółem total | w miastach in urban areas | na wsi in rural areas |
| OGÓŁEM TOTAL | | | | | | | | | |
| WOJEWÓDZTWO VOIVODSHIP | 15491 | 7997 | 7494 | 18205 | 10264 | 7941 | -2714 | -2267 | -447 |
| Podregion elbląski Subregion | 4938 | 2554 | 2384 | 6336 | 3287 | 3049 | -1398 | -733 | -665 |
| Powiaty: Powiats: | | | | | | | | | |
| braniewski | 425 | 213 | 212 | 648 | 360 | 288 | -223 | -147 | -76 |
| działdowski | 564 | 246 | 318 | 805 | 365 | 440 | -241 | -119 | -122 |
| elbląski | 641 | 145 | 496 | 766 | 190 | 576 | -125 | -45 | -80 |
| iławski | 1087 | 622 | 465 | 1190 | 617 | 573 | -103 | 5 | -108 |
| nowomiejski | 424 | 99 | 325 | 529 | 131 | 398 | -105 | -32 | -73 |
| ostródzki | 1075 | 507 | 568 | 1428 | 654 | 774 | -353 | -147 | -206 |
| Miasto na prawach powiatu: City with powiat status: | | | | | | | | | |
| Elbląg | 722 | 722 | - | 970 | 970 | - | -248 | -248 | - |
| Podregion ełcki Subregion | 3013 | 1578 | 1435 | 3731 | 1996 | 1735 | -718 | -418 | -300 |
| Powiaty: Powiats: | | | | | | | | | |
| ełcki | 1034 | 648 | 386 | 939 | 500 | 439 | 95 | 148 | -53 |
| giżycki | 593 | 285 | 308 | 732 | 423 | 309 | -139 | -138 | -1 |
| gołdapski | 238 | 117 | 121 | 341 | 142 | 199 | -103 | -25 | -78 |
| olecki | 377 | 148 | 229 | 514 | 229 | 285 | -137 | -81 | -56 |
| piski | 553 | 280 | 273 | 880 | 517 | 363 | -327 | -237 | -90 |
| węgorzewski | 218 | 100 | 118 | 325 | 185 | 140 | -107 | -85 | -22 |
| Podregion olsztyński Subregion | 7540 | 3865 | 3675 | 8138 | 4981 | 3157 | -598 | -1116 | 518 |
| Powiaty: Powiats: | | | | | | | | | |
| bartoszycki | 603 | 308 | 295 | 976 | 561 | 415 | -373 | -253 | -120 |
| kętrzyński | 646 | 319 | 327 | 944 | 511 | 433 | -298 | -192 | -106 |
| lidzbarski | 449 | 229 | 220 | 578 | 316 | 262 | -129 | -87 | -42 |
| mragowski | 431 | 200 | 231 | 561 | 264 | 297 | -130 | -64 | -66 |
| nidzicki | 274 | 111 | 163 | 481 | 221 | 260 | -207 | -110 | -97 |
| olsztyński | 2329 | 443 | 1886 | 1538 | 560 | 978 | 791 | -117 | 908 |
| szczycieński | 848 | 295 | 553 | 971 | 459 | 512 | -123 | -164 | 41 |
| Miasto na prawach powiatu: City with powiat status: | | | | | | | | | |
| Olsztyn | 1960 | 1960 | - | 2089 | 2089 | - | -129 | -129 | - |

TABL. 7 (18). MIGRACJE WEWNĘTRZNE LUDNOŚCI NA POBYT STAŁY W 2009 R. (dok.)

INTERNAL MIGRATION OF POPULATION FOR PERMANENT RESIDENCE IN 2009 (cont.)

| WYSZCZEGÓLNIENIE SPECIFICATION | Napływ ^a Inflow ^a | | | Odpływ ^b Outflow ^b | | | Saldo migracji Net migration | | |
|--|--|-------------------------------|------------------------------|---|-------------------------------------|---------------------------------|---------------------------------|---------------------------------|-----------------------------|
| | ogółem total | do miast to urban areas | na wieś to rural areas | ogółem total | z miast from ur- ban areas | ze wsi from ru- ral areas | ogółem total | w miastach in urban areas | na wsi in rural areas |
| W tym KOBIETY Of which FEMALES | | | | | | | | | |
| WOJEWÓDZTWO VOIVODSHIP | 8318 | 4277 | 4041 | 9895 | 5526 | 4369 | -1577 | -1249 | -328 |
| Podregion elbląski Subregion | 2642 | 1342 | 1300 | 3437 | 1755 | 1682 | -795 | -413 | -382 |
| Powiaty: Powiats: | | | | | | | | | |
| braniewski | 216 | 113 | 103 | 352 | 199 | 153 | -136 | -86 | -50 |
| działdowski | 325 | 138 | 187 | 462 | 203 | 259 | -137 | -65 | -72 |
| elbląski | 334 | 67 | 267 | 422 | 111 | 311 | -88 | -44 | -44 |
| iławski | 582 | 328 | 254 | 660 | 342 | 318 | -78 | -14 | -64 |
| nowomiejski | 235 | 50 | 185 | 299 | 75 | 224 | -64 | -25 | -39 |
| ostródzki | 580 | 276 | 304 | 752 | 335 | 417 | -172 | -59 | -113 |
| Miasto na prawach powiatu: City with powiat status: | | | | | | | | | |
| Elbląg | 370 | 370 | - | 490 | 490 | - | -120 | -120 | - |
| Podregion ełcki Subregion | 1590 | 808 | 782 | 2013 | 1077 | 936 | -423 | -269 | -154 |
| Powiaty: Powiats: | | | | | | | | | |
| ełcki | 561 | 343 | 218 | 506 | 262 | 244 | 55 | 81 | -26 |
| giżycki | 301 | 133 | 168 | 387 | 229 | 158 | -86 | -96 | 10 |
| gòrdapski | 127 | 60 | 67 | 194 | 84 | 110 | -67 | -24 | -43 |
| olecki | 194 | 78 | 116 | 285 | 125 | 160 | -91 | -47 | -44 |
| piski | 288 | 141 | 147 | 474 | 287 | 187 | -186 | -146 | -40 |
| węgorzewski | 119 | 53 | 66 | 167 | 90 | 77 | -48 | -37 | -11 |
| Podregion olsztyński Subregion | 4086 | 2127 | 1959 | 4445 | 2694 | 1751 | -359 | -567 | 208 |
| Powiaty: Powiats: | | | | | | | | | |
| bartoszycki | 343 | 170 | 173 | 555 | 332 | 223 | -212 | -162 | -50 |
| kętrzyński | 340 | 174 | 166 | 537 | 282 | 255 | -197 | -108 | -89 |
| lidzbarski | 228 | 117 | 111 | 296 | 160 | 136 | -68 | -43 | -25 |
| mragowski | 225 | 104 | 121 | 294 | 125 | 169 | -69 | -21 | -48 |
| nidzicki | 136 | 57 | 79 | 260 | 113 | 147 | -124 | -56 | -68 |
| olsztyński | 1237 | 240 | 997 | 853 | 320 | 533 | 384 | -80 | 464 |
| szczycieński | 484 | 172 | 312 | 531 | 243 | 288 | -47 | -71 | 24 |
| Miasto na prawach powiatu: City with powiat status: | | | | | | | | | |
| Olsztyn | 1093 | 1093 | - | 1119 | 1119 | - | -26 | -26 | - |

^a Zameldowania. ^b Wymeldowania.^a Registrations. ^b Cancelled registrations.

TABL. 8 (19). **PROGNOZA LUDNOŚCI**
Stan w dniu 31 XII
POPULATION PROJECTION
As of 31 XII

| WYSZCZEGÓLNIENIE SPECIFICATION | 2009* | 2010 | 2015 | 2020 | 2025 | 2030 |
|--|---|----------------|----------------|----------------|----------------|----------------|
| | w liczbach bezwzględnych <i>in absolute numbers</i> | | | | | |
| OGÓŁEM TOTAL | | | | | | |
| WOJEWÓDZTWO VOIVODSHIP | 1427118 | 1422908 | 1415427 | 1402079 | 1378392 | 1343980 |
| Podregion elbląski Subregion | 529620 | 531089 | 528546 | 523849 | 515532 | 503318 |
| Powiaty: Powiats: | | | | | | |
| braniewski | 42927 | 43986 | 43691 | 43321 | 42802 | 42003 |
| działdowski | 65188 | 65435 | 65247 | 64812 | 63853 | 62532 |
| elbląski | 56389 | 56793 | 57143 | 57376 | 57513 | 57370 |
| iławski | 90442 | 90044 | 90383 | 90308 | 89634 | 88217 |
| nowomiejski | 43749 | 44229 | 44823 | 45390 | 45597 | 45403 |
| ostródzki | 104506 | 105132 | 104698 | 104087 | 102801 | 100779 |
| Miasto na prawach powiatu: City with powiat status: | | | | | | |
| Elbląg | 126419 | 125470 | 122561 | 118555 | 113332 | 107014 |
| Podregion ełcki Subregion | 283933 | 280635 | 278596 | 275750 | 271252 | 264769 |
| Powiaty: Powiats: | | | | | | |
| ełcki | 86238 | 84312 | 84310 | 83992 | 82861 | 80909 |
| giżycki | 56522 | 56429 | 56079 | 55612 | 54748 | 53420 |
| gołdapski | 26642 | 26291 | 25902 | 25398 | 24867 | 24192 |
| olecki | 34111 | 33805 | 33591 | 33269 | 32879 | 32285 |
| piski | 57093 | 56872 | 56260 | 55543 | 54526 | 53226 |
| węgorzewski | 23327 | 22926 | 22454 | 21936 | 21371 | 20737 |
| Podregion olsztyński Subregion | 613565 | 611184 | 608285 | 602480 | 591608 | 575893 |
| Powiaty: Powiats: | | | | | | |
| bartoszycki | 60128 | 60766 | 59998 | 59076 | 57727 | 56101 |
| kętrzyński | 64814 | 65300 | 64069 | 62743 | 61104 | 59061 |
| lidzbarski | 42501 | 42486 | 41963 | 41363 | 40725 | 39821 |
| mragowski | 50169 | 50071 | 49830 | 49427 | 48661 | 47667 |
| nidzicki | 33444 | 33751 | 33620 | 33337 | 32799 | 32138 |
| olsztyński | 116766 | 113232 | 114574 | 115977 | 116500 | 116105 |
| szczygieński | 69286 | 69409 | 69358 | 69084 | 68490 | 67244 |
| Miasto na prawach powiatu: City with powiat status: | | | | | | |
| Olsztyn | 176457 | 176169 | 174873 | 171473 | 165602 | 157756 |

TABL. 8 (19). **PROGNOZA LUDNOŚCI (dok.)**
Stan w dniu 31 XII
POPULATION PROJECTION (cont.)
As of 31 XII

| WYSZCZEGÓLNIENIE SPECIFICATION | 2009 ^a | 2010 | 2015 | 2020 | 2025 | 2030 |
|--|--|---------------|---------------|---------------|---------------|---------------|
| | w liczbach bezwzględnych in absolute numbers | | | | | |
| W tym KOBIETY Of which FEMALES | | | | | | |
| WOJEWÓDZTWO VOIVODSHIP | 731576 | 727753 | 722480 | 713718 | 700596 | 682762 |
| Podregion elbląski Subregion | 270719 | 270727 | 268770 | 265589 | 260889 | 254466 |
| Powiaty: Powiats: | | | | | | |
| braniewski | 21605 | 21959 | 21672 | 21376 | 21010 | 20517 |
| działdowski | 33287 | 33299 | 33143 | 32769 | 32193 | 31485 |
| elbląski | 28393 | 28665 | 28679 | 28693 | 28701 | 28601 |
| iławski | 46022 | 45664 | 45733 | 45549 | 45111 | 44346 |
| nowomiejski | 22123 | 22358 | 22585 | 22843 | 22983 | 22893 |
| ostródzki | 53423 | 53489 | 53286 | 52907 | 52222 | 51226 |
| Miasto na prawach powiatu: City with powiat status: | | | | | | |
| Elbląg | 65866 | 65293 | 63672 | 61452 | 58669 | 55398 |
| Podregion ełcki Subregion | 144018 | 141541 | 140080 | 138115 | 135515 | 132171 |
| Powiaty: Powiats: | | | | | | |
| ełcki | 44088 | 42654 | 42474 | 42075 | 41319 | 40276 |
| giżycki | 28913 | 28782 | 28524 | 28230 | 27751 | 27112 |
| goldapski | 13538 | 13235 | 12988 | 12691 | 12390 | 12009 |
| olecki | 17262 | 17076 | 16933 | 16707 | 16478 | 16167 |
| piski | 28575 | 28330 | 27976 | 27528 | 26982 | 26297 |
| węgorzewski | 11642 | 11464 | 11185 | 10884 | 10595 | 10310 |
| Podregion olsztyński Subregion | 316839 | 315485 | 313630 | 310014 | 304192 | 296125 |
| Powiaty: Powiats: | | | | | | |
| bartoszycki | 30866 | 31103 | 30636 | 30068 | 29352 | 28520 |
| kętrzyński | 33143 | 33391 | 32739 | 31972 | 31132 | 30139 |
| lidzbarski | 21634 | 21429 | 21089 | 20682 | 20319 | 19871 |
| mragowski | 25703 | 25489 | 25373 | 25196 | 24831 | 24358 |
| nidzicki | 16858 | 17089 | 17030 | 16885 | 16635 | 16305 |
| olsztyński | 59115 | 57095 | 57675 | 58236 | 58466 | 58238 |
| szczycieński | 35057 | 35002 | 34905 | 34668 | 34313 | 33684 |
| Miasto na prawach powiatu: City with powiat status: | | | | | | |
| Olsztyn | 94463 | 94887 | 94183 | 92307 | 89144 | 85010 |

^a Dane rzeczywiste.

Źródło: Prognoza demograficzna na lata 2003-2030, GUS, Warszawa 2004.

^a Real data.

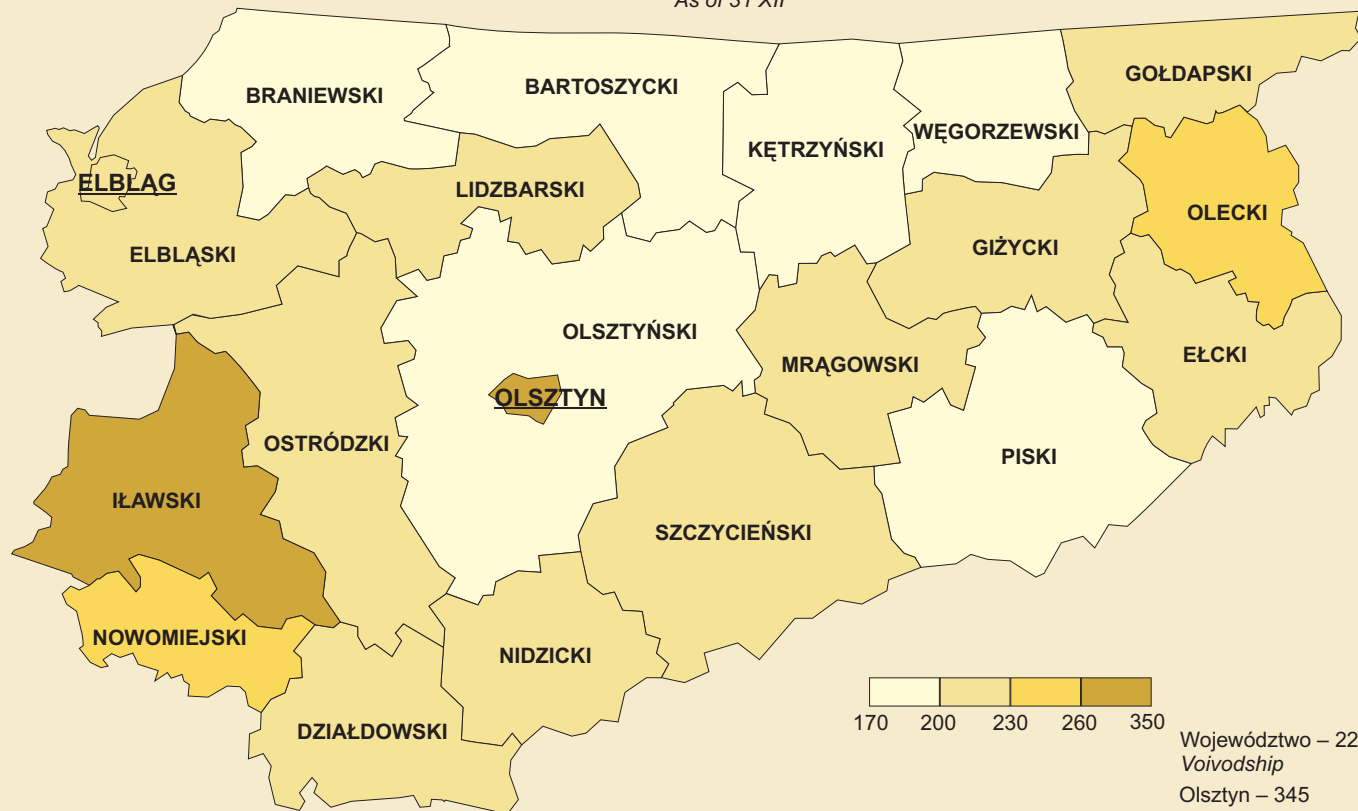
Source: Demographic projection of Poland 2003-2030, Central Statistical Office, Warsaw 2004.

PRACUJĄCY^a NA 1000 LUDNOŚCI WEDŁUG POWIATÓW W 2009 R.

Stan w dniu 31 XII

EMPLOYED PERSONS^a PER 1000 POPULATION BY POWIATS IN 2009

As of 31 XII



^a Bez podmiotów gospodarczych o liczbie pracujących do 9 osób, z pracującymi w rolnictwie indywidualnym, według faktycznego miejsca pracy i rodzaju działalności.


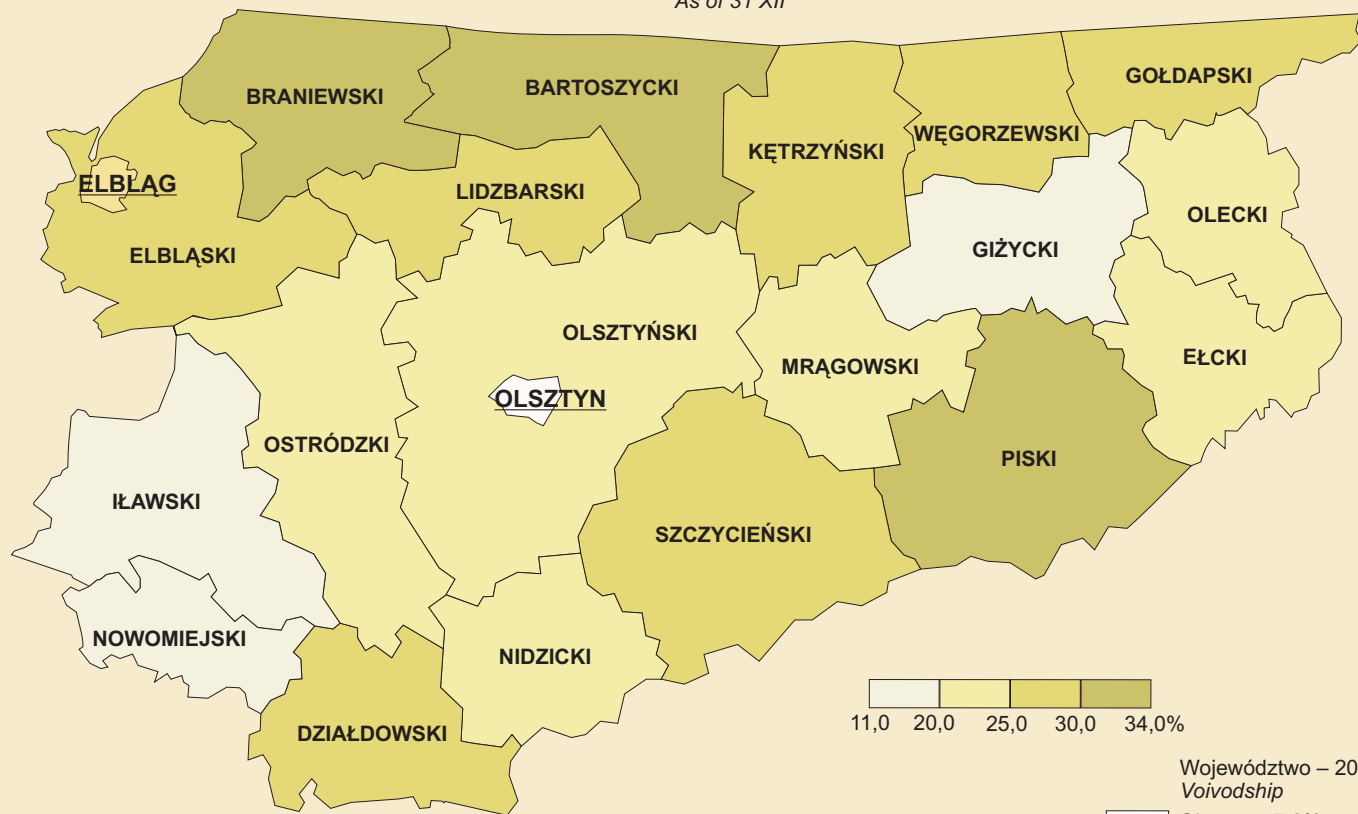
^a Excluding economic entities employing up to 9 persons, with persons employed in private farms in agriculture, by actual workplace and kind of activity.

STOPA BEZROBOCIA WEDŁUG POWIATÓW W 2009 R.

Stan w dniu 31 XII

UNEMPLOYMENT RATE IN POWIATS BY 2009

As of 31 XII



Województwo – 20,7%
Voivodship
Olsztyn – 7,3%
Elbląg – 15,7%

DZIAŁ V RYNEK PRACY
CHAPTER V LABOUR MARKET

TABL. 1 (20). **PRACUJĄCY^a W 2009 R.**
Stan w dniu 31 XII
EMPLOYED PERSONS^a IN 2009
As of 31 XII

| WYSZCZEGÓLNIENIE SPECIFICATION | Ogółem Total | Z liczby ogółem Of total number | | | | |
|---|-----------------|---------------------------------|--|---|--|--|
| | | kobiety women | rolnictwo, leśnictwo, łowiectwo i rybactwo agriculture, forestry and fishing | przemysł i budownictwo industry and construction | handel; naprawa pojazdów samochodowych ^Δ , transport i gospodarka magazynowa, zakwaterowanie i gastronomia ^Δ , informacja i komunikacja trade; repair of motor vehicles ^Δ , transportation and storage, accommodation and catering ^Δ , information and communication | pozostałe sekcje other sections |
| WOJEWÓDZTWO VOIVODSHIP | 267834 | 134474 | 6812 | 99387 | 52993 | 108642 |
| PODREGION ELBLĄSKI SUBREGION | 97029 | 47607 | 1753 | 41888 | 17530 | 35858 |
| POWIAT BRANIEWSKI | 4979 | 2647 | 207 | 991 | 1142 | 2639 |
| Gminy miejskie: <i>Urban gminas:</i> | | | | | | |
| Braniewo | 3119 | 1685 | 35 | 671 | 813 | 1600 |
| Gminy miejsko-wiejskie: <i>Urban-rural gminas:</i> | | | | | | |
| Frombork | 506 | 342 | 9 | 84 | 40 | 373 |
| Pieniężno | 432 | 243 | 24 | 63 | 73 | 272 |
| Gminy wiejskie: <i>Rural gminas:</i> | | | | | | |
| Braniewo | 429 | 138 | 80 | 57 | 172 | 120 |
| Lelkowo | 126 | 79 | 13 | # | # | 105 |
| Płośkinia | 215 | 92 | 34 | # | # | 100 |
| Wilczęta | 152 | 68 | 12 | # | # | 69 |
| POWIAT DZIAŁDOWSKI | 11195 | 5237 | 200 | 5235 | 2007 | 3753 |
| Gminy miejskie: <i>Urban gminas:</i> | | | | | | |
| Działdowo | 6209 | 2943 | 9 | 2707 | 1378 | 2115 |
| Gminy miejsko-wiejskie: <i>Urban-rural gminas:</i> | | | | | | |
| Lidzbark | 2159 | 966 | 61 | 1261 | 316 | 521 |
| Gminy wiejskie: <i>Rural gminas:</i> | | | | | | |
| Działdowo | 964 | 389 | 15 | 576 | 13 | 360 |
| Łtowo-Osada | 707 | 430 | 39 | 265 | 87 | 316 |
| Płońnica | 343 | 181 | 30 | 77 | 36 | 200 |
| Rybno | 813 | 328 | 46 | 349 | 177 | 241 |
| POWIAT ELBLĄSKI | 8630 | 3662 | 248 | 4304 | 1168 | 2910 |
| Gminy miejsko-wiejskie: <i>Urban-rural gminas:</i> | | | | | | |
| Młynary | 380 | 221 | 40 | 144 | 50 | 146 |
| Pasłęk | 2625 | 1338 | 100 | 1012 | 525 | 988 |
| Tolkmicko | 634 | 364 | 18 | 256 | 26 | 282 |
| Gminy wiejskie: <i>Rural gminas:</i> | | | | | | |
| Elbląg | 3427 | 987 | 23 | 2390 | 358 | 656 |
| Godkowo | 234 | 129 | # | # | 69 | 110 |

TABL. 1 (20). **PRACUJĄCY^a W 2009 R. (cd.)**
Stan w dniu 31 XII
EMPLOYED PERSONS^a IN 2009 (cont.)
As of 31 XII

| WYSZCZEGÓLNIENIE SPECIFICATION | Ogółem Total | Z liczby ogółem Of total number | | | | |
|--|-----------------|---------------------------------|--|---|--|--|
| | | kobiety women | rolnictwo, leśnictwo, łowiectwo i rybactwo agriculture, forestry and fishing | przemysł i budownictwo industry and construction | handel; naprawa pojazdów samochodowych ^a , transport i gospodarka magazynowa, zakwaterowanie i gastronomia ^a , informacja i komunikacja trade; repair of motor vehicles ^b , transportation and storage, accommodation and catering ^a , information and communication | pozostałe sekcje other sections |
| Gronowo Elbląskie | 437 | 210 | # | 79 | # | 303 |
| Markusy | 287 | 159 | - | 108 | 49 | 130 |
| Milejewo | 398 | 151 | # | 232 | # | 134 |
| Rychliki | 208 | 103 | 15 | # | # | 109 |
| POWIAT IŁAWSKI | 19935 | 9218 | 319 | 10756 | 3371 | 5489 |
| Gminy miejskie: Urban gminas: | | | | | | |
| Iława | 9546 | 4705 | 38 | 3681 | 2556 | 3271 |
| Lubawa | 4569 | 1922 | 25 | 3628 | 238 | 678 |
| Gminy miejsko-wiejskie: Urban-rural gminas: | | | | | | |
| Kisielice | 346 | 184 | 13 | 111 | 19 | 203 |
| Susz | 1755 | 847 | 57 | 1045 | 190 | 463 |
| Zalewo | 1017 | 445 | 37 | 683 | 66 | 231 |
| Gminy wiejskie: Rural gminas: | | | | | | |
| Iława | 1536 | 645 | 137 | 960 | 138 | 301 |
| Lubawa | 1166 | 470 | 12 | 648 | 164 | 342 |
| POWIAT NOWOMIEJSKI | 6294 | 2849 | 115 | 3024 | 1079 | 2076 |
| Gminy miejskie: Urban gminas: | | | | | | |
| Nowe Miasto Lubawskie ... | 3157 | 1517 | - | 1456 | 631 | 1070 |
| Gminy wiejskie: Rural gminas: | | | | | | |
| Biskupiec | 1015 | 365 | 61 | 575 | 104 | 275 |
| Grodziczno | 503 | 254 | # | 225 | # | 247 |
| Kurzętnik | 989 | 432 | # | 452 | # | 225 |
| Nowe Miasto Lubawskie ... | 630 | 281 | 33 | 316 | 22 | 259 |
| POWIAT OSTRÓDZKI | 17649 | 8929 | 620 | 7628 | 3072 | 6329 |
| Gminy miejskie: Urban gminas: | | | | | | |
| Ostróda | 7982 | 3871 | 29 | 2900 | 1732 | 3321 |
| Gminy miejsko-wiejskie: Urban-rural gminas: | | | | | | |
| Miłakowo | 562 | 283 | 15 | 272 | 30 | 245 |
| Miłomłyn | 480 | 231 | 51 | 190 | 69 | 170 |
| Morąg | 3880 | 2087 | 117 | 1896 | 563 | 1304 |
| Gminy wiejskie: Rural gminas: | | | | | | |
| Dąbrówno | 311 | 165 | 28 | # | # | 171 |
| Grunwald | 252 | 149 | 38 | # | # | 191 |
| Łukta | 496 | 254 | 39 | 243 | 53 | 161 |
| Małdyty | 902 | 435 | 88 | 436 | 122 | 256 |
| Ostróda | 2784 | 1454 | 215 | 1578 | 481 | 510 |

TABL. 1 (20). **PRACUJĄCY^a W 2009 R. (cd.)**
 Stan w dniu 31 XII
EMPLOYED PERSONS^a IN 2009 (cont.)
As of 31 XII

| WYSZCZEGÓLNIENIE SPECIFICATION | Ogółem Total | Z liczby ogółem Of total number | | | | |
|--|-----------------|---------------------------------|--|---|--|--|
| | | kobiety women | rolnictwo, leśnictwo, łowiectwo i rybactwo agriculture, forestry and fishing | przemysł i budownictwo industry and construction | handel; naprawa pojazdów samochodowych ^Δ , transport i gospodarka magazynowa, zakwaterowanie i gastronomia ^Δ , informacja i komunikacja trade; repair of motor vehicles ^Δ , transportation and storage, accommodation and catering ^Δ , information and communication | pozostałe sekcje other sections |
| Miasto na prawach powiatu: City with powiat status: | | | | | | |
| Elbląg | 28347 | 15065 | 44 | 9950 | 5691 | 12662 |
| PODREGION ELCKI SUBREGION | 44738 | 22607 | 1513 | 16156 | 8166 | 18903 |
| POWIAT ELCKI | 15623 | 7773 | 191 | 5964 | 3306 | 6162 |
| Gminy miejskie: Urban gminas: | | | | | | |
| Elk | 13744 | 6816 | 30 | 5384 | 3091 | 5239 |
| Gminy wiejskie: Rural gminas: | | | | | | |
| Elk | 956 | 446 | 85 | 313 | 138 | 420 |
| Kalinowo | 260 | 142 | # | 32 | # | 161 |
| Prostki | 473 | 258 | # | 198 | # | 209 |
| Stare Juchy | 190 | 111 | # | 37 | # | 133 |
| POWIAT GIŻYCKI | 9180 | 4521 | 406 | 3104 | 1813 | 3857 |
| Gminy miejskie: Urban gminas: | | | | | | |
| Giżycko | 6377 | 3327 | 67 | 2006 | 1298 | 3006 |
| Gminy miejsko-wiejskie: Urban-rural gminas: | | | | | | |
| Ryn | 651 | 295 | 64 | 230 | 160 | 197 |
| Gminy wiejskie: Rural gminas: | | | | | | |
| Giżycko | 1157 | 387 | 134 | 624 | 150 | 249 |
| Kruklanki | 281 | 123 | # | # | 58 | 90 |
| Miłki | 319 | 166 | # | # | 59 | 125 |
| Wydminy | 395 | 223 | 55 | 62 | 88 | 190 |
| POWIAT GOŁDAPSKI | 3925 | 2020 | 169 | 1497 | 606 | 1653 |
| Gminy miejsko-wiejskie: Urban-rural gminas: | | | | | | |
| Gołdap | 3626 | 1860 | 107 | 1471 | 590 | 1458 |
| Gminy wiejskie: Rural gminas: | | | | | | |
| Banie Mazurskie | 176 | 82 | # | # | # | 98 |
| Dubeninki | 123 | 78 | # | # | # | 97 |
| POWIAT OLECKI | 5973 | 2878 | 252 | 2772 | 769 | 2180 |
| Gminy miejsko-wiejskie: Urban-rural gminas: | | | | | | |
| Olecko | 4916 | 2380 | 182 | 2274 | 710 | 1750 |

TABL. 1 (20). **PRACUJĄCY^a W 2009 R. (cd.)**
Stan w dniu 31 XII
EMPLOYED PERSONS^a IN 2009 (cont.)
As of 31 XII

| WYSZCZEGÓLNIENIE SPECIFICATION | Ogółem Total | Z liczby ogółem Of total number | | | | |
|--|-----------------|---------------------------------|--|---|---|--|
| | | kobiety women | rolnictwo, leśnictwo i rybactwo agriculture, forestry and fishing | przemysł i budownictwo industry and construction | handel; naprawa pojazdów samochodowych ^Δ , transport i gospodarka magazynowa, zakwaterowanie ^Δ , informacja i komunikacja trade; repair of motor vehicles ^Δ , transportation and storage, accommodation and catering ^Δ , information and communication | pozostałe sekcje other sections |
| Gminy wiejskie: Rural gminas: | | | | | | |
| Kowale Oleckie | 421 | 213 | 49 | 157 | 26 | 189 |
| Świętajno | 219 | 145 | # | 37 | # | 134 |
| Wieliczki | 417 | 140 | # | 304 | # | 107 |
| POWIAT PISKI | 7404 | 3913 | 422 | 2312 | 1280 | 3390 |
| Gminy miejsko-wiejskie: Urban-rural gminas: | | | | | | |
| Biała Piska | 726 | 406 | 73 | 96 | 138 | 419 |
| Orzysz | 754 | 429 | 49 | 145 | 149 | 411 |
| Pisz | 5088 | 2619 | 177 | 1964 | 810 | 2137 |
| Ruciane-Nida | 836 | 459 | 123 | 107 | 183 | 423 |
| POWIAT WĘGORZEWSKI ... | 2633 | 1502 | 73 | 507 | 392 | 1661 |
| Gminy miejsko-wiejskie: Urban-rural gminas: | | | | | | |
| Węgorzewo | 2326 | 1337 | 51 | 466 | 369 | 1440 |
| Gminy wiejskie: Rural gminas: | | | | | | |
| Budry..... | 123 | 69 | # | # | 12 | 95 |
| Pozezdrze | 184 | 96 | # | # | 11 | 126 |
| PODREGION OLSZTYŃSKI .. SUBREGION | 126067 | 64260 | 3546 | 41343 | 27297 | 53881 |
| POWIAT BARTOSZYCKI | 8291 | 4287 | 356 | 2235 | 1561 | 4139 |
| Gminy miejskie: Urban gminas: | | | | | | |
| Bartoszyce | 5266 | 2843 | 54 | 1647 | 1215 | 2350 |
| Górowo Iławeckie | 832 | 409 | 48 | 266 | 95 | 423 |
| Gminy miejsko-wiejskie: Urban-rural gminas: | | | | | | |
| Bisztynek | 597 | 332 | 55 | 122 | 97 | 323 |
| Sępólno | 354 | 200 | # | # | # | 223 |
| Gminy wiejskie: Rural gminas: | | | | | | |
| Bartoszyce | 724 | 343 | 66 | 128 | 139 | 391 |
| Górowo Iławeckie | 518 | 160 | # | # | # | 429 |
| POWIAT KĘTRZYŃSKI | 9326 | 4905 | 472 | 3811 | 1215 | 3828 |
| Gminy miejskie: Urban gminas: | | | | | | |
| Kętrzyn | 6021 | 3367 | 57 | 2721 | 907 | 2336 |

TABL. 1 (20). **PRACUJĄCY^a W 2009 R. (cd.)**
Stan w dniu 31 XII
EMPLOYED PERSONS^a IN 2009 (cont.)
As of 31 XII

| WYSZCZEGÓLNIENIE SPECIFICATION | Ogółem Total | Z liczby ogółem Of total number | | | | |
|--|-----------------|---------------------------------|--|---|--|--|
| | | kobiety women | rolnictwo, leśnictwo, łowiectwo i rybactwo agriculture, forestry and fishing | przemysł i budownictwo industry and construction | handel; naprawa pojazdów samochodowych ^a , transport i gospodarka magazynowa, zakwaterowanie i gastronomia ^a , informacja i komunikacja trade; repair of motor vehicles ^b , transportation and storage, accommodation and catering ^a , information and communication | pozostałe sekcje other sections |
| Gminy miejsko-wiejskie: Urban-rural gminas: | | | | | | |
| Korsze | 922 | 425 | 76 | 286 | 156 | 404 |
| Reszel | 959 | 483 | 12 | 444 | 56 | 447 |
| Gminy wiejskie: Rural gminas: | | | | | | |
| Barciany | 486 | 210 | 245 | - | 36 | 205 |
| Kętrzyn | 690 | 274 | # | 312 | # | 312 |
| Srokowo | 248 | 146 | # | 48 | # | 124 |
| POWIAT LIDZBARSKI | 6139 | 3275 | 196 | 2611 | 1003 | 2329 |
| Gminy miejskie: Urban gminas: | | | | | | |
| Lidzbark Warmiński | 3687 | 2015 | 11 | 1723 | 591 | 1362 |
| Gminy miejsko-wiejskie: Urban-rural gminas: | | | | | | |
| Orneta | 1738 | 887 | 60 | 743 | 375 | 560 |
| Gminy wiejskie: Rural gminas: | | | | | | |
| Kiwity | 129 | 76 | # | - | # | 93 |
| Lidzbark Warmiński | 378 | 173 | 74 | 85 | 23 | 196 |
| Lubomino | 207 | 124 | # | 60 | # | 118 |
| POWIAT MRAĞOWSKI | 8715 | 4538 | 440 | 3290 | 2171 | 2814 |
| Gminy miejskie: Urban gminas: | | | | | | |
| Mragowo | 5830 | 3189 | # | 2383 | # | 1992 |
| Gminy miejsko-wiejskie: Urban-rural gminas: | | | | | | |
| Mikołajki | 1270 | 1125 | 66 | 256 | 582 | 366 |
| Gminy wiejskie: Rural gminas: | | | | | | |
| Mragowo | 573 | 165 | 162 | 284 | 19 | 108 |
| Piecki | 738 | 326 | 157 | 244 | 121 | 216 |
| Sorkwity | 304 | 146 | # | 123 | # | 132 |
| POWIAT NIDZICKI | 5260 | 2609 | 153 | 2464 | 761 | 1882 |
| Gminy miejsko-wiejskie: Urban-rural gminas: | | | | | | |
| Nidzica | 4321 | 2142 | 114 | 2088 | 704 | 1415 |
| Gminy wiejskie: Rural gminas: | | | | | | |
| Janowiec Kościelny | 250 | 119 | # | 111 | # | 111 |
| Janowo | 199 | 107 | # | 41 | # | 122 |
| Kozłowo | 490 | 241 | 11 | 224 | 21 | 234 |

TABL. 1 (20). **PRACUJĄCY^a W 2009 R. (dok.)**
Stan w dniu 31 XII
EMPLOYED PERSONS^a IN 2009 (cont.)
As of 31 XII

| WYSZCZEGÓLNIENIE SPECIFICATION | Ogółem Total | Z liczby ogółem Of total number | | | | |
|--|-----------------|---------------------------------|--|---|--|--|
| | | kobiety women | rolnictwo, leśnictwo, łowiectwo i rybactwo agriculture, forestry and fishing | przemysł i budownictwo industry and construction | handel; naprawa pojazdów samochodowych ^Δ , transport i gospodarka magazynowa, zakwaterowanie i gastronomia ^Δ , informacja i komunikacja trade; repair of motor vehicles ^Δ , transportation and storage, accommodation and catering ^Δ , information and communication | pozostałe sekcje other sections |
| POWIAT OLSZTYŃSKI | 17752 | 8217 | 1280 | 8328 | 2551 | 5593 |
| Gminy miejsko-wiejskie: Urban-rural gminas: | | | | | | |
| Barczewo | 2220 | 937 | 133 | 730 | 402 | 955 |
| Biskupiec | 2809 | 1356 | 53 | 1312 | 391 | 1053 |
| Dobre Miasto | 2742 | 1338 | 57 | 1641 | 393 | 651 |
| Jeziorany | 1033 | 575 | 79 | 416 | 46 | 492 |
| Olsztynek | 3805 | 1650 | 406 | 1917 | 457 | 1025 |
| Gminy wiejskie: Rural gminas: | | | | | | |
| Dywity | 1400 | 597 | 259 | 699 | 171 | 271 |
| Gietrzwałd | 601 | 284 | 101 | 205 | 84 | 211 |
| Jonkowo | 1312 | 509 | 18 | 803 | 188 | 303 |
| Kolno | 204 | 143 | # | # | 63 | 101 |
| Purda | 388 | 212 | 82 | 50 | 60 | 196 |
| Stawiguda | 997 | 467 | 42 | 477 | 287 | 191 |
| Świątki | 241 | 149 | # | # | 9 | 144 |
| POWIAT SZCZYCIENSKI | 10474 | 5472 | 485 | 4047 | 1762 | 4180 |
| Gminy miejskie: Urban gminas: | | | | | | |
| Szczytno | 6331 | 3491 | 117 | 2113 | 1236 | 2865 |
| Gminy miejsko-wiejskie: Urban-rural gminas: | | | | | | |
| Pasym | 464 | 257 | 22 | 115 | 92 | 235 |
| Gminy wiejskie: Rural gminas: | | | | | | |
| Dźwierzuty | 348 | 234 | 22 | 57 | 65 | 204 |
| Jedwabno | 365 | 167 | # | # | 105 | 119 |
| Rozogi | 359 | 220 | # | # | 89 | 158 |
| Szczytno | 950 | 368 | 73 | 623 | 50 | 204 |
| Świątajno | 527 | 254 | 54 | 213 | 47 | 213 |
| Wielbark | 1130 | 481 | 64 | 806 | 78 | 182 |
| Miasto na prawach powiatu: City with powiat status: | | | | | | |
| Olsztyn | 60110 | 30957 | 164 | 14557 | 16273 | 29116 |

^a Według faktycznego miejsca pracy i rodzaju działalności; bez podmiotów gospodarczych o liczbie pracujących do 9 osób, pracujących w gospodarstwach indywidualnych w rolnictwie oraz duchowieństwa, fundacji, stowarzyszeń i innych organizacji.

^a By actual workplace and kind of activity; excluding economic entities employing up to 9 persons, persons employed on private farms in agriculture as well as clergy, foundations, associations and other organizations.

TABL. 2 (21). PRACUJĄCY^a WEDŁUG RODZAJÓW DZIAŁALNOŚCI W 2009 R.

Stan w dniu 31 XII

EMPLOYED PERSONS^a BY KIND OF ACTIVITY IN 2009

As of 31 XII

| WYSZCZEGÓLNIENIE SPECIFICATION | Ogółem Total | Rolnictwo, leśnictwo; łowiectwo, i rybactwo Agriculture, forestry and fishing | Przemysł i budownictwo Industry and construction | Handel; na- prawa pojaz- dów samo- chodowych ^Δ , transport i go- spodarka ma- gazynowa, za- kwaterowanie i gastronomia ^Δ , informacja i komunikacja Trade; repair of motor ve- hicles ^Δ , trans- portation and storage, ac- commodation and catering ^Δ , information and communi- cation | Działalność finansowa i ubezpiecze- niowa, obsługa rynku nieruchomości ^Δ Financial and insurance, activities real estate activities | Pozostałe usługi Other services |
|--|-----------------|---|---|--|--|--|
| WOJEWÓDZTWO VOIVODSHIP | 327383 | 65301 | 99387 | 52998 | 10394 | 99303 |
| Podregion elbląski Subregion | 121069 | 25610 | 41888 | 17530 | 2869 | 33172 |
| Powiaty: Powiats: | | | | | | |
| braniewski | 7342 | 2570 | 991 | 1142 | 162 | 2477 |
| działdowski | 15016 | 4009 | 5235 | 2007 | 207 | 3558 |
| elbląski | 12676 | 4292 | 4304 | 1168 | 239 | 2673 |
| iaławski | 25558 | 5911 | 10756 | 3371 | 435 | 5085 |
| nowomiejski | 10305 | 4123 | 3024 | 1079 | 111 | 1968 |
| ostródzki | 21516 | 4415 | 7628 | 3072 | 413 | 5988 |
| Miasto na prawach powiatu: City with powiat status: | | | | | | |
| Elbląg | 28656 | 290 | 9950 | 5691 | 1302 | 11423 |
| Podregion ełcki Subregion | 58650 | 15374 | 16156 | 8166 | 1733 | 17221 |
| Powiaty: Powiats: | | | | | | |
| ełcki | 18506 | 3063 | 5964 | 3306 | 861 | 5312 |
| giżycki | 11864 | 3073 | 3104 | 1813 | 310 | 3564 |
| gołdapski | 5457 | 1693 | 1497 | 606 | 114 | 1547 |
| olecki | 8416 | 2688 | 2772 | 769 | 166 | 2021 |
| piski | 9922 | 2934 | 2312 | 1280 | 192 | 3204 |
| węgorzewski | 4485 | 1923 | 507 | 392 | 90 | 1573 |
| Podregion olsztyński Subregion | 147664 | 24317 | 41343 | 27302 | 5792 | 48910 |
| Powiaty: Powiats: | | | | | | |
| bartoszycki | 11776 | 3835 | 2235 | 1561 | 364 | 3781 |
| kętrzyński | 11741 | 2884 | 3811 | 1215 | 344 | 3487 |
| lidzbarski | 8560 | 2604 | 2611 | 1003 | 178 | 2164 |
| mragowski | 10832 | 2495 | 3290 | 2171 | 250 | 2626 |
| nidzicki | 7086 | 1905 | 2464 | 761 | 171 | 1785 |
| olsztyński | 22313 | 5814 | 8328 | 2551 | 380 | 5240 |
| szczycieński | 14464 | 4469 | 4047 | 1767 | 299 | 3882 |
| Miasto na prawach powiatu: City with powiat status: | | | | | | |
| Olsztyn | 60892 | 311 | 14557 | 16273 | 3806 | 25945 |

^a Bez podmiotów gospodarczych o liczbie pracujących do 9 osób; bez pracujących w jednostkach budżetowych działających w zakresie obrony narodowej i bezpieczeństwa publicznego; z rolnictwem indywidualnym; według faktycznego miejsca pracy i rodzaju działalności.

^a Excluding economic entities employing up to 9 persons and excluding budgetary entities conducting activity within the scope of national defence and public safety; with employed persons in private farms in agriculture; by actual workplace and kind of activity.

TABL. 3 (22). ZATRUDNIENIE I WYNAGRODZENIA ^a W 2009 R.PAID EMPLOYMENT AND WAGES AND SALARIES ^a IN 2009

| WYSZCZEGÓLNIENIE SPECIFICATION | Ogółem Total | Sektor Sector | | Rolnictwo, leśnictwo, łowiectwo i rybactwo Agriculture, forestry and fishing | Przemysł i budownictwo Industry and construction | Handel; naprawa pojazdów samochodowych ^Δ , transport i gospo- darka magazy- nowa, zakwate- rowanie i gastro- nomia ^Δ , informacja i komuni- kacja Trade; repair of motor vehicles ^Δ , transportation and storage, accommodation and catering ^Δ , information and communication | Działal- ność finansowa i ubezpie- czeniowa, obsługa ryнку nierucho- mości ^Δ Financial and insurance, activities real estate activities | Pozostałe usługi Other services |
|-----------------------------------|-----------------|---------------------|---------------------|--|--|--|---|---------------------------------------|
| | | publiczny public | prywatny private | | | | | |

PRZECIĘTNE ZATRUDNIENIE W OSOBACH AVERAGE PAID EMPLOYMENT IN PERSONS

| | | | | | | | | |
|--|---------------|--------------|---------------|-------------|--------------|--------------|-------------|--------------|
| WOJEWÓDZTWO VOIVODSHIP | 229171 | 99462 | 129709 | 5813 | 91612 | 31960 | 6804 | 92983 |
| Podregion elbląski Subregion | 83986 | 31058 | 52927 | 1550 | 40668 | 10059 | 1389 | 30321 |
| Powiaty: Powiats: | | | | | | | | |
| braniewski | 3973 | 2702 | 1271 | # | 811 | 491 | # | 2427 |
| działdowski | 9787 | 3598 | 6190 | 235 | 4777 | 1198 | 149 | 3429 |
| elbląski | 6310 | 2196 | 4114 | 190 | 3314 | 776 | 105 | 1925 |
| iławski | 15497 | 4746 | 10751 | 298 | 8793 | 1618 | 268 | 4520 |
| nowomiejski | 5487 | 1834 | 3653 | # | 2830 | 748 | # | 1808 |
| ostródzki | 19469 | 5391 | 14078 | 504 | 11762 | 1903 | 208 | 5093 |
| Miasto na prawach powiatu: City with powiat status: | | | | | | | | |
| Elbląg | 23462 | 10591 | 12871 | 66 | 8383 | 3323 | 565 | 11125 |
| Podregion ełcki Subregion | 34968 | 17323 | 17646 | 1265 | 12729 | 4797 | 918 | 15260 |
| Powiaty: Powiats: | | | | | | | | |
| ełcki | 11259 | 4902 | 6357 | 178 | 4299 | 1908 | 320 | 4554 |
| giżycki | 7593 | 3244 | 4349 | 428 | 2804 | 1197 | 184 | 2980 |
| gołdapski | 3383 | 1342 | 2041 | # | 1418 | 402 | # | 1408 |
| olecki | 4655 | 2035 | 2621 | 176 | 1999 | 425 | 134 | 1921 |
| piski | 5931 | 4276 | 1655 | 381 | 1753 | 671 | 155 | 2971 |
| węgorzewski | 2148 | 1523 | 625 | # | 457 | 194 | # | 1425 |
| Podregion olsztyński Subregion | 110217 | 51081 | 59136 | 2998 | 38215 | 17105 | 4498 | 47401 |
| Powiaty: Powiats: | | | | | | | | |
| bartoszycki | 6235 | 3946 | 2290 | 345 | 1414 | 909 | 220 | 3347 |
| kętrzyński | 7433 | 4690 | 2743 | 368 | 2885 | 713 | 234 | 3233 |
| lidzbarski | 4952 | 2206 | 2746 | 144 | 2005 | 665 | 101 | 2038 |
| mragowski | 7801 | 2579 | 5222 | 395 | 2321 | 2587 | 184 | 2314 |
| nidzicki | 4278 | 1772 | 2506 | 88 | 2041 | 406 | 132 | 1611 |
| olsztyński | 15437 | 5768 | 9669 | 903 | 7488 | 1802 | 256 | 4991 |
| szczygieński | 7894 | 4080 | 3814 | 486 | 2475 | 989 | 275 | 3670 |
| Miasto na prawach powiatu: City with powiat status: | | | | | | | | |
| Olsztyn | 56187 | 26041 | 30146 | 268 | 17587 | 9036 | 3097 | 26198 |

TABL. 3 (22). ZATRUDNIENIE I WYNAGRODZENIA ^a W 2009 R. (dok.)PAID EMPLOYMENT AND WAGES AND SALARIES ^a IN 2009 (cont.)

| WYSZCZEGÓLNIENIE SPECIFICATION | Ogółem Total | Sektor Sector | | Rolnictwo, leśnictwo, łowiectwo i rybactwo Agriculture, forestry and fishing | Przemysł i budownictwo Industry and construction | Handel; naprawa pojazdów samochodowych ^Δ , transport i gospo- darka magazy- nowa, zakwate- rowanie i gastro- nomia ^Δ , informacja i komuni- kacja ^Δ , Trade; repair of motor vehicles ^Δ , transport and storage, accom- modation and cater- ing ^Δ , in- formation and commu- nication | Działal- ność finansowa i ubezpie- czeniowa, obsługa rynku nierucho- mości ^Δ Financial and insur- ance, activities real estate activities | Pozostałe usługi Other services |
|---|-----------------|---------------------|---------------------|---|--|---|---|--|
| | | publiczny public | prywatny private | | | | | |
| PRZECIĘTNE MIESIĘCZNE WYNAGRODZENIA BRUTTO W ZŁ AVERAGE MONTHLY GROSS WAGES AND SALARIES IN ZŁ | | | | | | | | |
| WOJEWÓDZTWO VOIVODSHIP | 2752,41 | 3183,19 | 2422,08 | 3206,89 | 2518,15 | 2197,56 | 3611,52 | 3082,66 |
| Podregion elbląski Subregion | 2558,56 | 3072,02 | 2257,31 | 3106,26 | 2370,33 | 2002,01 | 3357,56 | 2930,98 |
| Powiaty: Powiats: | | | | | | | | |
| braniewski | 2548,62 | 2820,95 | 1969,67 | # | 1997,70 | 2187,58 | # | 2775,34 |
| działdowski | 2546,68 | 2907,62 | 2336,47 | 3291,03 | 2486,35 | 1784,45 | 3430,65 | 2807,69 |
| elbląski | 2473,75 | 2860,11 | 2267,53 | 3306,45 | 2323,37 | 2001,02 | 2740,02 | 2825,51 |
| iławski | 2338,60 | 3021,00 | 2037,36 | 3174,33 | 2066,51 | 1840,74 | 3519,59 | 2921,02 |
| nowomiejski | 2308,70 | 3175,51 | 1873,51 | # | 1931,65 | 1824,39 | # | 3119,62 |
| ostródzki | 2503,69 | 3066,28 | 2288,25 | 2984,52 | 2372,84 | 2111,31 | 3009,73 | 2884,18 |
| Miasto na prawach powiatu: City with powiat status: | | | | | | | | |
| Elbląg | 2837,38 | 3243,74 | 2503,01 | 4247,85 | 2821,80 | 2109,11 | 3669,94 | 3015,73 |
| Podregion ełcki Subregion | 2530,12 | 2911,83 | 2155,25 | 3485,18 | 2226,37 | 1973,71 | 3352,36 | 2829,59 |
| Powiaty: Powiats: | | | | | | | | |
| ełcki | 2583,85 | 2944,63 | 2305,64 | 3107,91 | 2355,92 | 2161,80 | 3736,02 | 2874,39 |
| giżycki | 2485,34 | 3115,60 | 2015,22 | 3262,71 | 2092,14 | 1837,82 | 3122,64 | 2964,42 |
| goldapski | 2360,83 | 2904,12 | 2003,61 | # | 2057,50 | 1734,93 | # | 2787,42 |
| olecki | 2549,90 | 3059,12 | 2153,56 | 4134,94 | 2240,49 | 1620,22 | 3024,50 | 2899,23 |
| piski | 2595,80 | 2762,23 | 2165,81 | 3717,24 | 2310,05 | 2057,45 | 3357,96 | 2702,42 |
| węgorzewski | 2448,01 | 2604,17 | 2067,45 | # | 1967,74 | 1941,97 | # | 2617,56 |
| Podregion olsztyński Subregion | 2970,65 | 3342,81 | 2649,17 | 3142,49 | 2772,64 | 2375,21 | 3742,04 | 3261,15 |
| Powiaty: Powiats: | | | | | | | | |
| bartoszycki | 2624,62 | 3077,55 | 1843,02 | 3142,66 | 1963,73 | 1690,30 | 2676,67 | 3100,97 |
| kętrzyński | 2423,01 | 2546,58 | 2211,73 | 2888,13 | 2091,74 | 1736,02 | 2616,42 | 2803,19 |
| lidzbarski | 2467,93 | 2983,31 | 2053,90 | 3260,94 | 2083,35 | 2015,95 | 2911,55 | 2915,56 |
| mragowski | 2611,13 | 3040,55 | 2399,05 | 3004,77 | 2044,94 | 2745,58 | 2939,09 | 2936,32 |
| nidzicki | 2427,52 | 3026,85 | 2003,74 | 3546,78 | 2060,42 | 1673,42 | 3347,96 | 2947,69 |
| olsztyński | 2761,13 | 3043,74 | 2592,54 | 3082,63 | 2747,37 | 2117,27 | 2748,31 | 2956,69 |
| szczygieński | 2628,35 | 3029,79 | 2198,92 | 3432,60 | 2236,31 | 1881,95 | 3494,97 | 2922,24 |
| Miasto na prawach powiatu: City with powiat status: | | | | | | | | |
| Olsztyn | 3322,72 | 3723,46 | 2976,55 | 3174,25 | 3292,72 | 2551,64 | 4099,17 | 3518,54 |

^a Bez podmiotów gospodarczych o liczbie pracujących do 9 osób oraz zatrudnionych za granicą, fundacji, stowarzyszeń i innych organizacji.

^a Excluding economic entities employing up to 9 persons as well as persons employed abroad, foundations, associations and other organizations.

TABL. 4 (23). **PODSTAWOWE DANE O BEZROBOTNYCH ZAREJESTROWANYCH W 2009 R.**
Stan w dniu 31 XII
BASIC DATA ON REGISTERED UNEMPLOYED PERSONS IN 2009
As of 31 XII

| WYSZCZEGÓLNIENIE SPECIFICATION | Bezrobotni zarejestrowani Registered unemployed persons | | | | | Stopa bezrobocia rejestrowanego w % Registered unemployment rate in % | Bezrobotni nowo zarejestrowani ^a Newly registered unemployed persons ^a | Bezrobotni wyrejestrowani ^a Persons removed from unemployment rolls ^a | Oferty pracy ^a Job offers ^a |
|--|--|----------------------|--|--|---|--|---|--|--|
| | ogółem total | z ogółem of total | | | | | | | |
| | | kobiety women | dotychczas niepracujący previously not employed | zwolnieni z przyczyn dotyczących zakładu pracy terminated for company reasons | posiadający prawo do zasiłku possessing benefit rights | | | | |
| WOJEWÓDZTWO VOIVODSHIP | 109181 | 56334 | 21072 | 2557 | 26426 | 20,7 | 169007 | 147246 | 46277 |
| Podregion elbląski Subregion | 39182 | 20816 | 6570 | 1267 | 9245 | 20,4 | 59194 | 50883 | 16016 |
| Powiaty: Powiats: | | | | | | | | | |
| braniewski | 4730 | 2561 | 1109 | 27 | 937 | 32,9 | 5538 | 5164 | 1988 |
| działdowski | 6210 | 3646 | 1033 | 199 | 1561 | 25,3 | 6838 | 5451 | 1589 |
| elbląski | 5319 | 2843 | 980 | 82 | 1140 | 25,1 | 7683 | 6650 | 2094 |
| iławski | 3983 | 2186 | 650 | 95 | 967 | 11,4 | 9503 | 9023 | 2686 |
| nowomiejski | 3066 | 1625 | 455 | 99 | 1078 | 19,7 | 4922 | 3912 | 1160 |
| ostródzki | 8868 | 4441 | 1507 | 490 | 2383 | 24,2 | 13139 | 11052 | 2947 |
| Miasto na prawach powiatu: City with powiat status: | | | | | | | | | |
| Elbląg | 7006 | 3514 | 836 | 275 | 1179 | 15,7 | 11571 | 9631 | 3552 |
| Podregion ełcki Subregion | 25460 | 12887 | 5636 | 322 | 6393 | 24,9 | 39651 | 35673 | 11880 |
| Powiaty: Powiats: | | | | | | | | | |
| ełcki | 7675 | 3765 | 1885 | 144 | 2021 | 24,4 | 11012 | 9431 | 2087 |
| giżycki | 3951 | 2164 | 857 | 55 | 1084 | 19,8 | 7026 | 6217 | 1827 |
| gołdapski | 2434 | 1261 | 458 | 14 | 504 | 25,1 | 4271 | 4037 | 1250 |
| olecki | 3110 | 1568 | 639 | 44 | 662 | 22,2 | 4536 | 4372 | 1126 |
| piski | 6090 | 3028 | 1336 | 46 | 1652 | 31,7 | 9327 | 8294 | 4000 |
| węgorzewski | 2200 | 1101 | 461 | 19 | 470 | 27,8 | 3479 | 3322 | 1590 |
| Podregion olsztyński Subregion | 44539 | 22631 | 8866 | 968 | 10788 | 19,0 | 70162 | 60690 | 18381 |
| Powiaty: Powiats: | | | | | | | | | |
| bartoszycki | 7580 | 4060 | 1581 | 79 | 1530 | 33,8 | 8128 | 7339 | 2292 |
| kętrzyński | 6055 | 2878 | 1012 | 62 | 1531 | 28,7 | 9990 | 8739 | 2674 |
| lidzbarski | 4322 | 2202 | 737 | 99 | 1101 | 28,1 | 5375 | 4656 | 1225 |
| mragowski | 4184 | 2052 | 826 | 165 | 1258 | 22,4 | 7208 | 6676 | 1644 |
| nidzicki | 2218 | 1231 | 447 | 66 | 573 | 20,2 | 4279 | 4121 | 1412 |
| olsztyński | 7687 | 3964 | 1419 | 267 | 2273 | 20,7 | 13613 | 11366 | 2932 |
| szczycieński | 6367 | 3209 | 1382 | 176 | 1449 | 25,8 | 8385 | 7095 | 2190 |
| Miasto na prawach powiatu: City with powiat status: | | | | | | | | | |
| Olsztyn | 6126 | 3035 | 1462 | 54 | 1073 | 7,3 | 13184 | 10698 | 4012 |

^a W ciągu roku.

^a During the year.

TABL. 5 (24). **BEZROBOTNI ZAREJESTROWANI WEDŁUG WIEKU I POZIOMU WYKSZTAŁCENIA W 2009 R.**
Stan w dniu 31 XII
REGISTERED UNEMPLOYED PERSONS BY AGE AND EDUCATIONAL LEVEL IN 2009
As of 31 XII

| WYSZCZEGÓLNIENIE SPECIFICATION | Ogółem Total | W wieku By age | | | | | Z ogółem – z wykształceniem Of total – by educational level | | | | |
|---|-----------------|--------------------------------------|--------------|--------------|--------------|--------------------------------------|--|---|------------------------------|---|--|
| | | 24 lata i mniej 24 and less | 25-34 | 35-44 | 45-54 | 55 lat i więcej 55 and more | wyższym tertiary | średnim secondary | | zasadniczym (zawodowym) basic (vocational) | gimnazjalnym, podstawowym i niepełnym podstawowym lower secondary, primary and incomplete primary |
| | | | | | | | | zawodowym ^a vocational ^a | ogólnokształcącym general | | |
| WOJEWÓDZTWO VOIVODSHIP | 109181 | 24322 | 30976 | 20477 | 24670 | 8736 | 7304 | 21137 | 11145 | 31710 | 37885 |
| Podregion elbląski Subregion | 39182 | 8919 | 11160 | 7447 | 8665 | 2991 | 2185 | 7382 | 3794 | 12079 | 13742 |
| Powiaty: Powiats: | | | | | | | | | | | |
| braniewski | 4730 | 965 | 1274 | 1027 | 1099 | 365 | 230 | 871 | 413 | 1356 | 1860 |
| działdowski | 6210 | 1448 | 1738 | 1181 | 1403 | 440 | 268 | 1213 | 601 | 1959 | 2169 |
| elbląski | 5319 | 1236 | 1630 | 957 | 1099 | 397 | 235 | 934 | 436 | 1742 | 1972 |
| iławski | 3983 | 1063 | 1155 | 691 | 818 | 256 | 221 | 807 | 338 | 1257 | 1360 |
| nowomiejski | 3066 | 866 | 861 | 586 | 585 | 168 | 128 | 556 | 337 | 1136 | 909 |
| ostródzki | 8868 | 1942 | 2471 | 1757 | 2029 | 669 | 451 | 1502 | 880 | 2596 | 3439 |
| Miasto na prawach powiatu: City with powiat status: | | | | | | | | | | | |
| Elbląg | 7006 | 1399 | 2031 | 1248 | 1632 | 696 | 652 | 1499 | 789 | 2033 | 2033 |
| Podregion ełcki Subregion | 25460 | 5854 | 6839 | 4774 | 5797 | 2196 | 1484 | 5297 | 2660 | 6889 | 9130 |
| Powiaty: Powiats: | | | | | | | | | | | |
| ełcki | 7675 | 1768 | 2160 | 1382 | 1683 | 682 | 577 | 1676 | 931 | 1971 | 2520 |
| giżycki | 3951 | 896 | 1077 | 747 | 894 | 337 | 309 | 940 | 379 | 1046 | 1277 |
| gołdapski | 2434 | 588 | 576 | 461 | 587 | 222 | 117 | 462 | 228 | 667 | 960 |
| olecki | 3110 | 719 | 826 | 553 | 747 | 265 | 118 | 719 | 262 | 808 | 1203 |
| piski | 6090 | 1451 | 1606 | 1219 | 1313 | 501 | 275 | 1045 | 706 | 1642 | 2422 |
| węgorzewski | 2200 | 432 | 594 | 412 | 573 | 189 | 88 | 455 | 154 | 755 | 748 |
| Podregion olsztyński ... Subregion | 44539 | 9549 | 12977 | 8256 | 10208 | 3549 | 3635 | 8458 | 4691 | 12742 | 15013 |
| Powiaty: Powiats: | | | | | | | | | | | |
| bartoszycki | 7580 | 1604 | 2031 | 1479 | 1916 | 550 | 385 | 1301 | 862 | 2600 | 2432 |
| kętrzyński | 6055 | 1241 | 1689 | 1179 | 1450 | 496 | 316 | 1242 | 479 | 1630 | 2388 |
| lidzbarski | 4322 | 886 | 1154 | 910 | 995 | 377 | 217 | 909 | 392 | 1516 | 1288 |
| mragowski | 4184 | 970 | 1156 | 769 | 974 | 315 | 215 | 820 | 386 | 1210 | 1553 |
| nidzicki | 2218 | 551 | 642 | 431 | 455 | 139 | 117 | 337 | 332 | 582 | 850 |
| olsztyński | 7687 | 1679 | 2280 | 1394 | 1708 | 626 | 518 | 1340 | 771 | 2237 | 2821 |
| szczycieński | 6367 | 1513 | 1811 | 1188 | 1423 | 432 | 335 | 1128 | 681 | 1824 | 2399 |
| Miasto na prawach powiatu: City with powiat status: | | | | | | | | | | | |
| Olsztyn | 6126 | 1105 | 2214 | 906 | 1287 | 614 | 1532 | 1381 | 788 | 1143 | 1282 |

^a Łącznie z policealnym.

^a Including post-secondary education.

TABL. 6 (25). **BEZROBOTNI ZAREJESTROWANI WEDŁUG CZASU POZOSTAWANIA BEZ PRACY^a W 2009 R.**
Stan w dniu 31 XII
REGISTERED UNEMPLOYED PERSONS BY DURATION OF UNEMPLOYMENT^a IN 2009
As of 31 XII

| WYSZCZEGÓLNIENIE SPECIFICATION | Ogółem Total | Według czasu pozostawania bez pracy By duration of unemployment | | | | | |
|--|-----------------|--|--------------|--------------|--------------|--------------|--|
| | | 1 miesiąc i mniej 1 month and less | 1-3 | 3-6 | 6-12 | 12-24 | powyżej 24 miesiące more than 24 months |
| WOJEWÓDZTWO VOIVODSHIP | 109181 | 11050 | 26070 | 21197 | 22321 | 15207 | 13336 |
| Podregion elbląski Subregion | 39182 | 3432 | 8783 | 7475 | 8440 | 5915 | 5137 |
| Powiaty: Powiats: | | | | | | | |
| braniewski | 4730 | 320 | 1092 | 779 | 910 | 743 | 886 |
| działdowski | 6210 | 382 | 1021 | 1013 | 1362 | 1138 | 1294 |
| elbląski | 5319 | 423 | 1294 | 1060 | 1097 | 944 | 501 |
| iławski | 3983 | 531 | 1364 | 819 | 678 | 378 | 213 |
| nowomiejski | 3066 | 365 | 717 | 666 | 701 | 363 | 254 |
| ostródzki | 8868 | 811 | 1472 | 1532 | 2059 | 1569 | 1425 |
| Miasto na prawach powiatu: City with powiat status: | | | | | | | |
| Elbląg | 7006 | 600 | 1823 | 1606 | 1633 | 780 | 564 |
| Podregion ełcki Subregion | 25460 | 2577 | 6260 | 5127 | 4958 | 3454 | 3084 |
| Powiaty: Powiats: | | | | | | | |
| ełcki | 7675 | 778 | 1758 | 1629 | 1651 | 1055 | 804 |
| giżycki | 3951 | 508 | 1308 | 787 | 697 | 388 | 263 |
| goldapski | 2434 | 225 | 682 | 578 | 401 | 265 | 283 |
| olecki | 3110 | 269 | 694 | 558 | 549 | 470 | 570 |
| piski | 6090 | 584 | 1303 | 1125 | 1284 | 987 | 807 |
| węgorzewski | 2200 | 213 | 515 | 450 | 376 | 289 | 357 |
| Podregion olsztyński Subregion | 44539 | 5041 | 11027 | 8595 | 8923 | 5838 | 5115 |
| Powiaty: Powiats: | | | | | | | |
| bartoszycki | 7580 | 581 | 1231 | 1192 | 1528 | 1387 | 1661 |
| kętrzyński | 6055 | 723 | 1688 | 1217 | 1156 | 780 | 491 |
| lidzbarski | 4322 | 329 | 889 | 824 | 876 | 693 | 711 |
| mragowski | 4184 | 447 | 1313 | 839 | 749 | 505 | 331 |
| nidzicki | 2218 | 300 | 752 | 408 | 367 | 216 | 175 |
| olsztyński | 7687 | 1030 | 2089 | 1629 | 1729 | 763 | 447 |
| szczycieński | 6367 | 723 | 1310 | 1082 | 1227 | 1073 | 952 |
| Miasto na prawach powiatu: City with powiat status: | | | | | | | |
| Olsztyn | 6126 | 908 | 1755 | 1404 | 1291 | 421 | 347 |

^a Od momentu rejestracji w urzędzie pracy; przedziały zostały domknięte prawostronnie; np. w przedziale 3-6 uwzględniono osoby, które pozostawały bez pracy 3 miesiące i 1 dzień do pełnych 6 miesięcy włącznie.

^a From the date of registering in a labour office; intervals were shifted upward, e.g., in the interval 3-6 persons remaining unemployed from 3 months and 1 day to full 6 months were included.

TABL. 7 (26). **BEZROBOTNI ZAREJESTROWANI WEDŁUG STAŻU PRACY W 2009 R.**
Stan w dniu 31 XII
REGISTERED UNEMPLOYED PERSONS BY WORK SENIORITY IN 2009
As of 31 XII

| WYSZCZEGÓLNIENIE SPECIFICATION | Ogółem Total | Bez stażu pracy No work seniority | Ze stażem ^a With work seniority ^a | | | | | powyżej 30 lat more than 30 years |
|--|-----------------|--|--|--------------|--------------|--------------|-------------|--|
| | | | 1 rok i mniej 1 year and less | 1-5 | 5-10 | 10-20 | 20-30 | |
| WOJEWÓDZTWO VOIVODSHIP | 109181 | 15179 | 26254 | 16213 | 16626 | 11415 | 2422 | 21072 |
| Podregion elbląski Subregion | 39182 | 5029 | 9941 | 6200 | 6490 | 4052 | 900 | 6570 |
| Powiaty: Powiats: | | | | | | | | |
| braniewski | 4730 | 607 | 1173 | 667 | 628 | 463 | 83 | 1109 |
| działdowski | 6210 | 779 | 1627 | 1024 | 1062 | 563 | 122 | 1033 |
| elbląski | 5319 | 719 | 1400 | 774 | 835 | 520 | 91 | 980 |
| iławski | 3983 | 582 | 1051 | 626 | 599 | 352 | 123 | 650 |
| nowomiejski | 3066 | 280 | 881 | 568 | 541 | 250 | 91 | 455 |
| ostródzki | 8868 | 1023 | 2172 | 1499 | 1496 | 979 | 192 | 1507 |
| Miasto na prawach powiatu: City with powiat status: | | | | | | | | |
| Elbląg | 7006 | 1039 | 1637 | 1042 | 1329 | 925 | 198 | 836 |
| Podregion etcki Subregion | 25460 | 4186 | 5821 | 3571 | 3357 | 2455 | 434 | 5636 |
| Powiaty: Powiats: | | | | | | | | |
| etcki | 7675 | 1404 | 1671 | 954 | 945 | 681 | 135 | 1885 |
| giżycki | 3951 | 683 | 819 | 566 | 563 | 391 | 72 | 857 |
| goldapski | 2434 | 423 | 616 | 328 | 345 | 226 | 38 | 458 |
| olecki | 3110 | 393 | 784 | 507 | 461 | 287 | 39 | 639 |
| piski | 6090 | 1033 | 1374 | 869 | 747 | 621 | 110 | 1336 |
| węgorzewski | 2200 | 250 | 557 | 347 | 296 | 249 | 40 | 461 |
| Podregion olsztyński Subregion | 44539 | 5964 | 10492 | 6442 | 6779 | 4908 | 1088 | 8866 |
| Powiaty: Powiats: | | | | | | | | |
| bartoszycki | 7580 | 1076 | 1740 | 1099 | 1186 | 793 | 105 | 1581 |
| kętrzyński | 6055 | 800 | 1587 | 859 | 888 | 736 | 173 | 1012 |
| lidzbarski | 4322 | 472 | 1097 | 707 | 704 | 502 | 103 | 737 |
| mragowski | 4184 | 501 | 1012 | 605 | 661 | 455 | 124 | 826 |
| nidzicki | 2218 | 403 | 554 | 328 | 287 | 166 | 33 | 447 |
| olsztyński | 7687 | 903 | 1755 | 1187 | 1317 | 867 | 239 | 1419 |
| szczygieński | 6367 | 845 | 1616 | 895 | 919 | 600 | 110 | 1382 |
| Miasto na prawach powiatu: City with powiat status: | | | | | | | | |
| Olsztyn | 6126 | 964 | 1131 | 762 | 817 | 789 | 201 | 1462 |

^a Przedziały zostały domknięte prawostronnie, np. w przedziale 1-5 uwzględniono osoby, które pracowały 1 rok i 1 dzień do pełnych 5 lat łącznie.

^a Intervals were shifted upward, e.g., in the interval 1-5 persons who worked 1 year and 1 day to full 5 years were included.

TABL. 8 (27). ZATRUDNIENI W WARUNKACH ZAGROŻENIA^a W 2009 R.
 PERSONS WORKING IN HAZARDOUS CONDITIONS^a IN 2009

| WYSZCZEGÓLNIENIE SPECIFICATION | Ogółem Grand total | | Zagrożenia związane Hazard connected with | | | | | |
|--|-----------------------|---|--|---|---|---|---|---|
| | razem total | w tym przez jed- ną grupę czynników of which one group of factors | ze środowiskiem pracy work environment | | z uciążliwością pracy strenuous conditions | | z czynnikami mechanicznymi mechanical factors | |
| | | | razem total | w tym przez jed- ną grupę czynników of which one group of factors | razem total | w tym przez jed- ną grupę czynników of which one group of factors | razem total | w tym przez jed- ną grupę czynników of which one group of factors |
| WOJEWÓDZTWO VOIVODSHIP | 16439 | 13618 | 9331 | 7571 | 3778 | 3576 | 3330 | 2471 |
| Podregion elbląski Subregion | 6009 | 4831 | 3353 | 2637 | 1426 | 1309 | 1230 | 885 |
| Powiaty: Powiats: | | | | | | | | |
| braniewski | 122 | 104 | 37 | 22 | 79 | 79 | 6 | 3 |
| działdowski | 548 | 369 | 285 | 255 | 61 | 61 | 202 | 53 |
| elbląski | 225 | 206 | 168 | 156 | 2 | 2 | 55 | 48 |
| iławski | 1721 | 1474 | 1022 | 883 | 274 | 262 | 425 | 329 |
| nowomiejski | 649 | 588 | 334 | 285 | 88 | 81 | 227 | 222 |
| ostródzki | 1334 | 1015 | 915 | 650 | 316 | 315 | 103 | 50 |
| Miasto na prawach powiatu: City with powiat status: | | | | | | | | |
| Elbląg | 1410 | 1075 | 592 | 386 | 606 | 509 | 212 | 180 |
| Podregion ełcki Subregion | 3166 | 2836 | 1861 | 1714 | 463 | 463 | 842 | 659 |
| Powiaty: Powiats: | | | | | | | | |
| ełcki | 1591 | 1528 | 980 | 970 | 392 | 392 | 219 | 166 |
| giżycki | 410 | 383 | 270 | 258 | 34 | 34 | 106 | 91 |
| goldapski | 270 | 260 | 224 | 224 | 12 | 12 | 34 | 24 |
| olecki | 660 | 482 | 247 | 166 | 25 | 25 | 388 | 291 |
| piski | 216 | 164 | 137 | 93 | - | - | 79 | 71 |
| węgorzewski | 19 | 19 | 3 | 3 | - | - | 16 | 16 |
| Podregion olsztyński Subregion | 7264 | 5951 | 4117 | 3220 | 1889 | 1804 | 1258 | 927 |
| Powiaty: Powiats: | | | | | | | | |
| bartoszycki | 164 | 127 | 146 | 122 | 4 | - | 14 | 5 |
| kętrzyński | 470 | 371 | 275 | 240 | 92 | 92 | 103 | 39 |
| lidzbarski | 219 | 111 | 189 | 86 | 16 | 16 | 14 | 9 |
| mrażowski | 131 | 121 | 102 | 99 | 13 | 13 | 16 | 9 |
| nidzicki | 89 | 64 | 59 | 44 | - | - | 30 | 20 |
| olsztyński | 941 | 810 | 484 | 405 | 275 | 250 | 182 | 155 |
| szczycieński | 738 | 665 | 528 | 463 | 112 | 112 | 98 | 90 |
| Miasto na prawach powiatu: City with powiat status: | | | | | | | | |
| Olsztyn | 4512 | 3682 | 2334 | 1761 | 1377 | 1321 | 801 | 600 |

^a Liczeni tylko jeden raz w grupie czynnika przeważającego, tzn. mającego największe szkodliwe znaczenie na danym stanowisku pracy; dane dotyczą podmiotów, w których liczba pracujących przekracza 9 osób.

^a Listed only once by predominant factor, i.e., the factor having the most hazardous effect at a given work post; data concern entities employing more than 9 persons.

DZIAŁ VI INFRASTRUKTURA KOMUNALNA. MIESZKANIA
CHAPTER VI MUNICIPAL INFRASTRUCTURE. DWELLINGS

TABL. 1 (28). WODOCIĄGI I KANALIZACJA W 2009 R.

WATER-LINE AND SEWERAGE SYSTEMS IN 2009

| WYSZCZEGÓLNIENIE SPECIFICATION | Sieć w km Network in km | | Połączenia prowadzące do budynków mieszkalnych Connections leading to residential buildings | | Zużycie wody z wodociągów w gospodarstwach domowych Consumption of water from water-line systems in households | | Ścieki odprowa- dzone w dam ^{3, b} Waste water discharged in dam ^{3, b} |
|--|--|---|--|-------------------------------------|--|---|---|
| | wodociągowa rozdzielcza water-line distribution | kanalizacyjna ^a sewerage ^a | wodociągowe water-line system | kanalizacyjne sewerage system | w dam ³ in dam ³ | na 1 miesz- kańca w m ³ per capita in m ³ | |
| | stan w dniu 31 XII | | as of 31 XII | | | | |
| WOJEWÓDZTWO VOIVODSHIP | 13508,7 | 4540,0 | 152241 | 71713 | 44172,9 | 30,9 | 46512,1 |
| PODREGION ELBLĄSKI SUBREGION | 4989,6 | 1572,3 | 60898 | 27264 | 16551,7 | 31,2 | 16493,7 |
| POWIAT BRANIEWSKI | 463,7 | 135,8 | 4766 | 2115 | 1194,8 | 27,8 | 1259,2 |
| Gminy miejskie: Urban gminas: | | | | | | | |
| Braniewo | 42,9 | 32,1 | 1627 | 898 | 575,3 | 32,5 | 897,2 |
| Gminy miejsko-wiejskie: Urban-rural gminas: | | | | | | | |
| Frombork | 39,5 | 5,3 | 416 | 219 | 102,9 | 27,9 | 97,7 |
| w tym miasto | 11,8 | 5,3 | 248 | 219 | 69,9 | 28,6 | 97,7 |
| of which city | | | | | | | |
| Pieniężno | 76,2 | 30,5 | 676 | 347 | 132,8 | 20,3 | 123,3 |
| w tym miasto | 11,7 | 13,6 | 290 | 283 | 109,4 | 38,7 | 104,1 |
| of which city | | | | | | | |
| Gminy wiejskie: Rural gminas: | | | | | | | |
| Braniewo | 91,1 | 42,8 | 588 | 299 | 152,9 | 24,1 | 75,0 |
| Lelkowo | 53,3 | 9,5 | 520 | 185 | 62,5 | 20,8 | 37,9 |
| Płoskinia | 48,4 | 12,2 | 419 | 129 | 57,2 | 21,3 | 23,2 |
| Wilczęta | 112,3 | 3,4 | 520 | 38 | 111,2 | 36,1 | 4,9 |
| POWIAT DZIAŁDOWSKI | 600,4 | 213,5 | 10171 | 4990 | 1916,7 | 29,4 | 1465,4 |
| Gminy miejskie: Urban gminas: | | | | | | | |
| Działdowo | 63,1 | 53,0 | 2538 | 2088 | 732,0 | 34,9 | 956,7 |
| Gminy miejsko-wiejskie: Urban-rural gminas: | | | | | | | |
| Lidzbark | 153,4 | 58,6 | 2449 | 1163 | 385,6 | 26,7 | 206,8 |
| w tym miasto | 74,5 | 45,6 | 1478 | 1092 | 261,4 | 32,1 | 193,8 |
| of which city | | | | | | | |
| Gminy wiejskie: Rural gminas: | | | | | | | |
| Działdowo | 100,3 | 32,1 | 1210 | 247 | 234,3 | 24,6 | 61,6 |
| Iłowo-Osada | 82,6 | 33,6 | 1311 | 639 | 186,4 | 25,8 | 114,7 |
| Płościna | 91,6 | 9,8 | 1125 | 193 | 206,1 | 35,8 | 29,0 |
| Rybno | 109,4 | 26,4 | 1538 | 660 | 172,3 | 23,7 | 96,6 |
| POWIAT ELBLĄSKI | 724,9 | 105,7 | 7782 | 2245 | 1650,8 | 29,3 | 920,3 |
| Gminy miejsko-wiejskie: Urban-rural gminas: | | | | | | | |
| Młynary | 73,0 | 6,8 | 610 | 172 | 227,0 | 50,0 | 139,3 |
| w tym miasto | 9,1 | 6,8 | 200 | 172 | 138,0 | 76,5 | 139,3 |
| of which city | | | | | | | |
| Pasłęk | 122,1 | 26,6 | 2367 | 1322 | 552,6 | 28,7 | 417,0 |
| w tym miasto | 37,0 | 17,7 | 1156 | 1072 | 445,8 | 36,8 | 396,0 |
| of which city | | | | | | | |
| Tolkmicko | 56,6 | 48,0 | 855 | 594 | 186,4 | 27,8 | 280,0 |
| w tym miasto | 12,2 | 15,0 | 387 | 381 | 105,0 | 38,8 | 223,8 |
| of which city | | | | | | | |

TABL. 1 (28). WODOCIĄGI I KANALIZACJA W 2009 R. (cd.)

WATER-LINE AND SEWERAGE SYSTEMS IN 2009 (cont.)

| WYSZCZEGÓLNIENIE SPECIFICATION | Sieć w km Network in km | | Połączenia prowadzące do budynków mieszkalnych Connections leading to residential buildings | | Zużycie wody z wodociągów w gospodarstwach domowych Consumption of water from water-line systems in households | | Ścieki odprowa- dzone w dam ^{3, b} Waste water discharged in dam ^{3, b} |
|--|--|---|--|-------------------------------------|--|---|---|
| | wodociągowa rozdzielcza water-line distribution | kanalizacyjna ^a sewerage ^a | wodociągowe water-line system | kanalizacyjne sewerage system | w dam ³ in dam ³ | na 1 miesz- kańca w m ³ per capita in m ³ | |
| | | | | | | | |
| Gminy wiejskie: Rural gminas: | | | | | | | |
| Elbląg | 126,8 | 5,2 | 1057 | 95 | 181,4 | 28,3 | 58,7 |
| Godkowo | 89,3 | 2,7 | 647 | 20 | 102,0 | 31,0 | 7,0 |
| Gronowo Elbląskie | 74,8 | 0,3 | 788 | 2 | 142,2 | 28,5 | 1,3 |
| Markusy | 118,7 | 14,8 | 784 | 20 | 120,6 | 29,2 | 4,0 |
| Milejewo | 33,6 | 0,0 | 247 | - | 56,1 | 18,2 | - |
| Rychliki | 30,0 | 1,3 | 427 | 20 | 82,5 | 20,7 | 13,0 |
| POWIAT IŁAWSKI | 1054,8 | 335,3 | 10948 | 5437 | 2916,8 | 32,2 | 2888,6 |
| Gminy miejskie: Urban gminas: | | | | | | | |
| Ilawa | 97,2 | 100,9 | 2116 | 2132 | 1093,7 | 33,8 | 1646,8 |
| Lubawa | 40,0 | 39,7 | 1192 | 1146 | 382,5 | 39,7 | 556,8 |
| Gminy miejsko-wiejskie: Urban-rural gminas: | | | | | | | |
| Kisielice | 152,6 | 17,4 | 1043 | 303 | 179,9 | 28,8 | 65,2 |
| w tym miasto | 10,8 | 10,3 | 272 | 245 | 67,4 | 30,0 | 56,9 |
| of which city | | | | | | | |
| Susz | 171,0 | 70,2 | 1498 | 943 | 332,7 | 26,0 | 281,7 |
| w tym miasto | 32,7 | 18,9 | 681 | 641 | 165,7 | 29,6 | 245,7 |
| of which city | | | | | | | |
| Zalewo | 117,1 | 22,7 | 830 | 276 | 133,4 | 19,4 | 228,2 |
| w tym miasto | 15,8 | 14,0 | 254 | 238 | 38,1 | 18,1 | 215,0 |
| of which city | | | | | | | |
| Gminy wiejskie: Rural gminas: | | | | | | | |
| Ilawa | 283,9 | 81,9 | 2198 | 575 | 455,2 | 37,2 | 101,7 |
| Lubawa | 193,0 | 2,5 | 2071 | 62 | 339,4 | 32,8 | 8,2 |
| POWIAT NOWOMIEJSKI | 907,8 | 80,8 | 8072 | 1872 | 1096,9 | 25,1 | 546,6 |
| Gminy miejskie: Urban gminas: | | | | | | | |
| Nowe Miasto Lubawskie ... | 34,8 | 13,2 | 1546 | 445 | 318,3 | 28,7 | 221,4 |
| Gminy wiejskie: Rural gminas: | | | | | | | |
| Biskupiec | 273,7 | 35,3 | 1613 | 847 | 228,0 | 23,8 | 226,2 |
| Grodziczno | 188,1 | 0,0 | 1164 | - | 96,5 | 15,4 | - |
| Kurzętnik | 231,6 | 31,1 | 2017 | 568 | 237,7 | 27,0 | 96,0 |
| Nowe Miasto Lubawskie ... | 179,6 | 1,2 | 1732 | 12 | 216,4 | 27,0 | 3,0 |
| POWIAT OSTRÓDZKI | 1027,5 | 493,9 | 13090 | 6767 | 3185,4 | 30,5 | 3221,2 |
| Gminy miejskie: Urban gminas: | | | | | | | |
| Ostróda | 71,6 | 77,6 | 1709 | 1637 | 1245,7 | 37,6 | 1509,7 |
| Gminy miejsko-wiejskie: Urban-rural gminas: | | | | | | | |
| Mitakowo | 79,0 | 8,0 | 676 | 131 | 191,6 | 33,8 | 145,0 |
| w tym miasto | 8,4 | 8,0 | 268 | 131 | 140,0 | 52,0 | 145,0 |
| of which city | | | | | | | |
| Mitomiłyn | 49,0 | 35,7 | 913 | 350 | 123,0 | 24,7 | 85,9 |
| w tym miasto | 13,4 | 16,0 | 353 | 301 | 58,6 | 25,0 | 57,4 |
| of which city | | | | | | | |
| Morąg | 276,1 | 97,1 | 4143 | 1991 | 711,0 | 29,1 | 751,5 |
| w tym miasto | 35,2 | 47,4 | 1298 | 1295 | 439,9 | 31,2 | 671,5 |
| of which city | | | | | | | |

TABL. 1 (28). WODOCIĄGI I KANALIZACJA W 2009 R. (cd.)
 WATER-LINE AND SEWERAGE SYSTEMS IN 2009 (cont.)

| WYSZCZEGÓLNIENIE SPECIFICATION | Sieć w km Network in km | | Połączenia prowadzące do budynków mieszkalnych Connections leading to residential buildings | | Zużycie wody z wodociągów w gospodarstwach domowych Consumption of water from water-line systems in households | | Ścieki odprowadzone w dam ^{3, b} Waste water discharged in dam ^{3, b} |
|--|--|---|--|-------------------------------------|--|---|--|
| | wodociągowa rozdzielcza water-line distribution | kanalizacyjna ^a sewerage ^a | wodociągowe water-line system | kanalizacyjne sewerage system | w dam ³ in dam ³ | na 1 miesz- kańca w m ³ per capita in m ³ | |
| | stan w dniu 31 XII as of 31 XII | | | | | | |
| Gminy wiejskie: Rural gminas: | | | | | | | |
| Dąbrówno | 93,1 | 33,6 | 780 | 454 | 91,4 | 20,9 | 49,5 |
| Grunwald | 87,9 | 19,7 | 714 | 87 | 154,2 | 27,2 | 48,0 |
| Łukta | 101,2 | 93,8 | 811 | 810 | 102,2 | 22,7 | 213,7 |
| Maldyty | 103,2 | 23,0 | 908 | 314 | 179,2 | 29,0 | 71,9 |
| Ostróda | 166,4 | 105,4 | 2436 | 993 | 387,1 | 24,7 | 346,0 |
| Miasto na prawach powiatu: City with powiat status: | | | | | | | |
| Elbląg | 210,5 | 207,3 | 6069 | 3838 | 4590,3 | 36,3 | 6192,4 |
| PODREGION EŁCKI SUBREGION | 2889,2 | 1028,8 | 27913 | 13294 | 8479,2 | 29,9 | 8556,6 |
| POWIAT EŁCKI | 520,5 | 173,0 | 6034 | 2255 | 2848,2 | 33,1 | 2947,3 |
| Gminy miejskie: Urban gminas: | | | | | | | |
| Elk | 80,2 | 74,2 | 2082 | 1117 | 2131,2 | 37,1 | 2670,0 |
| Gminy wiejskie: Rural gminas: | | | | | | | |
| Elk | 131,2 | 50,8 | 1389 | 496 | 315,0 | 30,2 | 100,0 |
| Kalinowo | 152,7 | 18,1 | 1051 | 190 | 162,2 | 23,4 | 50,4 |
| Prostki | 107,5 | 15,6 | 993 | 229 | 177,1 | 23,8 | 78,2 |
| Stare Juchy | 48,9 | 14,3 | 519 | 223 | 62,7 | 16,0 | 48,7 |
| POWIAT GIŻYCKI | 579,9 | 258,9 | 5426 | 3755 | 1697,2 | 30,0 | 2205,5 |
| Gminy miejskie: Urban gminas: | | | | | | | |
| Giżycko | 53,9 | 53,9 | 1516 | 1516 | 937,5 | 31,9 | 1629,9 |
| Gminy miejsko-wiejskie: Urban-rural gminas: | | | | | | | |
| Ryn | 57,2 | 28,4 | 529 | 309 | 119,0 | 20,5 | 140,7 |
| w tym miasto | 24,6 | 25,2 | 202 | 201 | 101,2 | 33,8 | 132,3 |
| of which city | | | | | | | |
| Gminy wiejskie: Rural gminas: | | | | | | | |
| Giżycko | 174,6 | 89,2 | 1255 | 901 | 285,6 | 36,1 | 288,3 |
| Krukłanki | 85,9 | 30,6 | 590 | 370 | 91,9 | 30,0 | 40,0 |
| Miłki | 76,8 | 39,0 | 580 | 253 | 82,8 | 21,5 | 51,1 |
| Wydminy | 131,5 | 17,8 | 956 | 406 | 180,4 | 27,3 | 55,5 |
| POWIAT GOŁDAPSKI | 391,9 | 125,2 | 3222 | 1282 | 648,0 | 24,5 | 587,8 |
| Gminy miejsko-wiejskie: Urban-rural gminas: | | | | | | | |
| Goldap | 193,6 | 67,6 | 1912 | 973 | 493,0 | 25,2 | 511,6 |
| w tym miasto | 52,1 | 36,5 | 1187 | 718 | 366,4 | 27,6 | 452,9 |
| of which city | | | | | | | |
| Gminy wiejskie: Rural gminas: | | | | | | | |
| Banie Mazurskie | 106,6 | 43,7 | 740 | 220 | 81,0 | 21,2 | 38,5 |
| Dubeninki | 91,7 | 13,9 | 570 | 89 | 74,0 | 23,9 | 37,7 |
| POWIAT OLECKI | 518,5 | 112,3 | 3714 | 1910 | 974,9 | 28,5 | 896,1 |
| Gminy miejsko-wiejskie: Urban-rural gminas: | | | | | | | |
| Olecko | 152,5 | 69,3 | 1825 | 1422 | 572,7 | 26,7 | 738,8 |
| w tym miasto | 51,6 | 39,1 | 1364 | 1355 | 457,3 | 28,4 | 710,3 |
| of which city | | | | | | | |

TABL. 1 (28). WODOCIĄGI I KANALIZACJA W 2009 R. (cd.)

WATER-LINE AND SEWERAGE SYSTEMS IN 2009 (cont.)

| WYSZCZEGÓLNIENIE SPECIFICATION | Sieć w km Network in km | | Połączenia prowadzące do budynków mieszkalnych Connections leading to residential buildings | | Zużycie wody z wodociągów w gospodarstwach domowych Consumption of water from water-line systems in households | | Ścieki odprowadzone w dam ^{3, b} Waste water discharged in dam ^{3, b} |
|--|--|---|--|-------------------------------------|--|---|--|
| | wodociągowa rozdzielcza water-line distribution | kanalizacyjna ^a sewerage ^a | wodociągowe water-line system | kanalizacyjne sewerage system | w dam ³ in dam ³ | na 1 miesz- kańca w m ³ per capita in m ³ | |
| | | | | | | | |
| Gminy wiejskie: Rural gminas: | | | | | | | |
| Kowale Oleckie | 171,0 | 14,3 | 756 | 219 | 166,7 | 30,9 | 72,4 |
| Świątajno | 93,4 | 28,3 | 524 | 266 | 85,1 | 21,6 | 72,9 |
| Wieliczki | 101,6 | 0,4 | 609 | 3 | 150,4 | 44,2 | 12,0 |
| POWIAT PISKI | 363,0 | 247,6 | 5700 | 2871 | 1579,8 | 27,6 | 1421,4 |
| Gminy miejsko-wiejskie: Urban-rural gminas: | | | | | | | |
| Biała Piska | 154,7 | 42,9 | 1366 | 307 | 401,7 | 33,7 | 276,9 |
| w tym miasto | 29,1 | 14,2 | 376 | 180 | 143,1 | 35,6 | 101,7 |
| of which city | | | | | | | |
| Orzysz | 25,2 | 51,9 | 526 | 332 | 180,7 | 19,2 | 255,3 |
| w tym miasto | 9,7 | 12,1 | 326 | 163 | 158,0 | 27,5 | 235,5 |
| of which city | | | | | | | |
| Pisz | 123,6 | 106,7 | 2546 | 1759 | 742,0 | 26,9 | 684,1 |
| w tym miasto | 61,9 | 70,8 | 1813 | 1389 | 652,9 | 33,5 | 658,3 |
| of which city | | | | | | | |
| Ruciane-Nida | 59,5 | 46,1 | 1262 | 473 | 255,4 | 30,5 | 205,1 |
| w tym miasto | 12,6 | 31,2 | 453 | 414 | 145,5 | 30,9 | 173,2 |
| of which city | | | | | | | |
| POWIAT WĘGORZEWSKI ... | 515,4 | 111,8 | 3817 | 1221 | 731,1 | 31,3 | 498,5 |
| Gminy miejsko-wiejskie: Urban-rural gminas: | | | | | | | |
| Węgorzewo | 266,5 | 58,4 | 2303 | 939 | 535,1 | 31,6 | 449,1 |
| w tym miasto | 50,3 | 27,4 | 1055 | 694 | 418,1 | 36,3 | 413,4 |
| of which city | | | | | | | |
| Gminy wiejskie: Rural gminas: | | | | | | | |
| Budry | 119,8 | 0,8 | 667 | 4 | 95,5 | 32,4 | 4,5 |
| Pozezdrze | 129,1 | 52,6 | 847 | 278 | 100,5 | 28,7 | 44,9 |
| PODREGION OLSZTYŃSKI .. SUBREGION | 5629,9 | 1938,9 | 63430 | 31155 | 19142,0 | 31,2 | 21461,8 |
| POWIAT BARTOSZYCKI | 746,1 | 131,4 | 6671 | 3231 | 1747,9 | 29,0 | 1703,9 |
| Gminy miejskie: Urban gminas: | | | | | | | |
| Bartoszyce | 53,9 | 50,9 | 1762 | 1808 | 793,2 | 31,8 | 1087,6 |
| Górowo Iławeckie | 9,9 | 10,8 | 417 | 341 | 92,9 | 21,1 | 121,7 |
| Gminy miejsko-wiejskie: Urban-rural gminas: | | | | | | | |
| Biszynek | 142,3 | 18,9 | 921 | 362 | 157,4 | 24,1 | 117,2 |
| w tym miasto | 11,6 | 14,1 | 312 | 293 | 43,0 | 17,5 | 89,2 |
| of which city | | | | | | | |
| Sępólno | 96,2 | 16,8 | 917 | 297 | 156,2 | 23,8 | 83,1 |
| w tym miasto | 34,3 | 15,2 | 314 | 271 | 67,5 | 33,3 | 56,1 |
| of which city | | | | | | | |
| Gminy wiejskie: Rural gminas: | | | | | | | |
| Bartoszyce | 283,2 | 24,3 | 1673 | 180 | 280,2 | 26,1 | 74,0 |
| Górowo Iławeckie | 160,6 | 9,7 | 981 | 243 | 268,0 | 37,8 | 220,3 |

TABL. 1 (28). WODOCIĄGI I KANALIZACJA W 2009 R. (cd.)

WATER-LINE AND SEWERAGE SYSTEMS IN 2009 (cont.)

| WYSZCZEGÓLNIENIE SPECIFICATION | Sieć w km Network in km | | Połączenia prowadzące do budynków mieszkalnych Connections leading to residential buildings | | Zużycie wody z wodociągów w gospodarstwach domowych Consumption of water from water-line systems in households | | Ścieki odprowadzone w dam ^{3 b} Waste water discharged in dam ^{3 b} |
|--|--|---|--|-------------------------------------|--|---|--|
| | wodociągowa rozdzielcza water-line distribution | kanalizacyjna ^a sewerage ^a | wodociągowe water-line system | kanalizacyjne sewerage system | w dam ³ in dam ³ | na 1 miesz- kańca w m ³ per capita in m ³ | |
| | | | | | | | |
| POWIAT KĘTRZYŃSKI | 648,6 | 228,5 | 6137 | 3362 | 2300,0 | 35,3 | 1811,1 |
| Gminy miejskie: Urban gminas: | | | | | | | |
| Kętrzyn | 54,2 | 69,0 | 1834 | 1759 | 1135,9 | 40,7 | 1102,6 |
| Gminy miejsko-wiejskie: Urban-rural gminas: | | | | | | | |
| Korsze | 123,8 | 36,7 | 1033 | 263 | 384,9 | 37,1 | 185,1 |
| w tym miasto | 18,6 | 25,7 | 302 | 134 | 160,1 | 35,5 | 95,7 |
| of which city | | | | | | | |
| Reszel | 93,3 | 39,7 | 1035 | 576 | 225,4 | 27,9 | 205,1 |
| w tym miasto | 21,2 | 17,7 | 457 | 437 | 152,4 | 30,9 | 173,2 |
| of which city | | | | | | | |
| Gminy wiejskie: Rural gminas: | | | | | | | |
| Barciany | 170,1 | 20,6 | 861 | 158 | 193,2 | 29,1 | 114,5 |
| Kętrzyn | 109,7 | 36,8 | 787 | 329 | 232,6 | 29,0 | 119,8 |
| Srokowo | 97,5 | 25,7 | 587 | 277 | 128,0 | 31,0 | 84,0 |
| POWIAT LIDZBARSKI | 633,4 | 75,5 | 4777 | 1746 | 1155,5 | 27,1 | 964,2 |
| Gminy miejskie: Urban gminas: | | | | | | | |
| Lidzbark Warmiński | 35,7 | 24,0 | 1047 | 613 | 515,8 | 31,7 | 576,5 |
| Gminy miejsko-wiejskie: Urban-rural gminas: | | | | | | | |
| Orneta | 91,7 | 29,0 | 1333 | 812 | 327,9 | 26,1 | 312,0 |
| w tym miasto | 33,0 | 22,2 | 740 | 717 | 239,7 | 25,9 | 282,5 |
| of which city | | | | | | | |
| Gminy wiejskie: Rural gminas: | | | | | | | |
| Kiwity | 118,6 | 5,7 | 548 | 58 | 84,1 | 24,6 | 15,5 |
| Lidzbark Warmiński | 289,4 | 4,0 | 1077 | 55 | 147,8 | 22,2 | 15,6 |
| Lubomino | 98,0 | 12,8 | 772 | 208 | 79,9 | 21,6 | 44,6 |
| POWIAT MRAGOWSKI | 619,4 | 198,2 | 6774 | 3637 | 1559,6 | 31,1 | 1407,9 |
| Gminy miejskie: Urban gminas: | | | | | | | |
| Mragowo | 54,8 | 66,3 | 1954 | 1948 | 683,4 | 31,4 | 920,8 |
| Gminy miejsko-wiejskie: Urban-rural gminas: | | | | | | | |
| Mikołajki | 121,5 | 52,8 | 1167 | 734 | 248,3 | 29,7 | 294,9 |
| w tym miasto | 24,0 | 17,9 | 530 | 526 | 137,8 | 36,6 | 262,3 |
| of which city | | | | | | | |
| Gminy wiejskie: Rural gminas: | | | | | | | |
| Mragowo | 200,1 | 45,7 | 1550 | 432 | 271,4 | 35,6 | 60,7 |
| Piecki | 127,4 | 15,7 | 1284 | 313 | 224,3 | 28,5 | 91,1 |
| Sorkwity | 115,6 | 17,7 | 819 | 210 | 132,2 | 28,7 | 40,4 |
| POWIAT NIDZICKI | 303,0 | 131,5 | 4541 | 2272 | 955,0 | 28,5 | 742,2 |
| Gminy miejsko-wiejskie: Urban-rural gminas: | | | | | | | |
| Nidzica | 109,8 | 79,1 | 2523 | 1784 | 624,7 | 29,3 | 664,5 |
| w tym miasto | 33,9 | 40,5 | 1437 | 1435 | 510,8 | 35,1 | 592,1 |
| of which city | | | | | | | |

TABL. 1 (28). WODOCIĄGI I KANALIZACJA W 2009 R. (dok.)

WATER-LINE AND SEWERAGE SYSTEMS IN 2009 (cont.)

| WYSZCZEGÓLNIENIE SPECIFICATION | Sieć w km Network in km | | Połączenia prowadzące do budynków mieszkalnych Connections leading to residential buildings | | Zużycie wody z wodociągów w gospodarstwach domowych Consumption of water from water-line systems in households | | Ścieki odprowa- dzone w dam ³ b Waste water discharged in dam ³ b |
|--|--|---|--|-------------------------------------|--|---|---|
| | wodociągowa rozdzielcza water-line distribution | kanalizacyjna ^a sewerage ^a | wodociągowe water-line system | kanalizacyjne sewerage system | w dam ³ in dam ³ | na 1 miesz- kańca w m ³ per capita in m ³ | |
| | | | | | | | |
| Gminy wiejskie: Rural gminas: | | | | | | | |
| Janowiec Kościelny | 81,1 | 9,4 | 716 | 127 | 130,7 | 38,7 | 9,2 |
| Janowo | 52,9 | 17,4 | 709 | 236 | 93,7 | 33,7 | 26,6 |
| Kozłowo | 59,2 | 25,6 | 593 | 125 | 105,9 | 17,4 | 41,9 |
| POWIAT OLSZTYŃSKI | 1570,5 | 656,0 | 17259 | 9159 | 3114,4 | 26,8 | 3410,9 |
| Gminy miejsko-wiejskie: Urban-rural gminas: | | | | | | | |
| Barczewo | 152,5 | 57,4 | 2377 | 1106 | 405,9 | 24,1 | 382,7 |
| w tym miasto | 29,5 | 27,9 | 680 | 601 | 217,4 | 29,7 | 306,2 |
| of which city | | | | | | | |
| Biskupiec | 254,8 | 70,3 | 2263 | 1191 | 522,4 | 27,6 | 505,8 |
| w tym miasto | 35,2 | 37,9 | 1078 | 1051 | 317,8 | 30,9 | 469,7 |
| of which city | | | | | | | |
| Dobre Miasto | 139,2 | 49,0 | 1719 | 967 | 418,1 | 26,4 | 439,7 |
| w tym miasto | 42,1 | 27,6 | 920 | 845 | 325,9 | 31,1 | 409,2 |
| of which city | | | | | | | |
| Jeziorany | 176,0 | 61,7 | 1014 | 484 | 224,1 | 27,8 | 181,4 |
| w tym miasto | 38,9 | 20,9 | 350 | 346 | 126,7 | 37,7 | 158,4 |
| of which city | | | | | | | |
| Olsztynek | 95,5 | 70,4 | 1648 | 833 | 377,6 | 27,4 | 1048,1 |
| w tym miasto | 23,9 | 58,5 | 786 | 691 | 288,8 | 37,9 | 999,9 |
| of which city | | | | | | | |
| Gminy wiejskie: Rural gminas: | | | | | | | |
| Dywiły | 172,4 | 52,1 | 2086 | 1220 | 300,7 | 30,2 | 195,1 |
| Gietrzwałd | 92,8 | 104,6 | 1187 | 1022 | 150,0 | 26,4 | 120,3 |
| Jonkowo | 82,6 | 32,2 | 1350 | 447 | 203,8 | 32,4 | 122,2 |
| Kolno | 72,5 | 11,6 | 430 | 123 | 73,3 | 21,9 | 32,7 |
| Purda | 100,5 | 19,2 | 1095 | 367 | 98,5 | 12,9 | 50,7 |
| Stawiguda | 167,3 | 123,3 | 1546 | 1341 | 263,9 | 44,6 | 296,0 |
| Świątki | 64,4 | 4,2 | 544 | 58 | 76,1 | 18,5 | 36,2 |
| POWIAT SZCZYCIEŃSKI | 863,3 | 258,2 | 10727 | 4658 | 1805,7 | 26,0 | 1758,5 |
| Gminy miejskie: Urban gminas: | | | | | | | |
| Szczytno | 55,8 | 74,8 | 2505 | 1882 | 821,8 | 32,6 | 1285,9 |
| Gminy miejsko-wiejskie: Urban-rural gminas: | | | | | | | |
| Pasym | 84,3 | 16,1 | 977 | 361 | 140,1 | 27,0 | 113,9 |
| w tym miasto | 16,1 | 16,1 | 425 | 361 | 88,1 | 34,8 | 113,9 |
| of which city | | | | | | | |
| Gminy wiejskie: Rural gminas: | | | | | | | |
| Dźwierzuty | 104,0 | 8,3 | 1099 | 285 | 97,5 | 14,9 | 41,1 |
| Jedwabno | 50,1 | 66,6 | 524 | 340 | 81,3 | 22,9 | 59,9 |
| Rozogi | 184,9 | 16,5 | 1213 | 307 | 183,4 | 32,4 | 40,1 |
| Szczytno | 219,0 | 42,0 | 2334 | 807 | 216,0 | 19,6 | 97,0 |
| Świątajno | 107,3 | 26,9 | 1201 | 550 | 160,1 | 27,2 | 96,0 |
| Wielbark | 57,9 | 7,0 | 874 | 126 | 105,5 | 16,8 | 24,6 |
| Miasto na prawach powiatu: City with powiat status: | | | | | | | |
| Olsztyn | 245,6 | 259,6 | 6544 | 3090 | 6503,9 | 36,9 | 9663,1 |

a Sieć rozdzielcza i kolektory. b Do kanalizacji miejskiej.

a Distribution network and collectors. b To urban sewerage.

TABL. 2 (29). SIĘĆ GAZOWA ORAZ ODBIORCY I ZUŻYCIE GAZU Z SIECI W GOSPODARSTWACH DOMOWYCH W 2009 R.

GAS-LINE SYSTEM AS WELL AS CONSUMERS AND CONSUMPTION OF GAS FROM GAS-LINE SYSTEM IN HOUSEHOLDS IN 2009

| WYSZCZEGÓLNIENIE SPECIFICATION | Sieć gazowa w km Gas-line system in km | Połączenia prowa- dzące do budynków ^a Connections leading to residential buildings ^d | Odbiorcy gazu z sieci ^b Consumers of gas from gas- -line system ^b | Zużycie gazu z sieci ^c Consumption of gas from gas-line system ^c | |
|--|---|--|---|---|---|
| | stan w dniu 31 XII as of 31 XII | | | w hm ³ in hm ³ | na 1 mieszkańca ^c w m ³ per capita ^c in m ³ |
| WOJEWÓDZTWO VOIVODSHIP | 2564,8 | 39775 | 177066 | 86,5 | 60,6 |
| Podregion elbląski Subregion | 799,0 | 15336 | 74857 | 28,8 | 54,4 |
| Powiaty: Powiats: | | | | | |
| braniewski | - | - | - | - | - |
| działdowski | 215,4 | 4551 | 9877 | 5,6 | 85,9 |
| elbląski | 29,3 | 113 | 242 | 0,2 | 4,4 |
| iławski | 146,9 | 2841 | 10429 | 3,4 | 37,7 |
| nowomiejski | - | - | - | - | - |
| ostródzki | 216,8 | 3052 | 14706 | 6,8 | 65,0 |
| Miasto na prawach powiatu: City with powiat status: | | | | | |
| Elbląg | 190,6 | 4779 | 39603 | 12,7 | 100,8 |
| Podregion ełcki Subregion | 200,6 | 2832 | 14415 | 6,7 | 23,5 |
| Powiaty: Powiats: | | | | | |
| ełcki | - | - | - | - | - |
| giżycki | 136,1 | 1912 | 11115 | 5,0 | 87,7 |
| gołdapski | - | - | - | - | - |
| olecki | - | - | - | - | - |
| piski | - | - | - | - | - |
| węgorzewski | 64,5 | 920 | 3300 | 1,7 | 72,6 |
| Podregion olsztyński Subregion | 1565,1 | 21607 | 87794 | 51,0 | 83,1 |
| Powiaty: Powiats: | | | | | |
| bartoszycki | 134,7 | 1876 | 9246 | 3,2 | 52,4 |
| kętrzyński | 201,1 | 2090 | 11772 | 4,5 | 69,0 |
| lidzbarski | 72,1 | 570 | 3427 | 1,5 | 34,7 |
| mragowski | 126,3 | 2440 | 7352 | 2,8 | 56,6 |
| niedzicki | 137,1 | 330 | 3866 | 1,8 | 54,5 |
| olsztyński | 426,8 | 3316 | 7251 | 5,6 | 48,3 |
| szczygieński | 170,9 | 2263 | 8273 | 3,2 | 46,4 |
| Miasto na prawach powiatu: City with powiat status: | | | | | |
| Olsztyn | 296,1 | 8722 | 36607 | 28,4 | 160,9 |

^a Łączenie z połączeniami prowadzącymi do budynków niemieszkalnych. ^b Bez korzystających z gazomierzy zbiorczych. ^c W jednostkach naturalnych, według których następuje rozliczenie z odbiorcami. ^d Do przeliczeń przyjęto ludność ogółem bez wyodrębniania jej w tych miastach i wsiach, w których ta sieć istniała.

^a Including with connections leading to non-residential buildings. ^b Excluding gas consumers using collective gas-meters. ^c Consumption of gas in natural units on the basis of which settlements with clients occur. ^d Calculations based on total number of population without separating it in those urban and rural areas where the gas-line system existed.

TABL. 3 (30). ODBIORCY ORAZ ZUŻYCIENIE ENERGII ELEKTRYCZNEJ W GOSPODARSTWACH DOMOWYCH W 2009 R.
 CONSUMERS AND CONSUMPTION OF ELECTRICITY IN HOUSEHOLDS IN 2009

| WYSZCZEGÓLNIENIE SPECIFICATION | Odbiorcy energii elektrycznej Consumers of electricity | Zużycie energii elektrycznej Consumption of electricity | | |
|--|---|---|-------------------------------|---|
| | | w GW·h in GW·h | na 1 mieszkańca per capita | na 1 odbiorcę ^a per consumer ^a |
| | | | w kWh | in kWh |
| WOJEWÓDZTWO VOIVODSHIP | 482554 | 1028,5 | 720,4 | 2131,5 |
| Podregion elbląski Subregion | 170885 | 361,5 | 682,3 | 2115,4 |
| Powiaty: Powiats: | | | | |
| braniewski | 11145 | 22,9 | 532,3 | 2056,1 |
| działdowski | 21657 | 41,6 | 637,6 | 1918,7 |
| elbląski | 16992 | 35,8 | 635,0 | 2105,8 |
| iławski | 28135 | 70,4 | 778,0 | 2502,0 |
| nowomiejski | 13003 | 37,8 | 863,9 | 2905,9 |
| ostródzki | 34118 | 77,8 | 744,0 | 2280,4 |
| Miasto na prawach powiatu: City with powiat status: | | | | |
| Elbląg | 45835 | 75,3 | 595,2 | 1641,9 |
| Podregion ełcki Subregion | 98185 | 201,8 | 710,8 | 2055,6 |
| Powiaty: Powiats: | | | | |
| ełcki | 30044 | 57,8 | 671,5 | 1924,3 |
| giżycki | 20582 | 42,2 | 744,6 | 2048,1 |
| goldapski | 9073 | 17,8 | 519,6 | 1957,5 |
| olecki | 11886 | 27,7 | 483,8 | 2330,2 |
| piski | 18496 | 40,2 | 1519,9 | 2174,8 |
| węgorzewski | 8104 | 16,2 | 693,1 | 1996,9 |
| Podregion olsztyński Subregion | 213484 | 465,2 | 757,8 | 2179,2 |
| Powiaty: Powiats: | | | | |
| bartoszycki | 19711 | 41,2 | 683,4 | 2089,8 |
| kętrzyński | 22650 | 45,0 | 690,6 | 1986,7 |
| lidzbarski | 16095 | 33,8 | 793,7 | 2101,3 |
| mragowski | 16667 | 39,6 | 788,4 | 2375,4 |
| nidzicki | 10057 | 22,2 | 661,0 | 2204,8 |
| olsztyński | 35514 | 98,7 | 848,1 | 2779,5 |
| szczycieński | 23079 | 53,6 | 773,4 | 2323,1 |
| Miasto na prawach powiatu: City with powiat status: | | | | |
| Olsztyn | 69711 | 131,1 | 743,4 | 1880,9 |

^a Do przeliczeń przyjęto przeciętną liczbę odbiorców w roku.

^a The average number of consumers during the year was used in calculations.

TABL. 4 (31). ZASOBY MIESZKANIOWE ^a W 2009 R. (cd.)

Stan w dniu 31 XII

DWELLING STOCKS ^a IN 2009 (cont.)

As of 31 XII

| WYSZCZEGÓLNIENIE SPECIFICATION | Mieszkania Dwellings | Izby Rooms | Powierz- chnia użytkowa mieszkań w tys. m ² Usable floor space of dwellings in thous. m ² | Przeciętna Average | | | | |
|--|-------------------------|---------------|---|---|-------------------------------------|--------------------|---|--------------------------|
| | | | | liczba izb w mieszkaniu number of rooms in a dwelling | liczba osób na number of persons | | powierzchnia użytkowa w m ² usable floor space in m ² | |
| | | | | | 1 mieszkanie per dwelling | 1 izbę per room | 1 mieszkanie per dwelling | na 1 osobę per person |
| Gminy wiejskie: Rural gminas: | | | | | | | | |
| Kowale Oleckie | 1629 | 6156 | 112,4 | 3,78 | 3,28 | 0,87 | 69,0 | 21,0 |
| Świątajno | 1311 | 5074 | 96,0 | 3,87 | 2,97 | 0,77 | 73,3 | 24,6 |
| Wieliczki | 988 | 3884 | 77,6 | 3,93 | 3,47 | 0,88 | 78,5 | 22,6 |
| POWIAT PISKI | 18102 | 69361 | 1219,1 | 3,83 | 3,15 | 0,82 | 67,3 | 21,4 |
| Gminy miejsko-wiejskie: Urban-rural gminas: | | | | | | | | |
| Biała Piska | 3563 | 12903 | 224,3 | 3,62 | 3,33 | 0,92 | 62,9 | 18,9 |
| w tym miasto | 1262 | 4472 | 74,5 | 3,54 | 3,15 | 0,89 | 59,0 | 18,7 |
| of which city | | | | | | | | |
| Orzysz | 3395 | 12168 | 213,9 | 3,58 | 2,76 | 0,77 | 63,0 | 22,8 |
| w tym miasto | 2142 | 7279 | 120,1 | 3,40 | 2,68 | 0,79 | 56,1 | 20,9 |
| of which city | | | | | | | | |
| Pisz | 8300 | 32957 | 583,7 | 3,97 | 3,32 | 0,84 | 70,3 | 21,2 |
| w tym miasto | 6130 | 23801 | 405,8 | 3,88 | 3,17 | 0,82 | 66,2 | 20,9 |
| of which city | | | | | | | | |
| Ruciane-Nida | 2844 | 11333 | 197,3 | 3,98 | 2,92 | 0,73 | 69,4 | 23,8 |
| w tym miasto | 1682 | 6319 | 102,1 | 3,76 | 2,78 | 0,74 | 60,7 | 21,8 |
| of which city | | | | | | | | |
| POWIAT WĘGORZEWSKI ... | 8094 | 30761 | 551,6 | 3,80 | 2,88 | 0,76 | 68,1 | 23,6 |
| Gminy miejsko-wiejskie: Urban-rural gminas: | | | | | | | | |
| Węgorzewo | 6048 | 22520 | 398,5 | 3,72 | 2,79 | 0,75 | 65,9 | 23,6 |
| w tym miasto | 4137 | 15184 | 258,9 | 3,67 | 2,77 | 0,75 | 62,6 | 22,6 |
| of which city | | | | | | | | |
| Gminy wiejskie: Rural gminas: | | | | | | | | |
| Budry | 970 | 3813 | 71,5 | 3,93 | 3,03 | 0,77 | 73,7 | 24,3 |
| Pozezdrze | 1076 | 4428 | 81,6 | 4,12 | 3,25 | 0,79 | 75,8 | 23,3 |
| PODREGION OLSZTYŃSKI .. SUBREGION | 212548 | 784390 | 13944,6 | 3,69 | 2,89 | 0,78 | 65,6 | 22,7 |
| POWIAT BARTOSZYCKI | 20126 | 72867 | 1264,0 | 3,62 | 2,99 | 0,83 | 62,8 | 21,0 |
| Gminy miejskie: Urban gminas: | | | | | | | | |
| Bartoszyce | 8897 | 32311 | 521,1 | 3,63 | 2,80 | 0,77 | 58,6 | 21,0 |
| Górowo Iławeckie | 1508 | 5291 | 88,3 | 3,51 | 2,94 | 0,84 | 58,6 | 19,9 |
| Gminy miejsko-wiejskie: Urban-rural gminas: | | | | | | | | |
| Bisztynek | 2132 | 7672 | 140,2 | 3,60 | 3,04 | 0,85 | 65,8 | 21,6 |
| w tym miasto | 778 | 2724 | 46,5 | 3,50 | 3,13 | 0,90 | 59,8 | 19,1 |
| of which city | | | | | | | | |
| Sępólno | 2165 | 7589 | 138,4 | 3,51 | 3,03 | 0,86 | 63,9 | 21,1 |
| w tym miasto | 720 | 2476 | 43,0 | 3,44 | 2,82 | 0,82 | 59,7 | 21,2 |
| of which city | | | | | | | | |
| Gminy wiejskie: Rural gminas: | | | | | | | | |
| Bartoszyce | 3163 | 12064 | 229,1 | 3,81 | 3,39 | 0,89 | 72,4 | 21,4 |
| Górowo Iławeckie | 2261 | 7940 | 146,9 | 3,51 | 3,13 | 0,89 | 65,0 | 20,8 |
| POWIAT KĘTRZYŃSKI | 22808 | 81097 | 1366,5 | 3,56 | 2,84 | 0,80 | 59,9 | 21,1 |
| Gminy miejskie: Urban gminas: | | | | | | | | |
| Kętrzyn | 10527 | 37493 | 601,8 | 3,56 | 2,63 | 0,74 | 57,2 | 21,7 |

TABL. 4 (31). ZASOBY MIESZKANIOWE ^a W 2009 R. (cd.)

Stan w dniu 31 XII

DWELLING STOCKS ^a IN 2009 (cont.)

As of 31 XII

| WYSZCZEGÓLNIENIE SPECIFICATION | Mieszkania Dwellings | Izby Rooms | Powierz- chnia użytkowa mieszkań w tys. m ² Usable floor space of dwellings in thous. m ² | Przeciętna Average | | | | |
|--|-------------------------|---------------|---|---|-------------------------------------|--------------------|---|--------------------------|
| | | | | liczba izb w mieszkaniu number of rooms in a dwelling | liczba osób na number of persons | | powierzchnia użytkowa w m ² usable floor space in m ² | |
| | | | | | 1 mieszkanie per dwelling | 1 izbę per room | 1 mieszkania per dwelling | na 1 osobę per person |
| Gminy miejsko-wiejskie: Urban-rural gminas: | | | | | | | | |
| Korsze | 3398 | 11836 | 197,8 | 3,48 | 3,04 | 0,87 | 58,2 | 19,2 |
| w tym miasto of which city | 1621 | 5633 | 87,7 | 3,48 | 2,76 | 0,79 | 54,1 | 19,6 |
| Reszel | 2808 | 9981 | 178,7 | 3,55 | 2,88 | 0,81 | 63,6 | 22,1 |
| w tym miasto of which city | 1763 | 5977 | 99,6 | 3,39 | 2,80 | 0,83 | 56,5 | 20,2 |
| Gminy wiejskie: Rural gminas: | | | | | | | | |
| Barciany | 2177 | 7678 | 133,4 | 3,53 | 3,04 | 0,86 | 61,3 | 20,2 |
| Kętrzyn | 2578 | 9296 | 165,4 | 3,61 | 3,11 | 0,86 | 64,2 | 20,6 |
| Srokowo | 1320 | 4813 | 89,5 | 3,65 | 3,11 | 0,85 | 67,8 | 21,8 |
| POWIAT LIDZBARSKI | 14477 | 52514 | 934,5 | 3,63 | 2,94 | 0,81 | 64,5 | 22,0 |
| Gminy miejskie: Urban gminas: | | | | | | | | |
| Lidzbark Warmiński | 6133 | 21846 | 355,5 | 3,56 | 2,66 | 0,75 | 58,0 | 21,8 |
| Gminy miejsko-wiejskie: Urban-rural gminas: | | | | | | | | |
| Ormeta | 4261 | 15077 | 266,5 | 3,54 | 2,93 | 0,83 | 62,5 | 21,3 |
| w tym miasto of which city | 3264 | 11240 | 192,3 | 3,44 | 2,82 | 0,82 | 58,9 | 20,9 |
| Gminy wiejskie: Rural gminas: | | | | | | | | |
| Kiwity | 975 | 3856 | 80,4 | 3,95 | 3,46 | 0,88 | 82,4 | 23,8 |
| Lidzbark Warmiński | 2040 | 7817 | 155,1 | 3,83 | 3,25 | 0,85 | 76,0 | 23,4 |
| Lubomino | 1068 | 3918 | 77,0 | 3,67 | 3,47 | 0,95 | 72,1 | 20,8 |
| POWIAT MRĄGOWSKI | 16992 | 66040 | 1214,0 | 3,89 | 2,95 | 0,76 | 71,4 | 24,2 |
| Gminy miejskie: Urban gminas: | | | | | | | | |
| Mrągowo | 8143 | 29880 | 514,7 | 3,67 | 2,67 | 0,73 | 63,2 | 23,7 |
| Gminy miejsko-wiejskie: Urban-rural gminas: | | | | | | | | |
| Mikołajki | 2901 | 11051 | 204,2 | 3,81 | 2,88 | 0,76 | 70,4 | 24,4 |
| w tym miasto of which city | 1557 | 5783 | 106,2 | 3,71 | 2,41 | 0,65 | 68,2 | 28,2 |
| Gminy wiejskie: Rural gminas: | | | | | | | | |
| Mrągowo | 2325 | 9773 | 196,6 | 4,20 | 3,29 | 0,78 | 84,5 | 25,7 |
| Piecki | 2217 | 9575 | 184,2 | 4,32 | 3,54 | 0,82 | 83,1 | 23,5 |
| Sorkwity | 1406 | 5761 | 114,3 | 4,10 | 3,26 | 0,80 | 81,3 | 24,9 |
| POWIAT NIDZICKI | 10440 | 38849 | 701,6 | 3,72 | 3,20 | 0,86 | 67,2 | 21,0 |
| Gminy miejsko-wiejskie: Urban-rural gminas: | | | | | | | | |
| Nidzica | 6801 | 25760 | 458,1 | 3,79 | 3,12 | 0,82 | 67,4 | 21,6 |
| w tym miasto of which city | 4802 | 18354 | 316,4 | 3,82 | 3,01 | 0,79 | 65,9 | 21,9 |
| Gminy wiejskie: Rural gminas: | | | | | | | | |
| Janowiec Kościelny | 955 | 3662 | 73,0 | 3,83 | 3,50 | 0,91 | 76,4 | 21,8 |
| Janowo | 974 | 3452 | 63,1 | 3,54 | 2,87 | 0,81 | 64,8 | 22,6 |
| Kozłowo | 1710 | 5975 | 107,3 | 3,49 | 3,55 | 1,02 | 62,8 | 17,7 |

TABL. 4 (31). ZASOBY MIESZKANIOWE ^a W 2009 R. (dok.)

Stan w dniu 31 XII

DWELLING STOCKS ^a IN 2009 (cont.)

As of 31 XII

| WYSZCZEGÓLNIENIE SPECIFICATION | Mieszkania Dwellings | Izby Rooms | Powierz- chnia użytkowa mieszkań w tys. m ² Usable floor space of dwellings in thous. m ² | Przeciętna Average | | | | |
|--|-------------------------|---------------|---|---|-------------------------------------|--------------------|---|--------------------------|
| | | | | liczba izb w mieszkaniu number of rooms in a dwelling | liczba osób na number of persons | | powierzchnia użytkowa w m ² usable floor space in m ² | |
| | | | | | 1 mieszkanie per dwelling | 1 izbę per room | 1 mieszkania per dwelling | na 1 osobę per person |
| POWIAT OLSZTYŃSKI | 36134 | 143587 | 2842,2 | 3,97 | 3,23 | 0,81 | 78,7 | 24,3 |
| Gminy miejsko-wiejskie: Urban-rural gminas: | | | | | | | | |
| Barczewo | 5012 | 19979 | 393,7 | 3,99 | 3,37 | 0,84 | 78,6 | 23,3 |
| w tym miasto | 2303 | 8335 | 144,1 | 3,62 | 3,16 | 0,87 | 62,6 | 19,8 |
| of which city | | | | | | | | |
| Biskupiec | 6276 | 23659 | 416,4 | 3,77 | 3,00 | 0,80 | 66,3 | 22,1 |
| w tym miasto | 3846 | 14147 | 239,6 | 3,68 | 2,68 | 0,73 | 62,3 | 23,3 |
| of which city | | | | | | | | |
| Dobre Miasto | 5029 | 18689 | 335,7 | 3,72 | 3,14 | 0,85 | 66,8 | 21,3 |
| w tym miasto | 3495 | 12853 | 217,7 | 3,68 | 2,99 | 0,81 | 62,3 | 20,8 |
| of which city | | | | | | | | |
| Jeżiorany | 2410 | 8537 | 166,2 | 3,54 | 3,32 | 0,94 | 69,0 | 20,8 |
| w tym miasto | 1040 | 3391 | 61,0 | 3,26 | 3,20 | 0,98 | 58,7 | 18,4 |
| of which city | | | | | | | | |
| Olsztynek | 4030 | 15300 | 281,5 | 3,80 | 3,40 | 0,90 | 69,9 | 20,5 |
| w tym miasto | 2324 | 8736 | 156,2 | 3,76 | 3,27 | 0,87 | 67,2 | 20,5 |
| of which city | | | | | | | | |
| Gminy wiejskie: Rural gminas: | | | | | | | | |
| Dywitwy | 2991 | 13992 | 319,1 | 4,68 | 3,38 | 0,72 | 106,7 | 31,6 |
| Gietrzwałd | 1730 | 7522 | 163,6 | 4,35 | 3,31 | 0,76 | 94,6 | 28,5 |
| Jonkowo | 1796 | 8125 | 184,4 | 4,52 | 3,54 | 0,78 | 102,7 | 29,0 |
| Kolno | 1077 | 3969 | 74,6 | 3,69 | 3,10 | 0,84 | 69,3 | 22,4 |
| Purda | 2245 | 9438 | 196,2 | 4,20 | 3,44 | 0,82 | 87,4 | 25,4 |
| Stawiguda | 2352 | 9923 | 218,7 | 4,22 | 2,60 | 0,62 | 93,0 | 35,8 |
| Świątki | 1186 | 4454 | 92,1 | 3,76 | 3,52 | 0,94 | 77,7 | 22,1 |
| POWIAT SZCZYCIENSKI | 21196 | 83758 | 1517,2 | 3,95 | 3,27 | 0,83 | 71,6 | 21,9 |
| Gminy miejskie: Urban gminas: | | | | | | | | |
| Szczytno | 8532 | 32466 | 541,2 | 3,81 | 2,94 | 0,77 | 63,4 | 21,6 |
| Gminy miejsko-wiejskie: Urban-rural gminas: | | | | | | | | |
| Pasym | 1662 | 6809 | 131,1 | 4,10 | 3,15 | 0,77 | 78,9 | 25,0 |
| w tym miasto | 809 | 3350 | 62,9 | 4,14 | 3,15 | 0,76 | 77,8 | 24,7 |
| of which city | | | | | | | | |
| Gminy wiejskie: Rural gminas: | | | | | | | | |
| Dźwierzuty | 1940 | 7597 | 135,9 | 3,92 | 3,38 | 0,86 | 70,0 | 20,7 |
| Jedwabno | 1156 | 4469 | 86,2 | 3,87 | 3,06 | 0,79 | 74,5 | 24,4 |
| Rozogi | 1438 | 5614 | 108,2 | 3,90 | 3,93 | 1,01 | 75,3 | 19,2 |
| Szczytno | 3039 | 13061 | 260,0 | 4,30 | 3,66 | 0,85 | 85,6 | 23,4 |
| Świątajno | 1730 | 7402 | 137,1 | 4,28 | 3,40 | 0,80 | 79,3 | 23,3 |
| Wielbark | 1699 | 6340 | 117,5 | 3,73 | 3,66 | 0,98 | 69,1 | 18,9 |
| Miasto na prawach powiatu: City with powiat status: | | | | | | | | |
| Olsztyn | 70375 | 245678 | 4104,7 | 3,49 | 2,51 | 0,72 | 58,3 | 23,3 |

^a Na podstawie bilansów; mieszkania zamieszkałe obejmują mieszkania stale i czasowo zamieszkałe.^a Based on balances; inhabited dwellings include dwellings permanently and temporarily inhabited.

TABL. 5 (32). MIESZKANIA WEDŁUG STOSUNKÓW WŁASNOŚCIOWYCH^a W 2009 R.

Stan w dniu 31 XII

DWELLINGS BY TYPE OF OWNERSHIP^a IN 2009

As of 31 XII

| WYSZCZEGÓLNIENIE SPECIFICATION | Mieszkania Dwellings | | | | | | Powierzchnia użytkowa mieszkań Usable floor space of dwellings | | | | | |
|--|---|--------------------------------------|-----------------------|-------------------------------|--|--|---|--------------------------------------|-----------------------|-------------------------------|--|--|
| | spółdzielni mieszkaniowych housing co-operatives | gminne (komunalne) gmina (municipal) | zakładów pracy compny | Skarbu Państwa State Treasury | wspólnot mieszkaniowych - mieszkania osób fizycznych condominiums - natura persons dwellings | towarzystw budownictwa społecznego public building societies | spółdzielni mieszkaniowych housing co-operatives | gminne (komunalne) gmina (municipal) | zakładów pracy compny | Skarbu Państwa State Treasury | wspólnot mieszkaniowych - mieszkania osób fizycznych condominiums - natura persons dwellings | towarzystw budownictwa społecznego public building societies |
| | | | | | | | | | | | | |
| WOJEWÓDZTWO .. VOIVODSHIP | 76473 | 310 | 3322 | 5070 | 96062 | 2108 | 3849,9 | 15,2 | 248,4 | 251,4 | 4812,1 | 97,9 |
| Podregion elbląski Subregion | 23349 | 145 | 1117 | 2430 | 35875 | 236 | 1169,7 | 7,1 | 78,1 | 122,4 | 1788,9 | 10,8 |
| Powiaty: Powiats: | | | | | | | | | | | | |
| braniewski | 1537 | 18 | 99 | 865 | 3955 | - | 81,4 | 0,9 | 7,5 | 43,3 | 192,1 | - |
| działdowski | 1153 | 6 | 194 | 66 | 2389 | - | 57,5 | 0,3 | 12,9 | 3,6 | 112,8 | - |
| elbląski | 1497 | 44 | 101 | 49 | 2704 | - | 81,5 | 2,3 | 7,9 | 3,0 | 144,8 | - |
| iławski | 5853 | 23 | 178 | 160 | 3552 | 236 | 287,5 | 1,2 | 13,0 | 7,8 | 168,6 | 10,8 |
| nowomiejski | 790 | 13 | 50 | 80 | 754 | - | 39,1 | 0,6 | 3,4 | 3,1 | 36,8 | - |
| ostródzki | 3073 | 18 | 202 | 512 | 8871 | - | 155,9 | 0,8 | 18,9 | 25,8 | 443,8 | - |
| Miasto na prawach powiatu: City with powiat status: | | | | | | | | | | | | |
| Elbląg | 9446 | 23 | 293 | 698 | 13650 | - | 466,8 | 1,0 | 14,5 | 35,9 | 690,1 | - |
| Podregion ełcki Subregion | 17061 | 19 | 711 | 1259 | 19514 | 234 | 861,8 | 1,2 | 51,3 | 62,1 | 1000,6 | 11,3 |
| Powiaty: Powiats: | | | | | | | | | | | | |
| ełcki | 7352 | - | 115 | 74 | 5259 | - | 375,3 | - | 7,1 | 3,7 | 280,2 | - |
| giżycki | 3914 | - | 127 | 304 | 3295 | 123 | 187,3 | - | 8,8 | 14,9 | 171,6 | 6,3 |
| gołdapski | 1677 | - | 73 | 229 | 2622 | - | 89,7 | - | 6,0 | 11,7 | 131,3 | - |
| olecki | 1648 | 7 | 68 | 87 | 2611 | 72 | 82,7 | 0,6 | 5,0 | 4,2 | 134,5 | 3,2 |
| piski | 1797 | 12 | 276 | 374 | 4149 | - | 93,7 | 0,6 | 21,0 | 17,4 | 199,8 | - |
| węgorzewski | 673 | - | 52 | 191 | 1578 | 39 | 33,2 | - | 3,4 | 10,2 | 83,1 | 1,7 |
| Podregion olsztyński Subregion | 36063 | 146 | 1494 | 1381 | 40673 | 1638 | 1818,4 | 6,9 | 119,0 | 67,0 | 2022,7 | 75,8 |
| Powiaty: Powiats: | | | | | | | | | | | | |
| bartoszycki | 2890 | 29 | 93 | 401 | 3294 | 80 | 138,3 | 1,4 | 7,7 | 17,6 | 163,8 | 3,3 |
| kętrzyński | 3484 | 11 | 80 | 210 | 4694 | 340 | 166,6 | 0,7 | 6,5 | 10,3 | 234,2 | 16,6 |
| lidzbarski | 2121 | 6 | 92 | 179 | 2950 | 255 | 108,0 | 0,3 | 7,9 | 8,8 | 140,6 | 12,1 |
| mragowski | 2721 | 12 | 356 | 56 | 3025 | 96 | 135,1 | 0,7 | 23,8 | 2,8 | 146,3 | 4,2 |
| nidzicki | 1247 | 9 | 85 | 14 | 1232 | - | 62,5 | 0,4 | 6,9 | 1,0 | 60,5 | - |
| olsztyński | 2784 | 36 | 365 | 99 | 4823 | 32 | 140,1 | 1,6 | 32,6 | 5,2 | 232,8 | 1,7 |
| szczycieński | 1497 | 15 | 201 | 110 | 2943 | 96 | 72,9 | 0,7 | 22,3 | 5,8 | 139,6 | 4,9 |
| Miasto na prawach powiatu: City with powiat status: | | | | | | | | | | | | |
| Olsztyn | 19319 | 28 | 222 | 312 | 17712 | 739 | 994,9 | 1,0 | 11,2 | 15,5 | 905,0 | 33,0 |

^a Bez mieszkań stanowiących własność osób fizycznych niewchodzących w skład wspólnot mieszkaniowych oraz innych podmiotów (m.in. instytucji budujących mieszkania na sprzedaż lub wynajem, stowarzyszeń, fundacji, samorządów zawodowych i gospodarczych).

U w a g a. Dane podaje się na podstawie badania cyklicznego, przeprowadzanego co 2 lata.

^a Excluding dwellings owned by natural persons not comprising condominiums as well as other entities (among others institutions constructing dwellings for sale or for rental, associations, foundations, professional and economic self-governments).

N o t e. Data are presented on the basis of periodic survey conducted every two years.

TABL. 6 (33). BUDYNKI ODDANE DO UŻYTKOWANIA W 2009 R.
BUILDINGS COMPLETED IN 2009

| WYSZCZEGÓLNIENIE SPECIFICATION | Budynki oddane do użytkowania <i>Buildings completed</i> | | | | Kubatura w m ³ <i>Cubic volume in m³</i> | | | |
|--|---|--|--|--|---|---|--|---|
| | ogółem <i>grand total</i> | w tym mieszkalne <i>of which residential</i> | budownictwo indywidualne <i>private construction</i> | | ogółem <i>grand total</i> | w tym budynków mieszkal- nych <i>of which residential buildings</i> | budownictwo indywidualne <i>private construction</i> | |
| | | | razem <i>total</i> | w tym mieszkalne <i>of which residential</i> | | | razem <i>total</i> | w tym budynków mieszkal- nych <i>of which residential buildings</i> |
| WOJEWÓDZTWO VOIVODSHIP | 2949 | 2201 | 2685 | 2110 | 4169213 | 2266574 | 2534785 | 1613543 |
| Podregion elbląski Subregion | 978 | 655 | 856 | 631 | 1671424 | 747763 | 804235 | 509071 |
| Powiaty: Powiats: | | | | | | | | |
| braniewski | 74 | 26 | 66 | 23 | 70650 | 37615 | 46950 | 23456 |
| działdowski | 130 | 86 | 120 | 82 | 191985 | 82725 | 106209 | 63971 |
| elbląski | 139 | 99 | 122 | 98 | 194902 | 84839 | 105085 | 73727 |
| iławski | 204 | 151 | 188 | 148 | 354234 | 159889 | 208136 | 127028 |
| nowomiejski | 94 | 65 | 87 | 64 | 249941 | 53504 | 94169 | 43174 |
| ostródzki | 220 | 168 | 208 | 164 | 387144 | 174588 | 181694 | 130901 |
| Miasto na prawach powiatu: City with powiat status: | | | | | | | | |
| Elbląg | 117 | 60 | 65 | 52 | 222568 | 154603 | 61992 | 46814 |
| Podregion ełcki Subregion | 546 | 389 | 505 | 371 | 840650 | 451581 | 578107 | 302739 |
| Powiaty: Powiats: | | | | | | | | |
| ełcki | 148 | 109 | 144 | 106 | 302938 | 146105 | 255246 | 99100 |
| giżycki | 89 | 77 | 81 | 73 | 154579 | 133072 | 65628 | 62522 |
| gołdapski | 42 | 18 | 39 | 17 | 55480 | 29724 | 37269 | 17939 |
| olecki | 55 | 35 | 51 | 35 | 90534 | 28348 | 52580 | 28348 |
| piski | 167 | 128 | 152 | 120 | 185393 | 92000 | 135646 | 79569 |
| węgorzewski | 45 | 22 | 38 | 20 | 51726 | 22332 | 31738 | 15261 |
| Podregion olsztyński Subregion | 1425 | 1157 | 1324 | 1108 | 1657139 | 1067230 | 1152443 | 801733 |
| Powiaty: Powiats: | | | | | | | | |
| bartoszycki | 84 | 52 | 75 | 51 | 78061 | 41921 | 55838 | 37162 |
| kętrzyński | 75 | 52 | 71 | 50 | 170805 | 62293 | 72577 | 48498 |
| lidzbarski | 43 | 28 | 33 | 24 | 71531 | 41791 | 42516 | 18166 |
| mragowski | 115 | 84 | 100 | 80 | 174785 | 77199 | 144762 | 65853 |
| niedzicki | 77 | 50 | 73 | 50 | 75581 | 38543 | 69242 | 38543 |
| olsztyński | 589 | 532 | 571 | 516 | 511735 | 426849 | 440022 | 365683 |
| szczycieński | 306 | 241 | 287 | 236 | 218743 | 154225 | 180568 | 126668 |
| Miasto na prawach powiatu: City with powiat status: | | | | | | | | |
| Olsztyn | 136 | 118 | 114 | 101 | 355898 | 224409 | 146918 | 101160 |

TABL. 7 (34). MIESZKANIA ODDANE DO UŻYTKOWANIA W 2009 R. (cd.)

DWELLINGS COMPLETED IN 2009 (cont.)

| WYSZCZEGÓLNIENIE SPECIFICATION | Ogółem Total | | | | W tym w budynkach indywidualnych Of which in private buildings | | | |
|---|-------------------------|---------------|--|---|---|---------------|--|---|
| | mieszkania dwellings | izby rooms | powierzchnia użytkowa w m ² usable floor space in m ² | | mieszkania dwellings | izby rooms | powierzchnia użytkowa w m ² usable floor space in m ² | |
| | | | mieszkań dwellings | przeciętna 1 mieszkania average per dwelling | | | mieszkań dwellings | przeciętna 1 mieszkania average per dwelling |
| Gminy wiejskie: <i>Rural gminas:</i> | | | | | | | | |
| Dąbrówno | 7 | 39 | 1457 | 208,1 | 7 | 39 | 1457 | 208,1 |
| Grunwald | 1 | 7 | 151 | 151,0 | 1 | 7 | 151 | 151,0 |
| Łukta | 13 | 71 | 1509 | 116,1 | 13 | 71 | 1509 | 116,1 |
| Majdyty | 6 | 36 | 829 | 138,2 | 6 | 36 | 829 | 138,2 |
| Ostróda | 41 | 241 | 6126 | 149,4 | 41 | 241 | 6126 | 149,4 |
| Miasto na prawach powiatu: <i>City with powiat status:</i> | | | | | | | | |
| Elbląg | 394 | 1310 | 28076 | 71,3 | 76 | 365 | 9426 | 124,0 |
| PODREGION EŁCKI SUBREGION | 911 | 3721 | 84305 | 92,5 | 487 | 2492 | 61560 | 126,4 |
| POWIAT EŁCKI | 324 | 1269 | 26091 | 80,5 | 186 | 852 | 18594 | 100,0 |
| Gminy miejskie: <i>Urban gminas:</i> | | | | | | | | |
| Elk | 251 | 861 | 15695 | 62,5 | 113 | 444 | 8198 | 72,5 |
| Gminy wiejskie: <i>Rural gminas:</i> | | | | | | | | |
| Elk | 50 | 288 | 7920 | 158,4 | 50 | 288 | 7920 | 158,4 |
| Kalinowo | 7 | 42 | 865 | 123,6 | 7 | 42 | 865 | 123,6 |
| Prostki | 8 | 37 | 773 | 96,6 | 8 | 37 | 773 | 96,6 |
| Stare Juchy | 8 | 41 | 838 | 104,8 | 8 | 41 | 838 | 104,8 |
| POWIAT GIŻYCKI | 271 | 937 | 21548 | 79,5 | 91 | 457 | 13157 | 144,6 |
| Gminy miejskie: <i>Urban gminas:</i> | | | | | | | | |
| Giżycko | 218 | 625 | 11468 | 52,6 | 38 | 145 | 3077 | 81,0 |
| Gminy miejsko-wiejskie: <i>Urban-rural gminas:</i> | | | | | | | | |
| Ryn | 4 | 23 | 522 | 130,5 | 4 | 23 | 522 | 130,5 |
| w tym miasto | - | - | - | - | - | - | - | - |
| of which city | | | | | | | | |
| Gminy wiejskie: <i>Rural gminas:</i> | | | | | | | | |
| Giżycko | 28 | 166 | 5657 | 202,0 | 28 | 166 | 5657 | 202,0 |
| Kruklanki | 8 | 44 | 1421 | 177,6 | 8 | 44 | 1421 | 177,6 |
| Miłki | 9 | 58 | 1930 | 214,4 | 9 | 58 | 1930 | 214,4 |
| Wydmyny | 4 | 21 | 550 | 137,5 | 4 | 21 | 550 | 137,5 |
| POWIAT GOŁDAPSKI | 69 | 295 | 5856 | 84,9 | 27 | 171 | 3709 | 137,4 |
| Gminy miejsko-wiejskie: <i>Urban-rural gminas:</i> | | | | | | | | |
| Goldap | 64 | 263 | 5273 | 82,4 | 22 | 139 | 3126 | 142,1 |
| w tym miasto | 56 | 220 | 4371 | 78,1 | 14 | 96 | 2224 | 158,9 |
| of which city | | | | | | | | |
| Gminy wiejskie: <i>Rural gminas:</i> | | | | | | | | |
| Banie Mazurskie | 2 | 11 | 164 | 82,0 | 2 | 11 | 164 | 82,0 |
| Dubeninki | 3 | 21 | 419 | 139,7 | 3 | 21 | 419 | 139,7 |

TABL. 7 (34). MIESZKANIA ODDANE DO UŻYTKOWANIA W 2009 R. (cd.)

DWELLINGS COMPLETED IN 2009 (cont.)

| WYSZCZEGÓLNIENIE SPECIFICATION | Ogółem Total | | | | W tym w budynkach indywidualnych Of which in private buildings | | | |
|--|-------------------------|---------------|--|---|---|---------------|--|---|
| | mieszkania dwellings | izby rooms | powierzchnia użytkowa w m ² usable floor space in m ² | | mieszkania dwellings | izby rooms | powierzchnia użytkowa w m ² usable floor space in m ² | |
| | | | mieszkań dwellings | przeciętna 1 mieszkania average per dwelling | | | mieszkań dwellings | przeciętna 1 mieszkania average per dwelling |
| Gminy wiejskie: Rural gminas: | | | | | | | | |
| Bartoszyce | 21 | 126 | 3475 | 165,5 | 21 | 126 | 3475 | 165,5 |
| Górowo Iławeckie | 2 | 13 | 277 | 138,5 | 2 | 13 | 277 | 138,5 |
| POWIAT KĘTRZYŃSKI | 137 | 470 | 11990 | 87,5 | 93 | 378 | 9773 | 105,1 |
| Gminy miejskie: Urban gminas: | | | | | | | | |
| Kętrzyn | 106 | 296 | 7684 | 72,5 | 62 | 204 | 5467 | 88,2 |
| Gminy miejsko-wiejskie: Urban-rural gminas: | | | | | | | | |
| Korsze | 1 | 4 | 71 | 71,0 | 1 | 4 | 71 | 71,0 |
| w tym miasto | - | - | - | - | - | - | - | - |
| of which city | | | | | | | | |
| Reszel | - | - | - | - | - | - | - | - |
| w tym miasto | - | - | - | - | - | - | - | - |
| of which city | | | | | | | | |
| Gminy wiejskie: Rural gminas: | | | | | | | | |
| Barciany | 3 | 21 | 438 | 146,0 | 3 | 21 | 438 | 146,0 |
| Kętrzyn | 23 | 129 | 3242 | 141,0 | 23 | 129 | 3242 | 141,0 |
| Srokowo | 4 | 20 | 555 | 138,8 | 4 | 20 | 555 | 138,8 |
| POWIAT LIDZBARSKI | 112 | 419 | 8802 | 78,6 | 31 | 165 | 4397 | 141,8 |
| Gminy miejskie: Urban gminas: | | | | | | | | |
| Lidzbark Warmiński | 94 | 316 | 5960 | 63,4 | 14 | 68 | 1710 | 122,1 |
| Gminy miejsko-wiejskie: Urban-rural gminas: | | | | | | | | |
| Orneta | 8 | 45 | 1202 | 150,3 | 8 | 45 | 1202 | 150,3 |
| w tym miasto | 7 | 38 | 975 | 139,3 | 7 | 38 | 975 | 139,3 |
| of which city | | | | | | | | |
| Gminy wiejskie: Rural gminas: | | | | | | | | |
| Kiwity | 2 | 9 | 190 | 95,0 | 2 | 9 | 190 | 95,0 |
| Lidzbark Warmiński | 7 | 43 | 1264 | 180,6 | 6 | 37 | 1109 | 184,8 |
| Lubomino | 1 | 6 | 186 | 186,0 | 1 | 6 | 186 | 186,0 |
| POWIAT MRAĞOWSKI | 182 | 782 | 20253 | 111,3 | 101 | 545 | 15338 | 151,9 |
| Gminy miejskie: Urban gminas: | | | | | | | | |
| Mragowo | 75 | 227 | 6299 | 84,0 | 22 | 87 | 3154 | 143,4 |
| Gminy miejsko-wiejskie: Urban-rural gminas: | | | | | | | | |
| Mikołajki | 46 | 219 | 5534 | 120,3 | 21 | 130 | 4021 | 191,5 |
| w tym miasto | 35 | 152 | 3705 | 105,9 | 10 | 63 | 2192 | 219,2 |
| of which city | | | | | | | | |
| Gminy wiejskie: Rural gminas: | | | | | | | | |
| Mragowo | 38 | 206 | 5215 | 137,2 | 36 | 202 | 5081 | 141,1 |
| Piecki | 11 | 62 | 1656 | 150,5 | 11 | 62 | 1656 | 150,5 |
| Sorkwity | 12 | 68 | 1549 | 129,1 | 11 | 64 | 1426 | 129,6 |

TABL. 7 (34). MIESZKANIA ODDANE DO UŻYTKOWANIA W 2009 R. (dok.)

DWELLINGS COMPLETED IN 2009 (cont.)

| WYSZCZEGÓLNIENIE SPECIFICATION | Ogółem Total | | | | W tym w budynkach indywidualnych Of which in private buildings | | | |
|--|-------------------------|---------------|--|---|---|---------------|--|---|
| | mieszkania dwellings | izby rooms | powierzchnia użytkowa w m ² usable floor space in m ² | | mieszkania dwellings | izby rooms | powierzchnia użytkowa w m ² usable floor space in m ² | |
| | | | mieszkań dwellings | przeciętna 1 mieszkania average per dwelling | | | mieszkań dwellings | przeciętna 1 mieszkania average per dwelling |
| POWIAT NIDZICKI | 104 | 457 | 11412 | 109,7 | 51 | 303 | 8174 | 160,3 |
| Gminy miejsko-wiejskie: Urban-rural gminas: | | | | | | | | |
| Nidzica | 91 | 381 | 9484 | 104,2 | 38 | 227 | 6246 | 164,4 |
| w tym miasto | 69 | 256 | 6198 | 89,8 | 16 | 102 | 2960 | 185,0 |
| of which city | | | | | | | | |
| Gminy wiejskie: Rural gminas: | | | | | | | | |
| Janowiec Kościelny | 6 | 36 | 1086 | 181,0 | 6 | 36 | 1086 | 181,0 |
| Janowo | 2 | 12 | 338 | 169,0 | 2 | 12 | 338 | 169,0 |
| Kozłowo | 5 | 28 | 504 | 100,8 | 5 | 28 | 504 | 100,8 |
| POWIAT OLSZTYŃSKI | 812 | 4019 | 99493 | 122,5 | 528 | 3080 | 83716 | 158,6 |
| Gminy miejsko-wiejskie: Urban-rural gminas: | | | | | | | | |
| Barczewo | 75 | 399 | 9455 | 126,1 | 63 | 366 | 8736 | 138,7 |
| w tym miasto | 13 | 58 | 1611 | 123,9 | 6 | 40 | 1126 | 187,7 |
| of which city | | | | | | | | |
| Biskupiec | 107 | 537 | 9748 | 91,1 | 37 | 188 | 5273 | 142,5 |
| w tym miasto | 91 | 447 | 7687 | 84,5 | 26 | 126 | 3522 | 135,5 |
| of which city | | | | | | | | |
| Dobre Miasto | 56 | 211 | 4782 | 85,4 | 24 | 148 | 3265 | 136,0 |
| w tym miasto | 48 | 152 | 3578 | 74,5 | 16 | 89 | 2061 | 128,8 |
| of which city | | | | | | | | |
| Jeziorany | 8 | 40 | 934 | 116,8 | 8 | 40 | 934 | 116,8 |
| w tym miasto | 4 | 23 | 499 | 124,8 | 4 | 23 | 499 | 124,8 |
| of which city | | | | | | | | |
| Olsztynek | 42 | 185 | 4794 | 114,1 | 31 | 172 | 4276 | 137,9 |
| w tym miasto | 13 | 74 | 1772 | 136,3 | 13 | 74 | 1772 | 136,3 |
| of which city | | | | | | | | |
| Gminy wiejskie: Rural gminas: | | | | | | | | |
| Dywity | 123 | 659 | 17083 | 138,9 | 95 | 586 | 15473 | 162,9 |
| Gietrzwałd | 56 | 326 | 9548 | 170,5 | 56 | 326 | 9548 | 170,5 |
| Jonkowo | 57 | 318 | 8774 | 153,9 | 57 | 318 | 8774 | 153,9 |
| Kolno | 1 | 5 | 146 | 146,0 | 1 | 5 | 146 | 146,0 |
| Purda | 58 | 345 | 9519 | 164,1 | 58 | 345 | 9519 | 164,1 |
| Stawiguda | 217 | 930 | 23128 | 106,6 | 86 | 522 | 16190 | 188,3 |
| Świątki | 12 | 64 | 1582 | 131,8 | 12 | 64 | 1582 | 131,8 |
| POWIAT SZCZYCIEŃSKI | 256 | 1164 | 26242 | 102,5 | 162 | 913 | 21291 | 131,4 |
| Gminy miejskie: Urban gminas: | | | | | | | | |
| Szczytno | 77 | 262 | 6324 | 82,1 | 21 | 131 | 3465 | 165,0 |
| Gminy miejsko-wiejskie: Urban-rural gminas: | | | | | | | | |
| Pasym | 18 | 90 | 2226 | 123,7 | 18 | 90 | 2226 | 123,7 |
| w tym miasto | 3 | 14 | 282 | 94,0 | 3 | 14 | 282 | 94,0 |
| of which city | | | | | | | | |
| Gminy wiejskie: Rural gminas: | | | | | | | | |
| Dźwierzuty | 12 | 60 | 1271 | 105,9 | 11 | 53 | 1148 | 104,4 |
| Jedwabno | 5 | 28 | 789 | 157,8 | 5 | 28 | 789 | 157,8 |
| Rozogi | 2 | 12 | 211 | 105,5 | 2 | 12 | 211 | 105,5 |
| Szczytno | 117 | 579 | 12715 | 108,7 | 81 | 471 | 10882 | 134,3 |
| Świątajno | 18 | 93 | 1942 | 107,9 | 18 | 93 | 1942 | 107,9 |
| Wielbark | 7 | 40 | 764 | 109,1 | 6 | 35 | 628 | 104,7 |
| Miasto na prawach powiatu: City with powiat status: | | | | | | | | |
| Olsztyn | 676 | 2257 | 47674 | 70,5 | 172 | 863 | 23691 | 137,7 |

MIESZKANIA ODDANE DO UŻYTKOWANIA NA 1000 LUDNOŚCI WEDŁUG POWIATÓW W 2009 R.


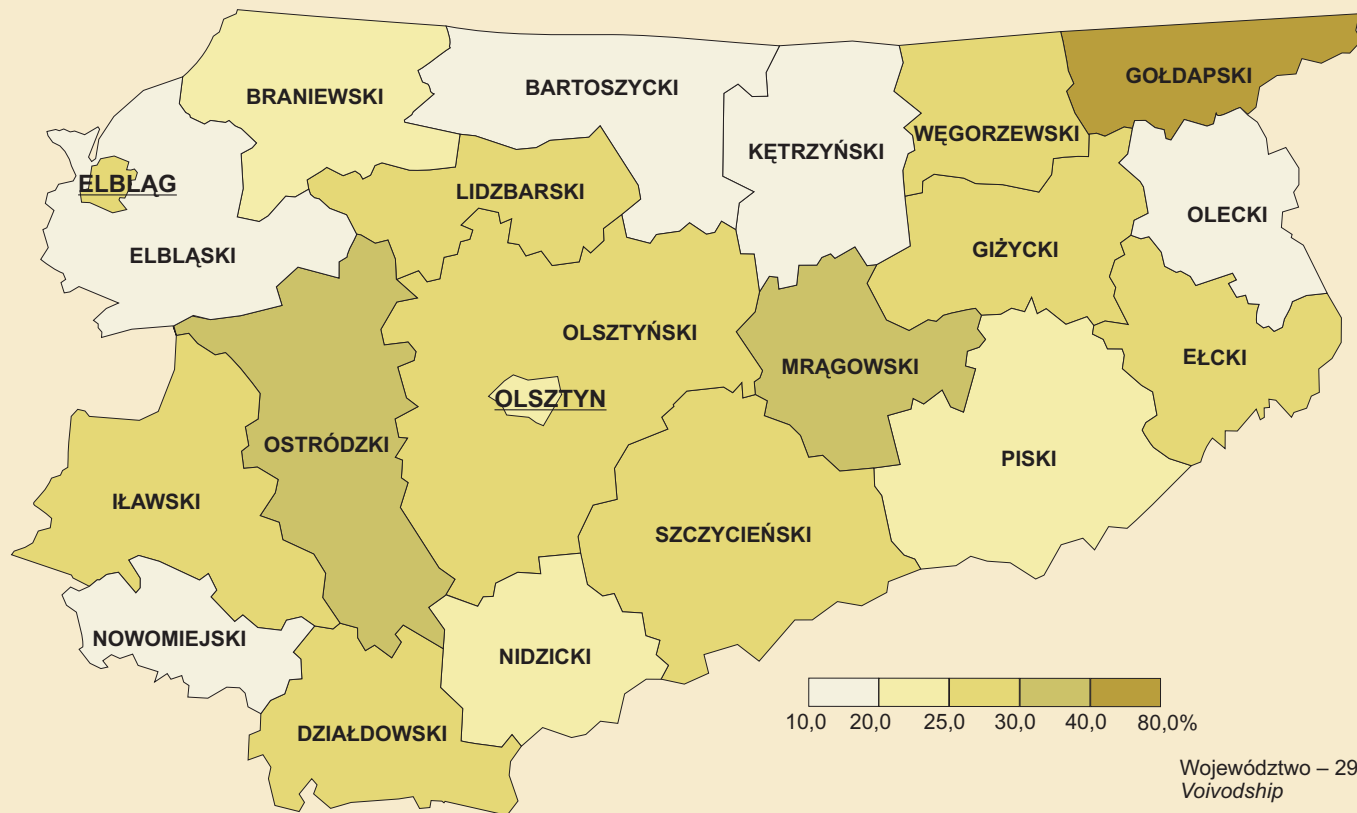
DWELLINGS COMPLETED PER 1000 POPULATION BY POWIATS IN 2009



Województwo – 3,4
Voivodship
Olsztyn – 3,8
Elbląg – 3,1

**STOPIEŃ WYKORZYSTANIA MIEJSC NOCLEGOWYCH W TURYSTYCZNYCH OBIEKTACH
ZBIOROWEGO ZAKWATEROWANIA WEDŁUG POWIATÓW W 2009 R.**

OCCUPANCY RATE OF BED-PLACES IN COLLECTIVE TOURIST ACCOMMODATION ESTABLISHMENTS BY POWIATS IN 2009



Województwo – 29,6%
Voivodship
Olsztyn – 23,5%
Elbląg – 27,9%

DZIAŁ VII EDUKACJA I WYCHOWANIE
CHAPTER VII EDUCATION

TABL. 1 (35). **SZKOŁY PODSTAWOWE DLA DZIECI I MŁODZIEŻY W ROKU SZKOLNYM 2009/10**
PRIMARY SCHOOLS FOR CHILDREN AND YOUTH IN THE 2009/10 SCHOOL YEAR

| WYSZCZEGÓLNIENIE SPECIFICATION | Szkoły Schools | Pomieszczenia szkolne Classrooms | Oddziały Sections | Uczniowie Pupils | Absolwenci ^a Graduates ^a |
|---|-------------------|--|----------------------|---------------------|---|
| WOJEWÓDZTWO VOIVODSHIP | 551 | 6982 | 4911 | 89821 | 16657 |
| PODREGION ELBLĄSKI SUBREGION | 202 | 2625 | 1849 | 34698 | 6399 |
| POWIAT BRANIEWSKI | 18 | 232 | 162 | 2934 | 544 |
| Gminy miejskie: <i>Urban gminas:</i> | | | | | |
| Braniewo | 4 | 94 | 68 | 1459 | 261 |
| Gminy miejsko-wiejskie: <i>Urban-rural gminas:</i> | | | | | |
| Frombork | 1 | 12 | 9 | 192 | 47 |
| Pieniężno | 4 | 42 | 30 | 426 | 79 |
| Gminy wiejskie: <i>Rural gminas:</i> | | | | | |
| Braniewo | 3 | 35 | 19 | 269 | 47 |
| Lelkowo | 2 | 17 | 12 | 204 | 33 |
| Płoskinia | 2 | 14 | 12 | 182 | 35 |
| Wilczęta | 2 | 18 | 12 | 202 | 42 |
| POWIAT DZIAŁDOWSKI | 31 | 357 | 262 | 4661 | 842 |
| Gminy miejskie: <i>Urban gminas:</i> | | | | | |
| Działdowo | 2 | 52 | 56 | 1366 | 282 |
| Gminy miejsko-wiejskie: <i>Urban-rural gminas:</i> | | | | | |
| Lidzbark | 6 | 72 | 59 | 1068 | 187 |
| Gminy wiejskie: <i>Rural gminas:</i> | | | | | |
| Działdowo | 8 | 73 | 41 | 697 | 108 |
| Iłowo-Osada | 3 | 48 | 33 | 562 | 91 |
| Płońska | 6 | 51 | 32 | 385 | 65 |
| Rybno | 6 | 61 | 42 | 583 | 109 |
| POWIAT ELBLĄSKI | 26 | 335 | 210 | 3796 | 718 |
| Gminy miejsko-wiejskie: <i>Urban-rural gminas:</i> | | | | | |
| Młynary | 2 | 20 | 18 | 355 | 62 |
| Pasłęk | 5 | 94 | 56 | 1252 | 223 |
| Tolkmicko | 5 | 46 | 30 | 441 | 79 |
| Gminy wiejskie: <i>Rural gminas:</i> | | | | | |
| Elbląg | 4 | 40 | 24 | 396 | 76 |
| Godkowo | 2 | 21 | 12 | 195 | 38 |
| Gronowo Elbląskie | 2 | 38 | 18 | 323 | 68 |
| Markusy | 2 | 25 | 22 | 358 | 68 |
| Milejewo | 2 | 28 | 17 | 222 | 51 |
| Rychliki | 2 | 23 | 13 | 254 | 53 |

TABL. 1 (35). SZKOŁY PODSTAWOWE DLA DZIECI I MŁODZIEŻY W ROKU SZKOLNYM 2009/10 (cd.)
 PRIMARY SCHOOLS FOR CHILDREN AND YOUTH IN THE 2009/10 SCHOOL YEAR (cont.)

| WYSZCZEGÓLNIENIE SPECIFICATION | Szkoły Schools | Pomieszczenia szkolne Classrooms | Oddziały Sections | Uczniowie Pupils | Absolwenci ^a Graduates ^a |
|---|-------------------|--|----------------------|---------------------|---|
| POWIAT IŁAWSKI | 37 | 450 | 339 | 6300 | 1155 |
| Gminy miejskie: <i>Urban gminas:</i> | | | | | |
| Iława | 4 | 88 | 87 | 2031 | 402 |
| Lubawa | 1 | 29 | 29 | 685 | 121 |
| Gminy miejsko-wiejskie: <i>Urban-rural gminas:</i> | | | | | |
| Kisielice | 3 | 38 | 27 | 419 | 83 |
| Susz | 6 | 71 | 56 | 962 | 165 |
| Zalewo | 4 | 40 | 27 | 495 | 96 |
| Gminy wiejskie: <i>Rural gminas:</i> | | | | | |
| Iława | 10 | 96 | 57 | 811 | 135 |
| Lubawa | 9 | 88 | 56 | 897 | 153 |
| POWIAT NOWOMIEJSKI | 24 | 255 | 185 | 3325 | 607 |
| Gminy miejskie: <i>Urban gminas:</i> | | | | | |
| Nowe Miasto Lubawskie ... | 2 | 41 | 38 | 783 | 151 |
| Gminy wiejskie: <i>Rural gminas:</i> | | | | | |
| Biskupiec | 6 | 67 | 42 | 774 | 144 |
| Grodziczno | 6 | 56 | 38 | 564 | 96 |
| Kurzętnik | 4 | 40 | 31 | 650 | 97 |
| Nowe Miasto Lubawskie ... | 6 | 51 | 36 | 554 | 119 |
| POWIAT OSTRÓDZKI | 47 | 609 | 392 | 6818 | 1298 |
| Gminy miejskie: <i>Urban gminas:</i> | | | | | |
| Ostróda | 7 | 126 | 86 | 2122 | 355 |
| Gminy miejsko-wiejskie: <i>Urban-rural gminas:</i> | | | | | |
| Miłakowo | 3 | 24 | 25 | 398 | 78 |
| Miłomłyn | 3 | 32 | 23 | 296 | 61 |
| Morąg | 11 | 145 | 99 | 1615 | 323 |
| Gminy wiejskie: <i>Rural gminas:</i> | | | | | |
| Dąbrówno | 3 | 43 | 24 | 337 | 46 |
| Grunwald | 5 | 57 | 32 | 448 | 103 |
| Łukta | 2 | 43 | 18 | 332 | 67 |
| Małdyty | 3 | 39 | 26 | 422 | 93 |
| Ostróda | 10 | 100 | 59 | 848 | 172 |

TABL. 1 (35). SZKOŁY PODSTAWOWE DLA DZIECI I MŁODZIEŻY W ROKU SZKOLNYM 2009/10 (cd.)
 PRIMARY SCHOOLS FOR CHILDREN AND YOUTH IN THE 2009/10 SCHOOL YEAR (cont.)

| WYSZCZEGÓLNIENIE SPECIFICATION | Szkoły Schools | Pomieszczenia szkolne Classrooms | Oddziały Sections | Uczniowie Pupils | Absolwenci ^a Graduates ^a |
|--|-------------------|--|----------------------|---------------------|---|
| Miasto na prawach powiatu: City with powiat status: | | | | | |
| Elbląg | 19 | 387 | 299 | 6864 | 1235 |
| PODREGION EŁCKI | 116 | 1482 | 1046 | 18440 | 3428 |
| SUBREGION | | | | | |
| POWIAT EŁCKI | 28 | 404 | 293 | 5658 | 999 |
| Gminy miejskie: Urban gminas: | | | | | |
| Elk | 10 | 213 | 165 | 3681 | 634 |
| Gminy wiejskie: Rural gminas: | | | | | |
| Elk | 7 | 78 | 48 | 672 | 125 |
| Kalinowo | 5 | 50 | 33 | 548 | 93 |
| Prostki | 4 | 42 | 30 | 516 | 108 |
| Stare Juchy | 2 | 21 | 17 | 241 | 39 |
| POWIAT GIŻYCKI | 22 | 267 | 189 | 3481 | 659 |
| Gminy miejskie: Urban gminas: | | | | | |
| Giżycko | 5 | 86 | 80 | 1862 | 328 |
| Gminy miejsko-wiejskie: Urban-rural gminas: | | | | | |
| Ryn | 3 | 25 | 17 | 340 | 73 |
| Gminy wiejskie: Rural gminas: | | | | | |
| Giżycko | 4 | 48 | 29 | 392 | 86 |
| Kruklanki | 2 | 24 | 12 | 185 | 35 |
| Miłki | 3 | 30 | 18 | 257 | 55 |
| Wydminy | 5 | 54 | 33 | 445 | 82 |
| POWIAT GOŁDAPSKI | 14 | 207 | 109 | 1759 | 361 |
| Gminy miejsko-wiejskie: Urban-rural gminas: | | | | | |
| Goldap | 9 | 139 | 78 | 1340 | 271 |
| Gminy wiejskie: Rural gminas: | | | | | |
| Banie Mazurskie | 3 | 33 | 20 | 213 | 49 |
| Dubeninki | 2 | 35 | 11 | 206 | 41 |

TABL. 1 (35). SZKOŁY PODSTAWOWE DLA DZIECI I MŁODZIEŻY W ROKU SZKOLNYM 2009/10 (cd.)
 PRIMARY SCHOOLS FOR CHILDREN AND YOUTH IN THE 2009/10 SCHOOL YEAR (cont.)

| WYSZCZEGÓLNIENIE SPECIFICATION | Szkoły Schools | Pomieszczenia szkolne Classrooms | Oddziały Sections | Uczniowie Pupils | Absolwenci ^a Graduates ^a |
|---|-------------------|--|----------------------|---------------------|---|
| POWIAT OLECKI | 17 | 201 | 134 | 2288 | 432 |
| Gminy miejsko-wiejskie: <i>Urban-rural gminas:</i> | | | | | |
| Olecko | 9 | 114 | 79 | 1412 | 259 |
| Gminy wiejskie: <i>Rural gminas:</i> | | | | | |
| Kowale Oleckie | 3 | 32 | 23 | 362 | 72 |
| Świątajno | 3 | 34 | 16 | 245 | 47 |
| Wieliczki | 2 | 21 | 16 | 269 | 54 |
| POWIAT PISKI | 25 | 297 | 234 | 3892 | 736 |
| Gminy miejsko-wiejskie: <i>Urban-rural gminas:</i> | | | | | |
| Biała Piska | 6 | 80 | 54 | 897 | 180 |
| Orzysz | 4 | 42 | 31 | 622 | 139 |
| Pisz | 12 | 145 | 127 | 1925 | 305 |
| Ruciane-Nida | 3 | 30 | 22 | 448 | 112 |
| POWIAT WĘGORZEWSKI ... | 10 | 106 | 87 | 1362 | 241 |
| Gminy miejsko-wiejskie: <i>Urban-rural gminas:</i> | | | | | |
| Węgorzewo | 6 | 61 | 55 | 968 | 178 |
| Gminy wiejskie: <i>Rural gminas:</i> | | | | | |
| Budry | 2 | 20 | 15 | 192 | 32 |
| Pozezdrze | 2 | 25 | 17 | 202 | 31 |
| PODREGION OLSZTYŃSKI .. SUBREGION | 233 | 2875 | 2016 | 36683 | 6830 |
| POWIAT BARTOSZYCKI | 25 | 323 | 216 | 3718 | 673 |
| Gminy miejskie: <i>Urban gminas:</i> | | | | | |
| Bartoszyce | 6 | 113 | 81 | 1575 | 273 |
| Górowo Iławeckie | 1 | 22 | 16 | 318 | 61 |
| Gminy miejsko-wiejskie: <i>Urban-rural gminas:</i> | | | | | |
| Bisztynek | 3 | 39 | 24 | 387 | 73 |
| Sępólno | 4 | 41 | 29 | 378 | 72 |
| Gminy wiejskie: <i>Rural gminas:</i> | | | | | |
| Bartoszyce | 7 | 70 | 40 | 695 | 117 |
| Górowo Iławeckie | 4 | 38 | 26 | 365 | 77 |

TABL. 1 (35). SZKOŁY PODSTAWOWE DLA DZIECI I MŁODZIEŻY W ROKU SZKOLNYM 2009/10 (cd.)
 PRIMARY SCHOOLS FOR CHILDREN AND YOUTH IN THE 2009/10 SCHOOL YEAR (cont.)

| WYSZCZEGÓLNIENIE SPECIFICATION | Szkoły Schools | Pomieszczenia szkolne Classrooms | Oddziały Sections | Uczniowie Pupils | Absolwenci ^a Graduates ^a |
|---|-------------------|--|----------------------|---------------------|---|
| POWIAT KĘTRZYŃSKI | 23 | 286 | 194 | 3743 | 722 |
| Gminy miejskie: <i>Urban gminas:</i> | | | | | |
| Kętrzyn | 5 | 87 | 65 | 1549 | 287 |
| Gminy miejsko-wiejskie: <i>Urban-rural gminas:</i> | | | | | |
| Korsze | 4 | 46 | 34 | 653 | 120 |
| Reszel | 3 | 32 | 26 | 444 | 92 |
| Gminy wiejskie: <i>Rural gminas:</i> | | | | | |
| Barciany | 4 | 38 | 24 | 411 | 87 |
| Kętrzyn | 4 | 41 | 27 | 427 | 89 |
| Srokowo | 3 | 42 | 18 | 259 | 47 |
| POWIAT LIDZBARSKI | 20 | 205 | 142 | 2644 | 575 |
| Gminy miejskie: <i>Urban gminas:</i> | | | | | |
| Lidzbark Warmiński | 5 | 56 | 44 | 1036 | 220 |
| Gminy miejsko-wiejskie: <i>Urban-rural gminas:</i> | | | | | |
| Orneta | 4 | 44 | 39 | 800 | 143 |
| Gminy wiejskie: <i>Rural gminas:</i> | | | | | |
| Kiwity | 3 | 29 | 19 | 213 | 37 |
| Lidzbark Warmiński | 5 | 49 | 24 | 343 | 134 |
| Lubomino | 3 | 27 | 16 | 252 | 41 |
| POWIAT MRĄGOWSKI | 21 | 274 | 179 | 3153 | 604 |
| Gminy miejskie: <i>Urban gminas:</i> | | | | | |
| Mrągowo | 4 | 106 | 68 | 1467 | 286 |
| Gminy miejsko-wiejskie: <i>Urban-rural gminas:</i> | | | | | |
| Mikołajki | 4 | 51 | 32 | 542 | 95 |
| Gminy wiejskie: <i>Rural gminas:</i> | | | | | |
| Mrągowo | 4 | 38 | 25 | 303 | 70 |
| Piecki | 5 | 49 | 32 | 510 | 104 |
| Sorkwity | 4 | 30 | 22 | 331 | 49 |

TABL. 1 (35). SZKOŁY PODSTAWOWE DLA DZIECI I MŁODZIEŻY W ROKU SZKOLNYM 2009/10 (dok.)
 PRIMARY SCHOOLS FOR CHILDREN AND YOUTH IN THE 2009/10 SCHOOL YEAR (cont.)

| WYSZCZEGÓLNIENIE SPECIFICATION | Szkoły Schools | Pomieszczenia szkolne Classrooms | Oddziały Sections | Uczniowie Pupils | Absolwenci ^a Graduates ^a |
|---|-------------------|--|----------------------|---------------------|---|
| POWIAT NIDZICKI | 17 | 190 | 142 | 2392 | 401 |
| Gminy miejsko-wiejskie: <i>Urban-rural gminas:</i> | | | | | |
| Nidzica | 7 | 96 | 84 | 1476 | 259 |
| Gminy wiejskie: <i>Rural gminas:</i> | | | | | |
| Janowiec Kościelny | 2 | 21 | 14 | 231 | 45 |
| Janowo | 2 | 24 | 12 | 201 | 42 |
| Kozłowo | 6 | 49 | 32 | 484 | 55 |
| POWIAT OLSZTYŃSKI | 61 | 657 | 439 | 6980 | 1186 |
| Gminy miejsko-wiejskie: <i>Urban-rural gminas:</i> | | | | | |
| Barczewo | 8 | 79 | 65 | 982 | 186 |
| Biskupiec | 7 | 89 | 67 | 1145 | 228 |
| Dobre Miasto | 10 | 91 | 57 | 945 | 159 |
| Jeziorany | 4 | 39 | 29 | 490 | 91 |
| Olsztynek | 6 | 68 | 49 | 842 | 48 |
| Gminy wiejskie: <i>Rural gminas:</i> | | | | | |
| Dywity | 6 | 58 | 41 | 603 | 105 |
| Gietrzwałd | 3 | 31 | 18 | 298 | 55 |
| Jonkowo | 3 | 38 | 24 | 402 | 74 |
| Kolno | 4 | 36 | 20 | 239 | 52 |
| Purda | 5 | 57 | 30 | 389 | 70 |
| Stawiguda | 3 | 48 | 22 | 354 | 50 |
| Świątki | 2 | 23 | 17 | 291 | 68 |
| POWIAT SZCZYCIEŃSKI | 36 | 368 | 282 | 4810 | 926 |
| Gminy miejskie: <i>Urban gminas:</i> | | | | | |
| Szczytno | 5 | 104 | 84 | 1808 | 346 |
| Gminy miejsko-wiejskie: <i>Urban-rural gminas:</i> | | | | | |
| Pasym | 3 | 32 | 25 | 400 | 74 |
| Gminy wiejskie: <i>Rural gminas:</i> | | | | | |
| Dźwierzuty | 5 | 51 | 31 | 484 | 92 |
| Jedwabno | 2 | 16 | 15 | 249 | 51 |
| Rozogi | 4 | 34 | 24 | 426 | 105 |
| Szczytno | 8 | 55 | 48 | 526 | 97 |
| Świątajno | 5 | 39 | 29 | 437 | 74 |
| Wielbark | 4 | 37 | 26 | 480 | 87 |
| Miasto na prawach powiatu: <i>City with powiat status:</i> | | | | | |
| Olsztyn | 30 | 572 | 423 | 9243 | 1743 |

^a Z roku szkolnego 2008/09.

^a For 2008/09 school year.

TABL. 2 (36). GIMNAZJA DLA DZIECI I MŁODZIEŻY W ROKU SZKOLNYM 2009/10

LOWER SECONDARY SCHOOLS FOR CHILDREN AND YOUTH IN THE 2009/10 SCHOOL YEAR

| WYSZCZEGÓLNIENIE SPECIFICATION | Szkoły Schools | Pomieszczenia szkolne Classrooms | Oddziały Sections | Uczniowie Pupils | Absolwenci ^a Graduates ^a |
|---|-------------------|--|----------------------|---------------------|---|
| WOJEWÓDZTWO VOIVODSHIP | 281 | 3414 | 2407 | 54146 | 18538 |
| PODREGION ELBLĄSKI SUBREGION | 92 | 1189 | 900 | 20801 | 6921 |
| POWIAT BRANIEWSKI | 9 | 90 | 84 | 1805 | 574 |
| Gminy miejskie: <i>Urban gminas:</i> | | | | | |
| Braniewo | 3 | 33 | 44 | 946 | 278 |
| Gminy miejsko-wiejskie: <i>Urban-rural gminas:</i> | | | | | |
| Frombork | 1 | 6 | 6 | 134 | 52 |
| Pieniężno | 1 | 11 | 11 | 255 | 85 |
| Gminy wiejskie: <i>Rural gminas:</i> | | | | | |
| Braniewo | 1 | 7 | 6 | 114 | 37 |
| Lelkowo | 1 | 11 | 6 | 133 | 32 |
| Płoskinia | 1 | 9 | 5 | 97 | 44 |
| Wilczęta | 1 | 13 | 6 | 126 | 46 |
| POWIAT DZIAŁDOWSKI | 12 | 151 | 117 | 2655 | 890 |
| Gminy miejskie: <i>Urban gminas:</i> | | | | | |
| Działdowo | 2 | 58 | 31 | 806 | 284 |
| Gminy miejsko-wiejskie: <i>Urban-rural gminas:</i> | | | | | |
| Lidzbark | 2 | 30 | 28 | 607 | 223 |
| Gminy wiejskie: <i>Rural gminas:</i> | | | | | |
| Działdowo | 3 | 18 | 16 | 348 | 126 |
| Iłowo-Osada | 2 | 14 | 16 | 317 | 80 |
| Płościna | 1 | 13 | 11 | 231 | 66 |
| Rybno | 2 | 18 | 15 | 346 | 111 |
| POWIAT ELBLĄSKI | 12 | 124 | 100 | 2294 | 715 |
| Gminy miejsko-wiejskie: <i>Urban-rural gminas:</i> | | | | | |
| Młynary | 1 | 7 | 9 | 192 | 73 |
| Pasłęk | 2 | 25 | 28 | 754 | 276 |
| Tolkmicko | 2 | 22 | 15 | 285 | 74 |
| Gminy wiejskie: <i>Rural gminas:</i> | | | | | |
| Elbląg | 2 | 15 | 11 | 272 | 66 |
| Godkowo | 1 | 10 | 5 | 92 | 22 |
| Gronowo Elbląskie | 1 | 13 | 9 | 206 | 53 |
| Markusy | 1 | 9 | 9 | 187 | 56 |
| Milejewo | 1 | 11 | 8 | 174 | 57 |
| Rychliki | 1 | 12 | 6 | 132 | 38 |

TABL. 2 (36). GIMNAZJA DLA DZIECI I MŁODZIEŻY W ROKU SZKOLNYM 2009/10 (cd.)

LOWER SECONDARY SCHOOLS FOR CHILDREN AND YOUTH IN THE 2009/10 SCHOOL YEAR (cont.)

| WYSZCZEGÓLNIENIE SPECIFICATION | Szkoły Schools | Pomieszczenia szkolne Classrooms | Oddziały Sections | Uczniowie Pupils | Absolwenci ^a Graduates ^a |
|---|-------------------|--|----------------------|---------------------|---|
| POWIAT IŁAWSKI | 17 | 197 | 160 | 3648 | 1277 |
| Gminy miejskie: <i>Urban gminas:</i> | | | | | |
| Iława | 4 | 66 | 53 | 1235 | 479 |
| Lubawa | 2 | 16 | 17 | 374 | 126 |
| Gminy miejsko-wiejskie: <i>Urban-rural gminas:</i> | | | | | |
| Kisielice | 1 | 13 | 13 | 271 | 83 |
| Susz | 1 | 39 | 22 | 511 | 185 |
| Zalewo | 3 | 11 | 16 | 325 | 91 |
| Gminy wiejskie: <i>Rural gminas:</i> | | | | | |
| Iława | 2 | 20 | 19 | 464 | 152 |
| Lubawa | 4 | 32 | 20 | 468 | 161 |
| POWIAT NOWOMIEJSKI | 8 | 103 | 83 | 1854 | 644 |
| Gminy miejskie: <i>Urban gminas:</i> | | | | | |
| Nowe Miasto Lubawskie ... | 1 | 23 | 22 | 482 | 147 |
| Gminy wiejskie: <i>Rural gminas:</i> | | | | | |
| Biskupiec | 1 | 25 | 19 | 431 | 130 |
| Grodziczno | 2 | 19 | 15 | 323 | 100 |
| Kurzętnik | 2 | 15 | 13 | 295 | 128 |
| Nowe Miasto Lubawskie ... | 2 | 21 | 14 | 323 | 139 |
| POWIAT OSTRÓDZKI | 20 | 291 | 183 | 4234 | 1395 |
| Gminy miejskie: <i>Urban gminas:</i> | | | | | |
| Ostróda | 5 | 74 | 54 | 1396 | 498 |
| Gminy miejsko-wiejskie: <i>Urban-rural gminas:</i> | | | | | |
| Miłakowo | 2 | 52 | 15 | 280 | 68 |
| Miłomłyn | 1 | 14 | 9 | 191 | 56 |
| Morąg | 4 | 62 | 43 | 1035 | 337 |
| Gminy wiejskie: <i>Rural gminas:</i> | | | | | |
| Dąbrówno | 1 | 12 | 8 | 170 | 53 |
| Grunwald | 1 | 14 | 10 | 227 | 84 |
| Łukta | 1 | 4 | 9 | 193 | 69 |
| Małdyty | 2 | 18 | 12 | 269 | 76 |
| Ostróda | 3 | 41 | 23 | 473 | 154 |

TABL. 2 (36). GIMNAZJA DLA DZIECI I MŁODZIEŻY W ROKU SZKOLNYM 2009/10 (cd.)

LOWER SECONDARY SCHOOLS FOR CHILDREN AND YOUTH IN THE 2009/10 SCHOOL YEAR (cont.)

| WYSZCZEGÓLNIENIE SPECIFICATION | Szkoły Schools | Pomieszczenia szkolne Classrooms | Oddziały Sections | Uczniowie Pupils | Absolwenci ^a Graduates ^a |
|--|-------------------|--|----------------------|---------------------|---|
| Miasto na prawach powiatu: City with powiat status: | | | | | |
| Elbląg | 14 | 233 | 173 | 4311 | 1426 |
| PODREGION EŁCKI | 63 | 668 | 508 | 11171 | 3856 |
| SUBREGION | | | | | |
| POWIAT EŁCKI | 17 | 178 | 139 | 3243 | 1124 |
| Gminy miejskie: Urban gminas: | | | | | |
| Elk | 8 | 112 | 83 | 2129 | 730 |
| Gminy wiejskie: Rural gminas: | | | | | |
| Elk | 4 | 28 | 24 | 403 | 139 |
| Kalinowo | 2 | 12 | 13 | 289 | 106 |
| Prostki | 2 | 19 | 13 | 299 | 111 |
| Stare Juchy | 1 | 7 | 6 | 123 | 38 |
| POWIAT GIŻYCKI | 12 | 139 | 91 | 2096 | 764 |
| Gminy miejskie: Urban gminas: | | | | | |
| Giżycko | 5 | 72 | 42 | 1050 | 433 |
| Gminy miejsko-wiejskie: Urban-rural gminas: | | | | | |
| Ryn | 1 | 13 | 9 | 222 | 67 |
| Gminy wiejskie: Rural gminas: | | | | | |
| Giżycko | 2 | 27 | 15 | 317 | 91 |
| Kruklanki | 1 | 7 | 6 | 106 | 31 |
| Miłki | 1 | 8 | 6 | 127 | 53 |
| Wydminy | 2 | 12 | 13 | 274 | 89 |
| POWIAT GOŁDAPSKI | 6 | 82 | 59 | 1274 | 403 |
| Gminy miejsko-wiejskie: Urban-rural gminas: | | | | | |
| Gołdap | 4 | 60 | 47 | 1013 | 301 |
| Gminy wiejskie: Rural gminas: | | | | | |
| Banie Mazurskie | 1 | 11 | 6 | 152 | 65 |
| Dubeninki | 1 | 11 | 6 | 109 | 37 |

TABL. 2 (36). GIMNAZJA DLA DZIECI I MŁODZIEŻY W ROKU SZKOLNYM 2009/10 (cd.)

LOWER SECONDARY SCHOOLS FOR CHILDREN AND YOUTH IN THE 2009/10 SCHOOL YEAR (cont.)

| WYSZCZEGÓLNIENIE SPECIFICATION | Szkoły Schools | Pomieszczenia szkolne Classrooms | Oddziały Sections | Uczniowie Pupils | Absolwenci ^a Graduates ^a |
|---|-------------------|--|----------------------|---------------------|---|
| POWIAT OLECKI | 12 | 99 | 71 | 1380 | 455 |
| Gminy miejsko-wiejskie: <i>Urban-rural gminas:</i> | | | | | |
| Olecko | 8 | 65 | 47 | 814 | 292 |
| Gminy wiejskie: <i>Rural gminas:</i> | | | | | |
| Kowale Oleckie | 2 | 18 | 10 | 239 | 70 |
| Świątajno | 1 | 9 | 6 | 145 | 44 |
| Wieliczki | 1 | 7 | 8 | 182 | 49 |
| POWIAT PISKI | 11 | 116 | 104 | 2349 | 817 |
| Gminy miejsko-wiejskie: <i>Urban-rural gminas:</i> | | | | | |
| Biała Piska | 2 | 39 | 26 | 523 | 202 |
| Orzysz | 2 | 27 | 17 | 422 | 140 |
| Pisz | 6 | 32 | 49 | 1110 | 367 |
| Ruciane-Nida | 1 | 18 | 12 | 294 | 108 |
| POWIAT WĘGORZEWSKI ... | 5 | 54 | 44 | 829 | 293 |
| Gminy miejsko-wiejskie: <i>Urban-rural gminas:</i> | | | | | |
| Węgorzewo | 3 | 36 | 29 | 592 | 217 |
| Gminy wiejskie: <i>Rural gminas:</i> | | | | | |
| Budry | 1 | 11 | 9 | 116 | 38 |
| Pozezdrze | 1 | 7 | 6 | 121 | 38 |
| PODREGION OLSZTYŃSKI .. SUBREGION | 126 | 1557 | 999 | 22174 | 7761 |
| POWIAT BARTOSZYCKI | 11 | 181 | 101 | 2273 | 797 |
| Gminy miejskie: <i>Urban gminas:</i> | | | | | |
| Bartoszyce | 4 | 89 | 45 | 1033 | 359 |
| Górowo Iławeckie | 2 | 17 | 15 | 311 | 88 |
| Gminy miejsko-wiejskie: <i>Urban-rural gminas:</i> | | | | | |
| Biszynek | 1 | 18 | 11 | 250 | 91 |
| Sępólno | 1 | 12 | 9 | 202 | 89 |
| Gminy wiejskie: <i>Rural gminas:</i> | | | | | |
| Bartoszyce | 2 | 35 | 14 | 340 | 103 |
| Górowo Iławeckie | 1 | 10 | 7 | 137 | 67 |

TABL. 2 (36). GIMNAZJA DLA DZIECI I MŁODZIEŻY W ROKU SZKOLNYM 2009/10 (cd.)

LOWER SECONDARY SCHOOLS FOR CHILDREN AND YOUTH IN THE 2009/10 SCHOOL YEAR (cont.)

| WYSZCZEGÓLNIENIE SPECIFICATION | Szkoły Schools | Pomieszczenia szkolne Classrooms | Oddziały Sections | Uczniowie Pupils | Absolwenci ^a Graduates ^a |
|---|-------------------|--|----------------------|---------------------|---|
| POWIAT KĘTRZYŃSKI | 15 | 185 | 116 | 2429 | 1044 |
| Gminy miejskie: <i>Urban gminas:</i> | | | | | |
| Kętrzyn | 5 | 68 | 45 | 1005 | 351 |
| Gminy miejsko-wiejskie: <i>Urban-rural gminas:</i> | | | | | |
| Korsze | 4 | 29 | 20 | 400 | 148 |
| Reszel | 2 | 29 | 16 | 323 | 113 |
| Gminy wiejskie: <i>Rural gminas:</i> | | | | | |
| Barciany | 1 | 18 | 12 | 265 | 238 |
| Kętrzyn | 2 | 22 | 16 | 269 | 129 |
| Srokowo | 1 | 19 | 7 | 167 | 65 |
| POWIAT LIDZBARSKI | 11 | 126 | 79 | 1719 | 615 |
| Gminy miejskie: <i>Urban gminas:</i> | | | | | |
| Lidzbark Warmiński | 4 | 55 | 32 | 750 | 282 |
| Gminy miejsko-wiejskie: <i>Urban-rural gminas:</i> | | | | | |
| Orneta | 2 | 23 | 21 | 475 | 146 |
| Gminy wiejskie: <i>Rural gminas:</i> | | | | | |
| Kiwity | 1 | 9 | 8 | 152 | 46 |
| Lidzbark Warmiński | 3 | 21 | 12 | 197 | 95 |
| Lubomino | 1 | 18 | 6 | 145 | 46 |
| POWIAT MRAĞOWSKI | 13 | 112 | 93 | 2004 | 698 |
| Gminy miejskie: <i>Urban gminas:</i> | | | | | |
| Mragowo | 5 | 36 | 47 | 1069 | 338 |
| Gminy miejsko-wiejskie: <i>Urban-rural gminas:</i> | | | | | |
| Mikołajki | 3 | 33 | 15 | 280 | 93 |
| Gminy wiejskie: <i>Rural gminas:</i> | | | | | |
| Mragowo | 2 | 6 | 10 | 172 | 54 |
| Piecki | 1 | 16 | 13 | 321 | 136 |
| Sorkwity | 2 | 21 | 8 | 162 | 77 |
| POWIAT NIDZICKI | 12 | 113 | 71 | 1402 | 462 |
| Gminy miejsko-wiejskie: <i>Urban-rural gminas:</i> | | | | | |
| Nidzica | 6 | 83 | 47 | 915 | 310 |

TABL. 2 (36). GIMNAZJA DLA DZIECI I MŁODZIEŻY W ROKU SZKOLNYM 2009/10 (dok.)

LOWER SECONDARY SCHOOLS FOR CHILDREN AND YOUTH IN THE 2009/10 SCHOOL YEAR (cont.)

| WYSZCZEGÓLNIENIE SPECIFICATION | Szkoły Schools | Pomieszczenia szkolne Classrooms | Oddziały Sections | Uczniowie Pupils | Absolwenci ^a Graduates ^a |
|---|-------------------|--|----------------------|---------------------|---|
| Gminy wiejskie: <i>Rural gminas:</i> | | | | | |
| Janowiec Kościelny | 1 | 9 | 6 | 132 | 31 |
| Janowo | 2 | 8 | 6 | 115 | 41 |
| Kozłowo | 3 | 13 | 12 | 240 | 80 |
| POWIAT OLSZTYŃSKI | 25 | 307 | 186 | 3961 | 1333 |
| Gminy miejsko-wiejskie: <i>Urban-rural gminas:</i> | | | | | |
| Barczewo | 4 | 41 | 25 | 511 | 186 |
| Biskupiec | 5 | 49 | 32 | 704 | 242 |
| Dobre Miasto | 2 | 37 | 26 | 604 | 198 |
| Jeziorany | 2 | 23 | 17 | 346 | 87 |
| Olsztynek | 3 | 75 | 24 | 547 | 191 |
| Gminy wiejskie: <i>Rural gminas:</i> | | | | | |
| Dywity | 2 | 14 | 12 | 277 | 99 |
| Gietrzwałd | 1 | 12 | 8 | 180 | 48 |
| Jonkowo | 1 | 6 | 9 | 192 | 68 |
| Kolno | 2 | 6 | 7 | 135 | 43 |
| Purda | 1 | 13 | 8 | 145 | 46 |
| Stawiguda | 1 | 17 | 9 | 136 | 66 |
| Świątki | 1 | 14 | 9 | 184 | 59 |
| POWIAT SZCZYCIEŃSKI | 14 | 172 | 131 | 2972 | 987 |
| Gminy miejskie: <i>Urban gminas:</i> | | | | | |
| Szczytno | 4 | 64 | 51 | 1197 | 400 |
| Gminy miejsko-wiejskie: <i>Urban-rural gminas:</i> | | | | | |
| Pasym | 1 | 17 | 12 | 261 | 87 |
| Gminy wiejskie: <i>Rural gminas:</i> | | | | | |
| Dźwierzuty | 1 | 18 | 12 | 290 | 91 |
| Jedwabno | 1 | 9 | 8 | 149 | 46 |
| Rozogi | 1 | 15 | 12 | 294 | 104 |
| Szczytno | 3 | 18 | 12 | 252 | 78 |
| Świątajno | 2 | 18 | 12 | 242 | 79 |
| Wielbark | 1 | 13 | 12 | 287 | 102 |
| Miasto na prawach powiatu: <i>City with powiat status:</i> | | | | | |
| Olsztyn | 25 | 361 | 222 | 5414 | 1825 |

^a Z roku szkolnego 2008/09.^a For 2008/09 school year.

TABL. 3 (37). **SPECJALNE SZKOŁY PRZYSPOSABIAJĄCE DO PRACY W ROKU SZKOLNYM 2009/10**
SPECIAL JOB-TRAINING SCHOOLS IN THE 2009/10 SCHOOL YEAR

| WYSZCZEGÓLNIENIE SPECIFICATION | Szkoły Schools | Oddziały Sections | Uczniowie Students | | Absolwenci ^a Graduates ^a |
|-----------------------------------|-------------------|----------------------|-----------------------|-------------------------------------|---|
| | | | ogółem total | w tym klasa I of which 1st grade | |
| WOJEWÓDZTWO | 22 | 59 | 387 | 165 | 50 |
| VOIVODSHIP | | | | | |
| Podregion elbląski | 6 | 17 | 148 | 61 | 16 |
| Subregion | | | | | |
| Powiaty: | | | | | |
| <i>Powiats:</i> | | | | | |
| braniewski | 1 | 2 | 21 | 13 | - |
| działdowski | - | - | - | - | - |
| elbląski | - | - | - | - | - |
| iławski | 1 | 4 | 31 | 16 | - |
| nowomiejski | - | - | - | - | - |
| ostródzki | 3 | 7 | 66 | 19 | - |
| Miasto na prawach powiatu: | | | | | |
| <i>City with powiat status:</i> | | | | | |
| Elbląg | 1 | 4 | 30 | 13 | 16 |
| Podregion ełcki | 7 | 18 | 99 | 50 | 9 |
| Subregion | | | | | |
| Powiaty: | | | | | |
| <i>Powiats:</i> | | | | | |
| ełcki | 1 | 5 | 25 | 18 | 6 |
| giżycki | 1 | 3 | 11 | 7 | 1 |
| gołdapski | 1 | 1 | 10 | 10 | - |
| olecki | 2 | 6 | 27 | 6 | - |
| piski | 1 | 1 | 10 | 4 | - |
| węgorzewski | 1 | 2 | 16 | 5 | 2 |
| Podregion olsztyński | 9 | 24 | 140 | 54 | 25 |
| Subregion | | | | | |
| Powiaty: | | | | | |
| <i>Powiats:</i> | | | | | |
| bartoszycki | 1 | 4 | 26 | 11 | - |
| kętrzyński | 2 | 4 | 27 | 18 | 5 |
| lidzbarski | 1 | 2 | 13 | 7 | 5 |
| mragowski | 1 | 1 | 6 | 1 | - |
| nidzicki | 1 | 3 | 11 | 6 | 2 |
| olsztyński | 1 | 2 | 18 | - | - |
| szczygieński | 1 | 3 | 12 | 7 | 5 |
| Miasto na prawach powiatu: | | | | | |
| <i>City with powiat status:</i> | | | | | |
| Olsztyn | 1 | 5 | 27 | 4 | 8 |

^a Z roku szkolnego 2008/09.

^a For 2008/09 school year.

TABL. 4 (38). SZKOŁY ZASADNICZE ^a ZAWODOWE DLA MŁODZIEŻY W ROKU SZKOLNYM 2009/10
 BASIC VOCATIONAL SCHOOLS FOR YOUTH ^a IN THE 2009/10 SCHOOL YEAR

| WYSZCZEGÓLNIENIE SPECIFICATION | Szkoły Schools | Oddziały Sections | Uczniowie Students | | Absolwenci ^b Graduates ^b |
|--|-------------------|----------------------|-----------------------|-------------------------------------|---|
| | | | ogółem total | w tym klasa I of which 1st grade | |
| WOJEWÓDZTWO VOIVODSHIP | 83 | 462 | 10638 | 4427 | 3200 |
| Podregion elbląski Subregion | 34 | 193 | 4488 | 1933 | 1395 |
| Powiaty: Powiats: | | | | | |
| braniewski | 2 | 11 | 263 | 86 | 63 |
| działdowski | 5 | 16 | 398 | 159 | 159 |
| elbląski | 2 | 12 | 311 | 123 | 101 |
| iławski | 8 | 45 | 1180 | 520 | 348 |
| nowomiejski | 3 | 23 | 470 | 211 | 154 |
| ostródzki | 8 | 43 | 919 | 394 | 285 |
| Miasto na prawach powiatu: City with powiat status: | | | | | |
| Elbląg | 6 | 43 | 947 | 440 | 285 |
| Podregion ełcki Subregion | 15 | 79 | 1727 | 712 | 440 |
| Powiaty: Powiats: | | | | | |
| ełcki | 5 | 23 | 474 | 166 | 98 |
| giżycki | 2 | 14 | 327 | 129 | 77 |
| gołdapski | 2 | 7 | 135 | 67 | 57 |
| olecki | 2 | 10 | 252 | 118 | 54 |
| piski | 2 | 17 | 374 | 161 | 100 |
| węgorzewski | 2 | 8 | 165 | 71 | 54 |
| Podregion olsztyński Subregion | 34 | 190 | 4423 | 1782 | 1365 |
| Powiaty: Powiats: | | | | | |
| bartoszycki | 4 | 28 | 499 | 176 | 166 |
| kętrzyński | 5 | 15 | 602 | 254 | 154 |
| lidzbarski | 3 | 13 | 363 | 119 | 123 |
| mragowski | 4 | 18 | 363 | 145 | 132 |
| nidzicki | 3 | 16 | 262 | 98 | 85 |
| olsztyński | 4 | 23 | 581 | 242 | 151 |
| szczycieński | 4 | 26 | 622 | 257 | 229 |
| Miasto na prawach powiatu: City with powiat status: | | | | | |
| Olsztyn | 7 | 51 | 1131 | 491 | 325 |

^a Bez szkół specjalnych przysposabiających do pracy. ^b Z roku szkolnego 2008/09.
^a Excluding special job-training schools. ^b For 2008/09 school year.

TABL. 5 (39). LICEA OGÓLNOKSZTAŁCĄCE DLA MŁODZIEŻY W ROKU SZKOLNYM 2009/10
GENERAL SECONDARY SCHOOLS FOR YOUTH IN THE 2009/10 SCHOOL YEAR

| WYSZCZEGÓLNIENIE SPECIFICATION a – licea ogólnokształcące general secondary schools b – uzupełniające licea ogólnokształcące supplementary general secondary schools | Szkoły Schools | Pomieszczenia Classrooms | Oddziały Sections | Uczniowie Students | Absolwenci ¹ Graduates ¹ |
|---|-------------------|-----------------------------|----------------------|-----------------------|---|
| WOJEWÓDZTWO a | 84 | 1372 | 874 | 23787 | 7834 |
| VOIVODSHIP b | 3 | - | 6 | 148 | 106 |
| Podregion elbląski a | 26 | 403 | 273 | 7937 | 2650 |
| Subregion b | 1 | - | 1 | 15 | 37 |
| Powiaty: Powiats: | | | | | |
| braniewski | 3 | 34 | 23 | 640 | 199 |
| | - | - | - | - | - |
| działdowski | 5 | 76 | 43 | 1146 | 359 |
| | - | - | - | - | 14 |
| elbląski | 2 | 27 | 16 | 478 | 154 |
| | - | - | - | - | - |
| iławski | 4 | 84 | 49 | 1428 | 481 |
| | 1 | - | 1 | 15 | 23 |
| nowomiejski | 1 | 15 | 20 | 592 | 194 |
| | - | - | - | - | - |
| ostródzki | 5 | 62 | 41 | 1221 | 411 |
| | - | - | - | - | - |
| Miasto na prawach powiatu: City with powiat status: | | | | | |
| Elbląg | 6 | 105 | 81 | 2432 | 852 |
| | - | - | - | - | - |
| Podregion etcki a | 18 | 290 | 192 | 5044 | 1467 |
| Subregion b | - | - | - | - | - |
| Powiaty: Powiats: | | | | | |
| etcki | 4 | 81 | 60 | 1691 | 382 |
| | - | - | - | - | - |
| giżycki | 6 | 59 | 47 | 1106 | 384 |
| | - | - | - | - | - |
| gołdapski | 1 | 21 | 15 | 395 | 120 |
| | - | - | - | - | - |
| olecki | 1 | 24 | 15 | 401 | 136 |
| | - | - | - | - | - |
| piski | 5 | 88 | 42 | 1078 | 338 |
| | - | - | - | - | - |
| węgorzewski | 1 | 17 | 13 | 373 | 107 |
| | - | - | - | - | - |
| Podregion olsztyński a | 40 | 679 | 409 | 10806 | 3717 |
| Subregion b | 2 | - | 5 | 133 | 69 |
| Powiaty: Powiats: | | | | | |
| bartoszycki | 4 | 101 | 40 | 1017 | 386 |
| | 1 | - | 3 | 68 | 37 |
| kętrzyński | 4 | 72 | 33 | 859 | 288 |
| | - | - | - | - | - |
| lidzbarski | 3 | 57 | 22 | 688 | 165 |
| | - | - | - | - | - |
| mragowski | 4 | 70 | 25 | 625 | 222 |
| | - | - | - | - | - |
| nidzicki | 3 | 37 | 27 | 672 | 219 |
| | - | - | - | - | - |
| olsztyński | 5 | 76 | 31 | 770 | 320 |
| | - | - | - | - | 13 |
| szczycieński | 4 | 36 | 32 | 888 | 283 |
| | 1 | - | 2 | 65 | 19 |
| Miasto na prawach powiatu: City with powiat status: | | | | | |
| Olsztyn | 13 | 230 | 199 | 5287 | 1834 |
| | - | - | - | - | - |

¹ Z roku szkolnego 2008/09.
¹ For 2008/09 school year.

TABL. 6 (40). **PONADGIMNAZJALNE LICEA PROFILOWANE DLA MŁODZIEŻY W ROKU SZKOLNYM 2009/10**
SPECIALIZED UPPER SECONDARY SCHOOLS FOR YOUTH IN THE 2009/10 SCHOOL YEAR

| WYSZCZEGÓLNIENIE SPECIFICATION | Szkoły Schools | Oddziały Sections | Uczniowie Students | | Absolwenci ^a Graduates ^a |
|--|-------------------|----------------------|-----------------------|-------------------------------------|---|
| | | | ogółem total | w tym klasa I of which 1st grade | |
| WOJEWÓDZTWO VOIVODSHIP | 26 | 74 | 1702 | 445 | 1238 |
| Podregion elbląski Subregion | 10 | 23 | 511 | 61 | 430 |
| Powiaty: Powiats: | | | | | |
| braniewski | 1 | 1 | 30 | - | 42 |
| działdowski | 3 | 11 | 244 | 46 | 88 |
| elbląski | - | - | - | - | - |
| iławski | 1 | 2 | 44 | - | 29 |
| nowomiejski | 1 | 1 | 18 | - | - |
| ostródzki | 2 | 5 | 117 | 15 | 126 |
| Miasto na prawach powiatu: City with powiat status: | | | | | |
| Elbląg | 2 | 3 | 58 | - | 145 |
| Podregion ełcki Subregion | 4 | 18 | 460 | 207 | 313 |
| Powiaty: Powiats: | | | | | |
| ełcki | 1 | 3 | 59 | 17 | 96 |
| giżycki | - | - | - | - | 14 |
| gołdapski | 1 | 6 | 155 | 65 | 97 |
| olecki | 1 | 7 | 192 | 90 | 54 |
| piski | 1 | 2 | 54 | 35 | 52 |
| węgorzewski | - | - | - | - | - |
| Podregion olsztyński Subregion | 12 | 33 | 731 | 177 | 495 |
| Powiaty: Powiats: | | | | | |
| bartoszycki | 1 | 4 | 85 | - | 36 |
| kętrzyński | 1 | 3 | 89 | 35 | 48 |
| lidzbarski | - | - | - | - | 19 |
| mragowski | 1 | 6 | 134 | 54 | 73 |
| niedzicki | - | - | - | - | - |
| olsztyński | 3 | 6 | 105 | 17 | 89 |
| szczycieński | 2 | 6 | 170 | 62 | 122 |
| Miasto na prawach powiatu: City with powiat status: | | | | | |
| Olsztyn | 4 | 8 | 148 | 9 | 108 |

a Z roku szkolnego 2008/09.

a For 2008/09 school year.

TABL. 7 (41). **TECHNIKA DLA MŁODZIEŻY W ROKU SZKOLNYM 2009/10***TECHNICAL SECONDARY SCHOOLS FOR YOUTH IN THE 2009/10 SCHOOL YEAR*

| WYSZCZEGÓLNIENIE SPECIFICATION | Szkoły Schools | Oddziały Sections | Uczniowie Students | | Absolwenci ^a Graduates ^a |
|--|-------------------|----------------------|-----------------------|-------------------------------------|---|
| | | | ogółem total | w tym klasa I of which 1st grade | |
| WOJEWÓDZTWO VOIVODSHIP | 102 | 968 | 22612 | 6535 | 4536 |
| Podregion elbląski Subregion | 48 | 374 | 8698 | 2446 | 1632 |
| Powiaty: Powiats: | | | | | |
| braniewski | 5 | 26 | 624 | 167 | 126 |
| działdowski | 6 | 55 | 1067 | 257 | 232 |
| elbląski | 5 | 18 | 313 | 76 | 93 |
| iławski | 14 | 62 | 1540 | 445 | 370 |
| nowomiejski | 3 | 17 | 388 | 99 | 67 |
| ostródzki | 6 | 76 | 1706 | 505 | 317 |
| Miasto na prawach powiatu: City with powiat status: | | | | | |
| Elbląg | 9 | 120 | 3060 | 897 | 427 |
| Podregion ełcki Subregion | 19 | 238 | 5330 | 1472 | 1117 |
| Powiaty: Powiats: | | | | | |
| ełcki | 7 | 88 | 1988 | 583 | 372 |
| giżycki | 4 | 56 | 1304 | 379 | 306 |
| gołdapski | 1 | 7 | 137 | 52 | 16 |
| olecki | 3 | 35 | 635 | 145 | 114 |
| piski | 3 | 44 | 1106 | 271 | 262 |
| węgorzewski | 1 | 8 | 160 | 42 | 47 |
| Podregion olsztyński Subregion | 35 | 356 | 8584 | 2617 | 1787 |
| Powiaty: Powiats: | | | | | |
| bartoszycki | 2 | 23 | 560 | 159 | 103 |
| kętrzyński | 5 | 57 | 1255 | 352 | 256 |
| lidzbarski | 3 | 31 | 813 | 210 | 244 |
| mragowski | 6 | 40 | 1008 | 315 | 188 |
| nidzicki | 4 | 21 | 375 | 136 | 72 |
| olsztyński | 3 | 15 | 364 | 149 | 32 |
| szczycieński | 2 | 27 | 737 | 241 | 184 |
| Miasto na prawach powiatu: City with powiat status: | | | | | |
| Olsztyn | 10 | 142 | 3472 | 1055 | 708 |

a Z roku szkolnego 2008/09.

a For 2008/09 school year.

TABL. 8 (42). **TECHNIKA UZUPEŁNIAJĄCE DLA MŁODZIEŻY W ROKU SZKOLNYM 2009/10**
SUPPLEMENTARY TECHNICAL SECONDARY SCHOOLS FOR YOUTH IN THE 2009/10
SCHOOL YEAR

| WYSZCZEGÓLNIENIE SPECIFICATION | Szkoły Schools | Oddziały Sections | Uczniowie Students | | Absolwenci ^a Graduates ^a |
|--|-------------------|----------------------|-----------------------|-------------------------------------|---|
| | | | ogółem total | w tym klasa I of which 1st grade | |
| WOJEWÓDZTWO | 4 | 8 | 78 | 21 | 64 |
| VOIVODSHIP | | | | | |
| Podregion elbląski | - | - | - | - | 21 |
| Subregion | | | | | |
| Miasto na prawach powiatu: City with powiat status: | | | | | |
| Elbląg | - | - | - | - | 21 |
| Podregion ełcki | 1 | 4 | 29 | 7 | 12 |
| Subregion | | | | | |
| Powiaty: Powiats: | | | | | |
| ełcki | - | - | - | - | 6 |
| olecki | 1 | 4 | 29 | 7 | 6 |
| Podregion olsztyński | 3 | 4 | 49 | 14 | 31 |
| Subregion | | | | | |
| Powiaty: Powiats: | | | | | |
| bartoszycki | 1 | 2 | 30 | 14 | 10 |
| mragowski | 1 | 1 | 10 | - | 12 |
| Miasto na prawach powiatu: City with powiat status: | | | | | |
| Olsztyn | 1 | 1 | 9 | - | 9 |

^a Z roku szkolnego 2008/09.
^a For 2008/09 school year.

TABL. 9 (43). **SZKOŁY ARTYSTYCZNE^a DLA MŁODZIEŻY W ROKU SZKOLNYM 2009/10**
ART SCHOOLS^a FOR YOUTH IN THE 2009/10 SCHOOL YEAR

| WYSZCZEGÓLNIENIE SPECIFICATION | Szkoły Schools | Oddziały Sections | Uczniowie Students | | Absolwenci ^a Graduates ^a |
|--|-------------------|----------------------|-----------------------|-------------------------------------|---|
| | | | ogółem total | w tym klasa I of which 1st grade | |
| WOJEWÓDZTWO | 3 | 13 | 368 | 113 | 58 |
| VOIVODSHIP | | | | | |
| Podregion elbląski | 2 | 2 | 183 | 63 | 13 |
| Subregion | | | | | |
| Powiaty: Powiats: | | | | | |
| elbląski | 1 | 2 | 52 | 26 | - |
| Miasto na prawach powiatu: City with powiat status: | | | | | |
| Elbląg | 1 | - | 131 | 37 | 13 |
| Podregion olsztyński | 1 | 11 | 185 | 50 | 45 |
| Subregion | | | | | |
| Miasto na prawach powiatu: City with powiat status: | | | | | |
| Olsztyn | 1 | 11 | 185 | 50 | 45 |

^a Szkoły ogólnokształcące dające uprawnienia zawodowe. ^b Z roku szkolnego 2008/09.
^a Secondary schools leading to professional certification. For 2008/09 school year.

TABL. 10 (44). SZKOŁY POLICEALNE W ROKU SZKOLNYM 2009/10
POST-SECONDARY SCHOOLS IN THE 2009/10 SCHOOL YEAR

| WYSZCZEGÓLNIENIE SPECIFICATION | Szkoły Schools | Oddziały Sections | Uczniowie Students | | Absolwenci ^a Graduates ^a |
|--|-------------------|----------------------|-----------------------|-------------------------------------|---|
| | | | ogółem total | w tym klasa I of which 1st grade | |
| WOJEWÓDZTWO VOIVODSHIP | 125 | 514 | 11432 | 7820 | 3129 |
| Podregion elbląski Subregion | 43 | 154 | 3383 | 2307 | 781 |
| Powiaty: Powiats: | | | | | |
| braniewski | 1 | 4 | 97 | 65 | 13 |
| działdowski | 2 | 23 | 456 | 280 | 123 |
| elbląski | - | - | - | - | - |
| iławski | 7 | 18 | 300 | 162 | 100 |
| nowomiejski | 1 | 2 | 25 | 15 | 9 |
| ostródzki | 3 | 13 | 298 | 171 | 112 |
| Miasto na prawach powiatu: City with powiat status: | | | | | |
| Elbląg | 29 | 94 | 2207 | 1614 | 424 |
| Podregion ełcki Subregion | 25 | 92 | 2059 | 1272 | 567 |
| Powiaty: Powiats: | | | | | |
| ełcki | 9 | 37 | 932 | 570 | 222 |
| giżycki | 5 | 20 | 370 | 280 | 131 |
| gołdapski | 3 | 6 | 75 | 52 | 8 |
| olecki | 5 | 20 | 432 | 194 | 176 |
| piski | 2 | 7 | 197 | 123 | 26 |
| węgorzewski | 1 | 2 | 53 | 53 | 4 |
| Podregion olsztyński Subregion | 57 | 268 | 5990 | 4241 | 1781 |
| Powiaty: Powiats: | | | | | |
| bartoszycki | 1 | 1 | 19 | 19 | 13 |
| kętrzyński | 4 | 10 | 228 | 189 | 57 |
| lidzbarski | 1 | 2 | 24 | 14 | 16 |
| mragowski | 2 | 9 | 187 | 108 | 98 |
| nidzicki | 1 | 3 | 33 | 24 | 3 |
| olsztyński | - | - | - | - | 10 |
| szczycieński | 2 | 9 | 140 | 42 | 86 |
| Miasto na prawach powiatu: City with powiat status: | | | | | |
| Olsztyn | 46 | 234 | 5359 | 3845 | 1498 |

^a Z roku szkolnego 2008/09.

^a For 2008/09 school year.

TABL. 11 (45). SZKOŁY DLA DOROSŁYCH W ROKU SZKOLNYM 2009/10
 SCHOOLS FOR ADULTS IN THE 2009/10 SCHOOL YEAR

| WYSZCZEGÓLNIENIE SPECIFICATION | Szkoły Schools | Oddziały Sections | Uczniowie Students | | Absolwenci ^a Graduates ^a |
|--|-------------------|----------------------|-----------------------|-------------------------------------|---|
| | | | ogółem total | w tym klasa I of which 1st grade | |
| OGÓŁEM TOTAL | | | | | |
| WOJEWÓDZTWO VOIVODSHIP | 167 | 489 | 12656 | 6611 | 2850 |
| Podregion elbląski Subregion | 61 | 173 | 4239 | 2381 | 833 |
| Powiaty: Powiats: | | | | | |
| braniewski | 5 | 8 | 184 | 87 | 39 |
| działdowski | 5 | 14 | 406 | 235 | 53 |
| elbląski | 3 | 7 | 185 | 75 | 44 |
| iławski | 12 | 43 | 861 | 434 | 230 |
| nowomiejski | 6 | 12 | 210 | 114 | 46 |
| ostródzki | 11 | 30 | 707 | 407 | 161 |
| Miasto na prawach powiatu: City with powiat status: | | | | | |
| Elbląg | 19 | 59 | 1686 | 1029 | 260 |
| Podregion ełcki Subregion | 32 | 97 | 2449 | 1085 | 664 |
| Powiaty: Powiats: | | | | | |
| ełcki | 7 | 26 | 596 | 256 | 115 |
| giżycki | 6 | 23 | 487 | 229 | 130 |
| gòrdapski | 4 | 11 | 242 | 114 | 59 |
| olecki | 6 | 14 | 447 | 141 | 188 |
| piski | 7 | 18 | 529 | 248 | 127 |
| węgorzewski | 2 | 5 | 148 | 97 | 45 |
| Podregion olsztyński Subregion | 74 | 219 | 5968 | 3145 | 1353 |
| Powiaty: Powiats: | | | | | |
| bartoszycki | 6 | 13 | 306 | 165 | 76 |
| kętrzyński | 3 | 13 | 456 | 262 | 204 |
| lidzbarski | 5 | 14 | 297 | 145 | 104 |
| mragowski | 7 | 17 | 423 | 250 | 79 |
| nidzicki | 8 | 14 | 245 | 87 | 101 |
| olsztyński | 6 | 10 | 243 | 165 | 12 |
| szczytyński | 9 | 20 | 517 | 295 | 116 |
| Miasto na prawach powiatu: City with powiat status: | | | | | |
| Olsztyn | 30 | 118 | 3481 | 1776 | 661 |

TABL. 11 (45). SZKOŁY DLA DOROSŁYCH W ROKU SZKOLNYM 2009/10 (cd.)

SCHOOLS FOR ADULTS IN THE 2009/10 SCHOOL YEAR (cont.)

| WYSZCZEGÓLNIENIE SPECIFICATION | Szkoły Schools | Oddziały Sections | Uczniowie Students | | Absolwenci ^a Graduates ^a |
|--|-------------------|----------------------|-----------------------|-------------------------------------|---|
| | | | ogółem total | w tym klasa I of which 1st grade | |
| GIMNAZJA LOWER SECONDARY SCHOOLS | | | | | |
| WOJEWÓDZTWO | 13 | 41 | 882 | 236 | 190 |
| VOIVODSHIP | | | | | |
| Podregion elbląski | 4 | 10 | 199 | 58 | 60 |
| Subregion | | | | | |
| Powiaty: | | | | | |
| <i>Powiats:</i> | | | | | |
| elbląski | 1 | 3 | 93 | 26 | 25 |
| iławski | 2 | 5 | 69 | 32 | 35 |
| Miasto na prawach powiatu: | | | | | |
| <i>City with powiat status:</i> | | | | | |
| Elbląg | 1 | 2 | 37 | - | - |
| Podregion ełcki | 4 | 12 | 288 | 46 | 101 |
| Subregion | | | | | |
| Powiaty: | | | | | |
| <i>Powiats:</i> | | | | | |
| ełcki | 1 | 3 | 101 | 26 | 32 |
| giżycki | 1 | 6 | 118 | 20 | 23 |
| olecki | 1 | 2 | 41 | - | 22 |
| piski | 1 | 1 | 28 | - | 24 |
| Podregion olsztyński | 5 | 19 | 395 | 132 | 29 |
| Subregion | | | | | |
| Powiaty: | | | | | |
| <i>Powiats:</i> | | | | | |
| bartoszycki | 1 | 2 | 23 | 10 | - |
| lidzbarski | 1 | 3 | 32 | 6 | 9 |
| nidzicki | 1 | 1 | 7 | - | - |
| Miasto na prawach powiatu: | | | | | |
| <i>City with powiat status:</i> | | | | | |
| Olsztyn | 2 | 13 | 333 | 116 | 20 |
| SZKOŁY ZASADNICZE ZAWODOWE BASIC VOCATIONAL SCHOOLS | | | | | |
| WOJEWÓDZTWO | 5 | 14 | 252 | 168 | 54 |
| VOIVODSHIP | | | | | |
| Podregion elbląski | 2 | 9 | 131 | 70 | 40 |
| Subregion | | | | | |
| Powiaty: | | | | | |
| <i>Powiats:</i> | | | | | |
| elbląski | 1 | 2 | 24 | - | - |
| iławski | 1 | 7 | 107 | 70 | 40 |
| Podregion ełcki | 1 | 3 | 63 | 40 | 14 |
| Subregion | | | | | |
| Powiaty: | | | | | |
| <i>Powiats:</i> | | | | | |
| giżycki | 1 | 3 | 63 | 40 | 14 |
| Podregion olsztyński | 2 | 2 | 58 | 58 | - |
| Subregion | | | | | |
| Powiaty: | | | | | |
| <i>Powiats:</i> | | | | | |
| olsztyński | 1 | 2 | 23 | 10 | - |
| Miasto na prawach powiatu: | | | | | |
| <i>City with powiat status:</i> | | | | | |
| Olsztyn | 1 | 1 | 25 | 25 | - |

TABL. 11 (45). SZKOŁY DLA DOROSŁYCH W ROKU SZKOLNYM 2009/10 (cd.)
 SCHOOLS FOR ADULTS IN THE 2009/10 SCHOOL YEAR (cont.)

| WYSZCZEGÓLNIENIE SPECIFICATION | Szkoły Schools | Oddziały Sections | Uczniowie Students | | Absolwenci ^a Graduates ^a |
|--|-------------------|----------------------|-----------------------|-------------------------------------|---|
| | | | ogółem total | w tym klasa I of which 1st grade | |
| LICEA OGÓLNOKSZTAŁCĄCE GENERAL SECONDARY SCHOOLS | | | | | |
| WOJEWÓDZTWO VOIVODSHIP | 59 | 208 | 5742 | 2606 | 1151 |
| Podregion elbląski Subregion | 18 | 58 | 1568 | 815 | 202 |
| Powiaty: Powiats: | | | | | |
| braniewski | 3 | 6 | 128 | 46 | 23 |
| działdowski | 2 | 7 | 165 | 84 | - |
| elbląski | - | - | - | - | - |
| iławski | 2 | 7 | 170 | 69 | 13 |
| nowomiejski | 1 | 3 | 42 | 18 | 13 |
| ostródzki | 3 | 8 | 224 | 116 | 31 |
| Miasto na prawach powiatu: City with powiat status: | | | | | |
| Elbląg | 7 | 27 | 839 | 482 | 122 |
| Podregion ełcki Subregion | 14 | 55 | 1413 | 557 | 311 |
| Powiaty: Powiats: | | | | | |
| ełcki | 4 | 19 | 453 | 217 | 63 |
| giżycki | 2 | 9 | 158 | 64 | 41 |
| goldapski | 2 | 7 | 162 | 64 | 23 |
| olecki | 2 | 7 | 275 | 78 | 95 |
| piski | 3 | 10 | 291 | 111 | 64 |
| węgorzewski | 1 | 3 | 74 | 23 | 25 |
| Podregion olsztyński Subregion | 27 | 95 | 2761 | 1234 | 638 |
| Powiaty: Powiats: | | | | | |
| bartoszycki | 2 | 5 | 126 | 50 | - |
| kętrzyński | 2 | 8 | 277 | 131 | 140 |
| lidzbarski | 1 | 3 | 74 | 33 | 19 |
| mragowski | 2 | 4 | 117 | 59 | 26 |
| niedzicki | 3 | 7 | 148 | 48 | 45 |
| olsztyński | 1 | 2 | 31 | 20 | - |
| szczycieński | 4 | 9 | 192 | 92 | 16 |
| Miasto na prawach powiatu: City with powiat status: | | | | | |
| Olsztyn | 12 | 57 | 1796 | 801 | 392 |

TABL. 11 (45). SZKOŁY DLA DOROSŁYCH W ROKU SZKOLNYM 2009/10 (cd.)
SCHOOLS FOR ADULTS IN THE 2009/10 SCHOOL YEAR (cont.)

| WYSZCZEGÓLNIENIE SPECIFICATION | Szkoły Schools | Oddziały Sections | Uczniowie Students | | Absolwenci ^a Graduates ^a |
|--------------------------------------|-------------------|----------------------|---------------------------------|-------------------------------------|---|
| | | | ogółem total | w tym klasa I of which 1st grade | |
| UZUPEŁNIAJĄCE LICEA OGÓLNOKSZTAŁCĄCE | | | SUPPLEMENTARY GENERAL SECONDARY | | |
| WOJEWÓDZTWO | 64 | 152 | 4445 | 2937 | 1183 |
| VOIVODSHIP | | | | | |
| Podregion elbląski | 23 | 54 | 1619 | 1097 | 374 |
| Subregion | | | | | |
| Powiaty: | | | | | |
| <i>Powiats:</i> | | | | | |
| braniewski | 1 | 1 | 41 | 41 | 16 |
| działdowski | 3 | 7 | 241 | 151 | 53 |
| elbląski | 1 | 2 | 68 | 49 | 19 |
| iławski | 5 | 13 | 321 | 203 | 67 |
| nowomiejski | 4 | 5 | 112 | 60 | 33 |
| ostródzki | 4 | 9 | 263 | 181 | 79 |
| Miasto na prawach powiatu: | | | | | |
| <i>City with powiat status:</i> | | | | | |
| Elbląg | 5 | 17 | 573 | 412 | 107 |
| Podregion ełcki | 11 | 23 | 643 | 429 | 210 |
| Subregion | | | | | |
| Powiaty: | | | | | |
| <i>Powiats:</i> | | | | | |
| ełcki | - | - | - | - | - |
| giżycki | 2 | 5 | 148 | 105 | 44 |
| gołdapski | 2 | 4 | 80 | 50 | 36 |
| olecki | 3 | 5 | 131 | 63 | 71 |
| piski | 3 | 7 | 210 | 137 | 39 |
| węgorzewski | 1 | 2 | 74 | 74 | 20 |
| Podregion olsztyński | 30 | 75 | 2183 | 1411 | 599 |
| Subregion | | | | | |
| Powiaty: | | | | | |
| <i>Powiats:</i> | | | | | |
| bartoszycki | 3 | 6 | 157 | 105 | 76 |
| kętrzyński | 1 | 5 | 179 | 131 | 64 |
| lidzbarski | 2 | 5 | 134 | 70 | 62 |
| mragowski | 2 | 5 | 173 | 120 | 37 |
| niedzicki | 3 | 5 | 71 | 39 | 28 |
| olsztyński | 4 | 7 | 179 | 112 | 12 |
| szczycieński | 5 | 11 | 325 | 203 | 100 |
| Miasto na prawach powiatu: | | | | | |
| <i>City with powiat status:</i> | | | | | |
| Olsztyn | 10 | 31 | 965 | 631 | 220 |

TABL. 11 (45). SZKOŁY DLA DOROSŁYCH W ROKU SZKOLNYM 2009/10 (dok.)
 SCHOOLS FOR ADULTS IN THE 2009/10 SCHOOL YEAR (cont.)

| WYSZCZEGÓLNIENIE SPECIFICATION | Szkoły Schools | Oddziały Sections | Uczniowie Students | | Absolwenci ^a Graduates ^a |
|-----------------------------------|------------------------|----------------------|-----------------------------------|-------------------------------------|---|
| | | | ogółem total | w tym klasa I of which 1st grade | |
| | LICEA PROFILOWANE | | SPECIALIZED SECONDARY | | |
| WOJEWÓDZTWO | 4 | 6 | 104 | 22 | 32 |
| VOIVODSHIP | | | | | |
| Podregion elbląski | 2 | 3 | 54 | - | 12 |
| Subregion | | | | | |
| Powiaty: | | | | | |
| Powiats: | | | | | |
| ostródzki | 1 | 2 | 36 | - | - |
| Miasto na prawach powiatu: | | | | | |
| City with powiat status: | | | | | |
| Elbląg | 1 | 1 | 18 | - | 12 |
| Podregion elcki | 1 | 1 | 10 | - | 20 |
| Subregion | | | | | |
| Powiaty: | | | | | |
| Powiats: | | | | | |
| elcki | 1 | 1 | 10 | - | 20 |
| Podregion olsztyński | 1 | 2 | 40 | 22 | - |
| Subregion | | | | | |
| Powiaty: | | | | | |
| Powiats: | | | | | |
| mragowski | 1 | 2 | 40 | 22 | - |
| | | TECHNIKA | TECHNICAL | | |
| WOJEWÓDZTWO | 1 | 3 | 53 | 24 | - |
| VOIVODSHIP | | | | | |
| Podregion olsztyński | 1 | 3 | 53 | 24 | - |
| Subregion | | | | | |
| Miasto na prawach powiatu: | | | | | |
| City with powiat status: | | | | | |
| Olsztyn | 1 | 3 | 53 | 24 | - |
| | TECHNIKA UZUPEŁNIAJĄCE | | SUPPLEMENTARY TECHNICAL SECONDARY | | |
| WOJEWÓDZTWO | 21 | 65 | 1178 | 618 | 240 |
| VOIVODSHIP | | | | | |
| Podregion elbląski | 12 | 39 | 668 | 341 | 145 |
| Subregion | | | | | |
| Powiaty: | | | | | |
| Powiats: | | | | | |
| braniewski | 1 | 1 | 15 | - | - |
| iławski | 2 | 11 | 194 | 60 | 75 |
| nowomiejski | 1 | 4 | 56 | 36 | - |
| ostródzki | 3 | 11 | 184 | 110 | 51 |
| Miasto na prawach powiatu: | | | | | |
| City with powiat status: | | | | | |
| Elbląg | 5 | 12 | 219 | 135 | 19 |
| Podregion elcki | 1 | 3 | 32 | 13 | 8 |
| Subregion | | | | | |
| Powiaty: | | | | | |
| Powiats: | | | | | |
| elcki | 1 | 3 | 32 | 13 | - |
| giżycki | - | - | - | - | 8 |
| Podregion olsztyński | 8 | 23 | 478 | 264 | 87 |
| Subregion | | | | | |
| Powiaty: | | | | | |
| Powiats: | | | | | |
| lidzbarski | 1 | 3 | 57 | 36 | 14 |
| mragowski | 2 | 6 | 93 | 49 | 16 |
| nidzicki | 1 | 1 | 19 | - | 28 |
| Miasto na prawach powiatu: | | | | | |
| City with powiat status: | | | | | |
| Olsztyn | 4 | 13 | 309 | 179 | 29 |

^a Z roku szkolnego 2008/09.

^a For 2008/09 school year.

TABL. 12 (46). WYCHOWANIE PRZEDSZKOLNE ^a W 2009 R.
PRE-PRIMARY EDUCATION ^a IN 2009

| WYSZCZEGÓLNIENIE SPECIFICATION | Placówki Establishments | | Miejsca w przed- szkolach Places in nursery schools | Oddziały Sections | | Dzieci Children | |
|---|----------------------------|--|--|----------------------|--|--------------------|--|
| | ogółem total | w tym przedszkola of which nursery schools | | ogółem total | w tym w przedszko- lach of which in nursery schools | ogółem total | w tym w przedszko- lach of which in nursery schools |
| WOJEWÓDZTWO VOIVODSHIP | 658 | 268 | 25287 | 1570 | 1081 | 34305 | 25766 |
| PODREGION ELBLĄSKI SUBREGION | 246 | 87 | 8444 | 572 | 376 | 12348 | 9016 |
| POWIAT BRANIEWSKI | 23 | 8 | 755 | 48 | 29 | 982 | 675 |
| Gminy miejskie: <i>Urban gminas:</i> | | | | | | | |
| Braniewo | 9 | 6 | 605 | 30 | 23 | 661 | 534 |
| Gminy miejsko-wiejskie: <i>Urban-rural gminas:</i> | | | | | | | |
| Frombork | 1 | 1 | 75 | 3 | 3 | 66 | 66 |
| w tym miasto | 1 | 1 | 75 | 3 | 3 | 66 | 66 |
| <i>of which city</i> | | | | | | | |
| Pieniężno | 4 | 1 | 75 | 6 | 3 | 108 | 75 |
| w tym miasto | 1 | 1 | 75 | 3 | 3 | 75 | 75 |
| <i>of which city</i> | | | | | | | |
| Gminy wiejskie: <i>Rural gminas:</i> | | | | | | | |
| Braniewo | 3 | - | - | 3 | - | 38 | - |
| Lelkowo | 2 | - | - | 2 | - | 34 | - |
| Płoskinia | 2 | - | - | 2 | - | 33 | - |
| Wilczęta | 2 | - | - | 2 | - | 42 | - |
| POWIAT DZIAŁDOWSKI | 33 | 10 | 948 | 76 | 48 | 1478 | 1053 |
| Gminy miejskie: <i>Urban gminas:</i> | | | | | | | |
| Działdowo | 4 | 4 | 570 | 28 | 28 | 625 | 625 |
| Gminy miejsko-wiejskie: <i>Urban-rural gminas:</i> | | | | | | | |
| Lidzbark | 6 | 1 | 125 | 13 | 8 | 265 | 189 |
| w tym miasto | 1 | 1 | 125 | 8 | 8 | 189 | 189 |
| <i>of which city</i> | | | | | | | |
| Gminy wiejskie: <i>Rural gminas:</i> | | | | | | | |
| Działdowo | 8 | 1 | 20 | 13 | 1 | 163 | 19 |
| Iłowo-Osada | 4 | 3 | 183 | 10 | 9 | 181 | 170 |
| Płońska | 4 | - | - | 5 | - | 69 | - |
| Rybno | 7 | 1 | 50 | 8 | 2 | 175 | 50 |
| POWIAT ELBLĄSKI | 28 | 6 | 540 | 51 | 22 | 1018 | 542 |
| Gminy miejsko-wiejskie: <i>Urban-rural gminas:</i> | | | | | | | |
| Młynary | 2 | 1 | 48 | 4 | 2 | 87 | 48 |
| w tym miasto | 1 | 1 | 48 | 2 | 2 | 48 | 48 |
| <i>of which city</i> | | | | | | | |

TABL. 12 (46). WYCHOWANIE PRZEDSZKOLNE ^a W 2009 R. (cd.)PRE-PRIMARY EDUCATION ^a IN 2009 (cont.)

| WYSZCZEGÓLNIENIE SPECIFICATION | Placówki Establishments | | Miejsca w przed- szkolach ^b Places in nursery schools ^b | Oddziały Sections | | Dzieci Children | |
|--|----------------------------|--|--|----------------------|--|--------------------|--|
| | ogółem total | w tym przedszkola ^b of which nursery schools ^b | | ogółem total | w tym w przedszko- lach ^b of which in nursery schools ^b | ogółem total | w tym w przedszko- lach ^b of which in nursery schools ^b |
| Pasłęk | 6 | 2 | 325 | 18 | 13 | 420 | 327 |
| w tym miasto | 3 | 2 | 325 | 15 | 13 | 372 | 327 |
| of which city | | | | | | | |
| Tolkmicko | 4 | 1 | 75 | 7 | 3 | 117 | 75 |
| w tym miasto | 1 | 1 | 75 | 3 | 3 | 75 | 75 |
| of which city | | | | | | | |
| Gminy wiejskie: Rural gminas: | | | | | | | |
| Elbląg | 4 | - | - | 4 | - | 69 | - |
| Godkowo | 2 | - | - | 2 | - | 46 | - |
| Gronowo Elbląskie | 3 | 1 | 50 | 4 | 2 | 81 | 50 |
| Markusy | 2 | - | - | 4 | - | 63 | - |
| Milejewo | 3 | 1 | 42 | 5 | 2 | 82 | 42 |
| Rychliki | 2 | - | - | 3 | - | 53 | - |
| POWIAT ŁAWSKI | 40 | 11 | 1444 | 101 | 68 | 2066 | 1536 |
| Gminy miejskie: Urban gminas: | | | | | | | |
| Łława | 7 | 7 | 913 | 42 | 42 | 925 | 925 |
| Lubawa | 1 | 1 | 273 | 11 | 11 | 273 | 273 |
| Gminy miejsko-wiejskie: Urban-rural gminas: | | | | | | | |
| Kisielice | 3 | 1 | 40 | 7 | 5 | 111 | 85 |
| w tym miasto | 1 | 1 | 40 | 5 | 5 | 85 | 85 |
| of which city | | | | | | | |
| Susz | 6 | 1 | 168 | 13 | 8 | 266 | 201 |
| w tym miasto | 1 | 1 | 168 | 8 | 8 | 201 | 201 |
| of which city | | | | | | | |
| Zalewo | 5 | 1 | 50 | 6 | 2 | 138 | 52 |
| w tym miasto | 2 | 1 | 50 | 3 | 2 | 66 | 52 |
| of which city | | | | | | | |
| Gminy wiejskie: Rural gminas: | | | | | | | |
| Łława | 9 | - | - | 12 | - | 202 | - |
| Lubawa | 9 | - | - | 10 | - | 151 | - |
| POWIAT NOWOMIEJSKI | 24 | 2 | 218 | 37 | 11 | 739 | 265 |
| Gminy miejskie: Urban gminas: | | | | | | | |
| Nowe Miasto Lubawskie ... | 3 | 1 | 168 | 11 | 7 | 250 | 168 |
| Gminy wiejskie: Rural gminas: | | | | | | | |
| Biskupiec | 6 | - | - | 8 | - | 147 | - |
| Grodziczno | 6 | - | - | 6 | - | 92 | - |
| Kurzętnik | 4 | 1 | 50 | 7 | 4 | 164 | 97 |
| Nowe Miasto Lubawskie ... | 5 | - | - | 5 | - | 86 | - |
| POWIAT OSTRÓDZKI | 56 | 20 | 1589 | 114 | 70 | 2460 | 1728 |
| Gminy miejskie: Urban gminas: | | | | | | | |
| Ostróda | 11 | 7 | 771 | 34 | 30 | 886 | 796 |
| Gminy miejsko-wiejskie: Urban-rural gminas: | | | | | | | |
| Mitakowo | 2 | 1 | 125 | 6 | 5 | 114 | 103 |
| w tym miasto | 1 | 1 | 125 | 5 | 5 | 103 | 103 |
| of which city | | | | | | | |
| Mitomłyn | 5 | 2 | 41 | 7 | 2 | 119 | 44 |
| w tym miasto | 2 | 1 | 24 | 3 | 1 | 68 | 24 |
| of which city | | | | | | | |

TABL. 12 (46). WYCHOWANIE PRZEDSZKOLNE ^a W 2009 R. (cd.)PRE-PRIMARY EDUCATION ^a IN 2009 (cont.)

| WYSZCZEGÓLNIENIE SPECIFICATION | Placówki Establishments | | Miejsca w przed- szkolach ^b Places in nursery schools ^b | Oddziały Sections | | Dzieci Children | |
|--|----------------------------|--|--|----------------------|--|--------------------|--|
| | ogółem total | w tym przedszkola ^b of which nursery schools ^b | | ogółem total | w tym w przedszko- lach ^b of which in nursery schools ^b | ogółem total | w tym w przedszko- lach ^b of which in nursery schools ^b |
| Morąg | 14 | 3 | 375 | 32 | 18 | 688 | 447 |
| w tym miasto | 6 | 3 | 375 | 22 | 18 | 538 | 447 |
| <i>of which city</i> | | | | | | | |
| Gminy wiejskie: Rural gminas: | | | | | | | |
| Dąbrówno | 3 | - | - | 4 | - | 67 | - |
| Grunwald | 5 | - | - | 5 | - | 102 | - |
| Łukta | 2 | 1 | 50 | 3 | 2 | 68 | 50 |
| Małyty | 4 | 2 | 100 | 6 | 4 | 125 | 99 |
| Ostróda | 10 | 4 | 127 | 17 | 9 | 291 | 189 |
| Miasto na prawach powiatu: City with powiat status: | | | | | | | |
| Elbląg | 42 | 30 | 2950 | 145 | 128 | 3605 | 3217 |
| PODREGION EŁCKI | 125 | 35 | 4121 | 302 | 171 | 6670 | 4217 |
| SUBREGION | | | | | | | |
| POWIAT EŁCKI | 31 | 10 | 1447 | 89 | 58 | 2083 | 1469 |
| Gminy miejskie: Urban gminas: | | | | | | | |
| Elk | 15 | 8 | 1308 | 69 | 51 | 1706 | 1323 |
| Gminy wiejskie: Rural gminas: | | | | | | | |
| Elk | 5 | - | - | 4 | - | 89 | - |
| Kalinowo | 5 | - | - | 5 | - | 92 | - |
| Prostki | 4 | 1 | 90 | 7 | 4 | 132 | 93 |
| Stare Juchy | 2 | 1 | 49 | 4 | 3 | 64 | 53 |
| POWIAT GIŻYCKI | 26 | 8 | 967 | 62 | 39 | 1424 | 1031 |
| Gminy miejskie: Urban gminas: | | | | | | | |
| Giżycko | 8 | 5 | 805 | 34 | 30 | 948 | 850 |
| Gminy miejsko-wiejskie: Urban-rural gminas: | | | | | | | |
| Ryn | 3 | 1 | 100 | 6 | 4 | 120 | 92 |
| w tym miasto | 1 | 1 | 100 | 4 | 4 | 92 | 92 |
| <i>of which city</i> | | | | | | | |
| Gminy wiejskie: Rural gminas: | | | | | | | |
| Giżycko | 4 | - | - | 6 | - | 105 | - |
| Kruklanki | 2 | - | - | 2 | - | 38 | - |
| Miłki | 3 | 1 | 37 | 5 | 3 | 100 | 64 |
| Wydminy | 6 | 1 | 25 | 9 | 2 | 113 | 25 |
| POWIAT GOŁDAPSKI | 14 | 1 | 150 | 32 | 6 | 611 | 147 |
| Gminy miejsko-wiejskie: Urban-rural gminas: | | | | | | | |
| Goldap | 9 | 1 | 150 | 27 | 6 | 535 | 147 |
| w tym miasto | 4 | 1 | 150 | 18 | 6 | 407 | 147 |
| <i>of which city</i> | | | | | | | |
| Gminy wiejskie: Rural gminas: | | | | | | | |
| Banie Mazurskie | 3 | - | - | 3 | - | 41 | - |
| Dubeninki | 2 | - | - | 2 | - | 35 | - |

TABL. 12 (46). WYCHOWANIE PRZEDSZKOLNE ^a W 2009 R. (cd.)PRE-PRIMARY EDUCATION ^a IN 2009 (cont.)

| WYSZCZEGÓLNIENIE SPECIFICATION | Placówki Establishments | | Miejsca w przed- szkolach ^b Places in nursery schools ^b | Oddziały Sections | | Dzieci Children | |
|---|----------------------------|--|--|----------------------|--|--------------------|--|
| | ogółem total | w tym przedszkola ^b of which nursery schools ^b | | ogółem total | w tym w przedszko- lach ^b of which in nursery schools ^b | ogółem total | w tym w przedszko- lach ^b of which in nursery schools ^b |
| POWIAT OLECKI | 20 | 8 | 505 | 38 | 23 | 807 | 505 |
| Gminy miejsko-wiejskie: <i>Urban-rural gminas:</i> | | | | | | | |
| Olecko | 11 | 4 | 364 | 28 | 16 | 584 | 334 |
| w tym miasto | 8 | 4 | 364 | 25 | 16 | 530 | 334 |
| <i>of which city</i> | | | | | | | |
| Gminy wiejskie: <i>Rural gminas:</i> | | | | | | | |
| Kowale Oleckie | 3 | 1 | 75 | 5 | 3 | 103 | 72 |
| Świątajno | 4 | 2 | 16 | 2 | 2 | 52 | 40 |
| Wieliczki | 2 | 1 | 50 | 3 | 2 | 68 | 59 |
| POWIAT PISKI | 24 | 6 | 852 | 62 | 37 | 1346 | 864 |
| Gminy miejsko-wiejskie: <i>Urban-rural gminas:</i> | | | | | | | |
| Biała Piska | 6 | 2 | 159 | 14 | 9 | 283 | 198 |
| w tym miasto | 1 | 1 | 59 | 5 | 5 | 122 | 122 |
| <i>of which city</i> | | | | | | | |
| Orzysz | 3 | 1 | 177 | 10 | 8 | 204 | 177 |
| w tym miasto | 1 | 1 | 177 | 8 | 8 | 177 | 177 |
| <i>of which city</i> | | | | | | | |
| Pisz | 12 | 2 | 391 | 30 | 15 | 711 | 391 |
| w tym miasto | 5 | 2 | 391 | 24 | 15 | 623 | 391 |
| <i>of which city</i> | | | | | | | |
| Ruciane-Nida | 3 | 1 | 125 | 8 | 5 | 148 | 98 |
| w tym miasto | 2 | 1 | 125 | 6 | 5 | 115 | 98 |
| <i>of which city</i> | | | | | | | |
| POWIAT WĘGORZEWSKI ... | 10 | 2 | 200 | 19 | 8 | 399 | 201 |
| Gminy miejsko-wiejskie: <i>Urban-rural gminas:</i> | | | | | | | |
| Węgorzewo | 7 | 2 | 200 | 15 | 8 | 330 | 201 |
| w tym miasto | 4 | 2 | 200 | 12 | 8 | 284 | 201 |
| <i>of which city</i> | | | | | | | |
| Gminy wiejskie: <i>Rural gminas:</i> | | | | | | | |
| Budry | 2 | - | - | 3 | - | 47 | - |
| Pozezdrze | 1 | - | - | 1 | - | 22 | - |
| PODREGION OLSZTYŃSKI .. SUBREGION | 287 | 146 | 12722 | 696 | 534 | 15287 | 12533 |
| POWIAT BARTOSZYCKI | 33 | 11 | 843 | 63 | 38 | 1283 | 885 |
| Gminy miejskie: <i>Urban gminas:</i> | | | | | | | |
| Bartoszyce | 10 | 5 | 568 | 31 | 25 | 685 | 585 |
| Górowo Iławeckie | 1 | 1 | 100 | 4 | 4 | 100 | 100 |
| Gminy miejsko-wiejskie: <i>Urban-rural gminas:</i> | | | | | | | |
| Biszynek | 4 | 2 | 125 | 8 | 6 | 158 | 129 |
| w tym miasto | 1 | 1 | 100 | 5 | 5 | 112 | 112 |
| <i>of which city</i> | | | | | | | |
| Sępólno | 5 | 1 | 25 | 6 | 1 | 102 | 25 |
| w tym miasto | 2 | 1 | 25 | 3 | 1 | 60 | 25 |
| <i>of which city</i> | | | | | | | |
| Gminy wiejskie: <i>Rural gminas:</i> | | | | | | | |
| Bartoszyce | 9 | 2 | 25 | 9 | 2 | 165 | 46 |
| Górowo Iławeckie | 4 | - | - | 5 | - | 73 | - |

TABL. 12 (46). **WYCHOWANIE PRZEDSZKOLNE^a W 2009 R. (cd.)**
PRE-PRIMARY EDUCATION^a IN 2009 (cont.)

| WYSZCZEGÓLNIENIE SPECIFICATION | Placówki Establishments | | Miejsca w przed- szkolach ^b Places in nursery schools ^b | Oddziały Sections | | Dzieci Children | |
|--|----------------------------|--|--|----------------------|--|--------------------|--|
| | ogółem total | w tym przedszkola ^b of which nursery schools ^b | | ogółem total | w tym w przedszko- lach ^b of which in nursery schools ^b | ogółem total | w tym w przedszko- lach ^b of which in nursery schools ^b |
| POWIAT KĘTRZYŃSKI | 23 | 10 | 1206 | 60 | 41 | 1438 | 1115 |
| Gminy miejskie: Urban gminas: | | | | | | | |
| Kętrzyn | 6 | 6 | 910 | 30 | 30 | 835 | 835 |
| Gminy miejsko-wiejskie: Urban-rural gminas: | | | | | | | |
| Korsze | 3 | 1 | 174 | 10 | 7 | 226 | 174 |
| w tym miasto | 1 | 1 | 174 | 7 | 7 | 174 | 174 |
| of which city | | | | | | | |
| Reszel | 3 | 1 | 56 | 6 | 2 | 132 | 60 |
| w tym miasto | 2 | 1 | 56 | 5 | 2 | 122 | 60 |
| of which city | | | | | | | |
| Gminy wiejskie: Rural gminas: | | | | | | | |
| Barciany | 3 | 1 | 36 | 3 | 1 | 53 | 20 |
| Kętrzyn | 5 | 1 | 30 | 7 | 1 | 134 | 26 |
| Srokowo | 3 | - | - | 4 | - | 58 | - |
| POWIAT LIDZBARSKI | 19 | 8 | 727 | 40 | 29 | 965 | 807 |
| Gminy miejskie: Urban gminas: | | | | | | | |
| Lidzbark Warmiński | 5 | 5 | 415 | 15 | 15 | 484 | 484 |
| Gminy miejsko-wiejskie: Urban-rural gminas: | | | | | | | |
| Ormeta | 4 | 2 | 250 | 13 | 11 | 292 | 261 |
| w tym miasto | 2 | 2 | 250 | 11 | 11 | 261 | 261 |
| of which city | | | | | | | |
| Gminy wiejskie: Rural gminas: | | | | | | | |
| Kiwity | 3 | - | - | 3 | - | 43 | - |
| Lidzbark Warmiński | 5 | - | - | 5 | - | 71 | - |
| Lubomino | 2 | 1 | 62 | 4 | 3 | 75 | 62 |
| POWIAT MRAĞOWSKI | 23 | 9 | 964 | 53 | 37 | 1237 | 943 |
| Gminy miejskie: Urban gminas: | | | | | | | |
| Mragowo | 5 | 3 | 480 | 23 | 18 | 642 | 530 |
| Gminy miejsko-wiejskie: Urban-rural gminas: | | | | | | | |
| Mikołajki | 5 | 2 | 203 | 11 | 8 | 213 | 169 |
| w tym miasto | 2 | 2 | 203 | 8 | 8 | 169 | 169 |
| of which city | | | | | | | |
| Gminy wiejskie: Rural gminas: | | | | | | | |
| Mragowo | 4 | - | - | 5 | - | 68 | - |
| Piecki | 6 | 1 | 103 | 7 | 4 | 165 | 95 |
| Sorkwity | 3 | 3 | 178 | 7 | 7 | 149 | 149 |
| POWIAT NIDZICKI | 16 | 4 | 449 | 33 | 17 | 680 | 402 |
| Gminy miejsko-wiejskie: Urban-rural gminas: | | | | | | | |
| Nidzica | 7 | 2 | 375 | 21 | 14 | 482 | 342 |
| w tym miasto | 4 | 2 | 375 | 18 | 14 | 441 | 342 |
| of which city | | | | | | | |

TABL. 12 (46). WYCHOWANIE PRZEDSZKOLNE ^a W 2009 R. (dok.)PRE-PRIMARY EDUCATION ^a IN 2009 (cont.)

| WYSZCZEGÓLNIENIE SPECIFICATION | Placówki Establishments | | Miejsca w przed- szkolach ^b Places in nursery schools ^b | Oddziały Sections | | Dzieci Children | |
|--|----------------------------|--|--|----------------------|--|--------------------|--|
| | ogółem total | w tym przedszkola ^b of which nursery schools ^b | | ogółem total | w tym w przedszko- lach ^b of which in nursery schools ^b | ogółem total | w tym w przedszko- lach ^b of which in nursery schools ^b |
| Gminy wiejskie: Rural gminas: | | | | | | | |
| Janowiec Kościelny | 2 | - | - | 4 | - | 83 | - |
| Janowo | 2 | 1 | 24 | 2 | 1 | 29 | 13 |
| Kozłowo | 5 | 1 | 50 | 6 | 2 | 86 | 47 |
| POWIAT OLSZTYŃSKI | 70 | 36 | 2216 | 136 | 99 | 2704 | 2171 |
| Gminy miejsko-wiejskie: Urban-rural gminas: | | | | | | | |
| Barczewo | 8 | 6 | 380 | 20 | 18 | 436 | 392 |
| w tym miasto | 2 | 1 | 225 | 10 | 9 | 262 | 233 |
| of which city | | | | | | | |
| Biskupiec | 13 | 6 | 386 | 25 | 17 | 501 | 375 |
| w tym miasto | 4 | 2 | 313 | 16 | 13 | 385 | 316 |
| of which city | | | | | | | |
| Dobre Miasto | 12 | 4 | 247 | 19 | 10 | 361 | 248 |
| w tym miasto | 6 | 4 | 247 | 13 | 10 | 312 | 248 |
| of which city | | | | | | | |
| Jeziorany | 3 | 1 | 61 | 5 | 3 | 89 | 61 |
| w tym miasto | 1 | 1 | 61 | 3 | 3 | 61 | 61 |
| of which city | | | | | | | |
| Olsztynek | 5 | 2 | 242 | 13 | 10 | 297 | 257 |
| w tym miasto | 1 | 1 | 200 | 8 | 8 | 215 | 215 |
| of which city | | | | | | | |
| Gminy wiejskie: Rural gminas: | | | | | | | |
| Dywity | 8 | 3 | 154 | 11 | 6 | 230 | 155 |
| Gietrzwałd | 3 | 3 | 122 | 6 | 6 | 122 | 122 |
| Jonkowo | 4 | 1 | 100 | 7 | 4 | 148 | 100 |
| Kolno | 1 | 1 | 75 | 3 | 3 | 64 | 64 |
| Purda | 6 | 5 | 221 | 13 | 12 | 207 | 198 |
| Stawiguda | 5 | 3 | 137 | 9 | 6 | 147 | 108 |
| Świątki | 2 | 1 | 91 | 5 | 4 | 102 | 91 |
| POWIAT SZCZYCIENSKI ... | 38 | 18 | 1388 | 85 | 64 | 1666 | 1323 |
| Gminy miejskie: Urban gminas: | | | | | | | |
| Szczytno | 8 | 5 | 671 | 30 | 27 | 709 | 634 |
| Gminy miejsko-wiejskie: Urban-rural gminas: | | | | | | | |
| Pasym | 3 | 1 | 80 | 7 | 4 | 114 | 74 |
| w tym miasto | 1 | 1 | 80 | 4 | 4 | 74 | 74 |
| of which city | | | | | | | |
| Gminy wiejskie: Rural gminas: | | | | | | | |
| Dźwierzuty | 6 | 2 | 85 | 8 | 4 | 142 | 82 |
| Jedwabno | 2 | 1 | 84 | 5 | 4 | 93 | 84 |
| Rozogi | 3 | 2 | 100 | 6 | 5 | 113 | 96 |
| Szczytno | 8 | 5 | 188 | 15 | 12 | 224 | 176 |
| Świątajno | 5 | 1 | 80 | 9 | 4 | 155 | 77 |
| Wielbark | 3 | 1 | 100 | 5 | 4 | 116 | 100 |
| Miasto na prawach powiatu: City with powiat status: | | | | | | | |
| Olsztyn | 65 | 50 | 4929 | 227 | 209 | 5314 | 4887 |

^a W przedszkolach, oddziałach przedszkolnych przy szkołach podstawowych, zespołach wychowania przedszkolnego i punktach przedszkolnych. ^b Łącznie z punktami wychowania przedszkolnego i punktami przedszkolnymi.

^a In nursery schools, pre-primary sections of primary schools, pre-primary education groups and pre-primary points. ^b Including pre-primary education groups and pre-primary points.

DIZAŁ VIII OCHRONA ZDROWIA I OPIEKA SPOŁECZNA
CHAPTER VIII HEALTH CARE AND SOCIAL WELFARE

TABL. 1 (47). **SZPITALA, AMBULATORYJNA OPIEKA ZDROWOTNA I APTEKI W 2009 R.**
Stan w dniu 31 XII

GENERAL HOSPITALS, OUT-PATIENT HEALTH CARE AND PHARMACIES IN 2009
As of 31 XII

| WYSZCZEGÓLNIENIE SPECIFICATION | Łóżka w szpitalach ogólnych na 10 tys. ludności <i>Beds in hospitals per 10 thous. population</i> | Ambulatoryjna opieka zdrowotna <i>Out-patient health care</i> | | Apteki <i>Pharmacies</i> | Liczba ludności na 1 aptekę <i>Population per pharmacy</i> |
|---|---|---|--|-----------------------------|--|
| | | zakłady opieki zdrowotnej <i>health care institutions</i> | praktyki lekarskie <i>medical practices</i> | | |
| WOJEWÓDZTWO VOIVODSHIP | 42,4 | 689 | 415 | 355 | 4020,1 |
| Podregion elbąski Subregion | 42,1 | 237 | 91 | 120 | 4413,5 |
| Powiaty: <i>Powiats:</i> | | | | | |
| braniewski | 21,9 | 23 | 8 | 11 | 3902,5 |
| działdowski | 52,8 | 31 | 13 | 14 | 4656,3 |
| elbąski | 8,9 | 22 | 12 | 9 | 6265,4 |
| iławski | 33,7 | 35 | 10 | 26 | 3478,5 |
| nowomiejski | 35,7 | 18 | 4 | 5 | 8749,8 |
| ostródzki | 34,0 | 35 | 27 | 24 | 4354,4 |
| Miasto na prawach powiatu: <i>City with powiat status:</i> | | | | | |
| Elbląg | 73,3 | 73 | 17 | 31 | 4078,0 |
| Podregion ełcki Subregion | 35,6 | 134 | 113 | 66 | 4302,0 |
| Powiaty: <i>Powiats:</i> | | | | | |
| ełcki | 33,3 | 40 | 43 | 22 | 3919,9 |
| giżycki | 41,9 | 26 | 25 | 13 | 4347,8 |
| goldapski | 20,3 | 8 | 9 | 5 | 5328,4 |
| olecki | 39,0 | 14 | 6 | 9 | 3790,1 |
| piski | 36,8 | 31 | 19 | 11 | 5190,3 |
| węgorzewski | 38,2 | 15 | 11 | 6 | 3887,8 |
| Podregion olsztyński Subregion | 45,9 | 318 | 211 | 169 | 3630,6 |
| Powiaty: <i>Powiats:</i> | | | | | |
| bartoszycki | 58,0 | 30 | 23 | 16 | 3758,0 |
| kętrzyński | 28,4 | 29 | 28 | 17 | 3812,6 |
| lidzbarski | 34,8 | 26 | 11 | 9 | 4722,3 |
| mragowski | 26,7 | 16 | 17 | 12 | 4180,8 |
| nidzicki | 26,3 | 19 | 12 | 7 | 4777,7 |
| olsztyński | 40,7 | 52 | 25 | 22 | 5307,5 |
| szczycieński | 21,9 | 33 | 15 | 17 | 4075,6 |
| Miasto na prawach powiatu: <i>City with powiat status:</i> | | | | | |
| Olsztyn | 72,8 | 113 | 80 | 69 | 2557,3 |

TABL. 2 (48). **ŻŁOBKI ORAZ DOMY I ZAKŁADY POMOCY SPOŁECZNEJ W 2009 R.**
Stan w dniu 31 XII
NURSERIES AND SOCIAL WELFARE HOMES AND FACILITIES IN 2009
As of 31 XII

| WYSZCZEGÓLNIENIE SPECIFICATION | Żłobki i oddziały żłobkowe <i>Nurseries and nursery wards</i> | | | Domy i zakłady pomocy społecznej ^a <i>Social welfare homes and facilities ^a</i> | | |
|-----------------------------------|--|--------------------------|--|--|--------------------------|--------------------------------|
| | placówki <i>institutions</i> | miejsca <i>places</i> | dzieci przebywające (w ciągu roku) <i>children staying (during the year)</i> | ogółem <i>total</i> | miejsca <i>places</i> | mieszkańcy <i>residents</i> |
| WOJEWÓDZTWO | 19 | 836 | 1385 | 65 | 4434 | 4277 |
| VOIVODSHIP | | | | | | |
| Podregion elbląski | 8 | 399 | 819 | 25 | 1411 | 1330 |
| Subregion | | | | | | |
| Powiaty: | | | | | | |
| <i>Powiats:</i> | | | | | | |
| braniewski | 1 | 20 | 32 | 2 | 83 | 76 |
| działdowski | - | - | - | 1 | 97 | 96 |
| elbląski | 1 | 20 | 24 | 3 | 200 | 200 |
| iławski | 1 | 32 | 54 | 4 | 279 | 271 |
| nowomiejski | - | - | - | 1 | 48 | 47 |
| ostródzki | 2 | 67 | 132 | 7 | 328 | 297 |
| Miasto na prawach powiatu: | | | | | | |
| <i>City with powiat status:</i> | | | | | | |
| Elbląg | 3 | 260 | 577 | 7 | 376 | 343 |
| Podregion etcki | 2 | 64 | 67 | 11 | 1057 | 1017 |
| Subregion | | | | | | |
| Powiaty: | | | | | | |
| <i>Powiats:</i> | | | | | | |
| etcki | 1 | 50 | 53 | 4 | 475 | 456 |
| giżycki | - | - | - | 2 | 148 | 147 |
| gołdapski | - | - | - | - | - | - |
| olecki | - | - | - | 3 | 74 | 75 |
| piski | 1 | 14 | 14 | 1 | 40 | 40 |
| węgorzewski | - | - | - | 1 | 320 | 299 |
| Podregion olsztyński | 9 | 373 | 499 | 29 | 1966 | 1930 |
| Subregion | | | | | | |
| Powiaty: | | | | | | |
| <i>Powiats:</i> | | | | | | |
| bartoszycki | 1 | 25 | 29 | 3 | 193 | 191 |
| kętrzyński | 1 | 25 | 25 | 2 | 111 | 111 |
| lidzbarski | 1 | 25 | 20 | 2 | 31 | 31 |
| mrągowski | 1 | 15 | 29 | 2 | 195 | 177 |
| nidzicki | - | - | - | 1 | 24 | 24 |
| olsztyński | - | - | - | 7 | 665 | 664 |
| szczycieński | 1 | 22 | 22 | 2 | 196 | 194 |
| Miasto na prawach powiatu: | | | | | | |
| <i>City with powiat status:</i> | | | | | | |
| Olsztyn | 4 | 261 | 374 | 10 | 551 | 538 |

^a Łącznie z filiami.

^a Including branches.

TABL. 3 (49). CAŁODOBOWE PLACÓWKI OPIEKUŃCZO-WYCHOWAWCZE DLA DZIECI I MŁODZIEŻY W 2009 R.
Stan w dniu 31 XII
ROUND-THE-CLOCK CARE AND EDUCATION CENTRES FOR CHILDREN AND YOUNG PEOPLE IN 2009
As of 31 XII

| WYSZCZEGÓLNIENIE SPECIFICATION a – placówki centres b – wychowankowie residents | Ogółem Total | Socjalizacyjne Socialization | Rodzinne Family | Interwencyjne Intervention | Wielofunkcyjne Multifunctional |
|--|-----------------|---------------------------------|--------------------|-------------------------------|-----------------------------------|
| WOJEWÓDZTWO a | 37 | 14 | 10 | 1 | 12 |
| VOIVODSHIP b | 1142 | 494 | 68 | 34 | 546 |
| Podregion elbląski a | 11 | 5 | 1 | 1 | 4 |
| Subregion b | 470 | 184 | 5 | 34 | 247 |
| Powiaty: Powiats: | | | | | |
| braniewski a | 2 | 1 | - | - | 1 |
| b | 54 | 32 | - | - | 22 |
| działdowski a | 1 | 1 | - | - | - |
| b | 30 | 30 | - | - | - |
| elbląski a | 1 | - | - | - | 1 |
| b | 58 | - | - | - | 58 |
| iławski a | - | - | - | - | - |
| b | - | - | - | - | - |
| nowomiejski a | 1 | 1 | - | - | - |
| b | 32 | 32 | - | - | - |
| ostródzki a | 4 | 2 | 1 | - | 1 |
| b | 158 | 90 | 5 | - | 63 |
| Miasto na prawach powiatu: City with powiat status: | | | | | |
| Elbląg a | 2 | - | - | 1 | 1 |
| b | 138 | - | - | 34 | 104 |
| Podregion etcki a | 8 | 2 | 4 | - | 2 |
| Subregion b | 222 | 89 | 31 | - | 102 |
| Powiaty: Powiats: | | | | | |
| etcki a | 4 | - | 3 | - | 1 |
| b | 79 | - | 23 | - | 56 |
| giżycki a | 2 | - | 1 | - | 1 |
| b | 54 | - | 8 | - | 46 |
| gołdapski a | 1 | 1 | - | - | - |
| b | 31 | 31 | - | - | - |
| olecki a | 1 | 1 | - | - | - |
| b | 58 | 58 | - | - | - |
| piski a | - | - | - | - | - |
| b | - | - | - | - | - |
| węgorzewski a | - | - | - | - | - |
| b | - | - | - | - | - |
| Podregion olsztyński a | 18 | 7 | 5 | - | 6 |
| Subregion b | 450 | 221 | 32 | - | 197 |
| Powiaty: Powiats: | | | | | |
| bartoszycki a | 2 | - | 1 | - | 1 |
| b | 39 | - | 7 | - | 32 |
| kętrzyński a | 1 | 1 | - | - | - |
| b | 30 | 30 | - | - | - |
| lidzbarski a | 2 | - | 1 | - | 1 |
| b | 38 | - | 5 | - | 33 |
| mragowski a | 1 | 1 | - | - | - |
| b | 43 | 43 | - | - | - |
| nidzicki a | 1 | - | 1 | - | - |
| b | 6 | - | 6 | - | - |
| olsztyński a | 5 | 3 | 1 | - | 1 |
| b | 102 | 61 | 8 | - | 33 |
| szczycieński a | 2 | 1 | - | - | 1 |
| b | 86 | 46 | - | - | 40 |
| Miasto na prawach powiatu: City with powiat status: | | | | | |
| Olsztyn a | 4 | 1 | 1 | - | 2 |
| b | 106 | 41 | 6 | - | 59 |

DZIAŁ IX KULTURA I TURYSTYKA
CHAPTER IX CULTURE AND TOURISM

TABL. 1 (50). BIBLIOTEKI PUBLICZNE W 2009 R.
PUBLIC LIBRARIES IN 2009

| WYSZCZEGÓLNIENIE SPECIFICATION | Placówki biblioteczne ^{ab} Library institutions ^{ab} | | Księgozbiór ^d w woluminach Collection ^d in volumes | Czytelnicy ^b Borrowers ^b | Wypożyczenia w woluminach ^{bc} Loans in volumes ^{bc} | | Liczba ludności na 1 placówkę biblioteczną Number of population per library institution |
|--|---|---|---|---|--|---|--|
| | ogółem total | w tym biblioteki i filie of which libraries and branches | | | ogółem total | na 1 czy- telnika per borrower | |
| WOJEWÓDZTWO VOIVODSHIP | 453 | 319 | 5213243 | 231736 | 4243042 | 18,3 | 3150 |
| PODREGION ELBLĄSKI SUBREGION | 162 | 125 | 2048055 | 80865 | 1453303 | 18,0 | 3269 |
| POWIAT BRANIEWSKI | 30 | 11 | 205478 | 6484 | 130141 | 20,1 | 1431 |
| Gminy miejskie: Urban gminas: | | | | | | | |
| Braniewo | 2 | 2 | 96126 | 3322 | 56012 | 16,9 | 8836 |
| Gminy miejsko-wiejskie: Urban-rural gminas: | | | | | | | |
| Frombork | 1 | 1 | 26727 | 334 | 14833 | 44,4 | 3664 |
| w tym miasto | 1 | 1 | 26727 | 334 | 14833 | 44,4 | 2432 |
| of which city | | | | | | | |
| Pięniężno | 1 | 1 | 23962 | 563 | 11421 | 20,3 | 6551 |
| w tym miasto | 1 | 1 | 23962 | 563 | 11421 | 20,3 | 2824 |
| of which city | | | | | | | |
| Gminy wiejskie: Rural gminas: | | | | | | | |
| Braniewo | 20 | 1 | 12144 | 597 | 17435 | 29,2 | 315 |
| Lelkowo | 3 | 3 | 21854 | 641 | 13981 | 21,8 | 995 |
| Płoskinia | 2 | 2 | 13478 | 566 | 9902 | 17,5 | 1344 |
| Wilczęta | 1 | 1 | 11187 | 461 | 6557 | 14,2 | 3061 |
| POWIAT DZIAŁDOWSKI | 28 | 23 | 253793 | 9448 | 217281 | 23,0 | 2328 |
| Gminy miejskie: Urban gminas: | | | | | | | |
| Działdowo | 2 | 2 | 60746 | 3754 | 67641 | 18,0 | 10477 |
| Gminy miejsko-wiejskie: Urban-rural gminas: | | | | | | | |
| Lidzbarsk | 5 | 5 | 56970 | 1820 | 38048 | 20,9 | 2888 |
| w tym miasto | 1 | 1 | 31401 | 1309 | 28188 | 21,5 | 8165 |
| of which city | | | | | | | |
| Gminy wiejskie: Rural gminas: | | | | | | | |
| Działdowo | 8 | 8 | 61008 | 1244 | 57707 | 46,4 | 1193 |
| Iłowo-Osada | 3 | 3 | 20378 | 932 | 13956 | 15,0 | 2414 |
| Płośnica | 6 | 4 | 29950 | 857 | 25359 | 29,6 | 951 |
| Rybno | 4 | 1 | 24741 | 841 | 14570 | 17,3 | 1825 |
| POWIAT ELBLĄSKI | 26 | 19 | 282685 | 7624 | 126995 | 16,7 | 2169 |
| Gminy miejsko-wiejskie: Urban-rural gminas: | | | | | | | |
| Młynary | 1 | 1 | 15004 | 443 | 15807 | 35,7 | 4527 |
| w tym miasto | 1 | 1 | 15004 | 443 | 15807 | 35,7 | 1800 |
| of which city | | | | | | | |
| Pasłęk | 4 | 3 | 88496 | 2663 | 38014 | 14,3 | 4810 |
| w tym miasto | 1 | 1 | 66623 | 2322 | 27048 | 11,6 | 12102 |
| of which city | | | | | | | |
| Tolkmicko | 3 | 3 | 44770 | 1321 | 17515 | 13,3 | 2255 |
| w tym miasto | 1 | 1 | 25440 | 958 | 12001 | 12,5 | 2721 |
| of which city | | | | | | | |

TABL. 1 (50). BIBLIOTEKI PUBLICZNE W 2009 R. (cd.)

PUBLIC LIBRARIES IN 2009 (cont.)

| WYSZCZEGÓLNIENIE SPECIFICATION | Placówki biblioteczne ^{ab} Library institutions ^{ab} | | Księgozbiór ^d w woluminach Collection ^d in volumes | Czytelnicy ^b Borrowers ^b | Wypożyczenia w woluminach ^{bc} Loans in volumes ^{bc} | | Liczba ludności na 1 placówkę biblioteczną Number of population per library institution |
|--|---|---|---|---|--|---|--|
| | ogółem total | w tym biblioteki i filie of which libraries and branches | | | ogółem total | na 1 czy- telnika per borrower | |
| Gminy wiejskie: Rural gminas: | | | | | | | |
| Elbląg | 3 | 2 | 14084 | 491 | 7710 | 15,7 | 2123 |
| Godkowo | 5 | 1 | 12495 | 293 | 3867 | 13,2 | 652 |
| Gronowo Elbląskie | 2 | 2 | 31312 | 914 | 16788 | 18,4 | 2494 |
| Markusy | 4 | 3 | 37940 | 962 | 18582 | 19,3 | 1026 |
| Milejewo | 2 | 2 | 13849 | 145 | 1732 | 11,9 | 1547 |
| Rychliki | 2 | 2 | 24735 | 392 | 6980 | 17,8 | 2022 |
| POWIAT IŁAWSKI | 20 | 20 | 280505 | 12668 | 240849 | 19,0 | 4522 |
| Gminy miejskie: Urban gminas: | | | | | | | |
| İława | 2 | 2 | 91739 | 6667 | 101848 | 15,3 | 16132 |
| Lubawa | 1 | 1 | 31532 | 1151 | 17806 | 15,5 | 9627 |
| Gminy miejsko-wiejskie: Urban-rural gminas: | | | | | | | |
| Kisielice | 3 | 3 | 39713 | 948 | 16041 | 16,9 | 2059 |
| w tym miasto of which city | 1 | 1 | 19768 | 630 | 9124 | 14,5 | 2218 |
| Susz | 3 | 3 | 20116 | 983 | 22053 | 22,4 | 4278 |
| w tym miasto of which city | 1 | 1 | 10980 | 684 | 13143 | 19,2 | 5606 |
| Zalewo | 3 | 3 | 25889 | 914 | 13073 | 14,3 | 2287 |
| w tym miasto of which city | 1 | 1 | 12788 | 549 | 8562 | 15,6 | 2108 |
| Gminy wiejskie: Rural gminas: | | | | | | | |
| İława | 5 | 5 | 39984 | 905 | 19899 | 22,0 | 2457 |
| Lubawa | 3 | 3 | 31532 | 1100 | 50129 | 45,6 | 3465 |
| POWIAT NOWOMIEJSKI | 21 | 16 | 195247 | 6613 | 111296 | 16,8 | 2083 |
| Gminy miejskie: Urban gminas: | | | | | | | |
| Nowe Miasto Lubawskie ... | 1 | 1 | 43210 | 2074 | 37295 | 18,0 | 11068 |
| Gminy wiejskie: Rural gminas: | | | | | | | |
| Biskupiec | 6 | 5 | 58621 | 1130 | 24388 | 21,6 | 1595 |
| Grodziczno | 6 | 4 | 34817 | 1267 | 19196 | 15,2 | 1040 |
| Kurzętnik | 2 | 1 | 16515 | 338 | 5208 | 15,4 | 4411 |
| Nowe Miasto Lubawskie ... | 6 | 5 | 42084 | 1804 | 25209 | 14,0 | 1341 |
| POWIAT OSTRÓDZKI | 25 | 25 | 350145 | 15526 | 274543 | 17,7 | 4180 |
| Gminy miejskie: Urban gminas: | | | | | | | |
| Ostróda | 2 | 2 | 77222 | 5861 | 94633 | 16,1 | 16596 |
| Gminy miejsko-wiejskie: Urban-rural gminas: | | | | | | | |
| Miłakowo | 2 | 2 | 30066 | 790 | 9251 | 11,7 | 2827 |
| w tym miasto of which city | 1 | 1 | 22730 | 603 | 7500 | 12,4 | 2700 |
| Miłomłyn | 1 | 1 | 17482 | 626 | 11353 | 18,1 | 4982 |
| w tym miasto of which city | 1 | 1 | 17482 | 626 | 11353 | 18,1 | 2348 |
| Moraę | 6 | 6 | 87485 | 5211 | 70954 | 13,6 | 4063 |
| w tym miasto of which city | 1 | 1 | 52606 | 4314 | 50551 | 11,7 | 14043 |

TABL. 1 (50). BIBLIOTEKI PUBLICZNE W 2009 R. (cd.)

PUBLIC LIBRARIES IN 2009 (cont.)

| WYSZCZEGÓLNIENIE SPECIFICATION | Placówki biblioteczne ^{ab} Library institutions ^{ab} | | Księgozbiór ^d w woluminach Collection ^a in volumes | Czytelnicy ^b Borrowers ^b | Wypożyczenia w woluminach ^{bc} Loans in volumes ^{bc} | | Liczba ludności na 1 placówkę biblioteczną Number of population per library institution |
|--|---|---|---|---|--|---|--|
| | ogółem total | w tym biblioteki i filie of which libraries and branches | | | ogółem total | na 1 czy- telnika per borrower | |
| Gminy wiejskie: Rural gminas: | | | | | | | |
| Dąbrówno | 4 | 4 | 38520 | 1050 | 17461 | 16,6 | 1088 |
| Grunwald | 1 | 1 | 13326 | 136 | 1450 | 10,7 | 5634 |
| Łukta | 1 | 1 | 15073 | 430 | 15137 | 35,2 | 4484 |
| Małdyty | 1 | 1 | 15484 | 469 | 28942 | 61,7 | 6177 |
| Ostróda | 7 | 7 | 55487 | 953 | 25362 | 26,6 | 2236 |
| Miasto na prawach powiatu: City with powiat status: | | | | | | | |
| Elbląg | 12 | 11 | 480202 | 22502 | 352198 | 15,7 | 10535 |
| PODREGION EŁCKI | 78 | 56 | 975823 | 39345 | 813263 | 20,7 | 3640 |
| SUBREGION | | | | | | | |
| POWIAT EŁCKI | 12 | 10 | 206900 | 11333 | 187091 | 16,5 | 7187 |
| Gminy miejskie: Urban gminas: | | | | | | | |
| Elk | 2 | 2 | 111268 | 8980 | 135385 | 15,1 | 28790 |
| Gminy wiejskie: Rural gminas: | | | | | | | |
| Elk | 4 | 3 | 40070 | 985 | 25829 | 26,2 | 2619 |
| Kalinowo | 2 | 2 | 13019 | 390 | 5745 | 14,7 | 3448 |
| Prostki | 3 | 2 | 32881 | 872 | 16197 | 18,6 | 2467 |
| Stare Juchy | 1 | 1 | 9662 | 106 | 3935 | 37,1 | 3890 |
| POWIAT GIŻYCKI | 15 | 13 | 195181 | 10159 | 247189 | 24,3 | 3768 |
| Gminy miejskie: Urban gminas: | | | | | | | |
| Giżycko | 2 | 2 | 92248 | 6711 | 168090 | 25,0 | 14682 |
| Gminy miejsko-wiejskie: Urban-rural gminas: | | | | | | | |
| Ryn | 2 | 2 | 22661 | 1047 | 19082 | 18,2 | 2880 |
| w tym miasto of which city | 1 | 1 | 17545 | 931 | 17225 | 18,5 | 2973 |
| Gminy wiejskie: Rural gminas: | | | | | | | |
| Giżycko | 3 | 1 | 16442 | 297 | 3968 | 13,4 | 2648 |
| Krukłanki | 1 | 1 | 8289 | 435 | 24451 | 56,2 | 3103 |
| Miłki | 1 | 1 | 11821 | 507 | 6596 | 13,0 | 3815 |
| Wydminy | 6 | 6 | 43720 | 1162 | 25002 | 21,5 | 1090 |
| POWIAT GOŁDAPSKI | 6 | 6 | 111830 | 3221 | 64337 | 20,0 | 4440 |
| Gminy miejsko-wiejskie: Urban-rural gminas: | | | | | | | |
| Goldap | 2 | 2 | 63518 | 2061 | 42183 | 20,5 | 9888 |
| w tym miasto of which city | 1 | 1 | 54167 | 1763 | 37674 | 21,4 | 13434 |
| Gminy wiejskie: Rural gminas: | | | | | | | |
| Banie Mazurskie | 2 | 2 | 23703 | 726 | 13022 | 17,9 | 1908 |
| Dubeninki | 2 | 2 | 24609 | 434 | 9132 | 21,0 | 1526 |
| POWIAT OLECKI | 11 | 9 | 144414 | 4834 | 107967 | 22,3 | 3101 |
| Gminy miejsko-wiejskie: Urban-rural gminas: | | | | | | | |
| Olecko | 2 | 1 | 61167 | 3029 | 72342 | 23,9 | 10720 |
| w tym miasto of which city | 2 | 1 | 61167 | 3029 | 72342 | 23,9 | 8031 |

TABL. 1 (50). BIBLIOTEKI PUBLICZNE W 2009 R. (cd.)

PUBLIC LIBRARIES IN 2009 (cont.)

| WYSZCZEGÓLNIENIE SPECIFICATION | Placówki biblioteczne ^{ab} Library institutions ^{ab} | | Księgozbiór ^d w woluminach Collection ^d in volumes | Czytelnicy ^b Borrowers ^b | Wypożyczenia w woluminach ^{bc} Loans in volumes ^{bc} | | Liczba ludności na 1 placówkę biblioteczną Number of population per library institution |
|--|---|---|---|---|--|---|--|
| | ogółem total | w tym biblioteki i filie of which libraries and branches | | | ogółem total | na 1 czy- telnika per borrower | |
| Gminy wiejskie: Rural gminas: | | | | | | | |
| Kowale Oleckie | 4 | 3 | 39107 | 767 | 16989 | 22,1 | 1336 |
| Świątajno | 3 | 3 | 27412 | 368 | 7870 | 21,4 | 1300 |
| Wieliczki | 2 | 2 | 16728 | 670 | 10766 | 16,1 | 1714 |
| POWIAT PISKI | 26 | 11 | 189217 | 6544 | 109819 | 16,8 | 2196 |
| Gminy miejsko-wiejskie: Urban-rural gminas: | | | | | | | |
| Biała Piska | 2 | 2 | 27932 | 1093 | 18165 | 16,6 | 5930 |
| w tym miasto of which city | 1 | 1 | 18734 | 823 | 14446 | 17,6 | 3979 |
| Orzysz | 3 | 3 | 46318 | 1223 | 28305 | 23,1 | 3124 |
| w tym miasto of which city | 1 | 1 | 28761 | 909 | 25144 | 27,7 | 5751 |
| Pisz | 17 | 3 | 82166 | 3171 | 49434 | 15,6 | 1621 |
| w tym miasto of which city | 2 | 1 | 68915 | 2519 | 39782 | 15,8 | 9716 |
| Ruciane-Nida | 4 | 3 | 32801 | 1057 | 13915 | 13,2 | 2076 |
| w tym miasto of which city | 1 | 1 | 14880 | 585 | 9245 | 15,8 | 4674 |
| POWIAT WĘGORZEWSKI ... | 8 | 7 | 128281 | 3254 | 96860 | 29,8 | 2916 |
| Gminy miejsko-wiejskie: Urban-rural gminas: | | | | | | | |
| Węgorzewo | 4 | 4 | 90372 | 2960 | 90051 | 30,4 | 4223 |
| w tym miasto of which city | 1 | 1 | 61342 | 2424 | 64301 | 26,5 | 11461 |
| Gminy wiejskie: Rural gminas: | | | | | | | |
| Budry | 2 | 1 | 15184 | 294 | 6809 | 23,2 | 1471 |
| Pozezdrze* | 2 | 2 | 22725 | - | - | x | 1747 |
| PODREGION OLSZTYŃSKI .. SUBREGION | 213 | 138 | 2189365 | 111526 | 1976476 | 17,7 | 2881 |
| POWIAT BARTOSZYCKI | 23 | 18 | 256601 | 8410 | 180866 | 21,5 | 2614 |
| Gminy miejskie: Urban gminas: | | | | | | | |
| Bartoszyce | 5 | 3 | 93495 | 4800 | 84792 | 17,7 | 4974 |
| Górowo Iławeckie | 1 | 1 | 34192 | 1093 | 42531 | 38,9 | 4431 |
| Gminy miejsko-wiejskie: Urban-rural gminas: | | | | | | | |
| Bisztynek | 4 | 4 | 35964 | 903 | 22158 | 24,5 | 1623 |
| w tym miasto of which city | 1 | 1 | 21593 | 508 | 9604 | 18,9 | 2438 |
| Sępólno | 4 | 3 | 27889 | 458 | 7862 | 17,2 | 1638 |
| w tym miasto of which city | 1 | 1 | 19638 | 343 | 6235 | 18,2 | 2030 |
| Gminy wiejskie: Rural gminas: | | | | | | | |
| Bartoszyce | 5 | 5 | 46528 | 551 | 15756 | 28,6 | 2143 |
| Górowo Iławeckie | 4 | 2 | 18533 | 605 | 7767 | 12,8 | 1768 |
| POWIAT KĘTRZYŃSKI | 27 | 16 | 230512 | 9325 | 231834 | 24,9 | 2401 |
| Gminy miejskie: Urban gminas: | | | | | | | |
| Kętrzyn | 6 | 3 | 90090 | 4635 | 84115 | 18,1 | 4612 |

* W gminie zarejestrowano 585 czytelników i 7849 wypożyczeń w wol.

* In gmina were registered 585 borrowers and 7849 loans in vol.

TABL. 1 (50). BIBLIOTEKI PUBLICZNE W 2009 R. (cd.)

PUBLIC LIBRARIES IN 2009 (cont.)

| WYSZCZEGÓLNIENIE SPECIFICATION | Placówki biblioteczne ^{ab} Library institutions ^{ab} | | Księgozbiór ^d w wolumi- nach Collection ^d in volumes | Czytelnicy ^b Borrowers ^b | Wypożyczenia w woluminach ^{bc} Loans in volumes ^{bc} | | Liczba ludności na 1 placówkę biblioteczną Number of population per library institution |
|---|---|---|--|---|--|---|--|
| | ogółem total | w tym biblioteki i filie of which libraries and branches | | | ogółem total | na 1 czy- telnika per borrower | |
| Gminy miejsko-wiejskie: <i>Urban-rural gminas:</i> | | | | | | | |
| Korsze | 6 | 5 | 47012 | 2128 | 67176 | 31,6 | 1720 |
| w tym miasto | 1 | 1 | 23201 | 1164 | 29738 | 25,5 | 4469 |
| of which city | | | | | | | |
| Reszel | 3 | 3 | 39492 | 1292 | 33745 | 26,1 | 2695 |
| w tym miasto | 1 | 1 | 31700 | 1186 | 28697 | 24,2 | 4937 |
| of which city | | | | | | | |
| Gminy wiejskie: <i>Rural gminas:</i> | | | | | | | |
| Barciany | 9 | 2 | 20985 | 606 | 16880 | 27,9 | 734 |
| Kętrzyn | 2 | 2 | 9467 | 161 | 2775 | 17,2 | 4010 |
| Srokowo | 1 | 1 | 23466 | 503 | 27143 | 54,0 | 4107 |
| POWIAT LIDZBARSKI | 14 | 13 | 176208 | 6637 | 150342 | 22,7 | 3036 |
| Gminy miejskie: <i>Urban gminas:</i> | | | | | | | |
| Lidzbark Warmiński | 2 | 2 | 43266 | 2885 | 53447 | 18,5 | 8149 |
| Gminy miejsko-wiejskie: <i>Urban-rural gminas:</i> | | | | | | | |
| Orneta | 3 | 3 | 57757 | 1753 | 34139 | 19,5 | 4164 |
| w tym miasto | 1 | 1 | 40379 | 1582 | 31633 | 20,0 | 9215 |
| of which city | | | | | | | |
| Gminy wiejskie: <i>Rural gminas:</i> | | | | | | | |
| Kiwity | 2 | 1 | 12420 | 317 | 6195 | 19,5 | 1689 |
| Lidzbark Warmiński | 4 | 4 | 37799 | 871 | 26719 | 30,7 | 1658 |
| Lubomino | 3 | 3 | 24966 | 811 | 29842 | 36,8 | 1234 |
| POWIAT MRAGOWSKI | 16 | 12 | 154909 | 5921 | 89254 | 15,1 | 3136 |
| Gminy miejskie: <i>Urban gminas:</i> | | | | | | | |
| Mragowo | 1 | 1 | 45711 | 3169 | 50313 | 15,9 | 21732 |
| Gminy miejsko-wiejskie: <i>Urban-rural gminas:</i> | | | | | | | |
| Mikołajki | 3 | 3 | 35173 | 1057 | 15504 | 14,7 | 2786 |
| w tym miasto | 1 | 1 | 18928 | 573 | 6818 | 11,9 | 3760 |
| of which city | | | | | | | |
| Gminy wiejskie: <i>Rural gminas:</i> | | | | | | | |
| Mragowo | 3 | 3 | 23554 | 603 | 9654 | 16,0 | 2549 |
| Piecki | 6 | 2 | 26038 | 675 | 8832 | 13,1 | 1308 |
| Sorkwity | 3 | 3 | 24433 | 417 | 4951 | 11,9 | 1528 |
| POWIAT NIDZICKI | 25 | 9 | 123454 | 5212 | 85405 | 16,4 | 1338 |
| Gminy miejsko-wiejskie: <i>Urban-rural gminas:</i> | | | | | | | |
| Nidzica | 16 | 4 | 68557 | 3723 | 54818 | 14,7 | 1327 |
| w tym miasto | 2 | 2 | 49934 | 2514 | 40481 | 16,1 | 7231 |
| of which city | | | | | | | |
| Gminy wiejskie: <i>Rural gminas:</i> | | | | | | | |
| Janowiec Kościelny | 1 | 1 | 12332 | 292 | 3839 | 13,1 | 3347 |
| Janowo | 5 | 1 | 14282 | 487 | 14287 | 29,3 | 559 |
| Kozłowo | 3 | 3 | 28283 | 710 | 12461 | 17,6 | 2025 |

TABL. 1 (50). BIBLIOTEKI PUBLICZNE W 2009 R. (dok.)

PUBLIC LIBRARIES IN 2009 (cont.)

| WYSZCZEGÓLNIENIE SPECIFICATION | Placówki biblioteczne ^{ab} Library institutions ^{ab} | | Księgozbiór ^a w woluminach Collection ^a in volumes | Czytelnicy ^b Borrowers ^b | Wypożyczenia w woluminach ^{bc} Loans in volumes ^{bc} | | Liczba ludności na 1 placówkę biblioteczną Number of population per library institution |
|--|---|---|---|---|--|---|--|
| | ogółem total | w tym biblioteki i filie of which libraries and branches | | | ogółem total | na 1 czy- telnika per borrower | |
| POWIAT OLSZTYŃSKI | 48 | 32 | 396430 | 14028 | 254954 | 18,2 | 2433 |
| Gminy miejsko-wiejskie: Urban-rural gminas: | | | | | | | |
| Barczewo | 9 | 1 | 58870 | 1247 | 19110 | 15,3 | 1875 |
| w tym miasto | 1 | 1 | 58870 | 745 | 11256 | 15,1 | 7278 |
| of which city | | | | | | | |
| Biskupiec | 7 | 5 | 72324 | 3678 | 63261 | 17,2 | 2693 |
| w tym miasto | 2 | 2 | 48572 | 2904 | 43868 | 15,1 | 5150 |
| of which city | | | | | | | |
| Dobre Miasto | 4 | 1 | 30511 | 2208 | 39440 | 17,9 | 3949 |
| w tym miasto | 4 | 1 | 30511 | 2208 | 39440 | 17,9 | 2616 |
| of which city | | | | | | | |
| Jeziorany | 3 | 3 | 35938 | 812 | 16847 | 20,7 | 2665 |
| w tym miasto | 1 | 1 | 19808 | 493 | 11907 | 24,2 | 3326 |
| of which city | | | | | | | |
| Olsztynek | 4 | 2 | 32200 | 1756 | 31579 | 18,0 | 3429 |
| w tym miasto | 1 | 1 | 24473 | 1452 | 22901 | 15,8 | 7606 |
| of which city | | | | | | | |
| Gminy wiejskie: Rural gminas: | | | | | | | |
| Dywity | 3 | 3 | 19027 | 947 | 15422 | 16,3 | 3367 |
| Gietrzwałd | 4 | 3 | 28816 | 499 | 6666 | 13,4 | 1434 |
| Jonkowo | 3 | 3 | 23918 | 502 | 10396 | 20,7 | 2117 |
| Kolno | 1 | 1 | 5153 | 138 | 1599 | 11,6 | 3338 |
| Purda | 5 | 5 | 34559 | 826 | 19963 | 24,2 | 1544 |
| Stawiguda | 3 | 3 | 31945 | 782 | 14331 | 18,3 | 2039 |
| Świątki | 2 | 2 | 23169 | 633 | 16340 | 25,8 | 2085 |
| POWIAT SZCZYCIEŃSKI | 20 | 20 | 225299 | 9324 | 197895 | 21,2 | 3464 |
| Gminy miejskie: Urban gminas: | | | | | | | |
| Szczytno | 2 | 2 | 60856 | 4128 | 88423 | 21,4 | 12541 |
| Gminy miejsko-wiejskie: Urban-rural gminas: | | | | | | | |
| Pasym | 2 | 2 | 20578 | 753 | 7240 | 9,6 | 2622 |
| w tym miasto | 1 | 1 | 14649 | 562 | 4077 | 7,3 | 2548 |
| of which city | | | | | | | |
| Gminy wiejskie: Rural gminas: | | | | | | | |
| Dźwierzuty | 1 | 1 | 13517 | 436 | 9706 | 22,3 | 6548 |
| Jedwabno | 2 | 2 | 21817 | 801 | 23495 | 29,3 | 1769 |
| Rozogi | 4 | 4 | 39803 | 1021 | 16094 | 15,8 | 1412 |
| Szczytno | 4 | 4 | 19661 | 803 | 20844 | 26,0 | 2780 |
| Świątajno | 3 | 3 | 28157 | 933 | 18462 | 19,8 | 1962 |
| Wielbark | 2 | 2 | 20910 | 449 | 13631 | 30,4 | 3111 |
| Miasto na prawach powiatu: City with powiat status: | | | | | | | |
| Olsztyn | 40 | 18 | 625952 | 52669 | 785926 | 14,9 | 4411 |

a Stan w dniu 31 XII. b Łącznie z punktami bibliotecznymi. c Bez wypożyczeń międzybibliotecznych.

a As of 31 XII. b Including library service points. c Excluding interlibrary lending.

TABL. 2 (51). MUZEA W 2009 R.

MUSEUMS IN 2009

| WYSZCZEGÓLNIENIE SPECIFICATION | Muzea i oddziały muzealne ^a Museums and branches ^a | Muzealia ^a Museum exhibits ^a | Wystawy Exhibitions | | Zwiedzający muzea Museum visitors | |
|--|---|--|---|--|--------------------------------------|---|
| | | | własne ^b own ^b | obce ^c exterior ^c | ogółem total | w tym mło- dzież szkolna ^d of which primary and secondary school students ^d |
| WOJEWÓDZTWO VOIVODSHIP | 25 | 131175 | 61 | 52 | 469287 | 132876 |
| Podregion elbląski Subregion | 6 | 32617 | 10 | 6 | 157224 | 44501 |
| Powiaty: Powiats: | | | | | | |
| braniewski | 2 | 12282 | 6 | 3 | 134292 | 41204 |
| działdowski | - | - | - | - | - | - |
| elbląski | - | - | - | - | - | - |
| iławski | - | - | - | - | - | - |
| nowomiejski | 1 | 97 | - | - | 484 | 92 |
| ostródzki | 2 | 759 | 4 | 3 | 11327 | 1849 |
| Miasto na prawach powiatu: City with powiat status: | | | | | | |
| Elbląg | 1 | 19479 | - | - | 11121 | 1356 |
| Podregion ełcki Subregion | 4 | 11585 | 12 | 16 | 33919 | 12119 |
| Powiaty: Powiats: | | | | | | |
| ełcki | - | - | - | - | - | - |
| giżycki | - | - | - | - | - | - |
| gołdapski | - | - | - | - | - | - |
| olecki | - | - | - | - | - | - |
| piski | 3 | 1085 | 2 | 1 | 28762 | 9092 |
| węgorzewski | 1 | 10500 | 10 | 15 | 5157 | 3027 |
| Podregion olsztyński Subregion | 15 | 86973 | 39 | 30 | 278144 | 76256 |
| Powiaty: Powiats: | | | | | | |
| bartoszycki | 1 | 117 | - | 1 | 164 | 64 |
| kętrzyński | 3 | 4773 | 5 | 2 | 37973 | 8632 |
| lidzbarski | 1 | - | 1 | 7 | 32775 | 3693 |
| mragowski | 2 | 1600 | 5 | 3 | 7753 | 2915 |
| nidzicki | - | - | - | - | - | - |
| olsztyński | 2 | 10265 | 18 | 3 | 97850 | 26425 |
| szczycieński | 1 | - | 3 | 8 | 12684 | 2807 |
| Miasto na prawach powiatu: City with powiat status: | | | | | | |
| Olsztyn | 5 | 70218 | 7 | 6 | 88945 | 31720 |

^a Stan w dniu 31 XII. ^b W kraju. ^c Krajowe i z zagranicy. ^d Zwiedzająca w zorganizowanych grupach.

^a As of 31 XII. ^b In Poland. ^c Domestic and foreign. ^d Visiting museums in organized groups.

TABL. 3 (52). KINA STAŁE W 2009 R.
FIXED CINEMAS IN 2009

| WYSZCZEGÓLNIENIE SPECIFICATION | Kina ^a Cinemas ^a | Miejsca na widowni ^a Seats ^a | Ludność na 1 miejsce ^a Population per seat ^a | Seanse Screenings | Widzowie Audience |
|--|---|--|---|----------------------|----------------------|
| WOJEWÓDZTWO VOIVODSHIP | 23 | 7586 | 188 | 31858 | 948077 |
| Podregion elbląski Subregion | 9 | 3264 | 162 | 15267 | 337105 |
| Powiaty: Powiats: | | | | | |
| braniewski | - | - | - | - | - |
| działdowski | 1 | 250 | 261 | 194 | 2933 |
| elbląski | 2 | 366 | 154 | 24 | 462 |
| iławski | 2 | 412 | 220 | 750 | 34194 |
| nowomiejski | 1 | 220 | 199 | 138 | 6220 |
| ostródzki | 1 | 305 | 343 | 211 | 4721 |
| Miasto na prawach powiatu: City with powiat status: | | | | | |
| Elbląg | 2 | 1711 | 74 | 13950 | 288575 |
| Podregion ełcki Subregion | 6 | 1211 | 234 | 1764 | 45973 |
| Powiaty: Powiats: | | | | | |
| ełcki | 1 | 200 | 431 | 1280 | 29949 |
| giżycki | 2 | 500 | 113 | 71 | 1401 |
| gołdapski | 1 | 150 | 178 | 133 | 6982 |
| olecki | 2 | 361 | 94 | 280 | 7641 |
| piski | - | - | - | - | - |
| węgorzewski | - | - | - | - | - |
| Podregion olsztyński Subregion | 8 | 3111 | 197 | 14827 | 564999 |
| Powiaty: Powiats: | | | | | |
| bartoszycki | - | - | - | - | - |
| kętrzyński | 1 | 50 | 1296 | 218 | 5373 |
| lidzbarski | - | - | - | 31 | 671 |
| mragowski | 2 | 453 | 111 | 320 | 9236 |
| nidzicki | - | - | - | - | - |
| olsztyński | 2 | 154 | 758 | 177 | 3645 |
| szczycieński | 1 | 350 | 198 | 34 | 2720 |
| Miasto na prawach powiatu: City with powiat status: | | | | | |
| Olsztyn | 2 | 2104 | 84 | 14047 | 543354 |

^a Stan w dniu 31 XII.

^a As of 31 XII.

TABL. 4 (53). **TURYSTYCZNE OBIEKTY ZBIOROWEGO ZAKWATEROWANIA W 2009 R.**
COLLECTIVE TOURIST ACCOMMODATION ESTABLISHMENTS IN 2009

| WYSZCZEGÓLNIENIE SPECIFICATION | Obiekty ^a Facilities ^a | Miejsca noclegowe ^a Number of beds ^a | | Korzystający z noclegów Tourists accommodated | | Udzielone noclegi Nights spent (overnight stays) | |
|---|---|---|---|--|---|---|---|
| | | ogółem total | w tym całoroczne of which open all year | ogółem total | w tym turyści zagraniczni of which foreign tourists | ogółem total | w tym turystom zagranicz- nym of which foreign tourists |
| WOJEWÓDZTWO VOIVODSHIP | 390 | 38366 | 19508 | 850165 | 149429 | 2372186 | 380775 |
| PODREGION ELBLĄSKI SUBREGION | 103 | 7358 | 4572 | 216482 | 32150 | 506135 | 87390 |
| POWIAT BRANIEWSKI | 8 | 415 | 373 | 14628 | 5739 | 32033 | 11727 |
| Gminy miejskie: <i>Urban gminas:</i> | | | | | | | |
| Braniewo | 4 | 184 | 184 | 4390 | 927 | 12231 | 1969 |
| Gminy miejsko-wiejskie: <i>Urban-rural gminas:</i> | | | | | | | |
| Frombork | 4 | 231 | 189 | 10238 | 4812 | 19802 | 9758 |
| Pieniężno | - | - | - | - | - | - | - |
| Gminy wiejskie: <i>Rural gminas:</i> | | | | | | | |
| Braniewo | - | - | - | - | - | - | - |
| Lelkowo | - | - | - | - | - | - | - |
| Płoskinia | - | - | - | - | - | - | - |
| Wilczęta | - | - | - | - | - | - | - |
| POWIAT DZIAŁDOWSKI | 8 | 522 | 140 | 8462 | 522 | 26575 | 1033 |
| Gminy miejskie: <i>Urban gminas:</i> | | | | | | | |
| Działdowo | 2 | 48 | 48 | 4547 | 454 | 6148 | 784 |
| Gminy miejsko-wiejskie: <i>Urban-rural gminas:</i> | | | | | | | |
| Lidzbark | 5 | 462 | 80 | 3568 | 27 | 19520 | 168 |
| Gminy wiejskie: <i>Rural gminas:</i> | | | | | | | |
| Działdowo | - | - | - | - | - | - | - |
| Iłowo-Osada | 1 | 12 | 12 | 347 | 41 | 907 | 81 |
| Płońska | - | - | - | - | - | - | - |
| Rybno | - | - | - | - | - | - | - |
| POWIAT ELBLĄSKI | 9 | 401 | 401 | 10890 | 1359 | 26315 | 3324 |
| Gminy miejsko-wiejskie: <i>Urban-rural gminas:</i> | | | | | | | |
| Młynary | 1 | 20 | 20 | 257 | 4 | 701 | 8 |
| Pasłęk | 2 | 83 | 83 | 862 | - | 6241 | - |
| Tolknicko | 2 | 120 | 120 | 4533 | 1118 | 8284 | 2742 |

TABL. 4 (53). TURYSTYCZNE OBIEKTY ZBIOROWEGO ZAKWATEROWANIA W 2009 R. (cd.)

COLLECTIVE TOURIST ACCOMMODATION ESTABLISHMENTS IN 2009 (cont.)

| WYSZCZEGÓLNIENIE SPECIFICATION | Obiekty ^a Facilities ^a | Miejsca noclegowe ^a Number of beds ^a | | Korzystający z noclegów Tourists accommodated | | Udzielone noclegi Nights spent (overnight stays) | |
|---|---|---|---|--|---|---|---|
| | | ogółem total | w tym całoroczne of which open all year | ogółem total | w tym turyści zagraniczni of which foreign tourists | ogółem total | w tym turystom zagranicz- nym of which foreign tourists |
| Gminy wiejskie: <i>Rural gminas:</i> | | | | | | | |
| Elbląg | 3 | 110 | 110 | 1885 | 69 | 4274 | 186 |
| Godkowo | 1 | 68 | 68 | 3353 | 168 | 6815 | 388 |
| Gronowo Elbląskie | - | - | - | - | - | - | - |
| Markusy | - | - | - | - | - | - | - |
| Milejewo | - | - | - | - | - | - | - |
| Rychliki | - | - | - | - | - | - | - |
| POWIAT IŁAWSKI | 24 | 1265 | 687 | 25914 | 1600 | 68492 | 5130 |
| Gminy miejskie: <i>Urban gminas:</i> | | | | | | | |
| Ilawa | 12 | 668 | 357 | 11811 | 976 | 33561 | 3233 |
| Lubawa | 1 | 43 | 43 | 2334 | 2 | 5281 | 2 |
| Gminy miejsko-wiejskie: <i>Urban-rural gminas:</i> | | | | | | | |
| Kisielice | - | - | - | - | - | - | - |
| Susz | 1 | 82 | 82 | 3719 | 214 | 6131 | 648 |
| Zalewo | - | - | - | - | - | - | - |
| Gminy wiejskie: <i>Rural gminas:</i> | | | | | | | |
| Ilawa | 9 | 412 | 145 | 4517 | - | 18682 | - |
| Lubawa | 1 | 60 | 60 | 3533 | 408 | 4837 | 1247 |
| POWIAT NOWOMIEJSKI | 2 | 63 | 63 | 2110 | 71 | 2598 | 343 |
| Gminy miejskie: <i>Urban gminas:</i> | | | | | | | |
| Nowe Miasto Lubawskie ... | 1 | 14 | 14 | 1284 | 2 | 1324 | 2 |
| Gminy wiejskie: <i>Rural gminas:</i> | | | | | | | |
| Biskupiec | 1 | 49 | 49 | 826 | 69 | 1274 | 341 |
| Grodziczno | - | - | - | - | - | - | - |
| Kurzętnik | - | - | - | - | - | - | - |
| Nowe Miasto Lubawskie ... | - | - | - | - | - | - | - |
| POWIAT OSTRÓDZKI | 34 | 3514 | 1890 | 101307 | 9862 | 248611 | 37535 |
| Gminy miejskie: <i>Urban gminas:</i> | | | | | | | |
| Ostróda | 10 | 887 | 457 | 25171 | 3644 | 54079 | 12092 |
| Gminy miejsko-wiejskie: <i>Urban-rural gminas:</i> | | | | | | | |
| Miłakowo | - | - | - | - | - | - | - |
| Miłomłyn | 4 | 436 | 306 | 9492 | 1497 | 30083 | 7688 |
| Morağ | 5 | 258 | 166 | 12841 | 687 | 21678 | 2896 |

TABL. 4 (53). TURYSTYCZNE OBIEKTY ZBIOROWEGO ZAKWATEROWANIA W 2009 R. (cd.)

COLLECTIVE TOURIST ACCOMMODATION ESTABLISHMENTS IN 2009 (cont.)

| WYSZCZEGÓLNIENIE SPECIFICATION | Obiekty ^a Facilities ^a | Miejsca noclegowe ^a Number of beds ^a | | Korzystający z noclegów Tourists accommodated | | Udzielone noclegi Nights spent (overnight stays) | |
|--|---|---|---|--|---|---|--|
| | | ogółem total | w tym całoroczne of which open all year | ogółem total | w tym turyści zagraniczni of which foreign tourists | ogółem total | w tym turytom zagranicz- nym of which foreign tourists |
| Gminy wiejskie: Rural gminas: | | | | | | | |
| Dąbrówno | 4 | 306 | 105 | 5914 | 109 | 18861 | 793 |
| Grunwald | 1 | 50 | 20 | 772 | 2 | 3442 | 4 |
| Łukta | 2 | 280 | 170 | 4823 | 419 | 10526 | 1340 |
| Małdyty | 1 | 41 | - | 138 | - | 272 | - |
| Ostróda | 7 | 1256 | 666 | 42156 | 3504 | 109670 | 12722 |
| Miasto na prawach powiatu: City with powiat status: | | | | | | | |
| Elbląg | 18 | 1178 | 1018 | 53171 | 12997 | 101511 | 28298 |
| PODREGION ELCKI | 125 | 10861 | 4982 | 203540 | 23603 | 711164 | 54804 |
| SUBREGION | | | | | | | |
| POWIAT ELCKI | 12 | 916 | 790 | 24345 | 2282 | 54152 | 5720 |
| Gminy miejskie: Urban gminas: | | | | | | | |
| Elk | 5 | 498 | 498 | 16282 | 1959 | 36592 | 4332 |
| Gminy wiejskie: Rural gminas: | | | | | | | |
| Elk | 4 | 248 | 176 | 4790 | 226 | 8014 | 1115 |
| Kalinowo | 1 | 40 | 40 | 481 | 6 | 3335 | 8 |
| Prostki | 1 | 54 | - | 80 | - | 287 | - |
| Stare Juchy | 1 | 76 | 76 | 2712 | 91 | 5924 | 265 |
| POWIAT GIŻYCKI | 37 | 4116 | 1455 | 107712 | 17550 | 255427 | 36973 |
| Gminy miejskie: Urban gminas: | | | | | | | |
| Giżycko | 10 | 1041 | 365 | 30217 | 10235 | 77404 | 18740 |
| Gminy miejsko-wiejskie: Urban-rural gminas: | | | | | | | |
| Ryn | 8 | 1087 | 430 | 51529 | 5290 | 79698 | 7153 |
| Gminy wiejskie: Rural gminas: | | | | | | | |
| Giżycko | 11 | 1380 | 487 | 19336 | 823 | 72408 | 4157 |
| Kruklanki | 3 | 364 | 120 | 2587 | 166 | 11610 | 943 |
| Miłki | 4 | 216 | 53 | 3830 | 1020 | 13005 | 5875 |
| Wydminy | 1 | 28 | - | 213 | 16 | 1302 | 105 |
| POWIAT GOŁDAPSKI | 6 | 690 | 622 | 10009 | 342 | 174524 | 2078 |
| Gminy miejsko-wiejskie: Urban-rural gminas: | | | | | | | |
| Gołdap | 4 | 616 | 614 | 9431 | 182 | 171648 | 318 |
| Gminy wiejskie: Rural gminas: | | | | | | | |
| Banie Mazurskie | 1 | 8 | 8 | 58 | - | 236 | - |
| Dubeninki | 1 | 66 | - | 520 | 160 | 2640 | 1760 |
| POWIAT OLECKI | 10 | 607 | 413 | 4958 | 14 | 14285 | 42 |
| Gminy miejsko-wiejskie: Urban-rural gminas: | | | | | | | |
| Olecko | 9 | 561 | 367 | 4526 | - | 12841 | - |

TABL. 4 (53). TURYSTYCZNE OBIEKTY ZBIOROWEGO ZAKWATEROWANIA W 2009 R. (cd.)

COLLECTIVE TOURIST ACCOMMODATION ESTABLISHMENTS IN 2009 (cont.)

| WYSZCZEGÓLNIENIE SPECIFICATION | Obiekty ^a Facilities ^a | Miejsca noclegowe ^a Number of beds ^a | | Korzystający z noclegów Tourists accommodated | | Udzielone noclegi Nights spent (overnight stays) | |
|---|---|---|---|--|---|---|--|
| | | ogółem total | w tym całoroczne of which open all year | ogółem total | w tym turyści zagraniczni of which foreign tourists | ogółem total | w tym turytom zagranicz- nym of which foreign tourists |
| Gminy wiejskie: <i>Rural gminas:</i> | | | | | | | |
| Kowale Oleckie | - | - | - | - | - | - | - |
| Świątajno | 1 | 46 | 46 | 432 | 14 | 1444 | 42 |
| Wieliczki | - | - | - | - | - | - | - |
| POWIAT PISKI | 38 | 3026 | 990 | 39544 | 1429 | 145351 | 3417 |
| Gminy miejsko-wiejskie: <i>Urban-rural gminas:</i> | | | | | | | |
| Biała Piska | 1 | 20 | 20 | 49 | 1 | 239 | 3 |
| Orzysz | 7 | 339 | 208 | 3828 | 28 | 17004 | 163 |
| Pisz | 5 | 460 | 23 | 1733 | 78 | 19083 | 316 |
| Ruciane-Nida | 25 | 2207 | 739 | 33934 | 1322 | 109025 | 2935 |
| POWIAT WĘGORZEWSKI ... | 22 | 1506 | 712 | 16972 | 1986 | 67425 | 6574 |
| Gminy miejsko-wiejskie: <i>Urban-rural gminas:</i> | | | | | | | |
| Węgorzewo | 16 | 1095 | 423 | 12758 | 1734 | 41815 | 5182 |
| Gminy wiejskie: <i>Rural gminas:</i> | | | | | | | |
| Budry | - | - | - | - | - | - | - |
| Pozezdrze | 6 | 411 | 289 | 4214 | 252 | 25610 | 1392 |
| PODREGION OLSZTYŃSKI .. SUBREGION | 162 | 20147 | 9954 | 430143 | 93676 | 1154887 | 238581 |
| POWIAT BARTOSZYCKI | 5 | 200 | 180 | 5459 | 714 | 8813 | 1175 |
| Gminy miejskie: <i>Urban gminas:</i> | | | | | | | |
| Bartoszyce | 2 | 132 | 132 | 4169 | 644 | 6786 | 1039 |
| Górowo Iławeckie | - | - | - | - | - | - | - |
| Gminy miejsko-wiejskie: <i>Urban-rural gminas:</i> | | | | | | | |
| Bisztynek | 1 | 30 | 30 | 567 | 70 | 1051 | 136 |
| Sępólno | 1 | 20 | - | 13 | - | 121 | - |
| Gminy wiejskie: <i>Rural gminas:</i> | | | | | | | |
| Bartoszyce | 1 | 18 | 18 | 710 | - | 855 | - |
| Górowo Iławeckie | - | - | - | - | - | - | - |
| POWIAT KĘTRZYŃSKI | 12 | 573 | 505 | 20933 | 5775 | 34605 | 11693 |
| Gminy miejskie: <i>Urban gminas:</i> | | | | | | | |
| Kętrzyn | 5 | 296 | 296 | 11960 | 2748 | 23289 | 7640 |

TABL. 4 (53). TURYSTYCZNE OBIEKTY ZBIOROWEGO ZAKWATEROWANIA W 2009 R. (cd.)

COLLECTIVE TOURIST ACCOMMODATION ESTABLISHMENTS IN 2009 (cont.)

| WYSZCZEGÓLNIENIE SPECIFICATION | Obiekty ^a Facilities ^a | Miejsca noclegowe ^a Number of beds ^a | | Korzystający z noclegów Tourists accommodated | | Udzielone noclegi Nights spent (overnight stays) | |
|---|---|---|---|--|---|---|--|
| | | ogółem total | w tym całoroczne of which open all year | ogółem total | w tym turyści zagraniczni of which foreign tourists | ogółem total | w tym turystrym zagranicz- nym of which foreign tourists |
| Gminy miejsko-wiejskie: <i>Urban-rural gminas:</i> | | | | | | | |
| Korsze | - | - | - | - | - | - | - |
| Reszel | 5 | 225 | 159 | 6685 | 2291 | 8608 | 3193 |
| Gminy wiejskie: <i>Rural gminas:</i> | | | | | | | |
| Barciany | - | - | - | - | - | - | - |
| Kętrzyn | 2 | 52 | 50 | 2288 | 736 | 2708 | 860 |
| Srokowo | - | - | - | - | - | - | - |
| POWIAT LIDZBARSKI | 4 | 307 | 232 | 7056 | 1244 | 21124 | 3987 |
| Gminy miejskie: <i>Urban gminas:</i> | | | | | | | |
| Lidzbark Warmiński | 1 | 49 | 49 | 4071 | 1015 | 6605 | 2917 |
| Gminy miejsko-wiejskie: <i>Urban-rural gminas:</i> | | | | | | | |
| Orneta | - | - | - | - | - | - | - |
| Gminy wiejskie: <i>Rural gminas:</i> | | | | | | | |
| Kiwity | - | - | - | - | - | - | - |
| Lidzbark Warmiński | 3 | 258 | 183 | 2985 | 229 | 14519 | 1070 |
| Lubomino | - | - | - | - | - | - | - |
| POWIAT MRAGOWSKI | 53 | 6302 | 4346 | 194214 | 63338 | 529440 | 167777 |
| Gminy miejskie: <i>Urban gminas:</i> | | | | | | | |
| Mragowo | 15 | 1666 | 1486 | 59755 | 30896 | 154576 | 82750 |
| Gminy miejsko-wiejskie: <i>Urban-rural gminas:</i> | | | | | | | |
| Mikołajki | 14 | 2930 | 2331 | 103259 | 27815 | 283221 | 71549 |
| Gminy wiejskie: <i>Rural gminas:</i> | | | | | | | |
| Mragowo | 5 | 169 | 101 | 2232 | 1080 | 9727 | 4996 |
| Piecki | 13 | 1019 | 338 | 23881 | 2160 | 60959 | 3597 |
| Sorkwity | 6 | 518 | 90 | 5087 | 1387 | 20957 | 4885 |
| POWIAT NIDZICKI | 5 | 407 | 61 | 5254 | 227 | 13428 | 388 |
| Gminy miejsko-wiejskie: <i>Urban-rural gminas:</i> | | | | | | | |
| Nidzica | 4 | 247 | 61 | 4938 | 206 | 11182 | 272 |

TABL. 4 (53). TURYSTYCZNE OBIEKTY ZBIOROWEGO ZAKWATEROWANIA W 2009 R. (dok.)

COLLECTIVE TOURIST ACCOMMODATION ESTABLISHMENTS IN 2009 (cont.)

| WYSZCZEGÓLNIENIE SPECIFICATION | Obiekty ^a Facilities ^a | Miejsca noclegowe ^a Number of beds ^a | | Korzystający z noclegów Tourists accommodated | | Udzielone noclegi Nights spent (overnight stays) | |
|---|---|---|---|--|---|---|---|
| | | ogółem total | w tym całoroczne of which open all year | ogółem total | w tym turyści zagraniczni of which foreign tourists | ogółem total | w tym turystrami zagranicz- nym of which foreign tourists |
| Gminy wiejskie: <i>Rural gminas:</i> | | | | | | | |
| Janowiec Kościelny | - | - | - | - | - | - | - |
| Janowo | - | - | - | - | - | - | - |
| Kozłowo | 1 | 160 | - | 316 | 21 | 2246 | 116 |
| POWIAT OLSZTYŃSKI | 44 | 4086 | 2077 | 61925 | 2177 | 231089 | 10417 |
| Gminy miejsko-wiejskie: <i>Urban-rural gminas:</i> | | | | | | | |
| Barczewo | 7 | 581 | 383 | 12522 | 608 | 26332 | 1652 |
| Biskupiec | 5 | 66 | 24 | 2239 | 294 | 5554 | 869 |
| Dobre Miasto | 1 | 22 | 22 | 2094 | - | 2554 | - |
| Jeziorany | 1 | 337 | 103 | 3077 | 38 | 15792 | 54 |
| Olsztynek | 7 | 1324 | 706 | 14143 | 139 | 84419 | 416 |
| Gminy wiejskie: <i>Rural gminas:</i> | | | | | | | |
| Dyworthy | - | - | - | - | - | - | - |
| Gietrzwałd | 8 | 534 | 328 | 6011 | 479 | 20495 | 5520 |
| Jonkowo | - | - | - | - | - | - | - |
| Kolno | 1 | 60 | 60 | 947 | 91 | 2092 | 328 |
| Purda | 6 | 682 | 163 | 6772 | 10 | 36816 | 60 |
| Stawiguda | 8 | 480 | 288 | 14120 | 518 | 37035 | 1518 |
| Świątki | - | - | - | - | - | - | - |
| POWIAT SZCZYCIEŃSKI | 21 | 1977 | 456 | 21635 | 298 | 81877 | 798 |
| Gminy miejskie: <i>Urban gminas:</i> | | | | | | | |
| Szczytno | 2 | 124 | 124 | 3385 | 234 | 6843 | 457 |
| Gminy miejsko-wiejskie: <i>Urban-rural gminas:</i> | | | | | | | |
| Pasym | 5 | 606 | 332 | 11653 | 25 | 37890 | 163 |
| Gminy wiejskie: <i>Rural gminas:</i> | | | | | | | |
| Dźwierzuty | 3 | 92 | - | 294 | - | 1337 | - |
| Jedwabno | 7 | 593 | - | 4051 | 9 | 21377 | 75 |
| Rozogi | 1 | 16 | - | 98 | 30 | 220 | 103 |
| Szczytno | 1 | 152 | - | 864 | - | 5756 | - |
| Świątajno | 2 | 394 | - | 1290 | - | 8454 | - |
| Wielbark | - | - | - | - | - | - | - |
| Miasto na prawach powiatu: <i>City with powiat status:</i> | | | | | | | |
| Olsztyn | 18 | 6295 | 2097 | 113667 | 19903 | 234511 | 42346 |

^a Stan w dniu 31 VII.^a As of 31 VII.

DZIAŁ X LEŚNICTWO
CHAPTER X FORESTRY

TABL. 1 (54). **WAŻNIEJSZE DANE O LEŚNICTWIE W 2009 R.**

Stan w dniu 31 XII

MAJOR DATA ON FORESTRY IN 2009

As of 31 XII


| WYSZCZEGÓLNIENIE SPECIFICATION | Powierzchnia gruntów leśnych <i>Forest land</i> | | | | | | | Lesistość w % <i>Forest cover in %</i> |
|---|---|--|---|--|---|---|------------------------------------|--|
| | ogółem <i>grand total</i> | w tym lasy of which <i>forests</i> | z ogółem publiczne <i>of total public</i> | | | | | |
| | | | razem <i>total</i> | własność Skarbu Państwa owned by the State Treasury | w tym <i>of which</i> | | własność gmin gmina owned | |
| | | | | | w zarządzie Lasów Państwowych managed by State Forests | w zasobie Agencji Nieruchomości Rolnych in resources of Agricultural Property Agency | | |
| w ha | | in ha | | | | | | |
| WOJEWÓDZTWO | 756034,6 | 735366,4 | 711984,5 | 708505,2 | 700789,3 | 5397,0 | 3479,3 | 30,4 |
| VOIVODSHIP | | | | | | | | |
| PODREGION ELBLĄSKI | 192993,3 | 188299,4 | 178773,6 | 177758,4 | 176480,3 | 1060,0 | 1015,2 | 25,1 |
| SUBREGION | | | | | | | | |
| POWIAT BRANIEWSKI | 29953,1 | 29394,1 | 28880,1 | 28806,9 | 28622,8 | 145,0 | 73,2 | 24,5 |
| Gminy miejskie: <i>Urban gminas:</i> | | | | | | | | |
| Braniewo | 4,0 | 4,0 | 3,0 | - | - | - | 3,0 | 0,3 |
| Gminy miejsko-wiejskie: <i>Urban-rural gminas:</i> | | | | | | | | |
| Frombork | 2743,4 | 2701,5 | 2651,4 | 2635,9 | 2629,4 | 3,0 | 15,5 | 21,8 |
| w tym miasto <i>of which city</i> | 36,4 | 36,4 | 31,4 | 17,7 | 14,2 | - | 13,7 | 4,8 |
| Pieniężno | 5801,9 | 5706,9 | 5538,9 | 5535,9 | 5524,9 | 11,0 | 3,0 | 23,5 |
| w tym miasto <i>of which city</i> | 34,3 | 33,3 | 33,3 | 32,8 | 32,8 | - | 0,5 | 8,7 |
| Gminy wiejskie: <i>Rural gminas:</i> | | | | | | | | |
| Braniewo | 7591,0 | 7455,7 | 7427,0 | 7425,4 | 7303,8 | 86,0 | 1,6 | 24,3 |
| Lelkowo | 5130,0 | 5042,4 | 4776,0 | 4737,9 | 4721,9 | 16,0 | 38,1 | 25,4 |
| Płoskinia | 4881,6 | 4762,1 | 4763,6 | 4760,6 | 4741,6 | 19,0 | 3,0 | 28,0 |
| Wilczęta | 3801,2 | 3721,4 | 3720,2 | 3711,2 | 3701,2 | 10,0 | 9,0 | 25,2 |
| POWIAT DZIAŁDOWSKI | 28002,8 | 27342,0 | 24565,0 | 24532,5 | 24374,5 | 156,0 | 32,5 | 28,7 |
| Gminy miejskie: <i>Urban gminas:</i> | | | | | | | | |
| Działdowo | 60,7 | 59,9 | 44,2 | 43,7 | 43,7 | - | 0,5 | 5,2 |
| Gminy miejsko-wiejskie: <i>Urban-rural gminas:</i> | | | | | | | | |
| Lidzbark | 12449,4 | 12112,4 | 11005,1 | 10977,6 | 10921,6 | 56,0 | 27,5 | 47,5 |
| w tym miasto <i>of which city</i> | 89,7 | 88,0 | 86,6 | 64,3 | 64,3 | - | 22,3 | 15,5 |
| Gminy wiejskie: <i>Rural gminas:</i> | | | | | | | | |
| Działdowo | 4973,9 | 4884,2 | 4457,4 | 4456,9 | 4413,9 | 41,0 | 0,5 | 17,9 |
| Łtowo-Osada | 3413,7 | 3342,2 | 3058,7 | 3054,7 | 3036,7 | 18,0 | 4,0 | 32,2 |
| Płońnica | 3215,5 | 3150,2 | 2656,8 | 2656,8 | 2647,8 | 9,0 | - | 19,3 |
| Rybno | 3889,6 | 3793,1 | 3342,8 | 3342,8 | 3310,8 | 32,0 | - | 25,6 |
| POWIAT ELBLĄSKI | 27315,8 | 26722,3 | 25757,8 | 25615,4 | 25150,7 | 356,0 | 142,4 | 18,9 |
| Gminy miejsko-wiejskie: <i>Urban-rural gminas:</i> | | | | | | | | |
| Młynary | 6245,3 | 6106,9 | 5930,3 | 5893,6 | 5793,5 | 34,0 | 36,7 | 38,6 |
| w tym miasto <i>of which city</i> | 5,4 | - | 5,4 | 5,4 | 5,4 | - | - | - |
| Pasłęk | 4311,0 | 4227,4 | 3899,0 | 3847,3 | 3777,3 | 70,0 | 51,7 | 16,0 |
| w tym miasto <i>of which city</i> | 64,0 | 64,0 | 31,0 | 1,5 | 1,5 | - | 29,5 | 6,0 |
| Tolkmicko | 5356,4 | 5222,5 | 5259,4 | 5238,4 | 5224,2 | 14,0 | 21,0 | 25,1 |
| w tym miasto <i>of which city</i> | 11,0 | 11,0 | 7,0 | - | - | - | 7,0 | 4,8 |

UDZIAŁ POWIERZCHNI OBSZARÓW PRAWNIE CHRONIONYCH W POWIERZCHNI OGÓŁEM WEDŁUG POWIATÓW W 2009 R.

Stan w dniu 31 XII

SHARE OF LEGALLY PROTECTED AREAS IN TOTAL AREA BY POWIATS IN 2009

As of 31 XII



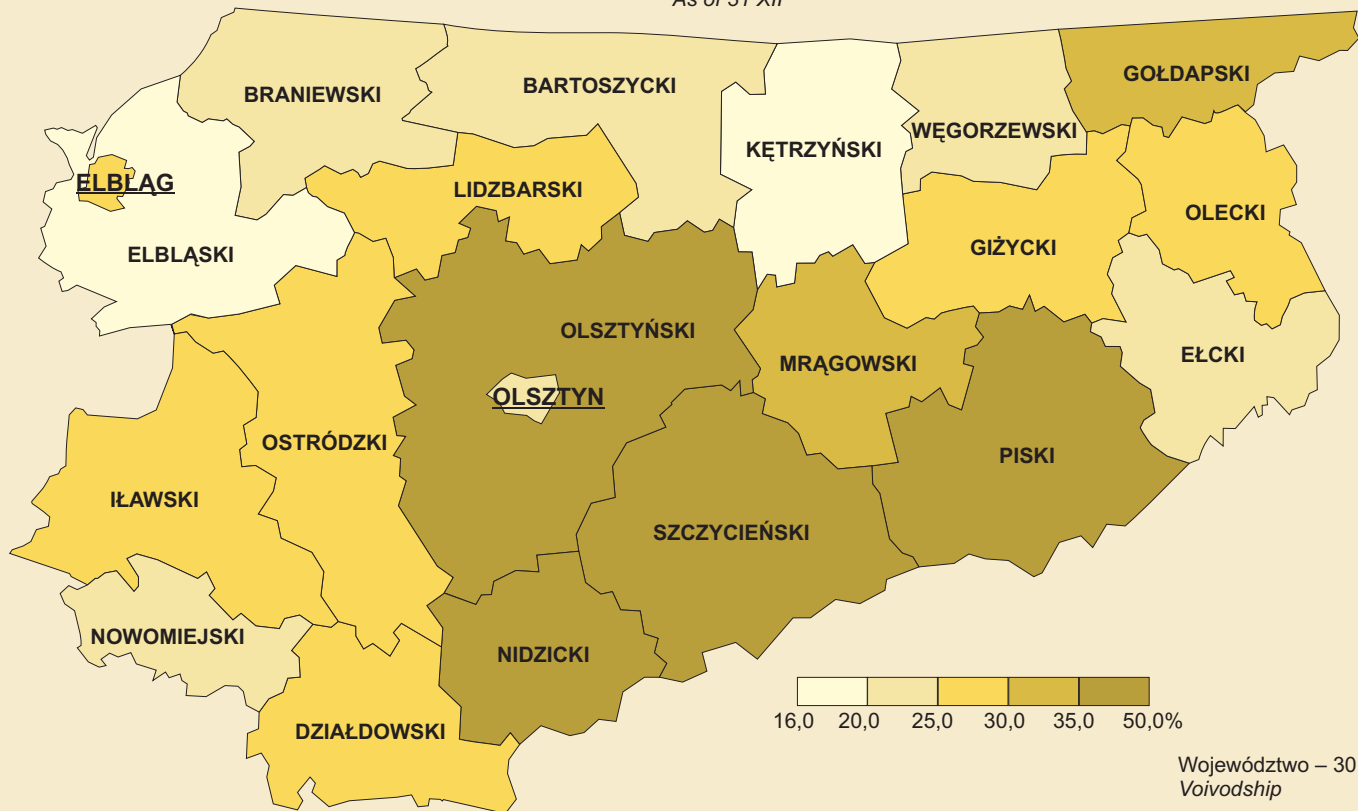
Województwo – 46,5%
Voivodship
Olsztyn – 5,7%
Elbląg – 44,8%

LESISTOŚĆ WEDŁUG POWIATÓW W 2009 R.

Stan w dniu 31 XII

WOODINESS BY POWIATS IN 2009

As of 31 XII



Województwo – 30,4%

Voivodship

Olsztyn – 21,3%

Elbląg – 26,8%

TABL. 1 (54). WAŻNIEJSZE DANE O LEŚNICTWIE W 2009 R. (cd.)

Stan w dniu 31 XII

MAJOR DATA ON FORESTRY IN 2009 (cont.)

As of 31 XII

| WYSZCZEGÓLNIENIE SPECIFICATION | Powierzchnia gruntów leśnych <i>Forest land</i> | | | | | | | Lesistość w % <i>Forest cover in %</i> |
|---|---|---|---|---|--|---|---|--|
| | ogółem <i>grand total</i> | w tym lasy <i>of which forests</i> | z ogółem publiczne <i>of total public</i> | | | | | |
| | | | razem <i>total</i> | własność Skarbu Państwa <i>owned by the State Treasury</i> | w tym <i>of which</i> | | własność gmin gmina <i>owned</i> | |
| | | | | | w zarządzie Lasów Państwowych <i>managed by State Forests</i> | w zasobie Agencji Nieruchomości Rolnych <i>in resources of Agricultural Property Agency</i> | | |
| w ha | | in ha | | | | | | |
| Gminy wiejskie: <i>Rural gminas:</i> | | | | | | | | |
| Elbląg | 1888,2 | 1853,6 | 1782,2 | 1765,2 | 1683,0 | 41,0 | 17,0 | 9,7 |
| Godkowo | 3672,3 | 3589,2 | 3447,3 | 3442,3 | 3373,3 | 69,0 | 5,0 | 21,5 |
| Gronowo Elbląskie | 3,8 | 3,8 | 2,8 | 1,8 | 0,8 | 1,0 | 1,0 | 0,0 |
| Markusy | 488,0 | 482,1 | 465,0 | 465,0 | 375,0 | 90,0 | - | 4,4 |
| Milejewo | 2634,9 | 2580,9 | 2525,9 | 2517,9 | 2515,9 | 2,0 | 8,0 | 26,9 |
| Rychliki | 2715,9 | 2655,8 | 2445,9 | 2443,9 | 2407,7 | 35,0 | 2,0 | 20,2 |
| POWIAT IŁAWSKI | 37599,7 | 36553,4 | 35318,7 | 35230,5 | 35098,5 | 114,0 | 88,2 | 26,4 |
| Gminy miejskie: <i>Urban gminas:</i> | | | | | | | | |
| Ilawa | 303,3 | 291,8 | 298,8 | 263,4 | 263,4 | - | 35,4 | 13,3 |
| Lubawa | 6,3 | 6,3 | - | - | - | - | - | 0,4 |
| Gminy miejsko-wiejskie: <i>Urban-rural gminas:</i> | | | | | | | | |
| Kisielice | 2297,7 | 2249,4 | 2088,3 | 2088,3 | 2070,9 | 1,0 | - | 13,0 |
| w tym miasto <i>of which city</i> | 2,6 | 2,4 | 1,3 | 1,3 | 1,3 | - | - | 0,7 |
| Susz | 8114,0 | 7910,3 | 7851,8 | 7846,8 | 7801,8 | 45,0 | 5,0 | 30,5 |
| w tym miasto <i>of which city</i> | 150,7 | 145,5 | 149,8 | 147,8 | 147,8 | - | 2,0 | 21,8 |
| Zalewo | 5211,1 | 5090,4 | 4876,3 | 4867,3 | 4815,7 | 50,0 | 9,0 | 20,0 |
| w tym miasto <i>of which city</i> | 6,7 | 6,7 | 6,6 | 5,6 | 5,6 | - | 1,0 | 0,8 |
| Gminy wiejskie: <i>Rural gminas:</i> | | | | | | | | |
| Ilawa | 18400,0 | 17792,5 | 17962,3 | 17940,2 | 17929,2 | 11,0 | 22,1 | 41,9 |
| Lubawa | 3267,3 | 3212,8 | 2241,2 | 2224,5 | 2217,5 | 7,0 | 16,7 | 13,6 |
| POWIAT NOWOMIEJSKI | 14842,0 | 14533,3 | 11812,0 | 11723,4 | 11702,4 | 21,0 | 88,6 | 20,9 |
| Gminy miejskie: <i>Urban gminas:</i> | | | | | | | | |
| Nowe Miasto Lubawskie ... | 64,8 | 64,8 | 21,2 | - | - | - | 21,2 | 5,7 |
| Gminy wiejskie: <i>Rural gminas:</i> | | | | | | | | |
| Biskupiec | 6754,2 | 6584,3 | 6055,0 | 6048,6 | 6046,6 | 2,0 | 6,4 | 27,4 |
| Grodziczno | 2549,7 | 2516,6 | 1723,8 | 1715,3 | 1713,3 | 2,0 | 8,5 | 16,3 |
| Kurzętnik | 2890,2 | 2825,3 | 2190,3 | 2184,9 | 2172,9 | 12,0 | 5,4 | 18,9 |
| Nowe Miasto Lubawskie ... | 2583,1 | 2542,2 | 1821,7 | 1774,6 | 1769,6 | 5,0 | 47,1 | 18,4 |
| POWIAT OSTRÓDZKI | 53088,4 | 51612,8 | 50285,4 | 50219,1 | 49900,8 | 268,0 | 66,3 | 29,2 |
| Gminy miejskie: <i>Urban gminas:</i> | | | | | | | | |
| Ostróda | 64,2 | 64,0 | 52,2 | 32,2 | 31,7 | - | 20,0 | 4,5 |
| Gminy miejsko-wiejskie: <i>Urban-rural gminas:</i> | | | | | | | | |
| Miłakowo | 3368,2 | 3299,4 | 3019,2 | 3018,2 | 3009,2 | 9,0 | 1,0 | 20,8 |
| w tym miasto <i>of which city</i> | 14,6 | 14,5 | 3,6 | 3,6 | 3,6 | - | - | 1,6 |
| Mitomyln | 6769,9 | 6544,4 | 6522,9 | 6514,9 | 6501,9 | 13,0 | 8,0 | 40,7 |
| w tym miasto <i>of which city</i> | 33,4 | 26,2 | 25,4 | 24,4 | 23,4 | 1,0 | 1,0 | 2,1 |
| Morağ | 8992,7 | 8756,5 | 8545,7 | 8529,7 | 8476,0 | 53,0 | 16,0 | 28,1 |
| w tym miasto <i>of which city</i> | 1,0 | 1,0 | 1,0 | - | - | - | 1,0 | 0,2 |

TABL. 1 (54). WAŻNIEJSZE DANE O LEŚNICTWIE W 2009 R. (cd.)

Stan w dniu 31 XII

MAJOR DATA ON FORESTRY IN 2009 (cont.)

As of 31 XII

| WYSZCZEGÓLNIENIE SPECIFICATION | Powierzchnia gruntów leśnych Forest land | | | | | | | Lesistość w % Forest cover in % |
|--|--|-----------------------------------|------------------------------------|--|---|---|------------------------------------|--|
| | ogółem grand total | w tym lasy of which forests | z ogółem publiczne of total public | | | | | |
| | | | razem total | własność Skarbu Państwa owned by the State Treasury | w tym of which | | własność gmin gmina owned | |
| | | | | | w zarządzie Lasów Państwowych managed by State Forests | w zasobie Agencji Nieruchomości Rolnych in resources of Agricultural Property Agency | | |
| w ha | | in ha | | | | | | |
| Gminy wiejskie: Rural gminas: | | | | | | | | |
| Dąbrówno | 2157,1 | 2113,1 | 1950,1 | 1948,1 | 1879,1 | 69,0 | 2,0 | 12,7 |
| Grunwald | 3859,3 | 3763,4 | 3578,3 | 3571,3 | 3528,3 | 43,0 | 7,0 | 20,9 |
| Łukta | 10508,7 | 10191,5 | 10186,7 | 10182,2 | 10156,2 | 26,0 | 4,5 | 54,7 |
| Majdyty | 4911,4 | 4789,4 | 4618,4 | 4614,3 | 4588,9 | 14,0 | 4,1 | 25,4 |
| Ostróda | 12456,9 | 12091,2 | 11811,9 | 11808,2 | 11729,5 | 41,0 | 3,7 | 30,2 |
| Miasto na prawach powiatu: City with powiat status: | | | | | | | | |
| Elbląg | 2191,5 | 2141,6 | 2154,6 | 1630,6 | 1630,6 | - | 524,0 | 26,8 |
| PODREGION ELCKI | 206240,5 | 200055,8 | 194240,5 | 193725,6 | 190339,3 | 1666,0 | 514,9 | 31,5 |
| SUBREGION | | | | | | | | |
| POWIAT ELCKI | 24816,2 | 24280,3 | 21951,2 | 21890,9 | 21187,5 | 632,0 | 60,3 | 21,8 |
| Gminy miejskie: Urban gminas: | | | | | | | | |
| Elk | 78,8 | 78,0 | 74,8 | 49,9 | 49,9 | - | 24,9 | 3,7 |
| Gminy wiejskie: Rural gminas: | | | | | | | | |
| Elk | 10271,2 | 10005,3 | 9258,2 | 9245,6 | 8904,3 | 341,0 | 12,6 | 26,4 |
| Kalinowo | 5417,9 | 5316,1 | 4742,9 | 4740,9 | 4488,8 | 181,0 | 2,0 | 18,7 |
| Prostki | 5509,2 | 5401,4 | 4772,2 | 4754,2 | 4681,2 | 73,0 | 18,0 | 23,4 |
| Stare Juchy | 3539,1 | 3479,5 | 3103,1 | 3100,3 | 3063,3 | 37,0 | 2,8 | 17,7 |
| POWIAT GIŻYCKI | 29417,2 | 28672,6 | 27836,2 | 27741,3 | 27571,7 | 152,0 | 94,9 | 25,6 |
| Gminy miejskie: Urban gminas: | | | | | | | | |
| Giżycko | 115,3 | 115,1 | 92,3 | 35,3 | 23,5 | - | 57,0 | 8,4 |
| Gminy miejsko-wiejskie: Urban-rural gminas: | | | | | | | | |
| Ryn | 5061,4 | 4923,9 | 4853,4 | 4850,9 | 4788,9 | 62,0 | 2,5 | 24,1 |
| w tym miasto of which city | - | - | - | - | - | - | - | - |
| Gminy wiejskie: Rural gminas: | | | | | | | | |
| Giżycko | 4799,2 | 4690,2 | 4303,2 | 4285,1 | 4252,3 | 27,0 | 18,1 | 15,8 |
| Kruklanki | 11288,0 | 10964,5 | 11106,0 | 11100,0 | 11100,0 | - | 6,0 | 54,4 |
| Milki | 2819,9 | 2766,2 | 2565,9 | 2561,1 | 2537,1 | 24,0 | 4,8 | 16,3 |
| Wydminy | 5333,5 | 5212,7 | 4915,5 | 4909,0 | 4870,0 | 39,0 | 6,5 | 22,4 |
| POWIAT GOŁDAPSKI | 25008,2 | 24356,8 | 22040,2 | 21964,3 | 21623,9 | 340,0 | 75,9 | 31,6 |
| Gminy miejsko-wiejskie: Urban-rural gminas: | | | | | | | | |
| Goldap | 9749,3 | 9542,8 | 7805,6 | 7745,1 | 7518,1 | 227,0 | 60,5 | 26,4 |
| w tym miasto of which city | 419,4 | 407,5 | 413,4 | 382,9 | 382,9 | - | 30,5 | 23,7 |
| Gminy wiejskie: Rural gminas: | | | | | | | | |
| Banie Mazurskie | 6735,9 | 6566,4 | 6335,7 | 6332,6 | 6237,6 | 95,0 | 3,1 | 32,0 |
| Dubeninki | 8523,0 | 8247,6 | 7898,9 | 7886,6 | 7868,2 | 18,0 | 12,3 | 40,2 |
| POWIAT OLECKI | 22880,8 | 22329,4 | 21108,8 | 21053,9 | 20705,9 | 348,0 | 54,9 | 25,5 |
| Gminy miejsko-wiejskie: Urban-rural gminas: | | | | | | | | |
| Olecko | 4717,3 | 4635,9 | 4130,3 | 4099,3 | 3955,3 | 144,0 | 31,0 | 17,4 |
| w tym miasto of which city | 33,4 | 32,9 | 29,4 | 5,4 | 5,4 | - | 24,0 | 2,9 |

TABL. 1 (54). WAŻNIEJSZE DANE O LEŚNICTWIE W 2009 R. (cd.)

Stan w dniu 31 XII

MAJOR DATA ON FORESTRY IN 2009 (cont.)

As of 31 XII

| WYSZCZEGÓLNIENIE SPECIFICATION | Powierzchnia gruntów leśnych Forest land | | | | | | | Lesistość w % Forest cover in % |
|--|--|-----------------------------------|------------------------------------|--|---|---|------------------------------------|--|
| | ogółem grand total | w tym lasy of which forests | z ogółem publiczne of total public | | | | | |
| | | | razem total | własność Skarbu Państwa owned by the State Treasury | w tym of which | | własność gmin gmina owned | |
| | | | | | w zarządzie Lasów Państwowych managed by the State Forests | w zasobie Agencji Nieruchomości Rolnych in resources of Agricultural Property Agency | | |
| w ha | | in ha | | | | | | |
| Gminy wiejskie: Rural gminas: | | | | | | | | |
| Kowale Oleckie | 9401,4 | 9149,9 | 8730,4 | 8730,1 | 8624,1 | 106,0 | 0,3 | 36,4 |
| Świątajno | 5701,7 | 5559,7 | 5425,7 | 5425,7 | 5355,7 | 70,0 | - | 25,9 |
| Wieliczki | 3060,4 | 2983,9 | 2822,4 | 2798,8 | 2770,8 | 28,0 | 23,6 | 21,2 |
| POWIAT PISKI | 89559,0 | 86280,2 | 87612,0 | 87431,6 | 85778,2 | 29,0 | 180,4 | 48,6 |
| Gminy miejsko-wiejskie: Urban-rural gminas: | | | | | | | | |
| Biała Piska | 18226,0 | 17705,9 | 17458,0 | 17452,0 | 17434,0 | 18,0 | 6,0 | 42,1 |
| w tym miasto | 8,0 | 8,0 | 4,0 | - | - | - | 4,0 | 2,5 |
| of which city | | | | | | | | |
| Orzysz | 14823,6 | 14275,0 | 14427,6 | 14360,6 | 14358,6 | 2,0 | 67,0 | 39,4 |
| w tym miasto | 134,7 | 133,1 | 123,7 | 57,7 | 57,7 | - | 66,0 | 16,3 |
| of which city | | | | | | | | |
| Pisz | 29713,3 | 28781,7 | 29067,3 | 28993,9 | 28981,8 | 9,0 | 73,4 | 45,4 |
| w tym miasto | 84,6 | 80,3 | 83,6 | 25,8 | 25,8 | - | 57,8 | 8,0 |
| of which city | | | | | | | | |
| Ruciane-Nida | 26796,2 | 25517,6 | 26659,2 | 26625,2 | 25003,9 | - | 34,0 | 71,3 |
| w tym miasto | 879,4 | 822,2 | 869,4 | 839,4 | 839,4 | - | 30,0 | 48,2 |
| of which city | | | | | | | | |
| POWIAT WĘGORZEWSKI ... | 14559,1 | 14136,7 | 13692,1 | 13643,6 | 13472,1 | 165,0 | 48,5 | 20,4 |
| Gminy miejsko-wiejskie: Urban-rural gminas: | | | | | | | | |
| Węgorzewo | 5653,3 | 5519,3 | 5286,3 | 5260,3 | 5203,8 | 50,0 | 26,0 | 16,2 |
| w tym miasto | 79,7 | 78,0 | 76,7 | 60,7 | 60,7 | - | 16,0 | 7,2 |
| of which city | | | | | | | | |
| Gminy wiejskie: Rural gminas: | | | | | | | | |
| Budry | 3832,6 | 3674,6 | 3640,6 | 3634,6 | 3525,6 | 109,0 | 6,0 | 21,0 |
| Pozezdrze | 5073,1 | 4942,8 | 4765,1 | 4748,6 | 4742,6 | 6,0 | 16,5 | 28,0 |
| PODREGION OLSZTYŃSKI .. | 356800,8 | 347011,2 | 338970,4 | 337021,2 | 333969,7 | 2671,0 | 1949,2 | 33,6 |
| SUBREGION | | | | | | | | |
| POWIAT BARTOSZYCKI | 29686,3 | 28933,8 | 27980,3 | 27871,6 | 27497,5 | 368,0 | 108,7 | 22,1 |
| Gminy miejskie: Urban gminas: | | | | | | | | |
| Bartoszyce | 58,7 | 58,7 | 57,7 | - | - | - | 57,7 | 5,3 |
| Górowo Iławeckie | 23,0 | 21,8 | 23,0 | 16,0 | 16,0 | - | 7,0 | 6,6 |
| Gminy miejsko-wiejskie: Urban-rural gminas: | | | | | | | | |
| Bisztynek | 2146,6 | 2104,1 | 1947,6 | 1946,6 | 1943,6 | 3,0 | 1,0 | 10,4 |
| w tym miasto | - | - | - | - | - | - | - | - |
| of which city | | | | | | | | |
| Sępólno | 4566,8 | 4434,0 | 4334,8 | 4330,2 | 4306,5 | 20,0 | 4,6 | 18,0 |
| w tym miasto | 2,3 | 2,3 | 1,3 | - | - | - | 1,3 | 0,5 |
| of which city | | | | | | | | |
| Gminy wiejskie: Rural gminas: | | | | | | | | |
| Bartoszyce | 7436,1 | 7263,7 | 6659,1 | 6629,9 | 6543,5 | 84,0 | 29,2 | 17,0 |
| Górowo Iławeckie | 15455,1 | 15051,5 | 14958,1 | 14948,9 | 14687,9 | 261,0 | 9,2 | 36,2 |

TABL. 1 (54). WAŻNIEJSZE DANE O LEŚNICTWIE W 2009 R. (cd.)

Stan w dniu 31 XII

MAJOR DATA ON FORESTRY IN 2009 (cont.)

As of 31 XII

| WYSZCZEGÓLNIENIE SPECIFICATION | Powierzchnia gruntów leśnych Forest land | | | | | | | Lesistość w % Forest cover in % |
|--|--|-----------------------------------|------------------------------------|--|---|---|------------------------------------|--|
| | ogółem grand total | w tym lasy of which forests | z ogółem publiczne of total public | | | | | |
| | | | razem total | własność Skarbu Państwa owned by the State Treasury | w tym of which | | własność gmin gmina owned | |
| | | | | | w zarządzie Lasów Państwowych managed by State Forests | w zasobie Agencji Nieruchomości Rolnych in resources of Agricultural Property Agency | | |
| w ha | | in ha | | | | | | |
| POWIAT KĘTRZYŃSKI | 20340,1 | 19779,5 | 19344,1 | 19271,3 | 18773,5 | 391,0 | 72,8 | 16,3 |
| Gminy miejskie: Urban gminas: | | | | | | | | |
| Kętrzyn | 21,6 | 21,6 | 11,5 | 1,6 | 1,6 | - | 9,9 | 2,1 |
| Gminy miejsko-wiejskie: Urban-rural gminas: | | | | | | | | |
| Korsze | 3609,0 | 3505,3 | 3457,4 | 3424,4 | 3338,4 | 86,0 | 33,0 | 14,0 |
| w tym miasto of which city | 5,5 | 5,5 | 3,0 | - | - | - | 3,0 | 1,4 |
| Reszel | 2834,8 | 2768,2 | 2550,2 | 2534,3 | 2405,8 | 22,0 | 15,9 | 15,4 |
| w tym miasto of which city | 13,9 | 13,9 | 7,0 | - | - | - | 7,0 | 3,6 |
| Gminy wiejskie: Rural gminas: | | | | | | | | |
| Barciany | 2522,0 | 2456,1 | 2350,9 | 2337,9 | 2281,9 | 56,0 | 13,0 | 8,4 |
| Kętrzyn | 6085,4 | 5930,2 | 5832,7 | 5831,7 | 5688,4 | 143,0 | 1,0 | 20,8 |
| Srokowo | 5267,3 | 5098,2 | 5141,4 | 5141,4 | 5057,4 | 84,0 | - | 26,3 |
| POWIAT LIDZBARSKI | 25244,0 | 24681,4 | 24338,0 | 24176,0 | 23978,0 | 198,0 | 162,0 | 26,7 |
| Gminy miejskie: Urban gminas: | | | | | | | | |
| Lidzbark Warmiński | 79,5 | 79,4 | 68,0 | 21,0 | 21,0 | - | 47,0 | 5,5 |
| Gminy miejsko-wiejskie: Urban-rural gminas: | | | | | | | | |
| Orneta | 8687,4 | 8467,9 | 8582,2 | 8536,2 | 8524,2 | 12,0 | 46,0 | 34,7 |
| w tym miasto of which city | 64,7 | 64,3 | 60,5 | 15,5 | 15,5 | - | 45,0 | 6,7 |
| Gminy wiejskie: Rural gminas: | | | | | | | | |
| Kiwity | 2147,6 | 2101,5 | 1962,8 | 1961,8 | 1952,8 | 9,0 | 1,0 | 14,5 |
| Lidzbark Warmiński | 11680,2 | 11439,0 | 11192,6 | 11124,6 | 10986,6 | 138,0 | 68,0 | 30,7 |
| Lubomino | 2649,3 | 2593,7 | 2532,4 | 2532,4 | 2493,4 | 39,0 | - | 17,4 |
| POWIAT MRAGOWSKI | 34318,2 | 33393,9 | 32272,0 | 32150,5 | 31541,4 | 441,0 | 121,5 | 31,3 |
| Gminy miejskie: Urban gminas: | | | | | | | | |
| Mragowo | 124,3 | 119,1 | 119,2 | 44,5 | 40,5 | 4,0 | 74,7 | 8,0 |
| Gminy miejsko-wiejskie: Urban-rural gminas: | | | | | | | | |
| Mikołajki | 5938,0 | 5769,1 | 5672,0 | 5652,0 | 5213,4 | 280,0 | 20,0 | 22,5 |
| w tym miasto of which city | 54,9 | 49,8 | 54,0 | 44,0 | 44,0 | - | 10,0 | 5,6 |
| Gminy wiejskie: Rural gminas: | | | | | | | | |
| Mragowo | 6046,2 | 5915,9 | 5158,2 | 5144,8 | 5043,3 | 92,0 | 13,4 | 20,0 |
| Piecki | 16629,0 | 16147,5 | 16254,6 | 16244,6 | 16210,6 | 34,0 | 10,0 | 51,3 |
| Sorkwity | 5580,8 | 5442,3 | 5068,1 | 5064,7 | 5033,7 | 31,0 | 3,4 | 29,5 |
| POWIAT NIDZICKI | 37928,3 | 36942,1 | 35325,3 | 35313,7 | 35102,7 | 211,0 | 11,6 | 38,5 |
| Gminy miejsko-wiejskie: Urban-rural gminas: | | | | | | | | |
| Nidzica | 19710,8 | 19118,7 | 19428,8 | 19424,8 | 19417,8 | 7,0 | 4,0 | 50,5 |
| w tym miasto of which city | 6,4 | 6,3 | 6,4 | 6,4 | 6,4 | - | - | 0,9 |

TABL. 1 (54). WAŻNIEJSZE DANE O LEŚNICTWIE W 2009 R. (dok.)

Stan w dniu 31 XII

MAJOR DATA ON FORESTRY IN 2009 (cont.)

As of 31 XII

| WYSZCZEGÓLNIENIE SPECIFICATION | Powierzchnia gruntów leśnych Forest land | | | | | | | Lesistość w % Forest cover in % |
|-----------------------------------|--|-----------------------------------|------------------------------------|--|---|---|------------------------------------|--|
| | ogółem grand total | w tym lasy of which forests | z ogółem publiczne of total public | | | | | |
| | | | razem total | własność Skarbu Państwa owned by the State Treasury | w tym of which | | własność gmin gmina owned | |
| | | | | | w zarządzie Lasów Państwowych managed by State Forests | w zasobie Agencji Nieruchomości Rolnych in resources of Agricultural Property Agency | | |
| w ha in ha | | | | | | | | |
| Gminy wiejskie: | | | | | | | | |
| <i>Rural gminas:</i> | | | | | | | | |
| Janowiec Kościelny | 2498,6 | 2461,6 | 1575,6 | 1570,4 | 1506,4 | 64,0 | 5,2 | 18,1 |
| Janowo | 12262,2 | 11956,0 | 11207,2 | 11207,2 | 11181,2 | 26,0 | - | 62,4 |
| Kozłowo | 3456,8 | 3405,8 | 3113,8 | 3111,4 | 2997,4 | 114,0 | 2,4 | 13,4 |
| POWIAT OLSZTYŃSKI | 109456,7 | 106282,6 | 104296,4 | 104232,9 | 103567,6 | 594,0 | 63,5 | 37,4 |
| Gminy miejsko-wiejskie: | | | | | | | | |
| <i>Urban-rural gminas:</i> | | | | | | | | |
| Barczewo | 10876,7 | 10602,6 | 10199,5 | 10182,0 | 10040,0 | 142,0 | 17,5 | 33,1 |
| w tym miasto | - | - | - | - | - | - | - | - |
| of which city | | | | | | | | |
| Biskupiec | 7686,4 | 7471,9 | 7254,3 | 7251,8 | 7164,8 | 87,0 | 2,5 | 25,7 |
| w tym miasto | 2,5 | 2,5 | 2,5 | - | - | - | 2,5 | 0,5 |
| of which city | | | | | | | | |
| Dobre Miasto | 9985,2 | 9699,1 | 9791,2 | 9789,2 | 9749,1 | 35,0 | 2,0 | 37,5 |
| w tym miasto | 49,8 | 49,0 | 33,6 | 33,6 | 33,6 | - | - | 10,1 |
| of which city | | | | | | | | |
| Jeziorany | 4703,7 | 4598,5 | 4454,3 | 4449,3 | 4400,3 | 49,0 | 5,0 | 21,7 |
| w tym miasto | 4,0 | 4,0 | 4,0 | - | - | - | 4,0 | 1,2 |
| of which city | | | | | | | | |
| Olsztynek | 19938,9 | 19334,8 | 19359,9 | 19359,9 | 19318,9 | 35,0 | - | 52,0 |
| w tym miasto | 34,6 | 32,2 | 34,6 | 34,6 | 33,6 | 1,0 | - | 4,2 |
| of which city | | | | | | | | |
| Gminy wiejskie: | | | | | | | | |
| <i>Rural gminas:</i> | | | | | | | | |
| Dywyły | 4360,0 | 4244,5 | 3896,2 | 3877,1 | 3823,1 | 54,0 | 19,1 | 26,3 |
| Gietrzwałd | 8897,6 | 8600,9 | 8297,6 | 8295,0 | 8267,0 | 28,0 | 2,6 | 49,9 |
| Jonkowo | 6561,2 | 6370,6 | 6054,1 | 6052,7 | 6050,7 | 2,0 | 1,4 | 37,8 |
| Kolno | 4731,6 | 4614,8 | 4484,2 | 4484,2 | 4459,2 | 19,0 | - | 25,8 |
| Purda | 17148,8 | 16645,2 | 16584,7 | 16572,9 | 16471,9 | 93,0 | 11,8 | 52,3 |
| Stawiguda | 12538,5 | 12107,2 | 12024,4 | 12022,8 | 11943,6 | 33,0 | 1,6 | 54,3 |
| Świątki | 2028,1 | 1992,5 | 1896,0 | 1896,0 | 1879,0 | 17,0 | - | 12,1 |
| POWIAT SZCZYCIENSKI | 97911,0 | 95113,5 | 93665,1 | 93594,0 | 93139,0 | 455,0 | 71,1 | 49,2 |
| Gminy miejskie: | | | | | | | | |
| <i>Urban gminas:</i> | | | | | | | | |
| Szczytno | 10,1 | 9,8 | 10,1 | 0,3 | 0,3 | - | 9,8 | 0,9 |
| Gminy miejsko-wiejskie: | | | | | | | | |
| <i>Urban-rural gminas:</i> | | | | | | | | |
| Pasym | 5011,9 | 4874,9 | 4691,8 | 4683,8 | 4596,8 | 87,0 | 8,0 | 32,7 |
| w tym miasto | 24,2 | 24,1 | 10,2 | 8,2 | 8,2 | - | 2,0 | 1,6 |
| of which city | | | | | | | | |
| Gminy wiejskie: | | | | | | | | |
| <i>Rural gminas:</i> | | | | | | | | |
| Dźwierzuty | 6854,4 | 6709,6 | 6325,8 | 6294,8 | 6193,8 | 101,0 | 31,0 | 25,5 |
| Jedwabno | 21038,9 | 20365,3 | 20795,5 | 20795,5 | 20693,5 | 102,0 | - | 65,3 |
| Rozogi | 9116,4 | 8922,7 | 7985,3 | 7979,3 | 7955,3 | 24,0 | 6,0 | 39,8 |
| Szczytno | 17094,2 | 16593,5 | 16025,9 | 16020,9 | 15965,9 | 55,0 | 5,0 | 47,9 |
| Świątajno | 18020,7 | 17388,0 | 17875,2 | 17869,2 | 17863,2 | 6,0 | 6,0 | 62,2 |
| Wielbark | 20764,4 | 20249,6 | 19955,5 | 19950,2 | 19870,2 | 80,0 | 5,3 | 58,2 |
| Miasto na prawach powiatu: | | | | | | | | |
| <i>City with powiat status:</i> | | | | | | | | |
| Olsztyn | 1916,2 | 1884,4 | 1749,2 | 411,2 | 370,0 | 13,0 | 1338,0 | 21,3 |

TABL. 2 (55). GRUNTY NIELEŚNE ZALESIONE I PRZEZNACZONE DO ZALESIENIA W 2009 R.

NON-FOREST LAND AFFORESTED AND DESIGNATED FOR AFFORESTATION IN 2009

| WYSZCZEGÓLNIENIE SPECIFICATION | Zalesienia gruntów nieleśnych Afforestation of non-forest land | | Powierzchnia gruntów nieleśnych przeznaczonych do zalesienia ^a Non-forest land designated for afforestation ^a | |
|---|---|---------------------|---|--|
| | publiczne public | prywatne private | ogółem total | w tym Lasy Państwowe of which State Forests |
| | w ha | | in ha | |
| WOJEWÓDZTWO VOIVODSHIP | 229,9 | 946,1 | 301,4 | 301,4 |
| PODREGION ELBLĄSKI SUBREGION | 48,4 | 578,1 | 172,7 | 172,7 |
| POWIAT BRANIEWSKI | 17,1 | 154,9 | 136,1 | 136,1 |
| Gminy miejskie: <i>Urban gminas:</i> | | | | |
| Braniewo | - | - | - | - |
| Gminy miejsko-wiejskie: <i>Urban-rural gminas:</i> | | | | |
| Frombork | 6,3 | - | 28,0 | 28,0 |
| w tym miasto | - | - | - | - |
| <i>of which city</i> | | | | |
| Pieniężno | - | 78,4 | 40,9 | 40,9 |
| w tym miasto | - | - | - | - |
| <i>of which city</i> | | | | |
| Gminy wiejskie: <i>Rural gminas:</i> | | | | |
| Braniewo | 9,2 | - | 32,5 | 32,5 |
| Lelkowo | 1,1 | 1,9 | 8,3 | 8,3 |
| Płoskinia | 0,5 | 74,6 | 4,1 | 4,1 |
| Wilczęta | - | - | 22,4 | 22,4 |
| POWIAT DZIAŁDOWSKI | 0,2 | 34,2 | 22,0 | 22,0 |
| Gminy miejskie: <i>Urban gminas:</i> | | | | |
| Działdowo | - | - | - | - |
| Gminy miejsko-wiejskie: <i>Urban-rural gminas:</i> | | | | |
| Lidzbark | - | 8,7 | 5,8 | 5,8 |
| w tym miasto | - | - | - | - |
| <i>of which city</i> | | | | |
| Gminy wiejskie: <i>Rural gminas:</i> | | | | |
| Działdowo | - | 2,9 | - | - |
| Iłowo-Osada | 0,2 | - | 1,9 | 1,9 |
| Płościna | - | 18,7 | 12,8 | 12,8 |
| Rybno | - | 3,9 | 1,6 | 1,6 |
| POWIAT ELBLĄSKI | 4,6 | 113,6 | 9,4 | 9,4 |
| Gminy miejsko-wiejskie: <i>Urban-rural gminas:</i> | | | | |
| Młynary | - | 6,0 | 6,5 | 6,5 |
| w tym miasto | - | - | - | - |
| <i>of which city</i> | | | | |
| Pasłęk | - | 26,5 | 1,7 | 1,7 |
| w tym miasto | - | - | - | - |
| <i>of which city</i> | | | | |
| Tolkmicko | - | - | - | - |
| w tym miasto | - | - | - | - |
| <i>of which city</i> | | | | |

TABL. 2 (55). GRUNTY NIELEŚNE ZALESIONE I PRZEZNACZONE DO ZALESIENIA W 2009 R. (cd.)

NON-FOREST LAND AFFORESTED AND DESIGNATED FOR AFFORESTATION IN 2009 (cont.)

| WYSZCZEGÓLNIENIE SPECIFICATION | Zalesienia gruntów nieleśnych Afforestation of non-forest land | | Powierzchnia gruntów nieleśnych przeznaczonych do zalesienia ^a Non-forest land designated for afforestation ^a | |
|---|---|---------------------|---|--|
| | publiczne public | prywatne private | ogółem total | w tym Lasy Państwowe of which State Forests |
| | w ha | | in ha | |
| Gminy wiejskie: <i>Rural gminas:</i> | | | | |
| Elbląg | - | - | - | - |
| Godkowo | - | 26,5 | 1,2 | 1,2 |
| Gronowo Elbląskie | - | - | - | - |
| Markusy | - | 23,7 | - | - |
| Milejewo | - | - | - | - |
| Rychliki | 4,6 | 30,9 | - | - |
| POWIAT IŁAWSKI | 7,7 | 91,3 | - | - |
| Gminy miejskie: <i>Urban gminas:</i> | | | | |
| Łława | - | 0,1 | - | - |
| Lubawa | - | - | - | - |
| Gminy miejsko-wiejskie: <i>Urban-rural gminas:</i> | | | | |
| Kisielice | - | 20,5 | - | - |
| w tym miasto | - | - | - | - |
| of which city | | | | |
| Susz | 1,3 | 52,0 | - | - |
| w tym miasto | - | - | - | - |
| of which city | | | | |
| Zalewo | 6,4 | 7,8 | - | - |
| w tym miasto | - | - | - | - |
| of which city | | | | |
| Gminy wiejskie: <i>Rural gminas:</i> | | | | |
| Łława | - | 2,9 | - | - |
| Lubawa | - | 8,0 | - | - |
| POWIAT NOWOMIEJSKI | 11,8 | 7,3 | - | - |
| Gminy miejskie: <i>Urban gminas:</i> | | | | |
| Nowe Miasto Lubawskie ... | - | - | - | - |
| Gminy wiejskie: <i>Rural gminas:</i> | | | | |
| Biskupiec | 0,1 | - | - | - |
| Grodziczno | - | 3,9 | - | - |
| Kurzętnik | 11,0 | 3,4 | - | - |
| Nowe Miasto Lubawskie ... | 0,7 | - | - | - |
| POWIAT OSTRÓDZKI | 7,0 | 176,8 | 5,2 | 5,2 |
| Gminy miejskie: <i>Urban gminas:</i> | | | | |
| Ostróda | - | - | - | - |
| Gminy miejsko-wiejskie: <i>Urban-rural gminas:</i> | | | | |
| Mitakowo | - | - | - | - |
| w tym miasto | - | - | - | - |
| of which city | | | | |
| Mitomłyn | 0,8 | 1,6 | - | - |
| w tym miasto | - | - | - | - |
| of which city | | | | |
| Morąg | 2,3 | 73,4 | 5,0 | 5,0 |
| w tym miasto | - | - | - | - |
| of which city | | | | |

TABL. 2 (55). GRUNTY NIELEŚNE ZALESIONE I PRZEZNACZONE DO ZALESIENIA W 2009 R. (cd.)

NON-FOREST LAND AFFORESTED AND DESIGNATED FOR AFFORESTATION IN 2009 (cont.)

| WYSZCZEGÓLNIENIE SPECIFICATION | Zalesienia gruntów nieleśnych Afforestation of non-forest land | | Powierzchnia gruntów nieleśnych przeznaczonych do zalesienia ^a Non-forest land designated for afforestation ^a | |
|---|---|---------------------|---|--|
| | publiczne public | prywatne private | ogółem total | w tym Lasy Państwowe of which State Forests |
| | w ha | | in ha | |
| Gminy wiejskie: <i>Rural gminas:</i> | | | | |
| Dąbrówno | - | 28,2 | - | - |
| Grunwald | 1,0 | 16,1 | - | - |
| Łukta | - | - | 0,2 | 0,2 |
| Maldyty | 1,8 | 30,1 | - | - |
| Ostróda | 1,1 | 27,4 | - | - |
| Miasto na prawach powiatu: <i>City with powiat status:</i> | | | | |
| Elbląg | - | - | - | - |
| PODREGION EŁCKI | 56,6 | 99,0 | 23,4 | 23,4 |
| SUBREGION | | | | |
| POWIAT EŁCKI | 11,0 | 5,0 | 10,9 | 10,9 |
| Gminy miejskie: <i>Urban gminas:</i> | | | | |
| Elk | - | - | - | - |
| Gminy wiejskie: <i>Rural gminas:</i> | | | | |
| Elk | 10,1 | 2,0 | 10,9 | 10,9 |
| Kalinowo | - | 2,0 | - | - |
| Prostki | 0,9 | 1,0 | - | - |
| Stare Juchy | - | - | - | - |
| POWIAT GIŻYCKI | 21,4 | - | 11,5 | 11,5 |
| Gminy miejskie: <i>Urban gminas:</i> | | | | |
| Giżycko | - | - | - | - |
| Gminy miejsko-wiejskie: <i>Urban-rural gminas:</i> | | | | |
| Ryn | 3,4 | - | - | - |
| w tym miasto | - | - | - | - |
| of which city | | | | |
| Gminy wiejskie: <i>Rural gminas:</i> | | | | |
| Giżycko | 5,6 | - | - | - |
| Kruklanki | 8,4 | - | 10,4 | 10,4 |
| Miłki | 1,9 | - | 1,1 | 1,1 |
| Wydminy | 2,1 | - | - | - |
| POWIAT GOŁDAPSKI | 2,0 | 37,1 | - | - |
| Gminy miejsko-wiejskie: <i>Urban-rural gminas:</i> | | | | |
| Gołdap | - | 37,1 | - | - |
| w tym miasto | - | - | - | - |
| of which city | | | | |
| Gminy wiejskie: <i>Rural gminas:</i> | | | | |
| Banie Mazurskie | 2,0 | - | - | - |
| Dubeninki | - | - | - | - |
| POWIAT OLECKI | - | 46,9 | - | - |
| Gminy miejsko-wiejskie: <i>Urban-rural gminas:</i> | | | | |
| Olecko | - | 2,5 | - | - |
| w tym miasto | - | - | - | - |
| of which city | | | | |

TABL. 2 (55). GRUNTY NIELEŚNE ZALESIONE I PRZEZNACZONE DO ZALESIENIA W 2009 R. (cd.)

NON-FOREST LAND AFFORESTED AND DESIGNATED FOR AFFORESTATION IN 2009 (cont.)

| WYSZCZEGÓLNIENIE SPECIFICATION | Zalesienia gruntów nieleśnych Afforestation of non-forest land | | Powierzchnia gruntów nieleśnych przeznaczonych do zalesienia ^a Non-forest land designated for afforestation ^a | |
|--|---|---------------------|---|--|
| | publiczne public | prywatne private | ogółem total | w tym Lasy Państwowe of which State Forests |
| | w ha | | in ha | |
| Gminy wiejskie: Rural gminas: | | | | |
| Kowale Oleckie | - | 34,1 | - | - |
| Świątajno | - | 4,8 | - | - |
| Wieliczki | - | 5,5 | - | - |
| POWIAT PISKI | 22,2 | - | 0,9 | 0,9 |
| Gminy miejsko-wiejskie: Urban-rural gminas: | | | | |
| Biała Piska | 11,2 | - | - | - |
| w tym miasto | - | - | - | - |
| of which city | | | | |
| Orzysz | 8,0 | - | - | - |
| w tym miasto | 0,3 | - | - | - |
| of which city | | | | |
| Pisz | 2,3 | - | - | - |
| w tym miasto | - | - | - | - |
| of which city | | | | |
| Ruciane-Nida | 0,7 | - | 0,9 | 0,9 |
| w tym miasto | 0,7 | - | - | - |
| of which city | | | | |
| POWIAT WĘGORZEWSKI ... | - | 10,0 | - | - |
| Gminy miejsko-wiejskie: Urban-rural gminas: | | | | |
| Węgorzewo | - | 5,0 | - | - |
| w tym miasto | - | - | - | - |
| of which city | | | | |
| Gminy wiejskie: Rural gminas: | | | | |
| Budry | - | 3,0 | - | - |
| Pozezdrze | - | 2,0 | - | - |
| PODREGION OLSZTYŃSKI .. | 124,9 | 269,0 | 105,4 | 105,4 |
| SUBREGION | | | | |
| POWIAT BARTOSZYCKI | 0,7 | 37,0 | 26,9 | 26,9 |
| Gminy miejskie: Urban gminas: | | | | |
| Bartoszyce | - | - | - | - |
| Górowo Iławeckie | - | - | - | - |
| Gminy miejsko-wiejskie: Urban-rural gminas: | | | | |
| Biszynek | - | - | - | - |
| w tym miasto | - | - | - | - |
| of which city | | | | |
| Sępól | 0,5 | - | - | - |
| w tym miasto | - | - | - | - |
| of which city | | | | |
| Gminy wiejskie: Rural gminas: | | | | |
| Bartoszyce | 0,2 | - | - | - |
| Górowo Iławeckie | - | 37,0 | 26,9 | 26,9 |
| POWIAT KĘTRZYŃSKI | 1,0 | - | - | - |
| Gminy miejskie: Urban gminas: | | | | |
| Kętrzyn | - | - | - | - |

TABL. 2 (55). GRUNTY NIELEŚNE ZALESIONE I PRZEZNACZONE DO ZALESIENIA W 2009 R. (cd.)

NON-FOREST LAND AFFORESTED AND DESIGNATED FOR AFFORESTATION IN 2009 (cont.)

| WYSZCZEGÓLNIENIE SPECIFICATION | Zalesienia gruntów nieleśnych Afforestation of non-forest land | | Powierzchnia gruntów nieleśnych przeznaczonych do zalesienia ^a Non-forest land designated for afforestation ^a | |
|---|---|---------------------|---|--|
| | publiczne public | prywatne private | ogółem total | w tym Lasy Państwowe of which State Forests |
| | w ha | | in ha | |
| Gminy miejsko-wiejskie: <i>Urban-rural gminas:</i> | | | | |
| Korsze | - | - | - | - |
| w tym miasto | - | - | - | - |
| <i>of which city</i> | | | | |
| Reszel | - | - | - | - |
| w tym miasto | - | - | - | - |
| <i>of which city</i> | | | | |
| Gminy wiejskie: <i>Rural gminas:</i> | | | | |
| Barciany | - | - | - | - |
| Kętrzyn | - | - | - | - |
| Srokowo | 1,0 | - | - | - |
| POWIAT LIDZBARSKI | 13,8 | 60,9 | 3,3 | 3,3 |
| Gminy miejskie: <i>Urban gminas:</i> | | | | |
| Lidzbark Warmiński | - | - | - | - |
| Gminy miejsko-wiejskie: <i>Urban-rural gminas:</i> | | | | |
| Orneta | - | 25,3 | - | - |
| w tym miasto | - | - | - | - |
| <i>of which city</i> | | | | |
| Gminy wiejskie: <i>Rural gminas:</i> | | | | |
| Kiwity | 0,6 | 16,6 | - | - |
| Lidzbark Warmiński | 6,6 | 19,0 | 1,0 | 1,0 |
| Lubomino | 6,6 | - | 2,3 | 2,3 |
| POWIAT MRAĞOWSKI | 0,3 | - | 5,2 | 5,2 |
| Gminy miejskie: <i>Urban gminas:</i> | | | | |
| Mragowo | - | - | - | - |
| Gminy miejsko-wiejskie: <i>Urban-rural gminas:</i> | | | | |
| Mikołajki | 0,3 | - | - | - |
| w tym miasto | - | - | - | - |
| <i>of which city</i> | | | | |
| Gminy wiejskie: <i>Rural gminas:</i> | | | | |
| Mragowo | - | - | 5,2 | 5,2 |
| Piecki | - | - | - | - |
| Sorkwity | - | - | - | - |
| POWIAT NIDZICKI | 3,4 | 41,0 | 5,1 | 5,1 |
| Gminy miejsko-wiejskie: <i>Urban-rural gminas:</i> | | | | |
| Nidzica | - | 5,0 | 5,1 | 5,1 |
| w tym miasto | - | - | - | - |
| <i>of which city</i> | | | | |
| Gminy wiejskie: <i>Rural gminas:</i> | | | | |
| Janowiec Kościelny | - | 17,0 | - | - |
| Janowo | - | 17,0 | - | - |
| Kozłowo | 3,4 | 2,0 | - | - |

TABL. 2 (55). GRUNTY NIELEŚNE ZALESIONE I PRZEZNACZONE DO ZALESIENIA W 2009 R. (dok.)

NON-FOREST LAND AFFORESTED AND DESIGNATED FOR AFFORESTATION IN 2009 (cont.)

| WYSZCZEGÓLNIENIE SPECIFICATION | Zalesienia gruntów nieleśnych Afforestation of non-forest land | | Powierzchnia gruntów nieleśnych przeznaczonych do zalesienia ^a Non-forest land designated for afforestation ^a | |
|---|---|---------------------|---|--|
| | publiczne public | prywatne private | ogółem total | w tym Lasy Państwowe of which State Forests |
| | w ha | | in ha | |
| POWIAT OLSZTYŃSKI | 61,1 | 108,9 | 30,6 | 30,6 |
| Gminy miejsko-wiejskie: <i>Urban-rural gminas:</i> | | | | |
| Barczewo | 2,9 | 15,1 | - | - |
| w tym miasto | - | - | - | - |
| <i>of which city</i> | | | | |
| Biskupiec | 0,8 | 2,7 | - | - |
| w tym miasto | - | - | - | - |
| <i>of which city</i> | | | | |
| Dobre Miasto | - | 25,6 | 3,9 | 3,9 |
| w tym miasto | - | - | - | - |
| <i>of which city</i> | | | | |
| Jeziorany | 5,5 | 11,1 | - | - |
| w tym miasto | - | - | - | - |
| <i>of which city</i> | | | | |
| Olsztynek | 3,0 | 7,6 | 2,8 | 2,8 |
| w tym miasto | - | - | - | - |
| <i>of which city</i> | | | | |
| Gminy wiejskie: <i>Rural gminas:</i> | | | | |
| Dywity | 3,2 | - | 1,4 | 1,4 |
| Gietrzwałd | 0,7 | - | 10,3 | 10,3 |
| Jonkowo | - | - | 10,3 | 10,3 |
| Kolno | 1,6 | 32,7 | - | - |
| Purda | 25,1 | - | - | - |
| Stawiguda | 13,8 | - | 0,4 | 0,4 |
| Świątki | 4,5 | 14,1 | 1,5 | 1,5 |
| POWIAT SZCZYCIENSKI ... | 44,6 | 21,2 | 34,4 | 34,4 |
| Gminy miejskie: <i>Urban gminas:</i> | | | | |
| Szczytno | - | - | - | - |
| Gminy miejsko-wiejskie: <i>Urban-rural gminas:</i> | | | | |
| Pasym | 25,0 | 2,5 | - | - |
| w tym miasto | - | - | - | - |
| <i>of which city</i> | | | | |
| Gminy wiejskie: <i>Rural gminas:</i> | | | | |
| Dźwierzuty | 0,5 | 4,0 | - | - |
| Jedwabno | 4,0 | - | 2,1 | 2,1 |
| Rozogi | - | 1,7 | - | - |
| Szczytno | 15,1 | 6,0 | 4,6 | 4,6 |
| Świątajno | - | - | - | - |
| Wielbark | - | 7,0 | 27,7 | 27,7 |
| Miasto na prawach powiatu: <i>City with powiat status:</i> | | | | |
| Olsztyn | - | - | - | - |

^a Stan w dniu 31 XII.^a As of 31 XII.

TABL. 3 (56). **LASY NIESTANOWIĄCE WŁASNOŚCI SKARBU PAŃSTWA W 2009 R.**
Stan w dniu 31 XII
FORESTS NON OWNED BY THE STATE TREASURY IN 2009
As of 31 XII

| WYSZCZEGÓLNIENIE SPECIFICATION | Powierzchnia gruntów leśnych Forest land | | | | Lasy ochronne w % ogółem gruntów leśnych Protective forests in % of total forests land |
|--|---|------------------------------------|---|----------------|---|
| | ogółem total | w tym of which | | | |
| | | osób fizycznych natural persons | wspólnot gruntowych land co- -operatives | gmin gminas | |
| | | | | | |
| WOJEWÓDZTWO VOIVODSHIP | 47529,4 | 41345,2 | 17,2 | 3479,3 | 4,6 |
| Podregion elbląski Subregion | 15234,9 | 13396,2 | 15,0 | 1015,2 | 3,8 |
| Powiaty: Powiats: | | | | | |
| braniewski | 1146,2 | 1028,0 | - | 73,2 | - |
| działdowski | 3470,3 | 3377,3 | 9,0 | 32,5 | - |
| elbląski | 1700,4 | 1383,0 | - | 142,4 | - |
| iławski | 2369,2 | 2130,0 | - | 88,2 | 1,0 |
| nowomiejski | 3118,6 | 2969,0 | 6,0 | 88,6 | - |
| ostródzki | 2869,3 | 2472,0 | - | 66,3 | - |
| Miasto na prawach powiatu: City with powiat status: | | | | | |
| Elbląg | 560,9 | 36,9 | - | 524,0 | 100,0 |
| Podregion ełcki Subregion | 12514,9 | 11477,1 | - | 514,9 | 0,3 |
| Powiaty: Powiats: | | | | | |
| ełcki | 2925,3 | 2836,0 | - | 60,3 | - |
| giżycki | 1675,9 | 1447,0 | - | 94,9 | - |
| gołdapski | 3043,9 | 2838,1 | - | 75,9 | 1,2 |
| olecki | 1826,9 | 1681,0 | - | 54,9 | - |
| piski | 2127,4 | 1873,0 | - | 180,4 | - |
| węgorzewski | 915,5 | 802,0 | - | 48,5 | - |
| Podregion olsztyński Subregion | 19779,6 | 16471,9 | 2,2 | 1949,2 | 8,0 |
| Powiaty: Powiats: | | | | | |
| bartoszycki | 1814,7 | 1514,0 | - | 108,7 | 0,5 |
| kętrzyński | 1068,8 | 717,7 | - | 72,8 | - |
| lidzbarski | 1068,0 | 903,8 | - | 162,0 | - |
| mragowski | 2167,7 | 1697,9 | - | 121,5 | 3,4 |
| nidzicki | 2614,6 | 2519,0 | 1,0 | 11,6 | - |
| olsztyński | 5223,8 | 4786,1 | 1,2 | 63,5 | - |
| szczycieński | 4317,0 | 4167,4 | - | 71,1 | - |
| Miasto na prawach powiatu: City with powiat status: | | | | | |
| Olsztyn | 1505,0 | 166,0 | - | 1338,0 | 100,0 |

DZIAŁ XI TRANSPORT
CHAPTER XI TRANSPORT

TABL. 1 (57). **DROGI PUBLICZNE W 2009 R.**
Stan w dniu 31 XII
PUBLIC ROADS IN 2009
As of 31 XII

| WYSZCZEGÓLNIENIE SPECIFICATION | Drogi publiczne o twardej nawierzchni w km <i>Hard surface public roads in km</i> | | W tym o nawierzchni ulepszonej <i>Of which improved</i> | |
|--|--|------------------------------|--|------------------------------|
| | powiatowe <i>powiat roads</i> | gminne <i>gmina roads</i> | powiatowe <i>powiat roads</i> | gminne <i>gmina roads</i> |
| WOJEWÓDZTWO VOIVODSHIP | 6 964,8 | 2 243,9 | 6 504,2 | 1 904,6 |
| Podregion elbląski Subregion | 2 480,4 | 1 134,4 | 2 354,2 | 969,6 |
| Powiaty: Powiats: | | | | |
| braniewski | 340,4 | 48,6 | 309,0 | 33,4 |
| działdowski | 304,2 | 194,7 | 304,1 | 185,2 |
| elbląski | 519,3 | 267,7 | 471,4 | 241,3 |
| iławski | 457,9 | 231,8 | 447,2 | 211,4 |
| nowomiejski | 227,1 | 198,9 | 227,1 | 141,9 |
| ostródzki | 537,4 | 139,7 | 503,3 | 106,8 |
| Miasto na prawach powiatu: City with powiat status: | | | | |
| Elbląg | 94,1 | 53,0 | 92,1 | 49,6 |
| Podregion ełcki Subregion | 1 638,5 | 329,2 | 1 448,7 | 280,3 |
| Powiaty: Powiats: | | | | |
| ełcki | 284,3 | 118,4 | 257,1 | 98,3 |
| giżycki | 287,4 | 56,1 | 275,0 | 52,3 |
| gołdapski | 194,1 | 27,4 | 167,8 | 24,1 |
| olecki | 290,6 | 30,0 | 232,3 | 22,2 |
| piski | 365,7 | 90,4 | 320,3 | 76,6 |
| węgorzewski | 216,4 | 6,9 | 196,2 | 6,8 |
| Podregion olsztyński Subregion | 2 845,9 | 780,3 | 2 701,3 | 654,7 |
| Powiaty: Powiats: | | | | |
| bartoszycki | 392,8 | 105,6 | 367,7 | 76,5 |
| kętrzyński | 383,9 | 68,7 | 326,0 | 44,4 |
| lidzbarski | 233,3 | 34,0 | 224,2 | 30,5 |
| mragowski | 294,2 | 85,4 | 277,2 | 60,4 |
| nidzicki | 337,0 | 50,6 | 322,0 | 46,7 |
| olsztyński | 722,2 | 127,4 | 722,2 | 115,4 |
| szczycieński | 468,5 | 121,0 | 448,0 | 99,2 |
| Miasto na prawach powiatu: City with powiat status: | | | | |
| Olsztyn | 14,0 | 187,6 | 14,0 | 181,6 |

Źródło: dane Generalnej Dyrekcji Dróg Krajowych i Autostrad.

Source: data of the General Directorate of Domestic Roads and Motorways.

DZIAŁ XII HANDEL
CHAPTER XII TRADE

TABL. 1 (58). TARGOWISKA W 2009 R.
Stan w dniu 31 XII
MARKETPLACES IN 2009
As of 31 XII

| WYSZCZEGÓLNIENIE SPECIFICATION | Targowiska stałe Permanent marketplaces | | | | | | Targowiska sezonowe ^a (w ciągu roku) Seasonal marketplaces ^a (during the year) | Roczne wpływy z opłaty targowej w tys. zł Annual receipts from market-place fees in thous. zł |
|--|--|---|---|--|--|--|---|--|
| | ogółem total | w tym z przewagą sprzedaży drobno detalicznej of which with predominance of small-retail sales | powierzchnia targowisk w m ² area of marketplaces in m ² | | stałe punkty sprzedaży drobnodetalicznej permanent small-retail sales outlets | | | |
| | | | ogółem total | w tym sprzedażowa of which sales area | ogółem total | w tym na targowiskach czynnych codziennie of which at marketplaces opened daily | | |
| WOJEWÓDZTWO VOIVODSHIP | 77 | 70 | 429668 | 253901 | 2570 | 2045 | 55 | 6854,3 |
| Podregion elbląski Subregion | 26 | 22 | 149949 | 91864 | 945 | 731 | 9 | 2104,1 |
| Powiaty: Powiats: | | | | | | | | |
| braniewski | 3 | 3 | 13348 | 10851 | 29 | 29 | 2 | 120,9 |
| działdowski | 4 | 3 | 23214 | 5045 | 16 | 16 | - | 326,6 |
| elbląski | 2 | 2 | 3800 | 2400 | 29 | 29 | 4 | 81,1 |
| iławski | 9 | 6 | 49455 | 37490 | 152 | 96 | - | 765,0 |
| nowomiejski | 2 | 2 | 21935 | 12632 | 156 | 60 | - | 263,9 |
| ostródzki | 5 | 5 | 14723 | 12586 | 286 | 286 | 3 | 289,4 |
| Miasto na prawach powiatu: City with powiat status: | | | | | | | | |
| Elbląg | 1 | 1 | 23474 | 10860 | 277 | 215 | - | 257,2 |
| Podregion ełcki Subregion | 16 | 15 | 123302 | 74966 | 281 | 238 | 6 | 1293,1 |
| Powiaty: Powiats: | | | | | | | | |
| ełcki | 2 | 2 | 50765 | 36400 | 73 | 73 | 1 | 556,6 |
| giżycki | 3 | 3 | 14470 | 8951 | 97 | 97 | 2 | 392,6 |
| goldapski | 2 | 1 | 10618 | 4683 | 2 | - | - | 34,7 |
| olecki | 2 | 2 | 21686 | 2900 | - | - | - | 21,9 |
| piski | 6 | 6 | 20160 | 17379 | 87 | 68 | 3 | 247,6 |
| węgorzewski | 1 | 1 | 5603 | 4653 | 22 | - | - | 39,7 |
| Podregion olsztyński Subregion | 35 | 33 | 156417 | 87071 | 1344 | 1076 | 40 | 3457,1 |
| Powiaty: Powiats: | | | | | | | | |
| bartoszycki | 3 | 3 | 20090 | 10835 | 45 | 40 | 4 | 278,7 |
| kętrzyński | 4 | 4 | 6013 | 3873 | 110 | 110 | 4 | 123,7 |
| lidzbarski | 3 | 3 | 16376 | 10866 | 31 | 29 | 4 | 76,2 |
| mragowski | 2 | 2 | 13651 | 11391 | 194 | 194 | 1 | 442,8 |
| nidzicki | 4 | 4 | 25805 | 23700 | 28 | 20 | 7 | 97,8 |
| olsztyński | 8 | 6 | 18295 | 10114 | 59 | 45 | 3 | 242,2 |
| szczycieński | 8 | 8 | 16041 | 10432 | 317 | 317 | 16 | 271,7 |
| Miasto na prawach powiatu: City with powiat status: | | | | | | | | |
| Olsztyn | 3 | 3 | 40146 | 5860 | 560 | 321 | 1 | 1924,0 |

^a Liczba targowisk lub miejsc wyznaczonych na ulicach i placach uruchamianych okresowo.

^a A number of marketplaces or places located on streets and squares opened periodically.

DZIAŁ XIII FINANSE PUBLICZNE
CHAPTER XIII PUBLIC FINANCE

TABL. 1 (59). **DOCHODY BUDŻETÓW POWIATÓW I MIAST NA PRAWACH POWIATU WEDŁUG RODZAJÓW W 2009 R.**

REVENUE OF POWIATS AND CITIES WITH POWIAT STATUS BUDGETS BY TYPE IN 2009

| WYSZCZEGÓLNIENIE <i>SPECIFICATION</i> | Ogółem <i>Grand total</i> | Dochody własne <i>Own revenue</i> | | Dotacje <i>Allocations</i> | | | Subwencje ogólne <i>General subsidies</i> |
|---|------------------------------|--------------------------------------|---|-------------------------------|--|--|--|
| | | razem <i>total</i> | w tym środki na dofinansowanie własnych zadań pozyskane z innych źródeł <i>of which funds for additional financing of own tasks from other sources</i> | razem <i>total</i> | w tym dotacje celowe <i>of which appropriated allocations</i> | | |
| | | | | | razem <i>total</i> | w tym z budżetu państwa <i>of which from the state budget</i> | |
| <i>w tys. zł in thous. zł</i> | | | | | | | |
| WOJEWÓDZTWO VOIVODSHIP | 2161418,9 | 837528,1 | 40475,5 | 467543,7 | 389696,1 | 345705,4 | 856347,0 |
| Podregion elbląski Subregion | | | | | | | |
| Powiaty: | | | | | | | |
| <i>Powiaty:</i> | | | | | | | |
| braniewski | 42949,7 | 7920,0 | - | 10926,3 | 10687,2 | 9704,1 | 24103,4 |
| działowski | 52100,6 | 11196,9 | 47,8 | 14555,0 | 12795,9 | 12578,3 | 26348,7 |
| elbląski | 48314,7 | 11271,4 | 68,7 | 13457,1 | 9624,0 | 7135,3 | 23586,3 |
| iławski | 76952,0 | 21672,4 | 422,1 | 12982,0 | 11691,6 | 11427,1 | 42297,6 |
| nowomiejski | 31121,1 | 6940,6 | - | 9132,6 | 6945,0 | 6538,0 | 15047,8 |
| ostródzki | 98845,9 | 23227,2 | 3709,6 | 18192,6 | 18192,6 | 16647,1 | 57426,0 |
| Miasto na prawach powiatu: | | | | | | | |
| <i>City with powiat status:</i> | | | | | | | |
| Elbląg | 437743,2 | 216638,4 | 3771,1 | 101992,5 | 67264,9 | 63366,7 | 119112,3 |
| Podregion ełcki Subregion | | | | | | | |
| Powiaty: | | | | | | | |
| <i>Powiaty:</i> | | | | | | | |
| ełcki | 96729,8 | 23912,7 | 8032,1 | 24153,3 | 21623,6 | 17985,1 | 48663,7 |
| giżycki | 59338,7 | 12156,2 | 341,1 | 16619,7 | 13958,1 | 8697,7 | 30562,8 |
| goldapski | 31441,0 | 3080,2 | - | 15053,8 | 12601,3 | 11624,1 | 13306,9 |
| olecki | 41271,9 | 7507,4 | 519,9 | 10984,4 | 7050,4 | 6243,0 | 22780,2 |
| piski | 60087,7 | 10725,8 | 266,2 | 15557,8 | 11818,0 | 10339,0 | 33804,0 |
| węgorzewski | 34069,4 | 9092,6 | 1438,3 | 12658,2 | 12294,3 | 11282,2 | 12318,6 |
| Podregion olsztyński Subregion | | | | | | | |
| Powiaty: | | | | | | | |
| <i>Powiaty:</i> | | | | | | | |
| bartoszycki | 59642,6 | 16501,5 | 9,6 | 12757,4 | 11605,1 | 10905,1 | 30383,7 |
| kętrzyński | 62652,3 | 12451,2 | 8,9 | 16648,4 | 12923,7 | 9739,2 | 33552,7 |
| lidzbarski | 45012,6 | 6310,6 | 182,1 | 10459,1 | 9491,6 | 7502,8 | 28242,9 |
| mrągowski | 59090,7 | 14138,0 | - | 18289,4 | 12353,7 | 10566,4 | 26663,3 |
| nidzicki | 35285,5 | 6524,9 | 150,1 | 7688,7 | 7486,0 | 7129,5 | 21071,9 |
| olsztyński | 85492,3 | 29274,4 | 29,1 | 22196,6 | 20633,1 | 18398,6 | 34021,3 |
| szczycieński | 73064,9 | 18722,5 | 781,2 | 21097,5 | 20228,5 | 16118,1 | 33244,9 |
| Miasto na prawach powiatu: | | | | | | | |
| <i>City with powiat status:</i> | | | | | | | |
| Olsztyn | 630212,3 | 368263,2 | 20697,3 | 82141,2 | 78427,4 | 71777,9 | 179808,0 |

TABL. 2 (60). DOCHODY BUDŻETÓW POWIATÓW I MIAST NA PRAWACH POWIATU WEDŁUG DZIAŁÓW W 2009 R.

REVENUE OF POWIATS AND CITIES WITH POWIAT STATUS BUDGETS BY DIVISION IN 2009

| WYSZCZEGÓLNIENIE SPECIFICATION | Ogółem Total | W tym Of which | | | | | | | |
|-----------------------------------|------------------|--|--|---|--------------------------------------|---|--|---|--|
| | | gospo- darka mieszka- niowa housing economy | admini- stracja publiczna public admini- stration | oświata i wycho- wanie education | ochrona zdrowia health care | pomoc społeczna social assis- tance | gospo- darka koma- nalna i ochrona środowiska municipal economy and en- vironmental protection | kultura i ochrona dziedzic- stwa naro- dowego culture and national heritage | kultura fizyczna i sport physical education and sport |
| W TYS. ZŁ IN THOUS. ZŁ | | | | | | | | | |
| WOJEWÓDZTWO | 2161418,9 | 85516,7 | 29380,9 | 45979,9 | 52939,9 | 195972,9 | 16257,8 | 803,9 | 2585,1 |
| VOIVODSHIP | | | | | | | | | |
| Podregion elbląski | | | | | | | | | |
| Subregion | | | | | | | | | |
| Powiaty: | | | | | | | | | |
| <i>Powiats:</i> | | | | | | | | | |
| braniewski | 42949,7 | 448,6 | 904,5 | 292,7 | 2296,8 | 3441,1 | - | - | - |
| działdowski | 52100,6 | 298,3 | 415,6 | 1726,3 | 2480,7 | 3248,3 | - | - | - |
| elbląski | 48314,7 | 750,2 | 1441,9 | 209,3 | 82,0 | 5848,4 | - | 226,0 | - |
| iławski | 76952,0 | 144,0 | 847,5 | 2168,6 | 1959,2 | 5787,3 | - | - | 14,8 |
| nowomiejski | 31121,1 | 563,6 | 1164,0 | 154,5 | 1181,8 | 2011,6 | - | - | - |
| ostródzki | 98845,9 | 2080,9 | 413,6 | 1239,5 | 4069,8 | 3124,3 | - | 0,1 | - |
| Miasto na prawach powiatu: | | | | | | | | | |
| <i>City with powiat status:</i> | | | | | | | | | |
| Elbląg | 437743,2 | 30932,4 | 2378,1 | 10031,4 | 7906,8 | 45674,2 | 1050,4 | 464,0 | 549,1 |
| Podregion ełcki | | | | | | | | | |
| Subregion | | | | | | | | | |
| Powiaty: | | | | | | | | | |
| <i>Powiats:</i> | | | | | | | | | |
| ełcki | 96729,8 | 2362,9 | 1648,3 | 4781,5 | 3360,4 | 10329,9 | - | - | - |
| giżycki | 59338,7 | 510,8 | 333,9 | 2813,7 | 1410,2 | 4427,0 | - | - | - |
| goldapski | 31441,0 | 218,4 | 561,2 | 75,9 | 1174,6 | 982,1 | - | - | - |
| olecki | 41271,9 | 264,7 | 768,2 | 385,6 | 2813,4 | 2190,2 | - | - | - |
| piski | 60087,7 | 107,2 | 1753,6 | 1534,3 | 2945,2 | 864,5 | - | 40,0 | 2,6 |
| węgorzewski | 34069,4 | 43,3 | 314,7 | 48,0 | 1077,5 | 9501,0 | - | - | - |
| Podregion olsztyński | | | | | | | | | |
| Subregion | | | | | | | | | |
| Powiaty: | | | | | | | | | |
| <i>Powiats:</i> | | | | | | | | | |
| bartoszycki | 59642,6 | 93,6 | 1637,9 | 6886,1 | 3440,7 | 5700,0 | - | - | - |
| kętrzyński | 62652,3 | 794,6 | 473,8 | 906,1 | 2583,3 | 2864,0 | 49,5 | - | 10,0 |
| lidzbarski | 45012,6 | 80,4 | 2023,3 | 2262,5 | 2271,6 | 418,2 | - | - | - |
| mrągowski | 59090,7 | 2151,7 | 1359,7 | 2232,5 | 1714,8 | 4330,2 | - | - | - |
| nidzicki | 35285,5 | 455,6 | 1127,2 | 849,6 | 1036,7 | 1345,2 | - | - | - |
| olsztyński | 85492,3 | 1319,5 | 2993,9 | 283,9 | 3251,7 | 19874,1 | - | - | - |
| szczygieński | 73064,9 | 159,6 | 2209,6 | 707,8 | 2873,5 | 10670,4 | 270,1 | 14,4 | - |
| Miasto na prawach powiatu: | | | | | | | | | |
| <i>City with powiat status:</i> | | | | | | | | | |
| Olsztyn | 630212,3 | 41736,5 | 4610,6 | 6390,1 | 3009,1 | 53340,8 | 14887,7 | 59,4 | 2008,6 |

TABL. 2 (60). DOCHODY BUDŻETÓW POWIATÓW I MIAST NA PRAWACH POWIATU WEDŁUG DZIAŁÓW W 2009 R. (dok.)

REVENUE OF POWIATS AND CITIES WITH POWIAT STATUS BUDGETS BY DIVISION IN 2009 (cont.)

| WYSZCZEGÓLNIENIE SPECIFICATION | Ogółem Total | W tym Of which | | | | | | | |
|---|-----------------|--|--|---|--------------------------------------|---|--|---|--|
| | | gospo- darka mieszka- niowa housing economy | admini- stracja publiczna public admini- stration | oświata i wycho- wanie education | ochrona zdrowia health care | pomoc społeczna social assis- tance | gospo- darka kumu- nalna i ochrona środowiska municipal economy and en- vironmental protection | kultura i ochrona dziedzic- stwa naro- dowego culture and national heritage | kultura fizyczna i sport physical education and sport |
| W % DOCHODÓW OGÓŁEM IN % OF TOTAL REVENUE | | | | | | | | | |
| WOJEWÓDZTWO | 100,0 | 4,0 | 1,4 | 2,1 | 2,4 | 9,1 | 0,8 | 0,0 | 0,1 |
| VOIVODSHIP | | | | | | | | | |
| Podregion elbląski | | | | | | | | | |
| Subregion | | | | | | | | | |
| Powiaty: | | | | | | | | | |
| <i>Powiats:</i> | | | | | | | | | |
| braniewski | 100,0 | 1,0 | 2,1 | 0,7 | 5,3 | 8,0 | - | - | - |
| działdowski | 100,0 | 0,6 | 0,8 | 3,3 | 4,8 | 6,2 | - | - | - |
| elbląski | 100,0 | 1,6 | 3,0 | 0,4 | 0,2 | 12,1 | - | 0,5 | - |
| iławski | 100,0 | 0,2 | 1,1 | 2,8 | 2,5 | 7,5 | - | - | 0,0 |
| nowomiejski | 100,0 | 1,8 | 3,7 | 0,5 | 3,8 | 6,5 | - | - | - |
| ostródzki | 100,0 | 2,1 | 0,4 | 1,3 | 4,1 | 3,2 | - | 0,0 | - |
| Miasto na prawach powiatu: | | | | | | | | | |
| <i>City with powiat status:</i> | | | | | | | | | |
| Elbląg | 100,0 | 7,1 | 0,5 | 2,3 | 1,8 | 10,4 | 0,2 | 0,1 | 0,1 |
| Podregion ełcki | | | | | | | | | |
| Subregion | | | | | | | | | |
| Powiaty: | | | | | | | | | |
| <i>Powiats:</i> | | | | | | | | | |
| ełcki | 100,0 | 2,4 | 1,7 | 4,9 | 3,5 | 10,7 | - | - | - |
| giżycki | 100,0 | 0,9 | 0,6 | 4,7 | 2,4 | 7,5 | - | - | - |
| gołdapski | 100,0 | 0,7 | 1,8 | 0,2 | 3,7 | 3,1 | - | - | - |
| olecki | 100,0 | 0,6 | 1,9 | 0,9 | 6,8 | 5,3 | - | - | - |
| piski | 100,0 | 0,2 | 2,9 | 2,6 | 4,9 | 1,4 | - | 0,1 | 0,0 |
| węgorzewski | 100,0 | 0,1 | 0,9 | 0,1 | 3,2 | 27,9 | - | - | - |
| Podregion olsztyński | | | | | | | | | |
| Subregion | | | | | | | | | |
| Powiaty: | | | | | | | | | |
| <i>Powiats:</i> | | | | | | | | | |
| bartoszycki | 100,0 | 0,2 | 2,7 | 11,5 | 5,8 | 9,6 | - | - | - |
| kętrzyński | 100,0 | 1,3 | 0,8 | 1,4 | 4,1 | 4,6 | 0,1 | - | 0,0 |
| lidzbarski | 100,0 | 0,2 | 4,5 | 5,0 | 5,0 | 0,9 | - | - | - |
| mrągowski | 100,0 | 3,6 | 2,3 | 3,8 | 2,9 | 7,3 | - | - | - |
| nidzicki | 100,0 | 1,3 | 3,2 | 2,4 | 2,9 | 3,8 | - | - | - |
| olsztyński | 100,0 | 1,5 | 3,5 | 0,3 | 3,8 | 23,2 | - | - | - |
| szczygieński | 100,0 | 0,2 | 3,0 | 1,0 | 3,9 | 14,6 | 0,4 | 0,0 | - |
| Miasto na prawach powiatu: | | | | | | | | | |
| <i>City with powiat status:</i> | | | | | | | | | |
| Olsztyn | 100,0 | 6,6 | 0,7 | 1,0 | 0,5 | 8,5 | 2,4 | 0,0 | 0,3 |

TABL. 3 (61). DOCHODY BUDŻETÓW GMIN^a WEDŁUG RODZAJÓW W 2009 R.REVENUE OF GMINAS BUDGETS^a BY TYPE IN 2009

| WYSZCZEGÓLNIENIE SPECIFICATION | Ogółem Grand total | Dochody własne Own revenue | | Dotacje Allocations | | | Subwencje ogólne General subsidies |
|---|-----------------------|-------------------------------|--|------------------------|--|--|---|
| | | razem total | w tym środki na dofinanso- wanie własnych zadań pozyskane z innych źródeł <i>of which funds for additional financing of own tasks from other sources</i> | razem total | w tym dotacje celowe of which appropriated allocations | | |
| | | | | | razem total | z budżetu państwa from the state budget | |
| w tys. zł in thous. zł | | | | | | | |
| WOJEWÓDZTWO VOIVODSHIP | 2963566,8 | 1171851,0 | 40950,1 | 752946,6 | 701508,2 | 675695,5 | 1038769,2 |
| PODREGION ELBLĄSKI SUBREGION | | | | | | | |
| POWIAT BRANIEWSKI: | | | | | | | |
| Gminy miejskie: <i>Urban gminas:</i> | | | | | | | |
| Braniewo | 39335,7 | 17629,4 | 645,7 | 8585,2 | 8172,7 | 7526,9 | 13121,0 |
| Gminy miejsko-wiejskie: <i>Urban-rural gminas:</i> | | | | | | | |
| Frombork | 9807,6 | 3754,3 | - | 2299,0 | 2119,7 | 2075,4 | 3754,2 |
| Pieniężno | 18758,9 | 4426,9 | 70,0 | 5267,2 | 4783,6 | 4779,4 | 9064,8 |
| Gminy wiejskie: <i>Rural gminas:</i> | | | | | | | |
| Braniewo | 15265,5 | 5143,2 | - | 4900,2 | 4727,3 | 4712,3 | 5222,0 |
| Lelkowo | 9016,3 | 2210,8 | - | 2774,9 | 2686,2 | 2663,2 | 4030,6 |
| Płoskinia | 8838,7 | 3179,5 | - | 2756,7 | 2653,3 | 2637,3 | 2902,4 |
| Wilczęta | 9128,5 | 3196,4 | 6,5 | 2620,6 | 2519,8 | 2519,8 | 3311,5 |
| POWIAT DZIAŁDOWSKI: | | | | | | | |
| Gminy miejskie: <i>Urban gminas:</i> | | | | | | | |
| Działdowo | 48146,3 | 25521,1 | - | 9309,0 | 8963,1 | 8698,3 | 13316,2 |
| Gminy miejsko-wiejskie: <i>Urban-rural gminas:</i> | | | | | | | |
| Lidzbark | 34722,1 | 11220,7 | 572,7 | 8295,9 | 8278,3 | 7450,2 | 15205,5 |
| Gminy wiejskie: <i>Rural gminas:</i> | | | | | | | |
| Działdowo | 27071,6 | 7569,4 | - | 9889,0 | 9649,4 | 8525,4 | 9613,1 |
| Itłowo-Osada | 20076,2 | 4389,5 | 8,1 | 6160,9 | 5304,4 | 5166,7 | 9525,8 |
| Płońnica | 14269,9 | 3467,1 | - | 3707,2 | 3707,2 | 3687,2 | 7095,7 |
| Rybno | 20079,3 | 5639,1 | - | 5165,3 | 4941,4 | 4938,9 | 9274,8 |
| POWIAT ELBLĄSKI: | | | | | | | |
| Gminy miejsko-wiejskie: <i>Urban-rural gminas:</i> | | | | | | | |
| Młynary | 14764,1 | 5995,3 | 3,8 | 3547,7 | 3170,2 | 3128,7 | 5221,1 |
| Pasłęk | 49202,3 | 16379,1 | - | 14697,0 | 13918,4 | 13352,7 | 18126,2 |
| Tolkmicko | 17472,3 | 4466,4 | 13,5 | 5255,7 | 4814,3 | 4554,7 | 7750,2 |

TABL. 3 (61). DOCHODY BUDŻETÓW GMIN ^a WEDŁUG RODZAJÓW W 2009 R. (cd.)REVENUE OF GMINAS BUDGETS ^a BY TYPE IN 2009 (cont.)

| WYSZCZEGÓLNIENIE SPECIFICATION | Ogółem Grand total | Dochody własne Own revenue | | Dotacje Allocations | | | Subwencje ogólne General subsidiies |
|--|-----------------------|-------------------------------|---|------------------------|--|--|--|
| | | razem total | w tym środki na dofinanso- wanie własnych zadań pozyskane z innych źródeł of which funds for additional financing of own tasks from other sources | razem total | w tym dotacje celowe of which appropriated allocations | | |
| | | | | | razem total | z budżetu państwa from the state budget | |
| w tys. zł in thous. zł | | | | | | | |
| Gminy wiejskie: Rural gminas: | | | | | | | |
| Elbląg | 22080,4 | 10254,2 | 36,5 | 6342,3 | 6020,3 | 5832,8 | 5483,9 |
| Godkowo | 8839,5 | 2896,2 | 105,3 | 2574,6 | 2486,5 | 2339,0 | 3368,7 |
| Gronowo Elbląskie | 14179,5 | 4583,9 | 80,0 | 3771,8 | 3439,4 | 3439,4 | 5823,8 |
| Markusy | 11779,9 | 2327,2 | - | 3653,6 | 3543,4 | 3505,5 | 5799,1 |
| Milejewo | 9466,0 | 4105,6 | 157,8 | 1816,9 | 1719,4 | 1704,4 | 3543,5 |
| Rychliki | 11471,4 | 2972,8 | - | 3923,2 | 3800,9 | 3704,8 | 4575,4 |
| POWIAT IŁAWSKI: | | | | | | | |
| Gminy miejskie: Urban gminas: | | | | | | | |
| Ilawa | 83662,7 | 46442,9 | 1288,6 | 21750,7 | 12903,6 | 12548,3 | 15469,1 |
| Lubawa | 24220,7 | 14526,7 | - | 4782,7 | 4627,4 | 4591,2 | 4911,3 |
| Gminy miejsko-wiejskie: Urban-rural gminas: | | | | | | | |
| Kisielice | 18833,4 | 5362,2 | - | 4813,9 | 4324,9 | 4231,2 | 8657,3 |
| Susz | 34302,8 | 9855,8 | - | 10812,9 | 10496,0 | 10466,7 | 13634,0 |
| Zalewo | 18621,7 | 6109,9 | 6,2 | 4571,1 | 4397,7 | 4360,2 | 7940,7 |
| Gminy wiejskie: Rural gminas: | | | | | | | |
| Ilawa | 35269,3 | 11914,2 | 986,2 | 10199,7 | 8206,1 | 8203,4 | 13155,4 |
| Lubawa | 28856,8 | 7120,8 | 711,2 | 7258,7 | 6810,4 | 6714,8 | 14477,3 |
| POWIAT NOWOMIEJSKI: | | | | | | | |
| Gminy miejskie: Urban gminas: | | | | | | | |
| Nowe Miasto Lubawskie ... | 27974,6 | 13262,2 | - | 7460,0 | 6549,6 | 6547,6 | 7252,5 |
| Gminy wiejskie: Rural gminas: | | | | | | | |
| Biskupiec | 30655,1 | 9605,9 | 2586,2 | 6905,7 | 6687,3 | 6618,7 | 14143,5 |
| Grodziczno | 19209,9 | 3250,9 | - | 5367,7 | 5012,0 | 5008,5 | 10591,3 |
| Kurzętnik | 23688,4 | 5312,1 | - | 8180,1 | 7952,1 | 7922,2 | 10196,3 |
| Nowe Miasto Lubawskie ... | 22131,9 | 4526,7 | 222,9 | 6310,3 | 5740,2 | 5641,7 | 11294,9 |
| POWIAT OSTRÓDZKI: | | | | | | | |
| Gminy miejskie: Urban gminas: | | | | | | | |
| Ostróda | 73031,4 | 35154,1 | 51,0 | 18780,0 | 17973,8 | 16286,0 | 19097,3 |
| Gminy miejsko-wiejskie: Urban-rural gminas: | | | | | | | |
| Miłakowo | 15059,9 | 4037,6 | 79,0 | 4555,5 | 4302,7 | 4122,7 | 6466,8 |
| Miłomyń | 14422,4 | 4873,4 | 197,8 | 4581,7 | 3123,9 | 3068,9 | 4967,3 |
| Morąg | 64031,4 | 25611,8 | 888,7 | 18100,7 | 17584,4 | 17368,7 | 20318,9 |

TABL. 3 (61). DOCHODY BUDŻETÓW GMIN ^a WEDŁUG RODZAJÓW W 2009 R. (cd.)REVENUE OF GMINAS BUDGETS ^a BY TYPE IN 2009 (cont.)

| WYSZCZEGÓLNIENIE SPECIFICATION | Ogółem Grand total | Dochody własne Own revenue | | Dotacje Allocations | | | Subwencje ogólne General subsidies |
|---|-----------------------|-------------------------------|---|------------------------|--|--|---|
| | | razem total | w tym środki na dofinanso- wanie własnych zadań pozyskane z innych źródeł of which funds for additional financing of own tasks from other sources | razem total | w tym dotacje celowe of which appropriated allocations | | |
| | | | | | razem total | z budżetu państwa from the state budget | |
| w tys. zł in thous. zł | | | | | | | |
| Gminy wiejskie: <i>Rural gminas:</i> | | | | | | | |
| Dąbrówno | 12610,4 | 4228,1 | 260,0 | 3673,6 | 3469,9 | 3321,2 | 4708,6 |
| Grunwald | 18784,3 | 3958,1 | 96,7 | 5795,8 | 5609,0 | 5389,0 | 9030,3 |
| Lukta | 12641,7 | 3730,0 | 84,5 | 3407,5 | 3296,3 | 3223,3 | 5504,2 |
| Maldyty | 16850,6 | 5024,4 | 212,4 | 4413,3 | 3887,2 | 3872,2 | 7413,0 |
| Ostróda | 40034,5 | 15384,1 | 350,0 | 11278,4 | 10311,4 | 10101,4 | 13371,9 |
| PODREGION ELCKI SUBREGION | | | | | | | |
| POWIAT ELCKI: | | | | | | | |
| Gminy miejskie: <i>Urban gminas:</i> | | | | | | | |
| Elk | 131490,7 | 69477,8 | 5915,9 | 24336,9 | 23515,9 | 23083,6 | 37676,0 |
| Gminy wiejskie: <i>Rural gminas:</i> | | | | | | | |
| Elk | 29853,3 | 11465,5 | 268,1 | 8378,4 | 8148,5 | 7394,8 | 10009,4 |
| Kalinowo | 19597,3 | 3600,9 | 115,0 | 5732,7 | 5550,1 | 5465,1 | 10263,8 |
| Prostki | 21105,4 | 4633,4 | 13,0 | 6360,4 | 6156,1 | 6153,1 | 10111,6 |
| Stare Juchy | 12033,2 | 3539,2 | 406,5 | 3735,1 | 2776,0 | 2723,2 | 4758,8 |
| POWIAT GIŻYCKI: | | | | | | | |
| Gminy miejskie: <i>Urban gminas:</i> | | | | | | | |
| Giżycko | 67440,2 | 38009,6 | 267,9 | 11073,0 | 10502,5 | 10104,8 | 18357,6 |
| Gminy miejsko-wiejskie: <i>Urban-rural gminas:</i> | | | | | | | |
| Ryn | 17909,0 | 6995,9 | 80,8 | 4142,2 | 3669,2 | 3669,2 | 6770,8 |
| Gminy wiejskie: <i>Rural gminas:</i> | | | | | | | |
| Giżycko | 24631,5 | 13029,0 | 60,0 | 5478,3 | 5478,3 | 4737,2 | 6124,2 |
| Krukłanki | 8614,6 | 3503,6 | 7,4 | 2070,0 | 1939,7 | 1939,7 | 3041,0 |
| Milki | 10369,3 | 2908,2 | - | 2604,6 | 2604,6 | 2566,2 | 4856,5 |
| Wydminy | 17479,2 | 4271,0 | 3,0 | 4388,2 | 4388,2 | 4335,2 | 8820,0 |
| POWIAT GOŁDAPSKI: | | | | | | | |
| Gminy miejsko-wiejskie: <i>Urban-rural gminas:</i> | | | | | | | |
| Goldap | 65638,5 | 31040,6 | 5397,7 | 12821,7 | 12405,0 | 12313,9 | 21776,2 |
| Gminy wiejskie: <i>Rural gminas:</i> | | | | | | | |
| Banie Mazurskie | 12025,9 | 3375,9 | 687,9 | 3379,7 | 3173,7 | 3159,1 | 5270,4 |
| Dubeninki | 8003,4 | 1990,6 | - | 2035,9 | 1944,7 | 1942,2 | 3976,9 |
| POWIAT OLECKI: | | | | | | | |
| Gminy miejsko-wiejskie: <i>Urban-rural gminas:</i> | | | | | | | |
| Olecko | 54805,2 | 25719,0 | - | 12711,8 | 12328,7 | 11983,2 | 16374,4 |

TABL. 3 (61). DOCHODY BUDŻETÓW GMIN ^a WEDŁUG RODZAJÓW W 2009 R. (cd.)REVENUE OF GMINAS BUDGETS ^a BY TYPE IN 2009 (cont.)

| WYSZCZEGÓLNIENIE SPECIFICATION | Ogółem Grand total | Dochody własne Own revenue | | Dotacje Allocations | | | Subwencje ogólne General subsidies |
|--|-----------------------|-------------------------------|---|------------------------|--|--|---|
| | | razem total | w tym środki na dofinanso- wanie własnych zadań pozyskane z innych źródeł of which funds for additional financing of own tasks from other sources | razem total | w tym dotacje celowe of which appropriated allocations | | |
| | | | | | razem total | z budżetu państwa from the state budget | |
| w tys. zł in thous. zł | | | | | | | |
| Gminy wiejskie: Rural gminas: | | | | | | | |
| Kowale Oleckie | 17903,9 | 4147,5 | 69,9 | 6508,4 | 6365,1 | 6291,1 | 7247,9 |
| Świątajno | 12710,1 | 3242,5 | 41,9 | 4113,6 | 3778,5 | 3771,1 | 5354,0 |
| Wieliczki | 10122,6 | 2266,2 | 43,4 | 2644,5 | 2519,7 | 2514,7 | 5212,0 |
| POWIAT PISKI: | | | | | | | |
| Gminy miejsko-wiejskie: Urban-rural gminas: | | | | | | | |
| Biała Piska | 33984,4 | 7849,3 | - | 8252,2 | 7961,8 | 7697,2 | 17883,0 |
| Orzysz | 25322,0 | 12388,1 | - | 4908,5 | 4348,9 | 4255,2 | 8025,4 |
| Pisz | 62424,4 | 26548,7 | 23,4 | 14754,7 | 14398,0 | 14307,3 | 21121,0 |
| Ruciane-Nida | 23981,6 | 9646,4 | - | 5964,0 | 4676,9 | 4274,9 | 8371,3 |
| POWIAT WĘGORZEWSKI: | | | | | | | |
| Gminy miejsko-wiejskie: Urban-rural gminas: | | | | | | | |
| Węgorzewo | 39636,6 | 17667,7 | 19,4 | 8170,4 | 7284,6 | 7209,6 | 13798,4 |
| Gminy wiejskie: Rural gminas: | | | | | | | |
| Budry | 8665,3 | 1947,5 | 3,7 | 2670,1 | 2523,6 | 2446,6 | 4047,7 |
| Pozezdrze | 10343,9 | 2785,3 | 250,0 | 3275,1 | 3159,8 | 3051,4 | 4283,5 |
| PODREGION OLSZTYŃSKI SUBREGION | | | | | | | |
| POWIAT BARTOSZYCKI: | | | | | | | |
| Gminy miejskie: Urban gminas: | | | | | | | |
| Bartoszyce | 60549,8 | 27065,8 | 1549,4 | 15227,5 | 14542,7 | 14204,8 | 18256,5 |
| Górowo Iławeckie | 14770,0 | 5445,5 | 1015,8 | 2843,8 | 2709,2 | 2541,4 | 6480,7 |
| Gminy miejsko-wiejskie: Urban-rural gminas: | | | | | | | |
| Bisztynek | 19162,8 | 6444,4 | 580,8 | 5175,7 | 5013,6 | 4904,0 | 7542,6 |
| Sępólno | 19712,5 | 5708,1 | 811,7 | 6184,6 | 5618,0 | 5514,4 | 7819,7 |
| Gminy wiejskie: Rural gminas: | | | | | | | |
| Bartoszyce | 29572,1 | 8697,2 | 187,5 | 9070,4 | 8511,6 | 8431,6 | 11804,4 |
| Górowo Iławeckie | 20072,2 | 4901,5 | 564,4 | 7029,6 | 6580,0 | 6573,7 | 8141,1 |
| POWIAT KĘTRZYŃSKI: | | | | | | | |
| Gminy miejskie: Urban gminas: | | | | | | | |
| Kętrzyn | 58446,1 | 29270,8 | 21,9 | 14217,4 | 13799,9 | 13227,2 | 14957,9 |

TABL. 3 (61). DOCHODY BUDŻETÓW GMIN ^a WEDŁUG RODZAJÓW W 2009 R. (cd.)REVENUE OF GMINAS BUDGETS ^a BY TYPE IN 2009 (cont.)

| WYSZCZEGÓLNIENIE SPECIFICATION | Ogółem Grand total | Dochody własne Own revenue | | Dotacje Allocations | | | Subwencje ogólne General subsidies |
|--|-----------------------|-------------------------------|---|------------------------|--|--|---|
| | | razem total | w tym środki na dofinanso- wanie własnych zadań pozyskane z innych źródeł of which funds for additional financing of own tasks from other sources | razem total | w tym dotacje celowe of which appropriated allocations | | |
| | | | | | razem total | z budżetu państwa from the state budget | |
| w tys. zł in thous. zł | | | | | | | |
| Gminy miejsko-wiejskie: Urban-rural gminas: | | | | | | | |
| Korsze | 31120,5 | 8139,6 | 26,0 | 10734,0 | 10394,0 | 9776,0 | 12247,0 |
| Reszel | 20117,6 | 7429,2 | 215,0 | 5913,4 | 5260,5 | 5172,1 | 6775,0 |
| Gminy wiejskie: Rural gminas: | | | | | | | |
| Barciany | 22030,6 | 5910,4 | 102,0 | 7994,3 | 7776,9 | 7515,5 | 8126,0 |
| Kętrzyn | 22800,7 | 7001,4 | 57,4 | 7527,2 | 7286,6 | 7014,5 | 8272,1 |
| Srokowo | 12202,6 | 3229,7 | 9,7 | 4066,5 | 4066,5 | 3966,5 | 4906,4 |
| POWIAT LIDZBARSKI: | | | | | | | |
| Gminy miejskie: Urban gminas: | | | | | | | |
| Lidzbarski | 43086,1 | 26646,1 | 2103,4 | 7915,1 | 7358,7 | 6849,8 | 8524,9 |
| Gminy miejsko-wiejskie: Urban-rural gminas: | | | | | | | |
| Orneta | 32901,8 | 13748,8 | 766,1 | 8148,0 | 7718,2 | 7235,0 | 11005,0 |
| Gminy wiejskie: Rural gminas: | | | | | | | |
| Kiwity | 9572,2 | 2754,3 | 147,7 | 2324,4 | 2229,2 | 2036,8 | 4493,6 |
| Lidzbarski | 17158,2 | 5549,9 | - | 5109,1 | 4635,4 | 4600,3 | 6499,1 |
| Lubomino | 10848,4 | 2728,1 | 191,5 | 3583,1 | 3485,2 | 2493,9 | 4537,2 |
| POWIAT MRAĞOWSKI: | | | | | | | |
| Gminy miejskie: Urban gminas: | | | | | | | |
| Mrągowo | 56763,4 | 32517,3 | - | 12673,2 | 12036,5 | 10372,7 | 11573,0 |
| Gminy miejsko-wiejskie: Urban-rural gminas: | | | | | | | |
| Mikołajki | 26495,2 | 11969,3 | 3,2 | 6298,2 | 5926,6 | 5880,6 | 8227,8 |
| Gminy wiejskie: Rural gminas: | | | | | | | |
| Mrągowo | 17909,3 | 6582,4 | 31,2 | 5436,0 | 5266,4 | 4865,6 | 5890,9 |
| Piecki | 19747,6 | 7221,8 | 1150,0 | 4517,4 | 4371,1 | 4370,1 | 8008,4 |
| Sorkwity | 11140,3 | 3662,1 | 7,4 | 2867,2 | 2728,9 | 2598,7 | 4611,0 |
| POWIAT NIDZICKI: | | | | | | | |
| Gminy miejsko-wiejskie: Urban-rural gminas: | | | | | | | |
| Nidzica | 53377,7 | 22531,1 | 8,0 | 13479,7 | 12352,4 | 10976,9 | 17366,9 |

TABL. 3 (61). DOCHODY BUDŻETÓW GMIN^a WEDŁUG RODZAJÓW W 2009 R. (dok.)REVENUE OF GMINAS BUDGETS^a BY TYPE IN 2009 (cont.)

| WYSZCZEGÓLNIENIE SPECIFICATION | Ogółem Total | Dochody własne Own revenue | | Dotacje Allocations | | | Subwencje ogólne General subsidies |
|---|-----------------|-------------------------------|---|------------------------|--|--|---|
| | | razem total | w tym środki na dofinanso- wanie własnych zadań pozyskane z innych źródeł of which funds for additional financing of own tasks from other sources | razem total | w tym dotacje celowe of which appropriated allocations | | |
| | | | | | razem total | z budżetu państwa from the state budget | |
| w tys. zł in thous. zł | | | | | | | |
| Gminy wiejskie: <i>Rural gminas:</i> | | | | | | | |
| Janowiec Kościelny | 10414,2 | 1591,1 | 61,3 | 3747,7 | 3600,3 | 3540,3 | 5075,4 |
| Janowo | 7641,9 | 2030,1 | 251,9 | 2088,1 | 1992,6 | 1991,1 | 3523,6 |
| Kozłowo | 18012,0 | 3203,5 | 276,5 | 6247,7 | 6247,7 | 6157,3 | 8560,7 |
| POWIAT OLSZTYŃSKI: | | | | | | | |
| Gminy miejsko-wiejskie: <i>Urban-rural gminas:</i> | | | | | | | |
| Barczewo | 39164,3 | 18807,3 | 556,7 | 9527,0 | 8090,2 | 7713,8 | 10830,0 |
| Biskupiec | 43859,1 | 16391,3 | 852,3 | 10453,8 | 9809,7 | 9670,2 | 17014,0 |
| Dobre Miasto | 39808,6 | 18161,0 | 1811,1 | 9321,5 | 8908,9 | 8516,0 | 12326,2 |
| Jeziorany | 19890,7 | 5962,7 | 328,5 | 4239,2 | 4118,5 | 3901,3 | 9688,8 |
| Olsztynek | 35843,7 | 17437,4 | 31,3 | 8416,9 | 7387,7 | 6549,2 | 9989,4 |
| Gminy wiejskie: <i>Rural gminas:</i> | | | | | | | |
| Dywity | 25782,7 | 15879,5 | - | 3346,8 | 3199,2 | 3109,8 | 6556,4 |
| Gietrzwałd | 17556,7 | 9378,1 | - | 4013,3 | 3901,1 | 3332,1 | 4165,3 |
| Jonkowo | 16831,4 | 8862,8 | 115,0 | 3335,1 | 3244,5 | 3225,7 | 4633,6 |
| Kolno | 8639,5 | 2664,3 | 34,4 | 2162,7 | 2065,4 | 2031,3 | 3812,5 |
| Purda | 18667,9 | 7915,5 | - | 4594,5 | 4379,5 | 4273,7 | 6157,9 |
| Stawiguda | 19416,6 | 13264,5 | 2,9 | 2140,8 | 2048,7 | 2023,5 | 4011,2 |
| Świątki | 11658,2 | 3282,6 | - | 2874,8 | 2752,7 | 2661,1 | 5500,8 |
| POWIAT SZCZYCIEŃSKI: | | | | | | | |
| Gminy miejskie: <i>Urban gminas:</i> | | | | | | | |
| Szczytno | 59726,4 | 28696,8 | 1750,1 | 14099,0 | 12527,6 | 11467,4 | 16930,5 |
| Gminy miejsko-wiejskie: <i>Urban-rural gminas:</i> | | | | | | | |
| Pasym | 16089,9 | 6923,4 | 548,2 | 3858,8 | 3742,6 | 3699,6 | 5307,7 |
| Gminy wiejskie: <i>Rural gminas:</i> | | | | | | | |
| Dźwierzuty | 17024,0 | 3722,4 | - | 4846,5 | 4680,0 | 4594,3 | 8455,2 |
| Jedwabno | 12746,9 | 7327,6 | 755,9 | 1996,5 | 1898,6 | 1783,6 | 3422,9 |
| Rozogi | 19132,5 | 3008,7 | 249,0 | 5805,6 | 4889,3 | 4835,3 | 10318,1 |
| Szczytno | 26550,2 | 10411,1 | 4,8 | 7353,3 | 7135,6 | 6826,6 | 8785,8 |
| Świątajno | 16090,6 | 5101,9 | 218,6 | 4039,2 | 3808,8 | 3745,5 | 6949,4 |
| Wielbark | 18704,3 | 4003,1 | 155,2 | 5277,6 | 5127,7 | 4984,2 | 9423,6 |

^a Bez dochodów gmin mających również statut miasta na prawach powiatu.^a Excluding revenue of gminas which are also cities with powiat status.

TABL. 4 (62). WYDATKI BUDŻETÓW POWIATÓW I MIAST NA PRAWACH POWIATU WEDŁUG RODZAJÓW W 2009 R.

EXPENDITURE OF POWIATS AND CITIES WITH POWIAT STATUS BUDGETS BY TYPE IN 2009

| WYSZCZEGÓLNIENIE SPECIFICATION | Ogółem Grand total | Wydatki bieżące Current expenditure | | | | | | Wydatki majątkowe Property expenditure | |
|--|-----------------------|-------------------------------------|---|--|------------------------|---|--|---|---|
| | | razem total | wynagrodzenia wages and salaries | składki na obowiązkowe ubezpieczenia społeczne i Fundusz Pracy contributions to compulsory social security and the Labour Fund | dotacje allocations | świadczenia na rzecz osób fizycznych benefits for natural persons | zakup materiałów i usług purchase of materials and services | razem total | w tym inwestycyjne of which investment expenditure ^a |
| | | | | | | | | | |
| WOJEWÓDZTWO VOIVODSHIP | 2294865,3 | 1813568,3 | 807830,0 | 126494,4 | 213529,5 | 150400,5 | 339161,6 | 481297,0 | 474442,6 |
| Podregion elbląski Subregion | | | | | | | | | |
| Powiaty: Powiats: | | | | | | | | | |
| braniewski | 40426,7 | 35476,0 | 17715,0 | 2518,3 | 1312,2 | 1934,6 | 7609,7 | 4950,7 | 4950,7 |
| działdowski | 51313,9 | 40417,7 | 19738,8 | 2984,6 | 4079,5 | 3929,1 | 5758,6 | 10896,2 | 10886,2 |
| elbląski | 50869,0 | 43674,4 | 17273,3 | 2865,6 | 2048,0 | 2297,1 | 16687,0 | 7194,6 | 7194,6 |
| iławski | 82442,0 | 66123,5 | 35661,3 | 5670,7 | 2153,9 | 3090,0 | 13805,8 | 16318,5 | 16318,5 |
| nowomiejski | 33086,4 | 29466,6 | 15157,4 | 2162,0 | 293,2 | 1587,3 | 7677,8 | 3619,8 | 3619,8 |
| ostródzki | 103489,9 | 90487,7 | 40173,9 | 6050,1 | 11694,9 | 3691,2 | 19807,7 | 13002,2 | 13002,2 |
| Miasto na prawach powiatu: City with powiat status: Elbląg | 442804,4 | 355150,9 | 135321,7 | 21459,2 | 64373,7 | 46794,5 | 48237,2 | 87653,5 | 84353,5 |
| Podregion ełcki Subregion | | | | | | | | | |
| Powiaty: Powiats: | | | | | | | | | |
| ełcki | 102617,7 | 77913,9 | 38091,9 | 6035,8 | 8831,6 | 3720,9 | 14503,0 | 24703,9 | 24703,9 |
| giżycki | 59350,3 | 49439,6 | 24881,4 | 3792,3 | 5664,1 | 2248,8 | 9444,3 | 9910,7 | 9910,7 |
| gołdapski | 33161,1 | 21743,5 | 11100,4 | 1463,7 | 1584,3 | 1646,6 | 3157,9 | 11417,6 | 11417,6 |
| olecki | 44213,2 | 35748,8 | 18302,4 | 2669,6 | 2558,0 | 1446,2 | 7307,5 | 8464,4 | 8464,4 |
| piski | 60942,3 | 43787,1 | 22878,7 | 3470,3 | 3121,2 | 2283,5 | 7475,6 | 17155,2 | 17155,2 |
| węgorzewski | 34978,9 | 28009,7 | 14285,6 | 2088,1 | 156,0 | 1134,8 | 7684,0 | 6969,1 | 6969,1 |
| Podregion olsztyński Subregion | | | | | | | | | |
| Powiaty: Powiats: | | | | | | | | | |
| bartoszycki | 62843,1 | 52209,9 | 26675,7 | 4133,1 | 1459,7 | 2419,7 | 11753,3 | 10633,3 | 10633,3 |
| kętrzyński | 65964,0 | 48574,0 | 25422,3 | 3805,2 | 4051,9 | 2406,4 | 7564,3 | 17390,0 | 17390,0 |
| lidzbarski | 47199,1 | 41358,6 | 22215,0 | 3369,9 | 1556,2 | 1774,7 | 8470,8 | 5840,5 | 5640,1 |
| mragowski | 65827,7 | 45920,6 | 24918,7 | 3826,5 | 4183,7 | 1798,1 | 7342,1 | 19907,0 | 19907,0 |
| nidzicki | 36553,4 | 31286,6 | 15836,0 | 2318,2 | 4098,2 | 1170,2 | 5491,6 | 5266,8 | 5266,8 |
| olsztyński | 88760,3 | 78395,5 | 36156,2 | 6203,2 | 6652,3 | 4518,6 | 17130,3 | 10364,8 | 10364,8 |
| szczycieński | 75098,1 | 51817,2 | 27835,6 | 4371,7 | 2088,2 | 2784,0 | 10282,0 | 23281,0 | 23281,0 |
| Miasto na prawach powiatu: City with powiat status: Olsztyn | 712923,8 | 546566,7 | 218188,8 | 35236,3 | 81568,6 | 57724,2 | 101971,2 | 166357,2 | 163013,2 |

^a Łącznie z dotacjami na finansowanie zadań inwestycyjnych zakładów budżetowych, gospodarstw pomocniczych, środków specjalnych i funduszy celowych.

^a Including allocations for financing investment tasks of budgetary establishments, auxiliary units, special funds and appropriated funds.

TABL. 5 (63). WYDATKI BUDŻETÓW POWIATÓW I MIAST NA PRAWACH POWIATU WEDŁUG DZIAŁÓW W 2009 R.

EXPENDITURE OF POWIATS AND CITIES WITH POWIAT STATUS BUDGETS BY DIVISION IN 2009

| WYSZCZEGÓLNIENIE SPECIFICATION | Ogółem Total | W tym Of which | | | | | | | |
|-----------------------------------|------------------|--|--|---|--------------------------------------|---|--|--|--|
| | | gospo- darka mieszka- niowa housing economy | admini- stracja publiczna public admini- stration | oświata i wycho- wanie education | ochrona zdrowia health care | pomoc społeczna social assis- tance | gospo- darka komu- nalna i ochrona środowiska municipal economy and en- vironmental protection | kultura i ochrona dziedzic- twa naro- dowego culture and national heritage | kultura fizyczna i sport physical education and sport |
| W TYS. ZŁ IN THOUS. ZŁ | | | | | | | | | |
| WOJEWÓDZTWO | 2294865,3 | 38071,6 | 187921,2 | 747725,3 | 74715,7 | 343679,2 | 164849,8 | 28535,5 | 22895,3 |
| VOIVODSHIP | | | | | | | | | |
| Podregion elbląski | | | | | | | | | |
| Subregion | | | | | | | | | |
| Powiaty: | | | | | | | | | |
| <i>Powiats:</i> | | | | | | | | | |
| braniewski | 40426,7 | 221,7 | 3809,1 | 10324,3 | 2368,6 | 6136,6 | - | 39,4 | 14,2 |
| działdowski | 51313,9 | 233,3 | 4984,6 | 18388,9 | 2710,7 | 6286,8 | - | 133,6 | 47,7 |
| elbląski | 50869,0 | 46,2 | 5069,6 | 8898,5 | 393,5 | 10429,2 | - | 435,7 | 86,9 |
| iławski | 82442,0 | 118,0 | 6598,3 | 32238,4 | 2292,4 | 9503,7 | - | 78,9 | 84,2 |
| nowomiejski | 33086,4 | 328,9 | 4266,3 | 8816,5 | 1196,1 | 4160,5 | 38,3 | 18,7 | 41,3 |
| ostródzki | 103489,9 | 1612,0 | 10991,5 | 31773,6 | 5184,3 | 9578,5 | - | 81,9 | 66,9 |
| Miasto na prawach powiatu: | | | | | | | | | |
| <i>City with powiat status:</i> | | | | | | | | | |
| Elbląg | 442804,4 | 21221,0 | 32622,8 | 148679,5 | 17409,2 | 73596,1 | 10689,2 | 8707,2 | 7656,5 |
| Podregion etcki | | | | | | | | | |
| Subregion | | | | | | | | | |
| Powiaty: | | | | | | | | | |
| <i>Powiats:</i> | | | | | | | | | |
| etcki | 102617,7 | 131,0 | 6644,0 | 41144,3 | 3410,2 | 16478,5 | 5,1 | 137,1 | 436,5 |
| giżycki | 59350,3 | 54,0 | 4268,9 | 20863,8 | 1468,6 | 8283,2 | - | 104,4 | 56,1 |
| gołdapski | 33161,1 | 46,8 | 2981,0 | 6575,7 | 1174,6 | 2735,3 | - | 36,8 | 16,5 |
| olecki | 44213,2 | 113,5 | 3583,4 | 15970,7 | 4200,4 | 4446,8 | - | 40,1 | 16,0 |
| piski | 60942,3 | 17,0 | 8027,6 | 20179,6 | 2945,2 | 2767,6 | - | 345,0 | 20,4 |
| węgorzewski | 34978,9 | 8,8 | 2576,9 | 5301,7 | 1186,5 | 12673,4 | 4,3 | 27,8 | 24,8 |
| Podregion olsztyński | | | | | | | | | |
| Subregion | | | | | | | | | |
| Powiaty: | | | | | | | | | |
| <i>Powiats:</i> | | | | | | | | | |
| bartoszycki | 62843,1 | 30,0 | 5263,6 | 26752,0 | 3445,7 | 10566,1 | 1,2 | 53,8 | 20,2 |
| kętrzyński | 65964,0 | 119,3 | 4904,2 | 24076,4 | 2510,5 | 6916,3 | 49,3 | 47,3 | 49,3 |
| lidzbarski | 47199,1 | 11,3 | 4901,1 | 16311,0 | 2309,1 | 4533,0 | - | 85,7 | 32,5 |
| mragowski | 65827,7 | 223,4 | 5923,9 | 24104,0 | 2476,1 | 7534,0 | - | 8,3 | 13,6 |
| nidzicki | 36553,4 | 42,3 | 3404,3 | 12230,1 | 1430,2 | 2830,1 | - | 41,0 | 18,2 |
| olsztyński | 88760,3 | 1214,2 | 10686,0 | 13483,2 | 3716,8 | 27473,9 | - | 148,7 | 48,0 |
| szczycieński | 75098,1 | 163,2 | 5543,7 | 20841,2 | 4953,6 | 14744,1 | 5,7 | 209,8 | - |
| Miasto na prawach powiatu: | | | | | | | | | |
| <i>City with powiat status:</i> | | | | | | | | | |
| Olsztyn | 712923,8 | 12115,5 | 50870,4 | 240771,8 | 7933,6 | 102005,4 | 154056,7 | 17754,5 | 14145,5 |

TABL. 5 (63). WYDATKI BUDŻETÓW POWIATÓW I MIAST NA PRAWACH POWIATU WEDŁUG DZIAŁÓW W 2009 R. (dok.)

EXPENDITURE OF POWIATS AND CITIES WITH POWIAT STATUS BUDGETS BY DIVISION IN 2009 (cont.)

| WYSZCZEGÓLNIENIE SPECIFICATION | Ogółem Total | W tym Of which | | | | | | | |
|---|-----------------|--|--|---|--------------------------------------|---|--|--|--|
| | | gospo- darka mieszka- niowa housing economy | admini- stracja publiczna public admini- stration | oświata i wycho- wanie education | ochrona zdrowia health care | pomoc społeczna social assis- sance | gospo- darka komu- nalna i ochrona środowiska municipal economy and en- vironmental protection | kultura i ochrona dziedzic- twa naro- dowego culture and national heritage | kultura fizyczna i sport physical education and sport |
| WOJEWÓDZTWO VOIVODSHIP | 100,0 | 1,7 | 8,2 | 32,6 | 3,3 | 15,0 | 7,2 | 1,2 | 1,0 |
| Podregion elbląski Subregion | | | | | | | | | |
| Powiaty: Powiats: | | | | | | | | | |
| braniewski | 100,0 | 0,5 | 9,4 | 25,5 | 5,9 | 15,2 | - | 0,1 | 0,0 |
| działdowski | 100,0 | 0,5 | 9,7 | 35,8 | 5,3 | 12,3 | - | 0,3 | 0,1 |
| elbląski | 100,0 | 0,1 | 10,0 | 17,5 | 0,8 | 20,5 | - | 0,9 | 0,2 |
| iławski | 100,0 | 0,1 | 8,0 | 39,1 | 2,8 | 11,5 | - | 0,1 | 0,1 |
| nowomiejski | 100,0 | 1,0 | 12,9 | 26,6 | 3,6 | 12,6 | 0,1 | 0,1 | 0,1 |
| ostródzki | 100,0 | 1,6 | 10,6 | 30,7 | 5,0 | 9,3 | - | 0,1 | 0,1 |
| Miasto na prawach powiatu: City with powiat status: | | | | | | | | | |
| Elbląg | 100,0 | 4,8 | 7,4 | 33,6 | 3,9 | 16,6 | 2,4 | 2,0 | 1,7 |
| Podregion ełcki Subregion | | | | | | | | | |
| Powiaty: Powiats: | | | | | | | | | |
| ełcki | 100,0 | 0,1 | 6,5 | 40,1 | 3,3 | 16,1 | 0,0 | 0,1 | 0,4 |
| giżycki | 100,0 | 0,1 | 7,2 | 35,2 | 2,5 | 14,0 | - | 0,2 | 0,1 |
| gołdapski | 100,0 | 0,1 | 9,0 | 19,8 | 3,5 | 8,2 | - | 0,1 | 0,0 |
| olecki | 100,0 | 0,3 | 8,1 | 36,1 | 9,5 | 10,1 | - | 0,1 | 0,0 |
| piski | 100,0 | 0,0 | 13,2 | 33,1 | 4,8 | 4,5 | - | 0,6 | 0,0 |
| węgorzewski | 100,0 | 0,0 | 7,4 | 15,2 | 3,4 | 36,2 | 0,0 | 0,1 | 0,1 |
| Podregion olsztyński Subregion | | | | | | | | | |
| Powiaty: Powiats: | | | | | | | | | |
| bartoszycki | 100,0 | 0,0 | 8,4 | 42,6 | 5,5 | 16,8 | 0,0 | 0,1 | 0,0 |
| kętrzyński | 100,0 | 0,2 | 7,4 | 36,5 | 3,8 | 10,5 | 0,1 | 0,1 | 0,1 |
| lidzbarski | 100,0 | 0,0 | 10,4 | 34,6 | 4,9 | 9,6 | - | 0,2 | 0,1 |
| mragowski | 100,0 | 0,3 | 9,0 | 36,6 | 3,8 | 11,4 | - | 0,0 | 0,0 |
| niedzicki | 100,0 | 0,1 | 9,3 | 33,5 | 3,9 | 7,7 | - | 0,1 | 0,0 |
| olsztyński | 100,0 | 1,4 | 12,0 | 15,2 | 4,2 | 31,0 | - | 0,2 | 0,1 |
| szczycieński | 100,0 | 0,2 | 7,4 | 27,8 | 6,6 | 19,6 | 0,0 | 0,3 | - |
| Miasto na prawach powiatu: City with powiat status: | | | | | | | | | |
| Olsztyn | 100,0 | 1,7 | 7,1 | 33,8 | 1,1 | 14,3 | 21,6 | 2,5 | 2,0 |

TABL. 6 (64). WYDATKI BUDŻETÓW GMIN^a WEDŁUG RODZAJÓW W 2009 R.EXPENDITURE OF GMINAS BUDGETS^a BY TYPE IN 2009

| WYSZCZEGÓLNIENIE SPECIFICATION | Ogółem Grand total | Wydatki bieżące Current expenditure | | | | | | Wydatki majątkowe Property expenditure | |
|--|-----------------------|-------------------------------------|--|--|------------------------|---|---|---|--|
| | | razem total | w tym of which | | | | | razem total | w tym inwestycyjne ^b of which investment expenditure ^b |
| | | | wynagrodzenia wages and salaries | składki na obowiązkowe ubezpieczenia społeczne i Fundusz Pracy contributions to compulsory social security and the Labour Fund | dotacje allocations | świadczenia na rzecz osób fizycznych benefits for natural persons | zakup materiałów i usług purchase of materials and services | | |
| w tys. zł in thous. zł | | | | | | | | | |
| WOJEWÓDZTWO VOIVODSHIP | 3212202,9 | 2589506,7 | 946106,7 | 163198,0 | 165731,2 | 613632,1 | 534977,9 | 622696,2 | 616026,6 |
| PODREGION ELBLĄSKI SUBREGION | | | | | | | | | |
| POWIAT BRANIEWSKI: | | | | | | | | | |
| Gminy miejskie: Urban gminas: | | | | | | | | | |
| Braniewo | 42891,6 | 35935,9 | 15278,0 | 2597,2 | 3259,7 | 8337,3 | 4869,3 | 6955,7 | 6955,7 |
| Gminy miejsko-wiejskie: Urban-rural gminas: | | | | | | | | | |
| Frombork | 9561,5 | 8979,5 | 3342,8 | 535,5 | 408,5 | 2186,9 | 1966,8 | 582,0 | 582,0 |
| Pieniężno | 19882,0 | 17919,3 | 6427,1 | 1673,0 | 538,2 | 4012,6 | 3968,5 | 1962,7 | 1962,7 |
| Gminy wiejskie: Rural gminas: | | | | | | | | | |
| Braniewo | 13868,3 | 13608,8 | 4219,4 | 731,0 | 378,5 | 4394,5 | 2647,3 | 259,5 | 259,5 |
| Lelkowo | 9146,2 | 8611,1 | 3128,5 | 567,7 | 355,3 | 2516,5 | 1324,5 | 535,1 | 535,1 |
| Płośkinia | 10142,6 | 8518,6 | 2817,8 | 451,6 | 413,9 | 1944,1 | 2160,0 | 1624,0 | 1624,0 |
| Wilczęta | 9580,2 | 8988,8 | 3155,0 | 549,7 | 233,0 | 2175,4 | 2118,4 | 591,5 | 591,5 |
| POWIAT DZIAŁDOWSKI: | | | | | | | | | |
| Gminy miejskie: Urban gminas: | | | | | | | | | |
| Działdowo | 56046,4 | 38118,6 | 17619,5 | 2927,1 | 1323,5 | 7947,8 | 6818,7 | 17927,8 | 17927,8 |
| Gminy miejsko-wiejskie: Urban-rural gminas: | | | | | | | | | |
| Lidzbark | 33137,3 | 27741,6 | 11742,2 | 2019,1 | 735,1 | 6928,9 | 4877,6 | 5395,7 | 4945,7 |
| Gminy wiejskie: Rural gminas: | | | | | | | | | |
| Działdowo | 30358,7 | 22584,6 | 8199,3 | 1507,4 | 1557,4 | 5901,8 | 3739,7 | 7774,0 | 7774,0 |
| Łtowo-Osada | 20910,9 | 18080,3 | 7459,9 | 1318,9 | 850,8 | 4203,0 | 3212,1 | 2830,6 | 2830,6 |
| Płośnica | 14997,1 | 12898,1 | 5106,1 | 898,5 | 358,1 | 3292,0 | 2196,4 | 2099,0 | 2099,0 |
| Rybno | 20738,6 | 17103,0 | 7263,1 | 1288,4 | 621,4 | 4423,1 | 2564,6 | 3635,7 | 3635,7 |
| POWIAT ELBLĄSKI: | | | | | | | | | |
| Gminy miejsko-wiejskie: Urban-rural gminas: | | | | | | | | | |
| Młynary | 14449,0 | 12823,3 | 4941,1 | 894,6 | 612,9 | 3215,0 | 2456,6 | 1625,8 | 1625,8 |
| Pasłęk | 48788,9 | 41060,8 | 14558,5 | 2485,8 | 2178,5 | 12388,4 | 7050,2 | 7728,1 | 7728,1 |
| Tolkmicko | 17356,0 | 16184,7 | 5626,8 | 922,6 | 1200,3 | 4522,4 | 3171,1 | 1171,2 | 1171,2 |

TABL. 6 (64). WYDATKI BUDŻETÓW GMIN^a WEDŁUG RODZAJÓW W 2009 R. (cd.)
EXPENDITURE OF GMINAS BUDGETS^a BY TYPE IN 2009 (cont.)

| WYSZCZEGÓLNIENIE SPECIFICATION | Ogółem Grand total | Wydatki bieżące Current expenditure | | | | | | Wydatki majątkowe Property expenditure | |
|--|-----------------------|-------------------------------------|-------------------------------------|---|------------------------|--|--|---|---|
| | | razem total | wynagrodzenia wages and salaries | składki na obowiązkowe ubezpieczenia społeczne i Fundusz Pracy contributions to compulsory social security and the Labour Fund | dotacje allocations | świadczenia na rzecz osób fizycznych benefits for natural persons | zakup materiałów i usług purchase of materials and services | razem total | w tym inwestycyjne ^b of which investment expenditure ^b |
| | | | | | | | | | |
| w tys. zł in thous. zł | | | | | | | | | |
| Gminy wiejskie: Rural gminas: | | | | | | | | | |
| Elbląg | 22731,6 | 20921,8 | 7270,6 | 1230,3 | 637,8 | 4937,9 | 4939,8 | 1809,8 | 1809,8 |
| Godkowo | 8421,9 | 7908,9 | 3039,2 | 497,2 | 253,3 | 1998,0 | 1405,5 | 513,0 | 513,0 |
| Gronowo Elbląskie | 16612,6 | 13526,9 | 5449,6 | 962,8 | 684,1 | 2828,4 | 2630,6 | 3085,7 | 3030,4 |
| Markusy | 12117,8 | 11342,4 | 4370,8 | 750,5 | 213,6 | 3451,4 | 1805,8 | 775,4 | 775,4 |
| Milejewo | 9259,3 | 8854,5 | 3938,8 | 709,2 | 573,8 | 1631,9 | 1536,1 | 404,8 | 404,8 |
| Rychliki | 10511,4 | 9243,6 | 2859,7 | 946,4 | 288,6 | 2861,3 | 1088,7 | 1267,9 | 1267,9 |
| POWIAT IŁAWSKI: | | | | | | | | | |
| Gminy miejskie: Urban gminas: | | | | | | | | | |
| Iława | 93368,1 | 69556,8 | 25812,1 | 4330,9 | 3624,0 | 12267,1 | 17093,5 | 23811,4 | 23001,4 |
| Lubawa | 25130,2 | 19705,4 | 6830,5 | 1138,0 | 3047,4 | 3994,6 | 3636,8 | 5424,8 | 5424,8 |
| Gminy miejsko-wiejskie: Urban-rural gminas: | | | | | | | | | |
| Kisielice | 18902,3 | 17363,4 | 6185,5 | 1075,5 | 488,1 | 4170,6 | 4055,6 | 1538,9 | 1535,9 |
| Susz | 35753,0 | 29221,2 | 10274,0 | 1743,1 | 862,4 | 9218,3 | 5359,4 | 6531,8 | 6531,8 |
| Zalewo | 17458,8 | 16482,8 | 6436,2 | 1058,5 | 816,4 | 4247,1 | 2466,1 | 975,9 | 975,9 |
| Gminy wiejskie: Rural gminas: | | | | | | | | | |
| Iława | 37070,6 | 29767,2 | 10578,7 | 1797,1 | 1008,4 | 7322,2 | 7153,2 | 7303,4 | 7303,4 |
| Lubawa | 29505,5 | 24485,1 | 9893,6 | 1720,8 | 302,8 | 5726,9 | 5034,8 | 5020,5 | 5020,5 |
| POWIAT NOWOMIEJSKI: | | | | | | | | | |
| Gminy miejskie: Urban gminas: | | | | | | | | | |
| Nowe Miasto Lubawskie ... | 30561,8 | 27661,0 | 11449,6 | 1883,7 | 1097,0 | 5947,9 | 5943,6 | 2900,7 | 2900,7 |
| Gminy wiejskie: Rural gminas: | | | | | | | | | |
| Biskupiec | 26363,9 | 22835,4 | 8443,7 | 1503,6 | 578,5 | 6132,8 | 4568,8 | 3528,5 | 3528,5 |
| Grodziczno | 19315,1 | 16415,4 | 7286,8 | 1217,3 | 453,3 | 3896,9 | 2166,0 | 2899,7 | 2899,7 |
| Kurzętnik | 28185,8 | 18437,5 | 7387,2 | 1316,3 | 502,2 | 5538,7 | 2390,3 | 9748,2 | 9748,2 |
| Nowe Miasto Lubawskie ... | 23110,8 | 19438,8 | 7501,7 | 1295,2 | 670,2 | 5462,3 | 3294,1 | 3672,0 | 3672,0 |
| POWIAT OSTRÓDZKI: | | | | | | | | | |
| Gminy miejskie: Urban gminas: | | | | | | | | | |
| Ostróda | 81631,7 | 66774,1 | 22336,8 | 3666,3 | 10610,3 | 14260,1 | 13459,6 | 14857,6 | 14857,6 |
| Gminy miejsko-wiejskie: Urban-rural gminas: | | | | | | | | | |
| Miłakowo | 15379,2 | 14300,6 | 5344,9 | 891,2 | 545,0 | 4042,2 | 2816,5 | 1078,6 | 1048,6 |
| Miłomłyn | 14855,3 | 12415,9 | 5401,2 | 886,7 | 350,4 | 3227,4 | 1656,3 | 2439,4 | 2439,4 |
| Morąg | 69929,5 | 58942,3 | 21391,6 | 3577,6 | 3312,6 | 17080,6 | 10239,5 | 10987,2 | 10987,2 |

TABL. 6 (64). WYDATKI BUDŻETÓW GMIN^a WEDŁUG RODZAJÓW W 2009 R. (cd.)
EXPENDITURE OF GMINAS BUDGETS^a BY TYPE IN 2009 (cont.)

| WYSZCZEGÓLNIENIE SPECIFICATION | Ogółem Grand total | Wydatki bieżące Current expenditure | | | | | | Wydatki majątkowe Property expenditure | | |
|--|-----------------------|-------------------------------------|--|---|------------------------|---|---|---|--|--|
| | | razem total | w tym of which | | | | | razem total | w tym inwestycyjne ^b of which investment expenditure ^b | |
| | | | wynagrodzenia wages and salaries | składki na obowiązkowe ubezpieczenia społeczne i Fundusz Pracy contributions to compulsory social security and the La- bour Fund | dotacje allocations | świadczenia na rzecz osób fizycznych benefits for natural persons | zakup materiałów i usług purchase of materials and services | | | |
| w tys. zł in thous. zł | | | | | | | | | | |
| Gminy wiejskie: Rural gminas: | | | | | | | | | | |
| Dąbrówno | 12324,1 | 11672,0 | 4730,6 | 796,3 | 565,7 | 3165,6 | 1550,3 | 652,1 | 652,1 | |
| Grunwald | 19519,1 | 18009,7 | 6283,1 | 1194,8 | 583,6 | 4916,3 | 3571,2 | 1509,4 | 1509,4 | |
| Łukta | 12617,5 | 12143,7 | 4713,8 | 781,5 | 481,6 | 3502,1 | 1872,5 | 473,8 | 461,6 | |
| Maldyty | 16110,0 | 15353,4 | 6061,3 | 1048,1 | 381,7 | 3794,1 | 2884,2 | 756,6 | 756,6 | |
| Ostróda | 45292,4 | 35658,4 | 13788,5 | 2427,1 | 2131,9 | 8980,2 | 6276,1 | 9634,0 | 9634,0 | |
| PODREGION ELCKI SUBREGION | | | | | | | | | | |
| POWIAT ELCKI: | | | | | | | | | | |
| Gminy miejskie: Urban gminas: | | | | | | | | | | |
| Elk | 157134,3 | 110237,6 | 38071,5 | 6552,0 | 12064,0 | 19653,0 | 30161,2 | 46896,6 | 45742,1 | |
| Gminy wiejskie: Rural gminas: | | | | | | | | | | |
| Elk | 39844,6 | 27248,6 | 9460,8 | 1647,8 | 1245,2 | 6950,6 | 6334,6 | 12596,0 | 11998,8 | |
| Kalinowo | 20628,1 | 16529,3 | 5754,9 | 968,2 | 512,8 | 3907,9 | 4009,4 | 4098,9 | 4098,9 | |
| Prostki | 21566,8 | 16784,8 | 6260,9 | 1133,6 | 516,1 | 4942,7 | 2635,7 | 4781,9 | 4781,9 | |
| Stare Juchy | 12527,3 | 9919,7 | 3725,0 | 687,1 | 370,2 | 2573,0 | 1799,0 | 2607,6 | 2607,6 | |
| POWIAT GIŻYCKI: | | | | | | | | | | |
| Gminy miejskie: Urban gminas: | | | | | | | | | | |
| Giżycko | 75511,1 | 58657,0 | 19023,8 | 3200,9 | 7209,7 | 11884,0 | 15506,2 | 16854,0 | 16854,0 | |
| Gminy miejsko-wiejskie: Urban-rural gminas: | | | | | | | | | | |
| Ryn | 20537,9 | 14313,5 | 5149,2 | 944,7 | 551,4 | 3549,8 | 3009,8 | 6224,4 | 6224,4 | |
| Gminy wiejskie: Rural gminas: | | | | | | | | | | |
| Giżycko | 26704,2 | 21033,8 | 7377,6 | 1307,2 | 1845,8 | 4703,3 | 4425,9 | 5670,3 | 5670,3 | |
| Kruklanki | 8758,6 | 7899,9 | 2728,7 | 472,4 | 493,5 | 1923,3 | 1775,9 | 858,8 | 643,5 | |
| Miłki | 11125,7 | 10738,9 | 4071,5 | 695,6 | 396,5 | 2456,0 | 2089,9 | 386,9 | 386,9 | |
| Wydminy | 18434,5 | 16166,3 | 5767,8 | 1028,1 | 929,0 | 4091,4 | 3248,8 | 2268,2 | 2268,2 | |
| POWIAT GOŁDAPSKI: | | | | | | | | | | |
| Gminy miejsko-wiejskie: Urban-rural gminas: | | | | | | | | | | |
| Gołdap | 71336,7 | 51664,5 | 18323,2 | 3201,3 | 2998,8 | 11123,9 | 12815,8 | 19672,2 | 19272,2 | |
| Gminy wiejskie: Rural gminas: | | | | | | | | | | |
| Banie Mazurskie | 10857,5 | 10341,3 | 3870,3 | 684,5 | 367,4 | 2811,5 | 1619,0 | 516,2 | 516,2 | |
| Dubieninki | 7370,4 | 7173,6 | 2985,3 | 513,8 | 259,7 | 2030,8 | 1050,6 | 196,8 | 196,8 | |
| POWIAT OLECKI: | | | | | | | | | | |
| Gminy miejsko-wiejskie: Urban-rural gminas: | | | | | | | | | | |
| Olecko | 61169,6 | 49010,4 | 17868,8 | 2878,3 | 2232,9 | 10073,8 | 11730,2 | 12159,2 | 11899,2 | |

TABL. 6 (64). WYDATKI BUDŻETÓW GMIN^a WEDŁUG RODZAJÓW W 2009 R. (cd.)
EXPENDITURE OF GMINAS BUDGETS^a BY TYPE IN 2009 (cont.)

| WYSZCZEGÓLNIENIE SPECIFICATION | Ogółem Grand total | Wydatki bieżące Current expenditure | | | | | | Wydatki majątkowe Property expenditure | |
|--|-----------------------|-------------------------------------|-------------------------------------|---|------------------------|--|--|---|---|
| | | razem total | w tym of which | | | | | razem total | w tym inwestycyjne ^b of which investment expenditure ^b |
| | | | wynagrodzenia wages and salaries | składki na obowiązkowe ubezpieczenia społeczne i Fundusz Pracy contributions to compulsory social security and the Labour Fund | dotacje allocations | świadczenia na rzecz osób fizycznych benefits for natural persons | zakup materiałów i usług purchase of materials and services | | |
| w tys. zł in thous. zł | | | | | | | | | |
| Gminy wiejskie: <i>Rural gminas:</i> | | | | | | | | | |
| Kowale Oleckie | 18778,4 | 13524,2 | 5175,7 | 896,5 | 425,8 | 3654,2 | 2463,1 | 5254,2 | 5254,2 |
| Świątajno | 12631,1 | 10892,6 | 3703,8 | 624,4 | 500,0 | 3174,4 | 1842,5 | 1738,5 | 1738,5 |
| Wieliczki | 9823,6 | 9154,3 | 3366,4 | 588,6 | 478,0 | 2285,2 | 1596,8 | 669,4 | 669,4 |
| POWIAT PISKI: | | | | | | | | | |
| Gminy miejsko-wiejskie: <i>Urban-rural gminas:</i> | | | | | | | | | |
| Biała Piska | 37864,2 | 34052,9 | 10766,8 | 1854,2 | 1007,5 | 8271,1 | 10117,6 | 3811,3 | 3493,3 |
| Orzysz | 30216,1 | 24288,2 | 9597,7 | 1614,7 | 1190,0 | 4895,9 | 5563,2 | 5927,9 | 5927,9 |
| Pisz | 74884,7 | 57156,4 | 18429,7 | 3165,8 | 6678,8 | 12893,3 | 12669,1 | 17728,3 | 17727,3 |
| Ruciane-Nida | 25843,8 | 19927,7 | 7268,6 | 1256,6 | 1255,4 | 3747,2 | 4787,8 | 5916,1 | 5916,1 |
| POWIAT WĘGORZEWSKI: | | | | | | | | | |
| Gminy miejsko-wiejskie: <i>Urban-rural gminas:</i> | | | | | | | | | |
| Węgorzewo | 45923,7 | 34883,9 | 13493,0 | 2271,8 | 1967,2 | 6501,1 | 8677,8 | 11039,8 | 11039,8 |
| Gminy wiejskie: <i>Rural gminas:</i> | | | | | | | | | |
| Budry | 8244,2 | 8051,2 | 2856,0 | 505,9 | 224,0 | 1814,8 | 1836,5 | 193,0 | 193,0 |
| Pozezdrze | 12578,7 | 10889,5 | 3536,5 | 634,3 | 409,5 | 1778,1 | 4138,7 | 1689,2 | 1689,2 |
| PODREGION OLSZTYŃSKI SUBREGION | | | | | | | | | |
| POWIAT BARTOSZYCKI: | | | | | | | | | |
| Gminy miejskie: <i>Urban gminas:</i> | | | | | | | | | |
| Bartoszyce | 71195,1 | 51230,1 | 18218,8 | 2991,8 | 5356,2 | 11753,0 | 9598,2 | 19964,9 | 19748,9 |
| Górowo Iławeckie | 14923,1 | 14435,9 | 5650,6 | 985,8 | 1044,2 | 3023,1 | 3014,0 | 487,3 | 486,3 |
| Gminy miejsko-wiejskie: <i>Urban-rural gminas:</i> | | | | | | | | | |
| Bisztynek | 24529,4 | 16331,4 | 5892,0 | 1025,8 | 598,0 | 3998,2 | 3169,7 | 8198,0 | 8198,0 |
| Sępólno | 19968,9 | 18319,9 | 6391,2 | 1115,9 | 1010,5 | 4988,0 | 3175,6 | 1649,0 | 1648,0 |
| Gminy wiejskie: <i>Rural gminas:</i> | | | | | | | | | |
| Bartoszyce | 30898,0 | 26655,8 | 8340,8 | 1476,4 | 2742,4 | 8391,6 | 3496,9 | 4242,2 | 4241,2 |
| Górowo Iławeckie | 19054,4 | 18294,8 | 6359,3 | 1090,8 | 255,7 | 6658,9 | 2805,6 | 759,6 | 758,6 |
| POWIAT KĘTRZYŃSKI: | | | | | | | | | |
| Gminy miejskie: <i>Urban gminas:</i> | | | | | | | | | |
| Kętrzyn | 61773,6 | 50379,2 | 15579,9 | 2600,2 | 5275,2 | 12369,1 | 10852,5 | 11394,4 | 11394,4 |

TABL. 6 (64). WYDATKI BUDŻETÓW GMIN^a WEDŁUG RODZAJÓW W 2009 R. (cd.)EXPENDITURE OF GMINAS BUDGETS^a BY TYPE IN 2009 (cont.)

| WYSZCZEGÓLNIENIE SPECIFICATION | Ogółem Grand total | Wydatki bieżące Current expenditure | | | | | | Wydatki majątkowe Property expenditure | | |
|--|-----------------------|-------------------------------------|--|---|------------------------|---|---|---|--|--|
| | | razem total | w tym of which | | | | | razem total | w tym inwestycyjne ^b of which investment expenditure ^b | |
| | | | wynagrodzenia wages and salaries | składki na obowiązkowe ubezpieczenia społeczne i Fundusz Pracy contributions to compulsory social security and the La- bour Fund | dotacje allocations | świadczenia na rzecz osób fizycznych benefits for natural persons | zakup materiałów i usług purchase of materials and services | | | |
| w tys. zł in thous. zł | | | | | | | | | | |
| Gminy miejsko-wiejskie: Urban-rural gminas: | | | | | | | | | | |
| Korsze | 36652,7 | 29504,6 | 10165,9 | 1894,0 | 1086,8 | 9098,0 | 4821,7 | 7148,0 | 7057,9 | |
| Reszel | 22242,5 | 19336,3 | 6884,6 | 1130,5 | 1385,7 | 4673,5 | 4035,1 | 2906,2 | 2706,2 | |
| Gminy wiejskie: Rural gminas: | | | | | | | | | | |
| Barciany | 24165,6 | 19584,8 | 5721,1 | 1032,4 | 1231,3 | 6040,1 | 3439,3 | 4580,8 | 4580,8 | |
| Kętrzyn | 24413,7 | 20842,0 | 6974,4 | 1276,1 | 503,0 | 6589,9 | 3981,5 | 3571,7 | 3271,7 | |
| Srokowo | 13180,9 | 10200,6 | 4102,9 | 742,4 | 330,2 | 2614,5 | 1448,0 | 2980,3 | 2980,3 | |
| POWIAT LIDZBARSKI: | | | | | | | | | | |
| Gminy miejskie: Urban gminas: | | | | | | | | | | |
| Lidzbark Warmiński | 53088,3 | 34920,7 | 11947,7 | 2006,7 | 2924,4 | 7589,7 | 8107,7 | 18167,6 | 18167,6 | |
| Gminy miejsko-wiejskie: Urban-rural gminas: | | | | | | | | | | |
| Orneta | 36665,0 | 32879,4 | 11041,7 | 1827,3 | 2572,0 | 6346,9 | 8872,3 | 3785,6 | 3785,6 | |
| Gminy wiejskie: Rural gminas: | | | | | | | | | | |
| Kiwoły | 9716,6 | 8874,3 | 3646,7 | 633,6 | 452,6 | 1718,7 | 1769,5 | 842,3 | 841,3 | |
| Lidzbark Warmiński | 18316,3 | 16797,3 | 7108,1 | 1206,9 | 727,7 | 3875,6 | 2700,1 | 1519,0 | 1499,0 | |
| Lubomino | 10996,1 | 8855,9 | 3512,4 | 614,2 | 304,9 | 2014,0 | 1636,5 | 2140,1 | 2139,1 | |
| POWIAT MRAĞOWSKI: | | | | | | | | | | |
| Gminy miejskie: Urban gminas: | | | | | | | | | | |
| Mragowo | 59305,9 | 44935,0 | 17559,4 | 3000,7 | 3283,0 | 9612,7 | 10104,1 | 14370,9 | 14019,9 | |
| Gminy miejsko-wiejskie: Urban-rural gminas: | | | | | | | | | | |
| Mikołajki | 29660,8 | 19767,1 | 7322,5 | 1190,4 | 2085,6 | 3942,2 | 4302,0 | 9893,7 | 9892,7 | |
| Gminy wiejskie: Rural gminas: | | | | | | | | | | |
| Mragowo | 18435,7 | 16759,3 | 5699,4 | 970,9 | 483,5 | 4542,0 | 3092,5 | 1676,4 | 1675,4 | |
| Piecki | 20673,5 | 16581,6 | 6585,7 | 1156,1 | 880,5 | 4677,6 | 2387,2 | 4091,8 | 4090,8 | |
| Sorkwity | 12113,6 | 10991,8 | 4152,3 | 724,5 | 1250,2 | 2665,4 | 1293,9 | 1121,9 | 1120,9 | |
| POWIAT NIDZICKI: | | | | | | | | | | |
| Gminy miejsko-wiejskie: Urban-rural gminas: | | | | | | | | | | |
| Nidzica | 59724,7 | 46597,6 | 18380,4 | 3072,4 | 1968,9 | 9942,3 | 10584,9 | 13127,1 | 13127,1 | |

TABL. 6 (64). WYDATKI BUDŻETÓW GMIN^a WEDŁUG RODZAJÓW W 2009 R. (dok.)EXPENDITURE OF GMINAS BUDGETS^a BY TYPE IN 2009 (cont.)

| WYSZCZEGÓLNIENIE SPECIFICATION | Ogółem Grand total | Wydatki bieżące Current expenditure | | | | | | Wydatki majątkowe Property expenditure | |
|-----------------------------------|-----------------------|-------------------------------------|-------------------------------------|---|------------------------|--|--|---|---|
| | | razem total | wynagrodzenia wages and salaries | składki na obowiązkowe ubezpieczenia społeczne i Fundusz Pracy contributions to compulsory social security and the Labour Fund | w tym of which | | | razem total | w tym inwestycyjne ^b of which investment expenditure ^b |
| | | | | | dotacje allocations | świadczenia na rzecz osób fizycznych benefits for natural persons | zakup materiałów i usług purchase of materials and services | | |
| w tys. zł in thous. zł | | | | | | | | | |
| Gminy wiejskie: | | | | | | | | | |
| Rural gminas: | | | | | | | | | |
| Janowiec Kościelny | 9872,8 | 9215,4 | 3094,7 | 512,6 | 916,5 | 2296,1 | 1513,1 | 657,4 | 657,4 |
| Janowo | 7328,7 | 6436,8 | 2333,3 | 406,2 | 269,4 | 1747,1 | 1280,8 | 892,0 | 892,0 |
| Kozłowo | 20035,4 | 15280,9 | 5048,5 | 899,4 | 830,3 | 4302,4 | 2898,0 | 4754,6 | 4754,6 |
| POWIAT OLSZTYŃSKI: | | | | | | | | | |
| Gminy miejsko-wiejskie: | | | | | | | | | |
| Urban-rural gminas: | | | | | | | | | |
| Barczewo | 40534,0 | 33714,5 | 11500,5 | 1916,1 | 3135,4 | 7799,1 | 7285,3 | 6819,6 | 6569,6 |
| Biskupiec | 46857,4 | 41227,7 | 13167,6 | 2221,6 | 5001,1 | 10006,5 | 8359,0 | 5629,8 | 5628,8 |
| Dobre Miasto | 38618,9 | 35111,0 | 11636,8 | 1959,2 | 3247,5 | 8020,0 | 7920,3 | 3507,8 | 3446,8 |
| Jeziorany | 24141,4 | 18157,8 | 7295,1 | 1261,7 | 1404,7 | 3643,9 | 3176,9 | 5983,5 | 5282,5 |
| Olsztynek | 37154,2 | 28486,3 | 11258,8 | 1965,4 | 1710,3 | 5863,5 | 6144,7 | 8667,9 | 8667,9 |
| Gminy wiejskie: | | | | | | | | | |
| Rural gminas: | | | | | | | | | |
| Dywiły | 30924,1 | 22361,9 | 8533,7 | 1403,6 | 1020,8 | 3417,8 | 6847,3 | 8562,2 | 8561,2 |
| Gietrzwałd | 22223,9 | 12520,6 | 4803,9 | 826,8 | 1031,2 | 2415,1 | 2675,6 | 9703,3 | 9703,3 |
| Jonkowo | 16625,1 | 14548,1 | 5593,3 | 919,4 | 546,7 | 2971,1 | 3685,6 | 2077,0 | 2077,0 |
| Kolno | 9506,6 | 8216,9 | 3277,4 | 579,0 | 217,3 | 1732,8 | 1461,3 | 1289,7 | 1288,7 |
| Purda | 20269,2 | 17503,2 | 6517,5 | 1140,1 | 330,0 | 3808,6 | 4510,0 | 2766,0 | 2765,0 |
| Stawiguda | 21506,9 | 16282,1 | 6226,2 | 1106,9 | 985,8 | 1997,7 | 4551,9 | 5224,8 | 5223,8 |
| Świątki | 11370,0 | 10841,4 | 4543,0 | 780,7 | 377,5 | 2507,1 | 1870,8 | 528,6 | 527,6 |
| POWIAT SZCZYCIENSKI: | | | | | | | | | |
| Gminy miejskie: | | | | | | | | | |
| Urban gminas: | | | | | | | | | |
| Szczytno | 67961,7 | 53432,1 | 20947,6 | 3499,0 | 3952,2 | 11417,6 | 10754,6 | 14529,6 | 14378,6 |
| Gminy miejsko-wiejskie: | | | | | | | | | |
| Urban-rural gminas: | | | | | | | | | |
| Pasym | 17966,1 | 13855,5 | 5294,7 | 955,8 | 823,1 | 3011,8 | 3008,5 | 4110,6 | 4109,6 |
| Gminy wiejskie: | | | | | | | | | |
| Rural gminas: | | | | | | | | | |
| Dźwierzuty | 17005,7 | 15633,8 | 5792,3 | 1058,4 | 1099,7 | 4135,4 | 2365,7 | 1372,0 | 1371,0 |
| Jedwabno | 11271,3 | 9712,6 | 3847,9 | 673,9 | 513,7 | 1847,7 | 2369,0 | 1558,7 | 1557,7 |
| Rozogi | 21259,9 | 16492,6 | 6841,8 | 1170,9 | 995,2 | 4176,8 | 2679,0 | 4767,4 | 4766,4 |
| Szczytno | 28653,2 | 21434,0 | 6311,9 | 1157,5 | 2009,9 | 6615,1 | 4369,7 | 7219,2 | 7218,2 |
| Świątajno | 15519,0 | 12836,0 | 4998,8 | 881,1 | 755,9 | 3359,5 | 1989,9 | 2683,0 | 2682,0 |
| Wielbark | 19172,8 | 14995,2 | 5424,8 | 994,8 | 585,9 | 4731,3 | 2630,2 | 4717,6 | 4716,6 |

^a Bez wydatków gmin mających również status miasta na prawach powiatu. ^b Łącznie z dotacjami na finansowanie zadań inwestycyjnych zakładów budżetowych, gospodarstw pomocniczych, środków specjalnych i funduszy celowych.

^a Excluding expenditure of gminas which are also cities with powiat status. ^b Including allocations for financing investment tasks of budgetary establishments, auxiliary units special funds and appropriated funds.

TABL. 7 (65). WYDATKI BUDŻETÓW GMIN ^a WEDŁUG DZIAŁÓW W 2009 R.EXPENDITURE OF GMINAS BUDGETS ^a BY DIVISION IN 2009

| WYSZCZEGÓLNIENIE SPECIFICATION | Ogółem Total | W tym Of which | | | | | | | |
|-----------------------------------|------------------|--|--|---|-----------------------------------|---|---|--|--|
| | | gospo- darka mieszka- niowa housing economy | admini- stracja publiczna public administra- tion | oświata i wycho- wanie education | ochrona zdrowia health care | pomoc społeczna social assis- tance | gospodarka komunalna i ochrona środowi- ska municipal economy and environ- mental protection | kultura i ochrona dziedzic- stwa naro- dowego culture and national heritage | kultura fizyczna i sport physical education and sport |
| w tys. zł in thous. zł | | | | | | | | | |
| WOJEWÓDZTWO | 3212202,9 | 107293,6 | 316075,7 | 1071398,3 | 21218,3 | 675909,0 | 184792,6 | 98744,2 | 130531,2 |
| VOIVODSHIP | | | | | | | | | |
| PODREGION ELBLĄSKI | | | | | | | | | |
| SUBREGION | | | | | | | | | |
| POWIAT BRANIEWSKI: | | | | | | | | | |
| Gminy miejskie: | | | | | | | | | |
| <i>Urban gminas:</i> | | | | | | | | | |
| Braniewo | 42891,6 | 3266,8 | 4205,0 | 15325,0 | 181,0 | 10002,2 | 2411,6 | 1221,2 | 1223,5 |
| Gminy miejsko-wiejskie: | | | | | | | | | |
| <i>Urban-rural gminas:</i> | | | | | | | | | |
| Frombork | 9561,5 | 339,2 | 1597,5 | 2621,9 | 59,3 | 2282,9 | 821,0 | 405,8 | 25,7 |
| Pieniężno | 19882,0 | 148,2 | 3469,1 | 7306,5 | 69,2 | 4357,1 | 436,7 | 586,2 | 45,0 |
| Gminy wiejskie: | | | | | | | | | |
| <i>Rural gminas:</i> | | | | | | | | | |
| Braniewo | 13868,3 | 437,5 | 1579,9 | 4400,4 | 29,3 | 4697,7 | 774,4 | 221,7 | 25,0 |
| Lelkowo | 9146,2 | 199,7 | 1556,5 | 3016,3 | 17,4 | 2610,8 | 189,9 | 271,7 | 24,3 |
| Płoskinia | 10142,6 | 756,5 | 1414,6 | 2759,6 | 24,9 | 2037,3 | 176,6 | 268,3 | 27,0 |
| Wilczęta | 9580,2 | 88,5 | 1361,0 | 3221,5 | 105,5 | 2361,3 | 288,6 | 190,2 | 60,2 |
| POWIAT DZIAŁDOWSKI: | | | | | | | | | |
| Gminy miejskie: | | | | | | | | | |
| <i>Urban gminas:</i> | | | | | | | | | |
| Działdowo | 56046,4 | 1640,1 | 4192,8 | 19558,8 | 297,3 | 9129,3 | 5734,2 | 1272,9 | 4100,9 |
| Gminy miejsko-wiejskie: | | | | | | | | | |
| <i>Urban-rural gminas:</i> | | | | | | | | | |
| Lidzbark | 33137,3 | 778,0 | 3362,1 | 12410,7 | 164,1 | 8111,8 | 2345,3 | 604,6 | 967,5 |
| Gminy wiejskie: | | | | | | | | | |
| <i>Rural gminas:</i> | | | | | | | | | |
| Działdowo | 30358,7 | 1498,8 | 2674,1 | 10393,6 | 80,4 | 6334,6 | 474,8 | 1163,8 | 74,9 |
| łłowo-Osada | 20910,9 | 38,2 | 2333,5 | 7379,9 | 175,8 | 4886,5 | 692,4 | 535,3 | 1747,0 |
| Płońnica | 14997,1 | 85,6 | 1862,4 | 6040,2 | 62,0 | 3587,0 | 441,5 | 354,4 | 3,8 |
| Rybno | 20738,6 | 82,6 | 2398,0 | 8192,2 | 115,1 | 4199,5 | 337,9 | 336,7 | 526,7 |
| POWIAT ELBLĄSKI: | | | | | | | | | |
| Gminy miejsko-wiejskie: | | | | | | | | | |
| <i>Urban-rural gminas:</i> | | | | | | | | | |
| Młynary | 14449,0 | 491,8 | 1860,6 | 5325,3 | 53,0 | 3408,5 | 297,9 | 524,0 | 56,0 |
| Pasłęk | 48788,9 | 1272,4 | 3779,8 | 15033,7 | 255,3 | 12593,4 | 2982,7 | 1127,8 | 1670,2 |
| Tolkmicko | 17356,0 | 541,3 | 2073,4 | 5522,1 | 177,5 | 5408,2 | 671,6 | 695,1 | 67,4 |

TABL. 7 (65). WYDATKI BUDŻETÓW GMIN ^a WEDŁUG DZIAŁÓW W 2009 R. (cd.)
EXPENDITURE OF GMINAS BUDGETS ^a BY DIVISION IN 2009 (cont.)

| WYSZCZEGÓLNIENIE SPECIFICATION | Ogółem Total | W tym Of which | | | | | | | |
|-----------------------------------|-----------------|--|--|---|-----------------------------------|---|---|--|--|
| | | gospo- darka mieszka- niowa housing economy | admini- stracja publiczna public administra- tion | oświata i wycho- wanie education | ochrona zdrowia health care | pomoc społeczna social assis- tance | gospodarka komunalna i ochrona środowi- ska municipal economy and environ- mental protection | kultura i ochrona dziedzic- stwa naro- dowego culture and national heritage | kultura fizyczna i sport physical education and sport |
| w tys. zł in thous. zł | | | | | | | | | |
| Gminy wiejskie: | | | | | | | | | |
| Rural gminas: | | | | | | | | | |
| Elbląg | 22731,6 | 234,2 | 3182,4 | 6840,7 | 258,5 | 5298,5 | 562,0 | 305,0 | 1131,6 |
| Godkowo | 8421,9 | 118,3 | 1530,3 | 2601,0 | 70,9 | 2218,6 | 235,7 | 149,7 | 33,3 |
| Gronowo Elbląskie | 16612,6 | 187,7 | 2327,6 | 5473,5 | 35,9 | 3039,0 | 603,7 | 434,0 | 2208,9 |
| Markusy | 12117,8 | 223,6 | 1589,8 | 4603,6 | 37,6 | 3423,8 | 414,1 | 157,9 | 35,9 |
| Miljewo | 9259,3 | 192,6 | 1256,5 | 3867,9 | 28,7 | 1825,5 | 144,6 | 175,9 | 26,4 |
| Rychliki | 10511,4 | 229,5 | 1132,9 | 3528,3 | 24,8 | 2920,1 | 118,5 | 130,7 | 1168,4 |
| POWIAT IŁAWSKI: | | | | | | | | | |
| Gminy miejskie: | | | | | | | | | |
| Urban gminas: | | | | | | | | | |
| Iława | 93368,1 | 5801,4 | 5243,1 | 26626,3 | 587,0 | 15554,5 | 5173,9 | 2902,0 | 3307,7 |
| Lubawa | 25130,2 | 493,2 | 2500,2 | 8468,2 | 169,7 | 5007,0 | 1186,8 | 867,2 | 940,9 |
| Gminy miejsko-wiejskie: | | | | | | | | | |
| Urban-rural gminas: | | | | | | | | | |
| Kisielice | 18902,3 | 146,2 | 2046,8 | 6909,1 | 67,9 | 4306,4 | 928,1 | 454,1 | 160,3 |
| Susz | 35753,0 | 1072,3 | 2924,7 | 10714,5 | 114,1 | 9484,7 | 1577,6 | 845,3 | 770,0 |
| Zalewo | 17458,8 | 209,2 | 1821,7 | 6911,3 | 95,4 | 4603,7 | 484,7 | 526,9 | 118,0 |
| Gminy wiejskie: | | | | | | | | | |
| Rural gminas: | | | | | | | | | |
| Iława | 37070,6 | 124,3 | 2688,3 | 12826,6 | 939,5 | 7639,4 | 3118,1 | 948,0 | 509,9 |
| Lubawa | 29505,5 | 409,7 | 2670,5 | 11044,6 | 109,5 | 6579,7 | 272,3 | 133,3 | 215,5 |
| POWIAT NOWOMIEJSKI: | | | | | | | | | |
| Gminy miejskie: | | | | | | | | | |
| Urban gminas: | | | | | | | | | |
| Nowe Miasto Lubawskie ... | 30561,8 | 768,2 | 2946,9 | 10994,7 | 123,4 | 7103,1 | 1907,3 | 1042,8 | 1136,0 |
| Gminy wiejskie: | | | | | | | | | |
| Rural gminas: | | | | | | | | | |
| Biskupiec | 26363,9 | 201,5 | 2450,7 | 12771,5 | 100,9 | 6078,8 | 202,6 | 568,8 | 62,5 |
| Grodziczno | 19315,1 | 109,0 | 2013,0 | 7300,8 | 67,0 | 4031,9 | 789,1 | 343,7 | 1633,6 |
| Kurzętnik | 28185,8 | 107,8 | 2305,1 | 12011,1 | 107,9 | 5887,0 | 186,6 | 519,3 | 200,8 |
| Nowe Miasto Lubawskie ... | 23110,8 | 410,6 | 2100,3 | 10717,0 | 66,5 | 5586,4 | 327,3 | 549,4 | 112,7 |
| POWIAT OSTRÓDZKI: | | | | | | | | | |
| Gminy miejskie: | | | | | | | | | |
| Urban gminas: | | | | | | | | | |
| Ostróda | 81631,7 | 4529,0 | 7532,0 | 25668,3 | 775,6 | 17593,5 | 5517,5 | 2088,8 | 5606,3 |
| Gminy miejsko-wiejskie: | | | | | | | | | |
| Urban-rural gminas: | | | | | | | | | |
| Miłakowo | 15379,2 | 207,0 | 2062,0 | 5641,1 | 68,7 | 4198,4 | 455,2 | 479,5 | 50,0 |
| Miłomłyn | 14855,3 | 125,0 | 1854,2 | 4936,9 | 99,9 | 3215,4 | 227,7 | 252,9 | 74,4 |
| Morąg | 69929,5 | 1805,3 | 5426,9 | 25980,4 | 813,0 | 18605,4 | 4741,8 | 1879,2 | 1723,9 |

TABL. 7 (65). WYDATKI BUDŻETÓW GMIN ^a WEDŁUG DZIAŁÓW W 2009 R. (cd.)EXPENDITURE OF GMINAS BUDGETS ^a BY DIVISION IN 2009 (cont.)

| WYSZCZEGÓLNIENIE SPECIFICATION | Ogółem Total | W tym Of which | | | | | | | |
|--|-----------------|--|--|---|-----------------------------------|---|---|--|--|
| | | gospo- darka mieszka- niowa housing economy | admini- stracja publiczna public administra- tion | oświata i wycho- wanie education | ochrona zdrowia health care | pomoc społeczna social assis- tance | gospodarka komunalna i ochrona środowi- ska municipal economy and environ- mental protection | kultura i ochrona dziedzic- stwa naro- dowego culture and national heritage | kultura fizyczna i sport physical education and sport |
| w tys. zł in thous. zł | | | | | | | | | |
| Gminy wiejskie: Rural gminas: | | | | | | | | | |
| Dąbrówno | 12324,1 | 57,9 | 1333,8 | 5106,6 | 37,8 | 3198,8 | 495,2 | 309,2 | 36,0 |
| Grunwald | 19519,1 | 964,0 | 1620,3 | 6906,9 | 63,4 | 4907,2 | 649,1 | 383,2 | 57,9 |
| Łukta | 12617,5 | 51,3 | 1356,5 | 5295,4 | 125,9 | 3225,2 | 366,0 | 292,6 | 148,0 |
| Maldyty | 16110,0 | 180,3 | 1842,0 | 6481,1 | 62,6 | 3775,2 | 862,3 | 328,7 | 20,1 |
| Ostróda | 45292,4 | 451,5 | 6993,9 | 18068,3 | 227,4 | 9328,0 | 977,0 | 821,8 | 485,1 |
| PODREGION ELCKI SUBREGION | | | | | | | | | |
| POWIAT ELCKI: | | | | | | | | | |
| Gminy miejskie: Urban gminas: | | | | | | | | | |
| Elk | 157134,3 | 4937,4 | 10421,3 | 42975,1 | 1485,3 | 23247,7 | 14039,3 | 9632,4 | 10567,3 |
| Gminy wiejskie: Rural gminas: | | | | | | | | | |
| Elk | 39844,6 | 2374,0 | 3149,7 | 10983,2 | 228,7 | 6949,8 | 3025,3 | 638,5 | 2116,8 |
| Kalinowo | 20628,1 | 167,3 | 1909,8 | 6662,4 | 77,9 | 3825,2 | 963,7 | 252,5 | 27,3 |
| Prostki | 21566,8 | 243,8 | 1916,4 | 6487,0 | 69,6 | 5170,3 | 871,5 | 303,2 | 1208,0 |
| Stare Juchy | 12527,3 | 96,1 | 1414,2 | 3795,8 | 56,5 | 2586,0 | 964,5 | 321,3 | 22,7 |
| POWIAT GIŻYCKI: | | | | | | | | | |
| Gminy miejskie: Urban gminas: | | | | | | | | | |
| Giżycko | 75511,1 | 5336,6 | 6104,0 | 22516,2 | 626,1 | 13615,3 | 7127,1 | 2544,8 | 4676,6 |
| Gminy miejsko-wiejskie: Urban-rural gminas: | | | | | | | | | |
| Ryn | 20537,9 | 755,6 | 1799,1 | 7346,6 | 117,2 | 3719,3 | 712,6 | 504,8 | 58,4 |
| Gminy wiejskie: Rural gminas: | | | | | | | | | |
| Giżycko | 26704,2 | 339,2 | 2732,1 | 7902,0 | 163,5 | 4424,3 | 3444,1 | 1122,5 | 176,3 |
| Kruklanki | 8758,6 | 4,1 | 1057,1 | 2783,2 | 44,6 | 1928,8 | 769,1 | 452,0 | 37,0 |
| Miłki | 11125,7 | 59,4 | 1572,6 | 4579,5 | 73,7 | 2309,5 | 322,6 | 324,6 | 63,4 |
| Wydminy | 18434,5 | 34,7 | 1649,7 | 8640,8 | 79,3 | 4346,1 | 792,4 | 546,6 | 105,4 |
| POWIAT GOŁDAPSKI: | | | | | | | | | |
| Gminy miejsko-wiejskie: Urban-rural gminas: | | | | | | | | | |
| Gołdap | 71336,7 | 4709,3 | 5052,3 | 20230,0 | 147,1 | 13261,2 | 2714,7 | 2808,7 | 3762,3 |
| Gminy wiejskie: Rural gminas: | | | | | | | | | |
| Banie Mazurskie | 10857,5 | 145,5 | 1385,5 | 3537,0 | 48,9 | 2915,6 | 915,3 | 362,1 | 19,2 |
| Dubeninki | 7370,4 | 281,7 | 1275,4 | 2737,4 | 20,1 | 1756,9 | 325,8 | 259,7 | - |

TABL. 7 (65). WYDATKI BUDŻETÓW GMIN ^a WEDŁUG DZIAŁÓW W 2009 R. (cd.)EXPENDITURE OF GMINAS BUDGETS ^a BY DIVISION IN 2009 (cont.)

| WYSZCZEGÓLNIENIE SPECIFICATION | Ogółem Total | W tym Of which | | | | | | | |
|---|-----------------|--|--|---|-----------------------------------|---|---|--|--|
| | | gospo- darka mieszka- niowa housing economy | admini- stracja publiczna public administra- tion | oświata i wycho- wanie education | ochrona zdrowia health care | pomoc społeczna social assis- tance | gospodarka komunalna i ochrona środowi- ska municipal economy and environ- mental protection | kultura i ochrona dziedzic- stwa naro- dowego culture and national heritage | kultura fizyczna i sport physical education and sport |
| w tys. zł in thous. zł | | | | | | | | | |
| POWIAT OLECKI: | | | | | | | | | |
| Gminy miejsko-wiejskie: <i>Urban-rural gminas:</i> | | | | | | | | | |
| Olecko | 61169,6 | 4809,1 | 4774,8 | 19175,1 | 496,0 | 12189,0 | 5491,0 | 1313,6 | 3126,1 |
| Gminy wiejskie: <i>Rural gminas:</i> | | | | | | | | | |
| Kowale Oleckie | 18778,4 | 115,1 | 1826,9 | 4852,5 | 172,1 | 4005,5 | 1304,1 | 350,8 | 1934,7 |
| Świątajno | 12631,1 | 405,3 | 1443,7 | 3510,5 | 39,9 | 3358,9 | 747,3 | 199,0 | 1170,7 |
| Wieliczki | 9823,6 | 175,0 | 1132,3 | 3610,3 | 23,0 | 2284,0 | 560,2 | 232,3 | 12,0 |
| POWIAT PISKI: | | | | | | | | | |
| Gminy miejsko-wiejskie: <i>Urban-rural gminas:</i> | | | | | | | | | |
| Biała Piska | 37864,2 | 3762,9 | 3447,8 | 13318,9 | 120,4 | 7544,8 | 2355,2 | 1440,3 | 641,0 |
| Orzysz | 30216,1 | 542,4 | 4124,0 | 11114,9 | 495,3 | 5417,7 | 728,3 | 1145,0 | 2990,5 |
| Pisz | 74884,7 | 3539,6 | 9238,0 | 26463,9 | 521,3 | 14795,3 | 3247,8 | 2888,6 | 2029,2 |
| Ruciane-Nida | 25843,8 | 1000,7 | 3347,1 | 9897,7 | 192,6 | 3634,1 | 808,8 | 1665,9 | 163,8 |
| POWIAT WĘGORZEWSKI: | | | | | | | | | |
| Gminy miejsko-wiejskie: <i>Urban-rural gminas:</i> | | | | | | | | | |
| Węgorzewo | 45923,7 | 1133,4 | 4562,5 | 14408,1 | 351,6 | 8187,4 | 6577,1 | 1692,7 | 1811,8 |
| Gminy wiejskie: <i>Rural gminas:</i> | | | | | | | | | |
| Budry | 8244,2 | 117,6 | 1029,7 | 3254,0 | 23,6 | 2040,4 | 157,8 | 224,0 | 16,7 |
| Pozezdrze | 12578,7 | 109,8 | 1606,7 | 3196,7 | 42,9 | 1954,5 | 1009,9 | 338,9 | 1112,6 |
| PODREGION OLSZTYŃSKI SUBREGION | | | | | | | | | |
| POWIAT BARTOSZYCKI: | | | | | | | | | |
| Gminy miejskie: <i>Urban gminas:</i> | | | | | | | | | |
| Bartoszyce | 71195,1 | 4212,9 | 5192,8 | 22865,5 | 360,1 | 14464,2 | 3842,5 | 1383,4 | 4383,5 |
| Górowo Iławeckie | 14923,1 | 808,6 | 1905,9 | 5667,2 | 53,7 | 3594,7 | 1118,1 | 502,4 | 54,8 |
| Gminy miejsko-wiejskie: <i>Urban-rural gminas:</i> | | | | | | | | | |
| Biszynek | 24529,4 | 315,9 | 2259,7 | 6338,4 | 64,0 | 4237,3 | 5904,9 | 443,5 | 1714,8 |
| Sępólno | 19968,9 | 677,3 | 1851,0 | 6325,2 | 65,7 | 5142,6 | 1415,2 | 489,0 | 80,8 |
| Gminy wiejskie: <i>Rural gminas:</i> | | | | | | | | | |
| Bartoszyce | 30898,0 | 540,0 | 2651,5 | 9756,8 | 90,1 | 8396,3 | 404,9 | 1296,8 | 97,2 |
| Górowo Iławeckie | 19054,4 | 824,7 | 2224,8 | 5484,8 | 105,6 | 6863,6 | 232,5 | 341,0 | 136,3 |

TABL. 7 (65). WYDATKI BUDŻETÓW GMIN ^a WEDŁUG DZIAŁÓW W 2009 R. (cd.)EXPENDITURE OF GMINAS BUDGETS ^a BY DIVISION IN 2009 (cont.)

| WYSZCZEGÓLNIENIE SPECIFICATION | Ogółem Total | W tym Of which | | | | | | | |
|-----------------------------------|-----------------|--|--|---|-----------------------------------|---|---|--|--|
| | | gospo- darka mieszka- niowa housing economy | admini- stracja publiczna public administra- tion | oświata i wycho- wanie education | ochrona zdrowia health care | pomoc społeczna social assis- tance | gospodarka komunalna i ochrona środowi- ska municipal economy and environ- mental protection | kultura i ochrona dziedzic- stwa naro- dowego culture and national heritage | kultura fizyczna i sport physical education and sport |
| w tys. zł in thous. zł | | | | | | | | | |
| POWIAT KĘTRZYŃSKI: | | | | | | | | | |
| Gminy miejskie: | | | | | | | | | |
| <i>Urban gminas:</i> | | | | | | | | | |
| Kętrzyn | 61773,6 | 3176,8 | 8361,2 | 15803,8 | 333,6 | 16671,1 | 2305,5 | 3743,2 | 3142,8 |
| Gminy miejsko-wiejskie: | | | | | | | | | |
| <i>Urban-rural gminas:</i> | | | | | | | | | |
| Korsze | 36652,7 | 531,8 | 3561,7 | 10302,4 | 102,7 | 9373,4 | 4362,4 | 941,9 | 1524,0 |
| Reszel | 22242,5 | 106,0 | 2235,9 | 6919,3 | 99,0 | 5330,9 | 1180,1 | 1000,6 | 2530,3 |
| Gminy wiejskie: | | | | | | | | | |
| <i>Rural gminas:</i> | | | | | | | | | |
| Barciany | 24165,6 | 452,9 | 1951,8 | 6256,0 | 48,8 | 6281,8 | 515,0 | 539,5 | 1304,0 |
| Kętrzyn | 24413,7 | 247,9 | 2687,8 | 7464,8 | 138,7 | 7396,0 | 806,8 | 172,0 | 57,6 |
| Srokowo | 13180,9 | 58,5 | 1535,9 | 3866,7 | 43,5 | 2613,1 | 129,3 | 299,5 | 1827,5 |
| POWIAT LIDZBARSKI: | | | | | | | | | |
| Gminy miejskie: | | | | | | | | | |
| <i>Urban gminas:</i> | | | | | | | | | |
| Lidzbark Warmiński | 53088,3 | 4610,7 | 2913,4 | 12479,6 | 341,1 | 9104,5 | 2709,3 | 3274,4 | 13001,9 |
| Gminy miejsko-wiejskie: | | | | | | | | | |
| <i>Urban-rural gminas:</i> | | | | | | | | | |
| Orneta | 36665,0 | 3299,0 | 4004,3 | 11072,3 | 164,7 | 7812,4 | 1483,7 | 1279,7 | 2159,9 |
| Gminy wiejskie: | | | | | | | | | |
| <i>Rural gminas:</i> | | | | | | | | | |
| Kiwity | 9716,6 | 104,7 | 1756,3 | 3683,7 | 26,6 | 1704,2 | 240,9 | 99,7 | 20,2 |
| Lidzbark Warmiński | 18316,3 | 884,8 | 2676,1 | 6073,8 | 40,4 | 4222,7 | 533,0 | 535,6 | 16,1 |
| Lubomino | 10996,1 | 115,9 | 1385,1 | 3584,5 | 40,3 | 2113,9 | 426,4 | 243,7 | 1415,9 |
| POWIAT MRAĞOWSKI: | | | | | | | | | |
| Gminy miejskie: | | | | | | | | | |
| <i>Urban gminas:</i> | | | | | | | | | |
| Mragowo | 59305,9 | 4840,6 | 4967,0 | 17231,9 | 455,8 | 12070,6 | 5703,5 | 2057,5 | 708,3 |
| Gminy miejsko-wiejskie: | | | | | | | | | |
| <i>Urban-rural gminas:</i> | | | | | | | | | |
| Mikołajki | 29660,8 | 1307,0 | 2203,1 | 7873,9 | 278,2 | 4626,8 | 1693,8 | 800,4 | 5694,7 |
| Gminy wiejskie: | | | | | | | | | |
| <i>Rural gminas:</i> | | | | | | | | | |
| Mragowo | 18435,7 | 243,0 | 2144,6 | 5832,6 | 104,3 | 4787,5 | 568,6 | 262,7 | 90,0 |
| Piecki | 20673,5 | 113,2 | 2100,2 | 9585,2 | 157,8 | 4702,5 | 1250,1 | 759,4 | 60,7 |
| Sorkwity | 12113,6 | 630,6 | 1780,9 | 4503,0 | 58,6 | 2672,5 | 236,3 | 322,4 | 20,0 |

TABL. 7 (65). WYDATKI BUDŻETÓW GMIN ^a WEDŁUG DZIAŁÓW W 2009 R. (dok.)
EXPENDITURE OF GMINAS BUDGETS ^a BY DIVISION IN 2009 (cont.)

| WYSZCZEGÓLNIENIE SPECIFICATION | Ogółem Total | W tym Of which | | | | | | | |
|---|-----------------|--|--|---|-----------------------------------|---|---|--|--|
| | | gospo- darka mieszka- niowa housing economy | admini- stracja publiczna public administra- tion | oświata i wycho- wanie education | ochrona zdrowia health care | pomoc społeczna social assis- tance | gospodarka komunalna i ochrona środowi- ska municipal economy and environ- mental protection | kultura i ochrona dziedzic- stwa naro- dowego culture and national heritage | kultura fizyczna i sport physical education and sport |
| w tys. zł in thous. zł | | | | | | | | | |
| POWIAT NIDZICKI: | | | | | | | | | |
| Gminy miejsko-wiejskie: <i>Urban-rural gminas:</i> | | | | | | | | | |
| Nidzica | 59724,7 | 1056,7 | 4393,7 | 20166,5 | 489,4 | 12047,5 | 2276,1 | 1757,4 | 6481,4 |
| Gminy wiejskie: <i>Rural gminas:</i> | | | | | | | | | |
| Janowiec Kościelny | 9872,8 | 16,6 | 1143,3 | 3342,3 | 20,1 | 3131,9 | 195,9 | 160,0 | 45,2 |
| Janowo | 7328,7 | 58,7 | 1017,1 | 2164,1 | 32,1 | 1943,7 | 240,5 | 289,3 | 27,7 |
| Kozłowo | 20035,4 | 309,9 | 1910,9 | 8316,5 | 43,8 | 4072,0 | 754,8 | 783,3 | 1061,1 |
| POWIAT OLSZTYŃSKI: | | | | | | | | | |
| Gminy miejsko-wiejskie: <i>Urban-rural gminas:</i> | | | | | | | | | |
| Barczewo | 40534,0 | 1702,3 | 3727,8 | 13986,2 | 1135,6 | 8954,2 | 2234,2 | 2125,7 | 148,7 |
| Biskupiec | 46857,4 | 658,9 | 5308,5 | 16868,0 | 393,4 | 11065,8 | 3206,2 | 1456,7 | 713,4 |
| Dobre Miasto | 38618,9 | 680,3 | 3636,4 | 13207,7 | 309,0 | 8865,9 | 1460,3 | 1541,1 | 2737,5 |
| Jeziorany | 24141,4 | 387,9 | 2071,9 | 7971,8 | 74,3 | 3974,3 | 2120,9 | 731,0 | 722,2 |
| Olsztynek | 37154,2 | 933,1 | 3003,4 | 12684,1 | 557,8 | 6975,0 | 3535,5 | 924,3 | 1738,6 |
| Gminy wiejskie: <i>Rural gminas:</i> | | | | | | | | | |
| Dywiły | 30924,1 | 175,3 | 4339,2 | 11433,1 | 161,0 | 3086,7 | 2508,5 | 785,7 | 236,5 |
| Gietrzwałd | 22223,9 | 134,7 | 2069,7 | 10229,6 | 49,6 | 2636,0 | 608,0 | 609,6 | 1210,1 |
| Jonkowo | 16625,1 | 310,0 | 2064,9 | 6339,8 | 184,4 | 3116,7 | 1721,8 | 541,9 | 775,2 |
| Kolno | 9506,6 | 46,8 | 1244,9 | 4707,3 | 34,8 | 1738,2 | 219,0 | 241,3 | 77,0 |
| Purda | 20269,2 | 572,2 | 2262,9 | 8785,9 | 115,2 | 4086,6 | 888,0 | 214,0 | 55,0 |
| Stawiguda | 21506,9 | 360,2 | 2643,7 | 7839,4 | 66,5 | 1926,0 | 1711,2 | 448,7 | 169,6 |
| Świątki | 11370,0 | 112,1 | 1378,9 | 4684,4 | 62,7 | 2475,6 | 391,6 | 441,7 | 45,9 |
| POWIAT SZCZYCIEŃSKI: | | | | | | | | | |
| Gminy miejskie: <i>Urban gminas:</i> | | | | | | | | | |
| Szczytno | 67961,7 | 1919,8 | 5821,8 | 21643,9 | 551,8 | 13287,4 | 7735,9 | 1830,0 | 1550,5 |
| Gminy miejsko-wiejskie: <i>Urban-rural gminas:</i> | | | | | | | | | |
| Pasym | 17966,1 | 731,6 | 1790,6 | 6980,7 | 73,2 | 2923,0 | 543,4 | 496,9 | 66,7 |
| Gminy wiejskie: <i>Rural gminas:</i> | | | | | | | | | |
| Dźwierzuty | 17005,7 | 508,8 | 1758,0 | 6826,5 | 235,6 | 4021,7 | 645,5 | 527,9 | 6,5 |
| Jedwabno | 11271,3 | 679,7 | 1329,7 | 3769,3 | 282,4 | 1999,3 | 878,9 | 490,7 | 39,2 |
| Rozogi | 21259,9 | 277,9 | 1762,4 | 8555,3 | 48,5 | 4682,2 | 469,5 | 968,4 | - |
| Szczytno | 28653,2 | 618,6 | 5383,3 | 8496,1 | 79,6 | 6586,6 | 958,1 | 340,6 | 1632,4 |
| Świątajno | 15519,0 | 483,3 | 1462,8 | 6174,7 | 75,6 | 3383,4 | 386,4 | 416,5 | 451,7 |
| Wielbark | 19712,8 | 183,8 | 1753,4 | 6471,5 | 104,5 | 4635,7 | 461,9 | 599,3 | 28,5 |

^a Bez wydatków gmin mających również status miasta na prawach powiatu.

^a Excluding expenditure of gminas which are also cities with powiat status.

TABL. 8 (66). DOCHODY I WYDATKI BUDŻETÓW POWIATÓW I MIAST NA PRAWACH POWIATU
NA 1 MIESZKAŃCA W 2009 R.REVENUE AND EXPENDITURE OF POWIATS AND CITIES WITH POWIAT STATUS BUDGETS
PER CAPITA IN 2009

| WYSZCZEGÓLNIENIE SPECIFICATION | Dochody Revenue | | Wydatki Expenditure | | |
|--|--------------------|--|------------------------|--------------------|--|
| | ogółem total | w tym dochody własne of which own revenue | ogółem total | w tym of which | |
| | | | | bieżące current | inwestycyjne ^a investment ^a |
| w zł in zł | | | | | |
| WOJEWÓDZTWO VOIVODSHIP | 1514 | 587 | 1607 | 1270 | 332 |
| Podregion elbląski Subregion | | | | | |
| Powiaty: <i>Powiats:</i> | | | | | |
| braniewski | 998 | 184 | 939 | 824 | 115 |
| działdowski | 799 | 172 | 787 | 620 | 167 |
| elbląski | 857 | 200 | 903 | 775 | 128 |
| iławski | 850 | 240 | 911 | 731 | 180 |
| nowomiejski | 712 | 159 | 756 | 674 | 83 |
| ostródzki | 945 | 222 | 990 | 865 | 124 |
| Miasto na prawach powiatu: <i>City with powiat status:</i> | | | | | |
| Elbląg | 3462 | 1713 | 3502 | 2809 | 667 |
| Podregion ełcki Subregion | | | | | |
| Powiaty: <i>Powiats:</i> | | | | | |
| ełcki | 1123 | 278 | 1192 | 905 | 287 |
| giżycki | 1048 | 215 | 1048 | 873 | 175 |
| goldapski | 1188 | 116 | 1253 | 822 | 431 |
| olecki | 1207 | 220 | 1294 | 1046 | 248 |
| piski | 1050 | 187 | 1065 | 765 | 300 |
| węgorzewski | 1459 | 389 | 1498 | 1200 | 298 |
| Podregion olsztyński Subregion | | | | | |
| Powiaty: <i>Powiats:</i> | | | | | |
| bartoszycki | 990 | 274 | 1043 | 866 | 176 |
| kętrzyński | 961 | 191 | 1012 | 745 | 267 |
| lidzbarski | 1056 | 148 | 1108 | 971 | 132 |
| mragowski | 1177 | 282 | 1311 | 914 | 396 |
| nidzicki | 1052 | 195 | 1090 | 933 | 157 |
| olsztyński | 735 | 252 | 763 | 674 | 89 |
| szczygieński | 1054 | 270 | 1083 | 747 | 336 |
| Miasto na prawach powiatu: <i>City with powiat status:</i> | | | | | |
| Olsztyn | 3573 | 2088 | 4042 | 3099 | 924 |

^a Łącznie z dotacjami na finansowanie zadań inwestycyjnych zakładów budżetowych, gospodarstw pomocniczych, środków specjalnych i funduszy celowych.

^a Including allocations for financing investment tasks of budgetary establishments, auxiliary units, special funds and appropriated funds.

TABL. 9 (67). DOCHODY I WYDATKI BUDŻETÓW GMIN^a NA 1 MIESZKAŃCA W 2009 R.
 REVENUE AND EXPENDITURE OF GMINAS BUDGETS^a PER CAPITA IN 2009

| WYSZCZEGÓLNIENIE SPECIFICATION | Dochody Revenue | | Wydatki Expenditure | |
|---|--------------------|--|------------------------|---|
| | ogółem total | w tym dochody własne of which own revenue | ogółem total | w tym inwestycyjne ^b of which investment ^b |
| | w zł in zł | | | |
| WOJEWÓDZTWO VOIVODSHIP | 2635 | 1042 | 2856 | 548 |
| PODREGION ELBLĄSKI SUBREGION | | | | |
| POWIAT BRANIEWSKI: | | | | |
| Gminy miejskie: <i>Urban gminas:</i> | | | | |
| Braniewo | 2222 | 996 | 2423 | 393 |
| Gminy miejsko-wiejskie: <i>Urban-rural gminas:</i> | | | | |
| Frombork | 2661 | 1019 | 2595 | 158 |
| Pieniężno | 2861 | 675 | 3032 | 299 |
| Gminy wiejskie: <i>Rural gminas:</i> | | | | |
| Braniewo | 2407 | 811 | 2187 | 41 |
| Lelkowo | 3003 | 736 | 3047 | 178 |
| Płoskinia | 3292 | 1184 | 3778 | 605 |
| Wilczęta | 2967 | 1039 | 3114 | 192 |
| POWIAT DZIAŁDOWSKI: | | | | |
| Gminy miejskie: <i>Urban gminas:</i> | | | | |
| Działdowo | 2297 | 1217 | 2673 | 855 |
| Gminy miejsko-wiejskie: <i>Urban-rural gminas:</i> | | | | |
| Lidzbark | 2405 | 777 | 2295 | 343 |
| Gminy wiejskie: <i>Rural gminas:</i> | | | | |
| Działdowo | 2844 | 795 | 3190 | 817 |
| Iłowo-Osada | 2779 | 608 | 2895 | 392 |
| Płościna | 2481 | 603 | 2608 | 365 |
| Rybno | 2757 | 774 | 2848 | 499 |
| POWIAT ELBLĄSKI: | | | | |
| Gminy miejsko-wiejskie: <i>Urban-rural gminas:</i> | | | | |
| Młynary | 3249 | 1319 | 3180 | 358 |
| Pasłęk | 2559 | 852 | 2538 | 402 |
| Tolkmicko | 2603 | 665 | 2586 | 174 |

TABL. 9 (67). DOCHODY I WYDATKI BUDŻETÓW GMIN^a NA 1 MIESZKAŃCA W 2009 R. (cd.)
 REVENUE AND EXPENDITURE OF GMINAS BUDGETS^a PER CAPITA IN 2009 (cont.)

| WYSZCZEGÓLNIENIE SPECIFICATION | Dochody Revenue | | Wydatki Expenditure | |
|---|-----------------|--|---------------------|---|
| | ogółem total | w tym dochody własne of which own revenue | ogółem total | w tym inwestycyjne ^b of which investment ^b |
| | w zł | | in zł | |
| Gminy wiejskie: <i>Rural gminas:</i> | | | | |
| Elbląg | 3450 | 1602 | 3552 | 283 |
| Godkowo | 2688 | 881 | 2561 | 156 |
| Gronowo Elbląskie | 2841 | 918 | 3329 | 607 |
| Markusy | 2854 | 564 | 2936 | 188 |
| Milejewo | 3079 | 1336 | 3012 | 132 |
| Rychliki | 2874 | 745 | 2634 | 318 |
| POWIAT IŁAWSKI: | | | | |
| Gminy miejskie: <i>Urban gminas:</i> | | | | |
| İława | 2586 | 1436 | 2886 | 711 |
| Lubawa | 2514 | 1508 | 2608 | 563 |
| Gminy miejsko-wiejskie: <i>Urban-rural gminas:</i> | | | | |
| Kisielice | 3020 | 860 | 3031 | 246 |
| Susz | 2682 | 770 | 2795 | 511 |
| Zalewo | 2705 | 888 | 2537 | 142 |
| Gminy wiejskie: <i>Rural gminas:</i> | | | | |
| İława | 2882 | 973 | 3029 | 597 |
| Lubawa | 2789 | 688 | 2852 | 485 |
| POWIAT NOWOMIEJSKI: | | | | |
| Gminy miejskie: <i>Urban gminas:</i> | | | | |
| Nowe Miasto Lubawskie ... | 2523 | 1196 | 2757 | 262 |
| Gminy wiejskie: <i>Rural gminas:</i> | | | | |
| Biskupiec | 3205 | 1004 | 2757 | 369 |
| Grodziczno | 3064 | 519 | 3081 | 463 |
| Kurzętnik | 2686 | 602 | 3196 | 1105 |
| Nowe Miasto Lubawskie ... | 2766 | 566 | 2888 | 459 |
| POWIAT OSTRÓDZKI: | | | | |
| Gminy miejskie: <i>Urban gminas:</i> | | | | |
| Ostróda | 2207 | 1062 | 2467 | 449 |
| Gminy miejsko-wiejskie: <i>Urban-rural gminas:</i> | | | | |
| Miłakowo | 2658 | 713 | 2715 | 185 |
| Miłomłyn | 2895 | 978 | 2982 | 490 |
| Morąg | 2622 | 1049 | 2863 | 450 |

TABL. 9 (67). DOCHODY I WYDATKI BUDŻETÓW GMIN ^a NA 1 MIESZKAŃCA W 2009 R. (cd.)
 REVENUE AND EXPENDITURE OF GMINAS BUDGETS ^a PER CAPITA IN 2009 (cont.)

| WYSZCZEGÓLNIENIE SPECIFICATION | Dochody <i>Revenue</i> | | Wydatki <i>Expenditure</i> | |
|---|------------------------|---|----------------------------|--|
| | ogółem <i>total</i> | w tym dochody własne <i>of which own revenue</i> | ogółem <i>total</i> | w tym inwestycyjne ^b <i>of which investment ^b</i> |
| | w zł | | in zł | |
| Gminy wiejskie: <i>Rural gminas:</i> | | | | |
| Dąbrówno | 2890 | 969 | 2824 | 149 |
| Grunwald | 3308 | 697 | 3437 | 266 |
| Łukta | 2806 | 828 | 2801 | 102 |
| Małdyty | 2724 | 812 | 2604 | 122 |
| Ostróda | 2553 | 981 | 2889 | 614 |
| PODREGION EŁCKI SUBREGION | | | | |
| POWIAT EŁCKI: | | | | |
| Gminy miejskie: <i>Urban gminas:</i> | | | | |
| Elk | 2291 | 1211 | 2738 | 797 |
| Gminy wiejskie: <i>Rural gminas:</i> | | | | |
| Elk | 2864 | 1100 | 3822 | 1151 |
| Kalinowo | 2831 | 520 | 2980 | 592 |
| Prostki | 2838 | 623 | 2900 | 643 |
| Stare Juchy | 3067 | 902 | 3193 | 665 |
| POWIAT GIŻYCKI: | | | | |
| Gminy miejskie: <i>Urban gminas:</i> | | | | |
| Giżycko | 2294 | 1293 | 2569 | 573 |
| Gminy miejsko-wiejskie: <i>Urban-rural gminas:</i> | | | | |
| Ryn | 3093 | 1208 | 3547 | 1075 |
| Gminy wiejskie: <i>Rural gminas:</i> | | | | |
| Giżycko | 3116 | 1648 | 3378 | 717 |
| Kruklanki | 2808 | 1142 | 2855 | 210 |
| Milki | 2695 | 756 | 2892 | 101 |
| Wydminy | 2648 | 647 | 2793 | 344 |
| POWIAT GOŁDAPSKI: | | | | |
| Gminy miejsko-wiejskie: <i>Urban-rural gminas:</i> | | | | |
| Goldap | 3359 | 1589 | 3651 | 986 |
| Gminy wiejskie: <i>Rural gminas:</i> | | | | |
| Banie Mazurskie | 3143 | 882 | 2838 | 135 |
| Dubeninki | 2581 | 642 | 2377 | 63 |
| POWIAT OLECKI: | | | | |
| Gminy miejsko-wiejskie: <i>Urban-rural gminas:</i> | | | | |
| Olecko | 2555 | 1199 | 2852 | 555 |

TABL. 9 (67). DOCHODY I WYDATKI BUDŻETÓW GMIN ^a NA 1 MIESZKAŃCA W 2009 R. (cd.)
 REVENUE AND EXPENDITURE OF GMINAS BUDGETS ^a PER CAPITA IN 2009 (cont.)

| WYSZCZEGÓLNIENIE SPECIFICATION | Dochody <i>Revenue</i> | | Wydatki <i>Expenditure</i> | |
|---|------------------------|---|----------------------------|--|
| | ogółem <i>total</i> | w tym dochody własne <i>of which own revenue</i> | ogółem <i>total</i> | w tym inwestycyjne ^b <i>of which investment ^b</i> |
| | w zł <i>in zł</i> | | | |
| Gminy wiejskie: <i>Rural gminas:</i> | | | | |
| Kowale Oleckie | 3319 | 769 | 3481 | 974 |
| Świątajno | 3232 | 825 | 3212 | 442 |
| Wieliczki | 2973 | 666 | 2885 | 197 |
| POWIAT PISKI: | | | | |
| Gminy miejsko-wiejskie: <i>Urban-rural gminas:</i> | | | | |
| Biała Piska | 2855 | 659 | 3181 | 293 |
| Orzysz | 2690 | 1316 | 3210 | 630 |
| Pisz | 2265 | 963 | 2717 | 643 |
| Ruciane-Nida | 2867 | 1153 | 3089 | 707 |
| POWIAT WĘGORZEWSKI: | | | | |
| Gminy miejsko-wiejskie: <i>Urban-rural gminas:</i> | | | | |
| Węgorzewo | 2344 | 1045 | 2716 | 653 |
| Gminy wiejskie: <i>Rural gminas:</i> | | | | |
| Budry | 2943 | 662 | 2800 | 66 |
| Pozezdrze | 2958 | 796 | 3597 | 483 |
| PODREGION OLSZTYŃSKI SUBREGION | | | | |
| POWIAT BARTOSZYCKI: | | | | |
| Gminy miejskie: <i>Urban gminas:</i> | | | | |
| Bartoszyce | 2427 | 1085 | 2854 | 792 |
| Górowo Iławeckie | 3347 | 1234 | 3382 | 110 |
| Gminy miejsko-wiejskie: <i>Urban-rural gminas:</i> | | | | |
| Biszynek | 2934 | 987 | 3756 | 1255 |
| Sępólno | 3008 | 871 | 3047 | 251 |
| Gminy wiejskie: <i>Rural gminas:</i> | | | | |
| Bartoszyce | 2751 | 809 | 2874 | 395 |
| Górowo Iławeckie | 2834 | 692 | 2690 | 107 |
| POWIAT KĘTRZYŃSKI: | | | | |
| Gminy miejskie: <i>Urban gminas:</i> | | | | |
| Kętrzyn | 2092 | 1048 | 2211 | 408 |

TABL. 9 (67). DOCHODY I WYDATKI BUDŻETÓW GMIN^a NA 1 MIESZKAŃCA W 2009 R. (cd.)
 REVENUE AND EXPENDITURE OF GMINAS BUDGETS^a PER CAPITA IN 2009 (cont.)

| WYSZCZEGÓLNIENIE SPECIFICATION | Dochody <i>Revenue</i> | | Wydatki <i>Expenditure</i> | |
|---|------------------------|---|----------------------------|---|
| | ogółem <i>total</i> | w tym dochody własne <i>of which own revenue</i> | ogółem <i>total</i> | w tym inwestycyjne ^b <i>of which investment^b</i> |
| | w zł <i>in zł</i> | | | |
| Gminy miejsko-wiejskie: <i>Urban-rural gminas:</i> | | | | |
| Korsze | 3000 | 785 | 3534 | 680 |
| Reszel | 2490 | 919 | 2753 | 335 |
| Gminy wiejskie: <i>Rural gminas:</i> | | | | |
| Barciany | 3321 | 891 | 3643 | 691 |
| Kętrzyn | 2848 | 874 | 3049 | 409 |
| Srokowo | 2957 | 783 | 3194 | 722 |
| POWIAT LIDZBARSKI: | | | | |
| Gminy miejskie: <i>Urban gminas:</i> | | | | |
| Lidzbark Warmiński | 2651 | 1639 | 3266 | 1118 |
| Gminy miejsko-wiejskie: <i>Urban-rural gminas:</i> | | | | |
| Orneta | 2619 | 1094 | 2918 | 301 |
| Gminy wiejskie: <i>Rural gminas:</i> | | | | |
| Kiwity | 2799 | 805 | 2841 | 246 |
| Lidzbark Warmiński | 2572 | 832 | 2746 | 225 |
| Lubomino | 2930 | 737 | 2970 | 578 |
| POWIAT MRAĞOWSKI: | | | | |
| Gminy miejskie: <i>Urban gminas:</i> | | | | |
| Mragowo | 2611 | 1496 | 2728 | 645 |
| Gminy miejsko-wiejskie: <i>Urban-rural gminas:</i> | | | | |
| Mikołajki | 3166 | 1430 | 3545 | 1182 |
| Gminy wiejskie: <i>Rural gminas:</i> | | | | |
| Mragowo | 2347 | 862 | 2416 | 220 |
| Piecki | 2507 | 917 | 2625 | 519 |
| Sorkwity | 2420 | 796 | 2632 | 244 |
| POWIAT NIDZICKI: | | | | |
| Gminy miejsko-wiejskie: <i>Urban-rural gminas:</i> | | | | |
| Nidzica | 2506 | 1058 | 2804 | 616 |

TABL. 9 (67). DOCHODY I WYDATKI BUDŻETÓW GMIN^a NA 1 MIESZKAŃCA W 2009 R. (dok.)
 REVENUE AND EXPENDITURE OF GMINAS BUDGETS^a PER CAPITA IN 2009 (cont.)

| WYSZCZEGÓLNIENIE SPECIFICATION | Dochody Revenue | | Wydatki Expenditure | |
|---|-----------------|--|---------------------|---|
| | ogółem total | w tym dochody własne of which own revenue | ogółem total | w tym inwestycyjne ^b of which investment ^b |
| | w zł | | in zł | |
| Gminy wiejskie: <i>Rural gminas:</i> | | | | |
| Janowiec Kościelny | 3084 | 471 | 2924 | 195 |
| Janowo | 2746 | 729 | 2633 | 320 |
| Kozłowo | 2961 | 527 | 3294 | 782 |
| POWIAT OLSZTYŃSKI: | | | | |
| Gminy miejsko-wiejskie: <i>Urban-rural gminas:</i> | | | | |
| Barczewo | 2327 | 1117 | 2408 | 390 |
| Biskupiec | 2318 | 866 | 2477 | 298 |
| Dobre Miasto | 2518 | 1149 | 2443 | 218 |
| Jeziorany | 2464 | 739 | 2990 | 654 |
| Olsztynek | 2602 | 1266 | 2697 | 629 |
| Gminy wiejskie: <i>Rural gminas:</i> | | | | |
| Dywiły | 2587 | 1593 | 3102 | 859 |
| Gietrzwałd | 3087 | 1649 | 3907 | 1706 |
| Jonkowo | 2679 | 1411 | 2646 | 331 |
| Kolno | 2579 | 795 | 2838 | 385 |
| Purda | 2436 | 1033 | 2645 | 361 |
| Stawiguda | 3283 | 2243 | 3637 | 883 |
| Świątki | 2829 | 797 | 2759 | 128 |
| POWIAT SZCZYCIENSKI: | | | | |
| Gminy miejskie: <i>Urban gminas:</i> | | | | |
| Szczytno | 2369 | 1138 | 2696 | 570 |
| Gminy miejsko-wiejskie: <i>Urban-rural gminas:</i> | | | | |
| Pasym | 3096 | 1332 | 3457 | 791 |
| Gminy wiejskie: <i>Rural gminas:</i> | | | | |
| Dźwierzuty | 2599 | 568 | 2597 | 209 |
| Jedwabno | 3592 | 2065 | 3176 | 439 |
| Rozogi | 3379 | 531 | 3755 | 842 |
| Szczytno | 2408 | 944 | 2599 | 655 |
| Świątajno | 2738 | 868 | 2641 | 456 |
| Wielbark | 2987 | 639 | 3148 | 753 |

^a Bez dochodów i wydatków gmin mających również status miasta na prawach powiatu. ^b Łącznie z dotacjami na finansowanie zadań inwestycyjnych zakładów budżetowych, gospodarstw pomocniczych, środków specjalnych i funduszy celowych.

^a Excluding revenue and expenditure of gminas which are also cities with powiat status. ^b Including allocations for financing investment tasks of budgetary establishments, auxiliary units, special funds and appropriated funds.

DIZAŁ XIV INWESTYCJE I ŚRODKI TRWAŁE
CHAPTER XIV INVESTMENTS AND FIXED ASSETS

TABLE 1 (68). **NAKŁADY INWESTYCYJNE W PRZEDSIĘBIORSTWACH^a WEDŁUG WYBRANYCH SEKCJI W 2009 R. (ceny bieżące)**

INVESTMENT OUTLAYS IN ENTERPRISES BY SELECTED SECTIONS^a IN 2009 (current prices)

| WYSZCZEGÓLNIENIE SPECIFICATION | Ogółem <i>Grand total</i> | W tym <i>Of which</i> | | | | | | |
|---|------------------------------|-----------------------------|---|---|--|--|--|---|
| | | przemysł <i>industry</i> | | budownic- two <i>construction</i> | handel; naprawa pojazdów samochod- dowych ¹ <i>trade; repair of motor vehicles¹</i> | transport i gospodarka magazynowa <i>transporta- tion and storage</i> | obsługa ryнку nierucho- mości ¹ <i>real estate activities</i> | opieka zdrowotna i pomoc społeczna <i>human health and social work activities</i> |
| | | razem <i>total</i> | w tym przetwórstwo przemysłowe <i>of which manufac- turing</i> | | | | | |
| | | w mln zł | | in mln zł | | | | |
| OGÓŁEM TOTAL | | | | | | | | |
| WOJEWÓDZTWO VOIVODSHIP | 2544,8 | 1581,8 | 819,9 | 103,1 | 308,4 | 89,7 | 115,0 | 105,4 |
| Podregion elbąski Subregion | 1188,4 | 881,2 | 376,4 | 32,2 | 73,4 | 49,0 | 36,9 | 35,7 |
| Powiaty: <i>Powiats:</i> | | | | | | | | |
| braniewski | 399,8 | 359,7 | 1,5 | 0,2 | 4,7 | 33,7 | 0,0 | 0,2 |
| działdowski | 49,2 | 27,4 | 20,0 | 7,6 | 4,2 | 1,2 | 4,8 | 2,7 |
| elbąski | 207,6 | 154,7 | 127,4 | 6,7 | 18,8 | 0,7 | 13,5 | 3,2 |
| iławski | 122,4 | 77,3 | 65,3 | 2,8 | 20,5 | 8,7 | 1,0 | 7,8 |
| nowomiejski | 69,5 | 57,7 | 54,5 | - | 7,2 | 1,0 | 0,0 | 1,6 |
| ostródzki | 181,7 | 115,2 | 71,9 | 5,9 | 7,5 | 0,0 | 1,1 | 4,5 |
| Miasto na prawach powiatu: <i>City with powiat status:</i> | | | | | | | | |
| Elbląg | 158,4 | 89,2 | 35,9 | 8,9 | 10,6 | 3,8 | 16,5 | 15,7 |
| Podregion ełcki Subregion | 291,1 | 157,2 | 96,8 | 21,2 | 34,6 | 18,1 | 26,9 | 11,8 |
| Powiaty: <i>Powiats:</i> | | | | | | | | |
| ełcki | 136,9 | 65,1 | 45,2 | 17,0 | 24,7 | 11,6 | 10,1 | 5,1 |
| giżycki | 63,1 | 35,2 | 22,0 | 1,5 | 4,7 | 2,0 | 13,9 | 1,7 |
| gołdapski | 22,8 | 14,9 | 11,4 | 0,3 | 0,7 | 0,0 | 2,0 | 0,2 |
| olecki | 32,2 | 25,2 | 10,3 | 0,7 | 1,5 | 0,6 | 0,1 | 2,3 |
| piski | 30,2 | 13,5 | 7,3 | 1,3 | 2,4 | 3,9 | 0,7 | 2,2 |
| węgorzewski | 5,9 | 3,3 | 0,7 | 0,4 | 0,5 | 0,0 | 0,2 | 0,4 |
| Podregion olsztyński Subregion | 1065,2 | 543,5 | 346,7 | 49,7 | 200,4 | 22,7 | 51,2 | 57,9 |
| Powiaty: <i>Powiats:</i> | | | | | | | | |
| bartoszycki | 30,8 | 9,2 | 8,6 | 0,2 | 7,8 | 0,7 | 0,9 | 7,0 |
| kętrzyński | 35,0 | 23,3 | 17,1 | 0,2 | 3,9 | 0,8 | 0,4 | 1,7 |
| lidzbarski | 58,3 | 44,8 | 12,2 | 0,6 | 4,1 | 0,4 | 5,6 | 0,8 |
| mragowski | 48,1 | 19,0 | 13,0 | 2,0 | 3,1 | 4,7 | 3,9 | 1,9 |
| nidzicki | 28,3 | 18,7 | 18,3 | 6,0 | 1,6 | 0,0 | 0,0 | 0,6 |
| olsztyński | 142,7 | 60,7 | 53,0 | 14,7 | 49,9 | 1,0 | 0,0 | 7,7 |
| szczywieński | 137,4 | 117,3 | 89,1 | 0,6 | 3,1 | 0,6 | 7,4 | 5,1 |
| Miasto na prawach powiatu: <i>City with powiat status:</i> | | | | | | | | |
| Olsztyn | 584,7 | 250,6 | 135,5 | 25,4 | 126,8 | 14,5 | 33,0 | 33,1 |

TABL. 1 (68). NAKŁADY INWESTYCYJNE W PRZEDSIĘBIORSTWACH^a WEDŁUG WYBRANYCH SEKCJI W 2009 R. (dok.)

 INVESTMENT OUTLAYS IN ENTERPRISES BY SELECTED SECTIONS^a IN 2009 (cont.)

| WYSZCZEGÓLNIENIE SPECIFICATION | Ogółem Grand total | W tym Of which | | | | | | |
|--|-----------------------|----------------------|--|----------------------------------|---|---|---|---|
| | | przemysł industry | | budow- nictwo construction | handel; naprawa pojazdów samocho- dowych ¹ trade; repair of motor ve- hicles ¹ | transport i gospodarka magazynowa transporta- tion and sto- rage | obsługa rynku nieru- chomości ¹ real estate activities | opieka zdrowotna i pomoc społeczna human health and social work activities |
| | | razem total | w tym prze- twórstwo przemysłowe of which manufac- turing | | | | | |
| | | w mln zł | | in mln zł | | | | |
| W tym SEKTOR PRYWATNY Of which PRIVATE SECTOR | | | | | | | | |
| WOJEWÓDZTWO VOIVODSHIP | 1585,8 | 895,5 | 809,2 | 102,4 | 299,6 | 27,4 | 73,4 | 7,0 |
| Podregion elbląski Subregion | 596,3 | 386,0 | 376,1 | 31,6 | 73,0 | 9,1 | 23,4 | 4,1 |
| Powiaty: Powiats: | | | | | | | | |
| braniewski | 7,9 | 1,5 | 1,5 | 0,2 | 4,6 | 0,8 | - | - |
| działdowski | 39,7 | 20,5 | 20,0 | 7,6 | 4,2 | 0,5 | 4,8 | 1,3 |
| elbląski | 164,6 | 129,1 | 127,4 | 6,4 | 18,8 | 0,7 | 0,0 | 0,9 |
| iławski | 99,9 | 68,8 | 65,0 | 2,6 | 20,4 | 4,6 | 1,0 | 0,0 |
| nowomiejski | 63,9 | 54,5 | 54,5 | - | 7,2 | 0,2 | 0,0 | 0,1 |
| ostródzki | 133,8 | 75,3 | 71,9 | 5,9 | 7,5 | - | 1,1 | 0,4 |
| Miasto na prawach powiatu: City with powiat status: | | | | | | | | |
| Elbląg | 86,3 | 36,4 | 35,9 | 8,9 | 10,4 | 2,2 | 16,5 | 1,5 |
| Podregion ełcki Subregion | 219,7 | 124,7 | 92,4 | 21,2 | 34,6 | 3,1 | 22,7 | 0,1 |
| Powiaty: Powiats: | | | | | | | | |
| ełcki | 109,5 | 54,6 | 45,2 | 17,0 | 24,7 | 0,5 | 10,0 | 0,1 |
| giżycki | 55,4 | 31,7 | 22,0 | 1,5 | 4,7 | 1,9 | 11,8 | - |
| gòrdapski | 19,7 | 14,1 | 11,4 | 0,3 | 0,7 | - | - | - |
| olecki | 19,1 | 15,2 | 10,3 | 0,7 | 1,5 | 0,2 | 0,1 | 0,0 |
| piski | 12,4 | 6,6 | 2,9 | 1,3 | 2,4 | 0,4 | 0,7 | 0,0 |
| węgorzewski | 3,6 | 2,4 | 0,7 | 0,4 | 0,5 | - | 0,1 | - |
| Podregion olsztyński Subregion | 769,8 | 384,8 | 340,8 | 49,6 | 192,0 | 15,2 | 27,3 | 2,9 |
| Powiaty: Powiats: | | | | | | | | |
| bartoszycki | 20,9 | 8,1 | 8,1 | 0,2 | 7,8 | 0,6 | 0,4 | 0,0 |
| kętrzyński | 25,2 | 16,8 | 16,8 | 0,2 | 3,9 | 0,7 | 0,3 | - |
| lidzbarski | 44,1 | 38,0 | 12,0 | 0,6 | 4,1 | 0,4 | 0,0 | - |
| mragowski | 41,7 | 16,0 | 12,9 | 1,9 | 3,1 | 4,6 | 3,0 | 0,1 |
| nidzicki | 26,4 | 18,3 | 18,3 | 6,0 | 1,6 | - | 0,0 | - |
| olsztyński | 123,5 | 53,9 | 52,8 | 14,7 | 49,9 | 0,2 | 0,0 | 0,1 |
| szczygieński | 107,2 | 94,3 | 89,1 | 0,6 | 3,1 | 0,4 | 7,2 | 0,2 |
| Miasto na prawach powiatu: City with powiat status: | | | | | | | | |
| Olsztyn | 380,9 | 139,5 | 130,7 | 25,4 | 118,5 | 8,3 | 16,3 | 2,4 |

^a Dane dotyczą podmiotów gospodarczych, w których liczba pracujących przekracza 9 osób; według lokalizacji inwestycji.

^a Data concern economic entities employing more than 9 persons; according to investment location.

TABL. 2 (69). NAKŁADY INWESTYCYJNE^a W PAŃSTWOWYCH I SAMORZĄDOWYCH JEDNOSTKACH I ZAKŁADACH BUDŻETOWYCH WEDŁUG WYBRANYCH SEKCJI W 2009 R. (ceny bieżące)INVESTMENT OUTLAYS^a IN BUDGETARY STATE AND LOCAL SELF-GOVERNMENT UNITS AND ENTITIES BY SELECTED SECTIONS IN 2009 (current prices)

| WYSZCZEGÓLNIENIE SPECIFICATION | Ogółem Total | W tym Of which | | | | | | |
|--|-----------------|----------------------|-----------------------------|--|---|---|-----------------------|---|
| | | przemysł industry | budownictwo construction | transport i gospodar- ka magazy- nowa transporta- tion and storage | obsługa rynku nieru- chomości ^a real estate activities | administracja publiczna i obrona narodowa; obowiązkowe zabezpie- czenia spo- łeczne public administra- tion and defence; compulsory social security | edukacja education | działalność związana z kulturą, rozrywką i rekreacją arts, enter- tainment and recreation |
| | | w tys. zł | | in thous. zł | | | | |
| WOJEWÓDZTWO VOIVODSHIP | 1815460 | 200994 | 16917 | 979635 | 79175 | 194188 | 131104 | 174621 |
| Podregion elbląski Subregion | 771943 | 38367 | 4605 | 575751 | 16806 | 67582 | 26857 | 31825 |
| Powiaty: Powiats: | | | | | | | | |
| braniewski | 160051 | 2405 | - | 142817 | 9698 | 3209 | 141 | 1532 |
| działdowski | 47383 | 10402 | 51 | 19988 | 1806 | 3540 | 6623 | 4557 |
| elbląski | 348796 | 4568 | 1925 | 318566 | 2701 | 10963 | 5744 | 3983 |
| iławski | 59195 | 7672 | 14 | 32807 | 2457 | 3156 | 3271 | 9515 |
| nowomiejski | 22432 | 810 | - | 13148 | 71 | 1385 | 4461 | 2273 |
| ostródzki | 61329 | 5361 | 2313 | 25272 | 73 | 13235 | 5991 | 7759 |
| Miasto na prawach powiatu: City with powiat status: | | | | | | | | |
| Elbląg | 72757 | 7149 | 302 | 23153 | - | 32094 | 626 | 2206 |
| Podregion ełcki Subregion | 237702 | 21387 | 2220 | 86167 | 5935 | 31381 | 25407 | 46733 |
| Powiaty: Powiats: | | | | | | | | |
| ełcki | 85418 | 11454 | - | 31212 | 3392 | 8220 | 8923 | 19247 |
| giżycki | 44977 | 2356 | 1889 | 15625 | - | 1701 | 5109 | 17705 |
| goldapski | 22244 | 2240 | - | 8052 | 806 | 8868 | 902 | 678 |
| olecki | 27206 | 1985 | 331 | 10798 | 415 | 3271 | 2459 | 5198 |
| piski | 42451 | 3286 | - | 18496 | 1322 | 8418 | 7520 | 2206 |
| węgorzewski | 15406 | 66 | - | 1984 | - | 903 | 494 | 1699 |
| Podregion olsztyński Subregion | 805815 | 141240 | 10092 | 317717 | 56434 | 95225 | 78840 | 96063 |
| Powiaty: Powiats: | | | | | | | | |
| bartoszycki | 25881 | 5870 | 1080 | 9657 | 760 | 5020 | 1021 | 1825 |
| kętrzyński | 89612 | 4756 | - | 14554 | 141 | 15833 | 17393 | 36541 |
| lidzbarski | 38726 | 1396 | - | 7810 | 941 | 2474 | 8899 | 16858 |
| mragowski | 113981 | 4357 | - | 88120 | 4140 | 2208 | 5289 | 9673 |
| nidzicki | 21702 | 2248 | - | 5739 | 794 | 2189 | 144 | 10551 |
| olsztyński | 162176 | 11084 | 210 | 127786 | 3011 | 3279 | 7999 | 6079 |
| szczycieński | 54980 | 6014 | - | 28772 | 831 | 5041 | 7141 | 5802 |
| Miasto na prawach powiatu: City with powiat status: | | | | | | | | |
| Olsztyn | 298757 | 105515 | 8802 | 35279 | 45816 | 59181 | 30954 | 8734 |

^a Według lokalizacji inwestycji.^a According to investment location.

TABL. 3 (70). WARTOŚĆ BRUTTO ŚRODKÓW TRWAŁYCH W PRZEDSIĘBIORSTWACH ^a WEDŁUG WYBRANYCH SEKCJI W 2009 R. (bieżące ceny ewidencyjne)

Stan w dniu 31 XII

GROSS VALUE OF FIXED ASSETS IN ENTERPRISES ^a BY SELECTED SECTIONS IN 2009

(current book-keeping prices)

As of 31 XII

| WYSZCZEGÓLNIENIE SPECIFICATION | Ogółem Grand total | W tym Of which | | | | | | |
|-----------------------------------|-----------------------|----------------------|--|-----------------------------|--|---|---|---|
| | | przemysł industry | | budownictwo construction | handel; naprawa pojazdów samocho- dowych ^b trade; repair of motor ve- hicles ¹ | transport i gospodarka magazynowa transporta- tion and sto- rage | obsługa rynku nieru- chomości ¹ real estate activities | opieka zdrowotna i pomoc społeczna human health and social work activities |
| | | razem total | w tym przetwórstwo przemysłowe of which manufactur- ing | | | | | |
| | | w mln zł | | in mln zł | | | | |
| OGÓŁEM TOTAL | | | | | | | | |
| WOJEWÓDZTWO | 28166,0 | 16194,0 | 12111,9 | 813,2 | 2131,5 | 665,4 | 2933,7 | 1044,2 |
| VOIVODSHIP | | | | | | | | |
| Podregion elbląski | 8922,7 | 5455,5 | 4144,1 | 204,4 | 660,4 | 344,6 | 841,0 | 304,6 |
| Subregion | | | | | | | | |
| Powiaty: | | | | | | | | |
| <i>Powiats:</i> | | | | | | | | |
| braniewski | 531,5 | 168,9 | 24,0 | 2,3 | 43,0 | 141,0 | 77,8 | 15,5 |
| działowski | 757,8 | 568,0 | 511,4 | 27,6 | 56,7 | 11,3 | 26,1 | 26,9 |
| elbląski | 514,4 | 350,1 | 326,0 | 9,0 | 46,0 | 9,8 | 14,5 | 7,3 |
| iławski | 1565,5 | 1065,5 | 890,3 | 27,9 | 70,3 | 73,5 | 177,0 | 47,8 |
| nowomiejski | 269,6 | 183,3 | 169,1 | - | 30,1 | 10,6 | 14,1 | 10,6 |
| ostródzki | 1797,3 | 1014,4 | 677,4 | 51,2 | 72,5 | 15,6 | 128,1 | 26,5 |
| Miasto na prawach powiatu: | | | | | | | | |
| <i>City with powiat status:</i> | | | | | | | | |
| Elbląg | 3486,6 | 2105,2 | 1546,0 | 86,3 | 341,8 | 82,9 | 403,3 | 170,1 |
| Podregion ełcki | 3844,4 | 2446,7 | 1511,9 | 106,6 | 218,1 | 67,8 | 415,5 | 147,4 |
| Subregion | | | | | | | | |
| Powiaty: | | | | | | | | |
| <i>Powiats:</i> | | | | | | | | |
| ełcki | 1895,9 | 1362,7 | 709,7 | 49,7 | 112,7 | 31,5 | 222,7 | 31,1 |
| giżycki | 694,7 | 341,3 | 245,0 | 13,9 | 52,6 | 10,2 | 87,3 | 26,8 |
| gołdapski | 279,3 | 168,6 | 139,4 | 1,2 | 8,4 | 4,2 | 22,5 | 46,7 |
| olecki | 384,4 | 267,1 | 212,5 | 14,2 | 9,5 | 6,4 | 37,2 | 10,2 |
| piski | 491,3 | 261,9 | 193,9 | 22,8 | 31,2 | 8,1 | 28,7 | 21,4 |
| węgorzewski | 98,8 | 45,0 | 11,5 | 4,8 | 3,7 | 7,5 | 17,0 | 11,1 |
| Podregion olsztyński | 15398,9 | 8291,9 | 6455,8 | 502,2 | 1253,0 | 252,9 | 1677,2 | 592,2 |
| Subregion | | | | | | | | |
| Powiaty: | | | | | | | | |
| <i>Powiats:</i> | | | | | | | | |
| bartoszycki | 394,8 | 108,8 | 78,7 | 2,1 | 48,5 | 14,7 | 76,1 | 43,1 |
| kętrzyński | 914,3 | 467,2 | 309,6 | 2,8 | 39,5 | 5,6 | 266,2 | 22,4 |
| lidzbarski | 483,7 | 347,8 | 208,9 | 11,0 | 20,1 | 6,6 | 64,8 | 11,4 |
| mragowski | 1070,7 | 481,2 | 413,6 | 20,4 | 50,1 | 14,1 | 93,9 | 18,5 |
| nidzicki | 260,4 | 150,6 | 117,3 | 24,7 | 12,0 | - | 32,5 | 10,7 |
| olsztyński | 1393,0 | 903,8 | 814,7 | 58,4 | 136,5 | 1,8 | 43,1 | 54,8 |
| szczycieński | 1073,6 | 786,4 | 583,1 | 14,6 | 90,2 | 12,6 | 57,7 | 26,6 |
| Miasto na prawach powiatu: | | | | | | | | |
| <i>City with powiat status:</i> | | | | | | | | |
| Olsztyn | 9808,4 | 5046,0 | 3929,9 | 368,2 | 856,0 | 197,5 | 1042,9 | 404,7 |

TABL. 3 (70). WARTOŚĆ BRUTTO ŚRODKÓW TRWAŁYCH W PRZEDSIĘBIORSTWACH ^a WEDŁUG WYBRANYCH SEKCJI W 2009 R. (dok.)

Stan w dniu 31 XII

GROSS VALUE OF FIXED ASSETS IN ENTERPRISES ^a BY SELECTED SECTIONS IN 2009 (cont.)
As of 31 XII

| WYSZCZEGÓLNIENIE SPECIFICATION | Ogółem Grand total | W tym Of which | | | | | | |
|---|-----------------------|----------------------|--|----------------------------------|---|---|---|---|
| | | przemysł industry | | budowni- ctwo construction | handel; naprawa pojazdów samocho- dowych ^a trade; repair of motor ve- hicles ^a | transport i gospodarka magazynowa transporta- tion and stor- age | obsługa rynku nieru- chomości ¹ real estate activities | opieka zdrowotna i pomoc społeczna human health and social work activities |
| | | razem total | w tym przetwórstwo przemysłowe of which manufactur- ing | | | | | |
| | | w mln zł | | in mln zł | | | | |
| W tym SEKTOR PRYWATNY Of which PRIVATE SECTOR | | | | | | | | |
| WOJEWÓDZTWO | 21560,2 | 12646,3 | 11795,3 | 621,2 | 1842,5 | 396,9 | 2710,2 | 86,2 |
| VOIVODSHIP | | | | | | | | |
| Podregion elbląski | 6855,3 | 4252,8 | 4115,9 | 202,1 | 452,1 | 270,6 | 800,2 | 20,1 |
| Subregion | | | | | | | | |
| Powiaty: | | | | | | | | |
| <i>Powiats:</i> | | | | | | | | |
| braniewski | 316,6 | 32,4 | 24,0 | 2,3 | 35,7 | 141,0 | 57,5 | 0,1 |
| działdowski | 668,0 | 540,5 | 511,4 | 27,6 | 56,7 | 2,6 | 26,1 | 1,5 |
| elbląski | 477,4 | 342,7 | 326,0 | 8,1 | 46,0 | 9,8 | 14,5 | - |
| iławski | 1288,3 | 890,7 | 868,0 | 27,9 | 70,3 | 71,2 | 160,7 | 1,3 |
| nowomiejski | 247,8 | 171,0 | 169,1 | - | 30,1 | 10,6 | 14,1 | 1,1 |
| ostródzki | 1402,2 | 721,1 | 671,4 | 51,2 | 72,5 | - | 127,0 | 8,1 |
| Miasto na prawach powiatu: | | | | | | | | |
| <i>City with powiat status:</i> | | | | | | | | |
| Elbląg | 2454,9 | 1554,5 | 1546,0 | 84,9 | 140,7 | 35,3 | 400,2 | 8,0 |
| Podregion ełcki | 2915,0 | 1859,2 | 1362,4 | 106,6 | 215,5 | 43,0 | 404,9 | 45,4 |
| Subregion | | | | | | | | |
| Powiaty: | | | | | | | | |
| <i>Powiats:</i> | | | | | | | | |
| ełcki | 1625,3 | 1169,2 | 709,7 | 49,7 | 110,0 | 15,0 | 218,3 | 3,6 |
| giżycki | 529,3 | 254,6 | 244,0 | 13,9 | 52,6 | 10,1 | 82,7 | - |
| goldapski | 243,5 | 153,4 | 139,4 | 1,2 | 8,4 | - | 22,0 | 41,4 |
| olecki | 301,0 | 223,2 | 212,5 | 14,2 | 9,5 | 2,4 | 37,2 | 0,2 |
| piski | 167,0 | 47,3 | 45,4 | 22,8 | 31,2 | 8,1 | 27,7 | 0,2 |
| węgorzewski | 48,9 | 11,5 | 11,5 | 4,8 | 3,7 | 7,5 | 17,0 | - |
| Podregion olsztyński | 11790,0 | 6534,3 | 6317,1 | 312,6 | 1174,9 | 83,3 | 1505,2 | 20,7 |
| Subregion | | | | | | | | |
| Powiaty: | | | | | | | | |
| <i>Powiats:</i> | | | | | | | | |
| bartoszycki | 271,8 | 80,5 | 78,7 | 2,1 | 48,5 | 1,9 | 75,5 | 0,0 |
| kętrzyński | 628,0 | 253,2 | 253,1 | 2,8 | 39,5 | 5,6 | 232,6 | - |
| lidzbarski | 358,1 | 256,5 | 207,7 | 11,0 | 16,3 | 6,0 | 58,3 | - |
| mragowski | 932,5 | 409,5 | 400,7 | 12,0 | 50,1 | 14,1 | 78,5 | 2,5 |
| nidzicki | 203,9 | 117,3 | 117,3 | 24,7 | 12,0 | - | 32,3 | 0,2 |
| olsztyński | 1160,3 | 839,5 | 813,5 | 56,7 | 136,5 | 1,8 | 40,2 | 0,2 |
| szczywieński | 875,4 | 676,2 | 583,1 | 14,6 | 90,2 | 9,3 | 48,8 | 5,0 |
| Miasto na prawach powiatu: | | | | | | | | |
| <i>City with powiat status:</i> | | | | | | | | |
| Olsztyn | 7360,1 | 3901,5 | 3863,0 | 188,8 | 781,8 | 44,6 | 938,9 | 12,7 |

^a Dane dotyczą podmiotów gospodarczych, w których liczba pracujących przekracza 9 osób; podziału środków trwałych według sekcji PKD dokonano zgodnie z siedzibą jednostki lokalnej rodzaju działalności.

^a Data concern economic entities employing more than 9 persons; the division of fixed assets by NACE rev. 1 sections was made according to the abode of local kind-of-activity unit.

DZIAŁ XV PODMIOTY GOSPODARKI NARODOWEJ
CHAPTER XV ENTITIES OF THE NATIONAL ECONOMY

TABL. 1 (71). PODMIOTY GOSPODARKI NARODOWEJ " ZAREJESTROWANE W REJESTRZE REGON
W 2009 R.

Stan w dniu 31 XII

ENTITIES OF THE NATIONAL ECONOMY " RECORDED IN THE REGON REGISTER IN 2009

As of 31 XII

| WYSZCZEGÓLNIENIE SPECIFICATION | Ogółem Grand total | Sektor Sector | | Z ogółem Of grand total | | | | | |
|--|-----------------------|---------------------|---------------------|---|--|---|---|--|---|
| | | publiczny public | prywatny private | spółki handlowe commercial companies | | spółki cywilne civil partners- hips | spółdziel- nie co-ope- ratives | fundacje, stowarzy- szenia i or- ganizacje społeczne founda- tions, associa- tions and social organiza- tions | osoby fizyczne prowadzą- ce działalność gospodar- czą natural persons conducting economic activity |
| | | | | razem total | w tym z udzia- łem kapitału zagranicz- nego of which with foreign capital participa- tion | | | | |
| WOJEWÓDZTWO VOIVODSHIP | 114821 | 5459 | 109362 | 5749 | 939 | 6491 | 695 | 4095 | 84617 |
| PODREGION ELBLĄSKI SUBREGION | 39408 | 2249 | 37159 | 1823 | 292 | 1778 | 271 | 1444 | 29189 |
| POWIAT BRANIEWSKI | 2844 | 214 | 2630 | 117 | 15 | 85 | 15 | 120 | 1946 |
| Gminy miejskie: Urban gminas: | | | | | | | | | |
| Braniewo | 1542 | 131 | 1411 | 57 | 7 | 49 | 6 | 42 | 1039 |
| Gminy miejsko-wiejskie: Urban-rural gminas: | | | | | | | | | |
| Frombork | 271 | 18 | 253 | 8 | 1 | 2 | 1 | 15 | 191 |
| w tym miasto of which city | 232 | 18 | 214 | 7 | 1 | 2 | 1 | 13 | 158 |
| Pieniężno | 406 | 30 | 376 | 18 | 1 | 13 | 4 | 28 | 265 |
| w tym miasto of which city | 279 | 26 | 253 | 14 | 1 | 12 | 2 | 16 | 173 |
| Gminy wiejskie: Rural gminas: | | | | | | | | | |
| Braniewo | 268 | 7 | 261 | 16 | 2 | 9 | - | 8 | 210 |
| Lelkowo | 111 | 9 | 102 | 8 | 2 | 4 | 2 | 8 | 71 |
| Płoskinia | 125 | 11 | 114 | 6 | - | 4 | 1 | 10 | 82 |
| Wilczęta | 121 | 8 | 113 | 4 | 2 | 4 | 1 | 9 | 88 |
| POWIAT DZIAŁDOWSKI | 3876 | 203 | 3673 | 129 | 27 | 145 | 28 | 131 | 3047 |
| Gminy miejskie: Urban gminas: | | | | | | | | | |
| Działdowo | 1750 | 85 | 1665 | 68 | 11 | 91 | 10 | 40 | 1344 |
| Gminy miejsko-wiejskie: Urban-rural gminas: | | | | | | | | | |
| Lidzbark | 864 | 39 | 825 | 29 | 6 | 22 | 9 | 26 | 709 |
| w tym miasto of which city | 638 | 30 | 608 | 19 | 4 | 19 | 8 | 16 | 521 |
| Gminy wiejskie: Rural gminas: | | | | | | | | | |
| Działdowo | 339 | 21 | 318 | 17 | 5 | 10 | - | 19 | 257 |
| Iłowo-Osada | 312 | 21 | 291 | 8 | 2 | 10 | 3 | 18 | 230 |
| Płońnica | 245 | 20 | 225 | 3 | 1 | 5 | 4 | 15 | 189 |
| Rybno | 366 | 17 | 349 | 4 | 2 | 7 | 2 | 13 | 318 |

TABL. 1 (71). PODMIOTY GOSPODARKI NARODOWEJ^a ZAREJESTROWANE W REJESTRZE REGON
W 2009 R. (cd.)

Stan w dniu 31 XII

ENTITIES OF THE NATIONAL ECONOMY^a RECORDED IN THE REGON REGISTER IN 2009 (cont.)

As of 31 XII

| WYSZCZEGÓLNIENIE SPECIFICATION | Ogółem Grand total | Sektor Sector | | Z ogółem Of grand total | | | | | |
|--|-----------------------|---------------------|---------------------|---|--|---|---|--|---|
| | | publiczny public | prywatny private | spółki handlowe commercial companies | | spółki cywilne civil partners- hips | spółdziel- nie co-ope- ratives | fundacje, stowarzy- szenia i or- ganizacje społeczne founda- tions, associa- tions and social organiza- tions | osoby fizyczne prowadzą- ce działalność gospodar- czą natural persons conducting economic activity |
| | | | | razem total | w tym z udzia- łem kapitału zagranicz- nego of which with foreign capital participa- tion | | | | |
| POWIAT ELBLĄSKI | 3419 | 162 | 3257 | 191 | 42 | 119 | 50 | 182 | 2516 |
| Gminy miejsko-wiejskie: Urban-rural gminas: | | | | | | | | | |
| Młynary | 266 | 11 | 255 | 7 | - | 8 | 4 | 23 | 207 |
| w tym miasto | 149 | 10 | 139 | 3 | - | 5 | 4 | 7 | 115 |
| of which city | | | | | | | | | |
| Pasłęk | 1246 | 50 | 1196 | 67 | 12 | 38 | 28 | 52 | 964 |
| w tym miasto | 994 | 46 | 948 | 50 | 8 | 34 | 26 | 41 | 757 |
| of which city | | | | | | | | | |
| Tolkmicko | 517 | 40 | 477 | 33 | 13 | 10 | 1 | 24 | 319 |
| w tym miasto | 291 | 33 | 258 | 8 | 1 | 6 | - | 9 | 153 |
| of which city | | | | | | | | | |
| Gminy wiejskie: Rural gminas: | | | | | | | | | |
| Elbląg | 489 | 16 | 473 | 39 | 4 | 36 | 3 | 20 | 353 |
| Godkowo | 121 | 8 | 113 | 8 | 8 | - | 2 | 11 | 84 |
| Gronowo Elbląskie | 268 | 9 | 259 | 17 | 2 | 15 | 4 | 10 | 207 |
| Markusy | 170 | 9 | 161 | 4 | - | 6 | 4 | 12 | 130 |
| Milejewo | 212 | 9 | 203 | 8 | 3 | 4 | - | 18 | 169 |
| Rychliki | 130 | 10 | 120 | 8 | - | 2 | 4 | 12 | 83 |
| POWIAT IŁAWSKI | 6355 | 258 | 6097 | 270 | 30 | 336 | 37 | 220 | 4970 |
| Gminy miejskie: Urban gminas: | | | | | | | | | |
| Ilawa | 2969 | 129 | 2840 | 149 | 16 | 181 | 7 | 93 | 2267 |
| Lubawa | 806 | 27 | 779 | 26 | 4 | 37 | 7 | 21 | 643 |
| Gminy miejsko-wiejskie: Urban-rural gminas: | | | | | | | | | |
| Kisielice | 313 | 19 | 294 | 15 | 1 | 9 | 4 | 12 | 247 |
| w tym miasto | 184 | 16 | 168 | 12 | 1 | 6 | 4 | 5 | 135 |
| of which city | | | | | | | | | |
| Susz | 797 | 27 | 770 | 32 | 2 | 52 | 11 | 22 | 624 |
| w tym miasto | 536 | 22 | 514 | 18 | 1 | 41 | 8 | 15 | 412 |
| of which city | | | | | | | | | |
| Zalewo | 313 | 21 | 292 | 11 | 2 | 11 | 3 | 19 | 240 |
| w tym miasto | 154 | 13 | 141 | 8 | 1 | 8 | 2 | 7 | 110 |
| of which city | | | | | | | | | |
| Gminy wiejskie: Rural gminas: | | | | | | | | | |
| Ilawa | 727 | 12 | 715 | 30 | 4 | 32 | 3 | 29 | 607 |
| Lubawa | 430 | 23 | 407 | 7 | 1 | 14 | 2 | 24 | 342 |
| POWIAT NOWOMIEJSKI | 2735 | 120 | 2615 | 75 | 14 | 66 | 20 | 122 | 2215 |
| Gminy miejskie: Urban gminas: | | | | | | | | | |
| Nowe Miasto Lubawskie ... | 1006 | 46 | 960 | 29 | 3 | 37 | 6 | 32 | 811 |

TABL. 1 (71). **PODMIOTY GOSPODARKI NARODOWEJ^a ZAREJESTROWANE W REJESTRZE REGON W 2009 R. (cd.)**
Stan w dniu 31 XII

ENTITIES OF THE NATIONAL ECONOMY^a RECORDED IN THE REGON REGISTER IN 2009 (cont.)
As of 31 XII

| WYSZCZEGÓLNIENIE SPECIFICATION | Ogółem Grand total | Sektor Sector | | Z ogółem Of grand total | | | | | |
|--|-----------------------|---------------------|---------------------|---|---|--|---|--|---|
| | | publiczny public | prywatny private | spółki handlowe commercial companies | | spółki cywilne civil partnerships | spółdziel- nie co-ope- ratives | fundacje, stowarzy- szenia i or- ganizacje społeczne founda- tions, associa- tions and social organiza- tions | osoby fizyczne prowadzą- ce działalność gospodar- czą natural persons conducting economic activity |
| | | | | razem total | w tym z udzia- łem kapitału zagrancz- nego of which with foreign capital participa- tion | | | | |
| Gminy wiejskie: <i>Rural gminas:</i> | | | | | | | | | |
| Biskupiec | 510 | 24 | 486 | 11 | 1 | 8 | 9 | 21 | 422 |
| Grodziczno | 267 | 16 | 251 | 7 | 3 | 5 | 2 | 29 | 204 |
| Kurzętnik | 501 | 17 | 484 | 22 | 6 | 9 | 2 | 22 | 416 |
| Nowe Miasto Lubawskie ... | 451 | 17 | 434 | 6 | 1 | 7 | 1 | 18 | 362 |
| POWIAT OSTRÓDZKI | 7799 | 323 | 7476 | 347 | 74 | 423 | 37 | 285 | 5710 |
| Gminy miejskie: <i>Urban gminas:</i> | | | | | | | | | |
| Ostróda | 3330 | 125 | 3205 | 148 | 32 | 247 | 7 | 102 | 2350 |
| Gminy miejsko-wiejskie: <i>Urban-rural gminas:</i> | | | | | | | | | |
| Miłakowo | 337 | 24 | 313 | 12 | 7 | 9 | 2 | 12 | 231 |
| w tym miasto | 235 | 23 | 212 | 7 | 3 | 6 | 1 | 9 | 144 |
| <i>of which city</i> | | | | | | | | | |
| Milomłyn | 296 | 11 | 285 | 15 | 5 | 8 | 3 | 14 | 240 |
| w tym miasto | 167 | 9 | 158 | 9 | 4 | 4 | 2 | 9 | 130 |
| <i>of which city</i> | | | | | | | | | |
| Morąg | 1865 | 72 | 1793 | 81 | 13 | 87 | 11 | 62 | 1361 |
| w tym miasto | 1374 | 58 | 1316 | 62 | 11 | 65 | 10 | 37 | 986 |
| <i>of which city</i> | | | | | | | | | |
| Gminy wiejskie: <i>Rural gminas:</i> | | | | | | | | | |
| Dąbrówno | 202 | 14 | 188 | 12 | 8 | 5 | 1 | 13 | 152 |
| Grunwald | 246 | 11 | 235 | 13 | 1 | 7 | 2 | 12 | 186 |
| Łukta | 242 | 11 | 231 | 8 | 2 | 8 | 2 | 11 | 193 |
| Maldyty | 363 | 29 | 334 | 18 | 1 | 14 | 3 | 19 | 263 |
| Ostróda | 918 | 26 | 892 | 40 | 5 | 38 | 6 | 40 | 734 |
| Miasto na prawach powiatu: <i>City with powiat status:</i> | | | | | | | | | |
| Elbląg | 12380 | 969 | 11411 | 694 | 90 | 604 | 84 | 384 | 8785 |
| PODREGION EŁCKI | 22453 | 1078 | 21375 | 799 | 128 | 1231 | 126 | 802 | 16838 |
| SUBREGION | | | | | | | | | |
| POWIAT EŁCKI | 6533 | 288 | 6245 | 237 | 34 | 460 | 31 | 217 | 5018 |
| Gminy miejskie: <i>Urban gminas:</i> | | | | | | | | | |
| Elk | 5228 | 224 | 5004 | 196 | 26 | 419 | 17 | 156 | 3998 |
| Gminy wiejskie: <i>Rural gminas:</i> | | | | | | | | | |
| Elk | 602 | 17 | 585 | 25 | 4 | 21 | 5 | 23 | 487 |
| Kalinowo | 242 | 13 | 229 | 8 | 2 | 10 | 4 | 14 | 185 |
| Prostki | 313 | 23 | 290 | 8 | 2 | 4 | 4 | 15 | 235 |
| Stare Juchy | 148 | 11 | 137 | - | - | 6 | 1 | 9 | 113 |
| | 602 | 17 | 585 | 25 | 4 | 21 | 5 | 23 | 487 |

TABL. 1 (71). **PODMIOTY GOSPODARKI NARODOWEJ^a ZAREJESTROWANE W REJESTRZE REGON W 2009 R. (cd.)**

Stan w dniu 31 XII

ENTITIES OF THE NATIONAL ECONOMY^a RECORDED IN THE REGON REGISTER IN 2009 (cont.)
As of 31 XII

| WYSZCZEGÓLNIENIE SPECIFICATION | Ogółem Grand total | Sektor Sector | | Z ogółem Of grand total | | | | | |
|--|-----------------------|---------------------|---------------------|---|--|--|---|--|---|
| | | publiczny public | prywatny private | spółki handlowe commercial companies | | spółki cywilne civil partnerships | spółdziel- nie co-ope- ratives | fundacje, stowarzy- szenia i or- ganizacje społeczne founda- tions, associa- tions and social organiza- tions | osoby fizyczne prowadzą- ce działalność gospodar- czą natural persons conducting economic activity |
| | | | | razem total | w tym z udzia- łem kapitału zagranicz- nego of which with foreign capital participa- tion | | | | |
| Gminy wiejskie: Rural gminas: | | | | | | | | | |
| Barciany | 262 | 10 | 252 | 6 | 2 | 5 | 2 | 14 | 198 |
| Kętrzyn | 451 | 17 | 434 | 16 | 4 | 23 | 4 | 13 | 347 |
| Srokowo | 167 | 12 | 155 | 8 | 2 | 8 | 1 | 8 | 124 |
| POWIAT LIDZBARSKI | 3166 | 261 | 2905 | 108 | 18 | 189 | 24 | 105 | 2171 |
| Gminy miejskie: Urban gminas: | | | | | | | | | |
| Lidzbark Warmiński | 1595 | 127 | 1468 | 58 | 9 | 111 | 7 | 38 | 1114 |
| Gminy miejsko-wiejskie: Urban-rural gminas: | | | | | | | | | |
| Orneta | 1034 | 107 | 927 | 30 | 3 | 42 | 7 | 35 | 673 |
| w tym miasto | 892 | 105 | 787 | 25 | 1 | 35 | 6 | 30 | 575 |
| of which city | | | | | | | | | |
| Gminy wiejskie: Rural gminas: | | | | | | | | | |
| Kiwity | 116 | 7 | 109 | 5 | 1 | 2 | 2 | 7 | 87 |
| Lidzbark Warmiński | 270 | 10 | 260 | 12 | 4 | 24 | 4 | 14 | 192 |
| Lubomino | 151 | 10 | 141 | 3 | 1 | 10 | 4 | 11 | 105 |
| POWIAT MRAĞOWSKI | 4539 | 175 | 4364 | 214 | 66 | 227 | 30 | 123 | 3532 |
| Gminy miejskie: Urban gminas: | | | | | | | | | |
| Mragowo | 2461 | 111 | 2350 | 123 | 35 | 152 | 10 | 48 | 1844 |
| Gminy miejsko-wiejskie: Urban-rural gminas: | | | | | | | | | |
| Mikołajki | 768 | 22 | 746 | 36 | 13 | 39 | 7 | 31 | 594 |
| w tym miasto | 511 | 17 | 494 | 26 | 7 | 34 | 4 | 19 | 378 |
| of which city | | | | | | | | | |
| Gminy wiejskie: Rural gminas: | | | | | | | | | |
| Mragowo | 485 | 11 | 474 | 26 | 9 | 14 | 5 | 12 | 412 |
| Piecki | 520 | 15 | 505 | 18 | 5 | 15 | 5 | 22 | 439 |
| Sorkwity | 305 | 16 | 289 | 11 | 4 | 7 | 3 | 10 | 243 |
| POWIAT NIDZICKI | 2066 | 130 | 1936 | 90 | 14 | 127 | 15 | 76 | 1526 |
| Gminy miejsko-wiejskie: Urban-rural gminas: | | | | | | | | | |
| Nidzica | 1627 | 80 | 1547 | 79 | 12 | 109 | 9 | 53 | 1213 |
| w tym miasto | 1299 | 75 | 1224 | 66 | 11 | 93 | 6 | 38 | 954 |
| of which city | | | | | | | | | |
| Gminy wiejskie: Rural gminas: | | | | | | | | | |
| Janowiec Kościelny | 101 | 9 | 92 | 1 | 1 | 5 | 4 | 6 | 73 |
| Janowo | 131 | 21 | 110 | 2 | - | 5 | - | 6 | 92 |
| Kozłowo | 207 | 20 | 187 | 8 | 1 | 8 | 2 | 11 | 148 |

TABL. 1 (71). **PODMIOTY GOSPODARKI NARODOWEJ^a ZAREJESTROWANE W REJESTRZE REGON W 2009 R. (dok.)**

Stan w dniu 31 XII

ENTITIES OF THE NATIONAL ECONOMY^a RECORDED IN THE REGON REGISTER IN 2009 (cont.)

As of 31 XII

| WYSZCZEGÓLNIENIE SPECIFICATION | Ogółem Grand total | Sektor Sector | | Z ogółem Of grand total | | | | | |
|--|-----------------------|---------------------|---------------------|---|--|---|---|--|---|
| | | publiczny public | prywatny private | spółki handlowe commercial companies | | spółki cywilne civil partners- hips | spółdziel- nie co-ope- ratives | fundacje, stowarzy- szenia i or- ganizacje społeczne founda- tions, associa- tions and social organiza- tions | osoby fizyczne prowadzą- ce działalność gospodar- czą natural persons conducting economic activity |
| | | | | razem total | w tym z udzia- łem kapitału zagranicz- nego of which with foreign capital participa- tion | | | | |
| POWIAT OLSZTYŃSKI | 8991 | 343 | 8648 | 444 | 72 | 424 | 65 | 362 | 6860 |
| Gminy miejsko-wiejskie: Urban-rural gminas: | | | | | | | | | |
| Barczewo | 1246 | 44 | 1202 | 68 | 11 | 64 | 6 | 43 | 965 |
| w tym miasto | 546 | 36 | 510 | 27 | 5 | 26 | 3 | 13 | 398 |
| of which city | | | | | | | | | |
| Biskupiec | 1332 | 53 | 1279 | 46 | 6 | 57 | 8 | 46 | 979 |
| w tym miasto | 1011 | 44 | 967 | 33 | 3 | 50 | 5 | 29 | 721 |
| of which city | | | | | | | | | |
| Dobre Miasto | 1158 | 56 | 1102 | 53 | 9 | 62 | 6 | 64 | 816 |
| w tym miasto | 884 | 47 | 837 | 45 | 7 | 48 | 5 | 35 | 608 |
| of which city | | | | | | | | | |
| Jeziorany | 402 | 25 | 377 | 22 | 7 | 8 | 5 | 24 | 292 |
| w tym miasto | 238 | 18 | 220 | 17 | 4 | 6 | 3 | 12 | 159 |
| of which city | | | | | | | | | |
| Olsztynek | 1066 | 62 | 1004 | 43 | 7 | 52 | 10 | 39 | 767 |
| w tym miasto | 733 | 50 | 683 | 29 | 3 | 42 | 7 | 23 | 498 |
| of which city | | | | | | | | | |
| Gminy wiejskie: Rural gminas: | | | | | | | | | |
| Dywit | 1092 | 22 | 1070 | 54 | 10 | 56 | 5 | 31 | 914 |
| Gietrzwałd | 482 | 18 | 464 | 36 | 6 | 23 | 2 | 18 | 367 |
| Jonkowo | 616 | 11 | 605 | 39 | 3 | 37 | 6 | 31 | 481 |
| Kolno | 135 | 11 | 124 | 3 | - | 6 | 4 | 9 | 96 |
| Purda | 572 | 21 | 551 | 28 | 7 | 21 | 4 | 20 | 465 |
| Stawiguda | 685 | 11 | 674 | 47 | 5 | 31 | 5 | 25 | 559 |
| Świątki | 205 | 9 | 196 | 5 | 1 | 7 | 4 | 12 | 159 |
| POWIAT SZCZYCIENSKI | 4940 | 220 | 4720 | 180 | 42 | 215 | 27 | 172 | 3863 |
| Gminy miejskie: Urban gminas: | | | | | | | | | |
| Szczytno | 2379 | 110 | 2269 | 90 | 21 | 129 | 10 | 83 | 1761 |
| Gminy miejsko-wiejskie: Urban-rural gminas: | | | | | | | | | |
| Pasym | 347 | 13 | 334 | 12 | 5 | 14 | 2 | 12 | 287 |
| w tym miasto | 211 | 11 | 200 | 7 | 2 | 9 | 2 | 8 | 168 |
| of which city | | | | | | | | | |
| Gminy wiejskie: Rural gminas: | | | | | | | | | |
| Dźwierzuty | 278 | 13 | 265 | 10 | 1 | 6 | 5 | 15 | 211 |
| Jedwabno | 255 | 10 | 245 | 9 | 2 | 12 | 1 | 14 | 207 |
| Rozogi | 235 | 21 | 214 | 4 | - | 7 | 2 | 9 | 186 |
| Szczytno | 737 | 19 | 718 | 41 | 10 | 18 | 3 | 12 | 629 |
| Świątajno | 422 | 17 | 405 | 11 | 3 | 20 | 3 | 14 | 345 |
| Wielbark | 287 | 17 | 270 | 3 | - | 9 | 1 | 13 | 237 |
| Miasto na prawach powiatu: City with powiat status: | | | | | | | | | |
| Olsztyn | 21218 | 562 | 20656 | 1828 | 243 | 1852 | 88 | 730 | 14883 |

^a Bez osób prowadzących gospodarstwa indywidualne w rolnictwie.^a Excluding persons tending private farms in agriculture.

TABL. 2 (72). PODMIOTY GOSPODARKI NARODOWEJ^a ZAREJESTROWANE W REJESTRZE REGON WEDŁUG WYBRANYCH SEKCJI PKD W 2009 R. (cd.)

Stan w dniu 31 XII

ENTITIES OF THE NATIONAL ECONOMY^a RECORDED IN THE REGON REGISTER BY SELECTED NACE SECTIONS IN 2009 (cont.)

As of 31 XII

| WYSZCZEGÓLNIENIE SPECIFICATION | Ogółem Grand total | W tym Of which | | | | | | | | |
|--|-----------------------|---|----------------------|---|----------------------------------|---|--|--|--|--|
| | | rolnictwo, leśnictwo i rybactwo agriculture, forestry and fishing | przemysł industry | | budownic- two construction | handel; naprawa pojazdów samo- chodo- wych ¹ trade; repair of motor vehicles ¹ | transport i gospo- darka maga- zynowa transport and storage | zakwate- rowanie i gastro- nomia ¹ accom- modation and catering ¹ | działal- ność finansowa i ubezpie- czeniowa financial and insurance activities | obsługa rynku nierucho- mości ¹ real estate activities |
| | | | razem total | w tym przetwó- stwo przemys- łowe of which manufac- turing | | | | | | |
| Gminy wiejskie: Rural gminas: | | | | | | | | | | |
| Kowale Oleckie | 255 | 46 | 20 | 19 | 33 | 66 | 15 | 6 | 2 | 10 |
| Świątąno | 241 | 42 | 15 | 14 | 38 | 52 | 15 | 9 | 6 | 4 |
| Wieliczki | 136 | 17 | 11 | 11 | 21 | 36 | 10 | 2 | 4 | 1 |
| POWIAT PISKI | 3996 | 321 | 321 | 290 | 466 | 1005 | 233 | 225 | 87 | 358 |
| Gminy miejsko-wiejskie: Urban-rural gminas: | | | | | | | | | | |
| Biała Piska | 534 | 63 | 43 | 37 | 60 | 113 | 25 | 11 | 10 | 93 |
| w tym miasto | 302 | 14 | 23 | 20 | 25 | 72 | 9 | 4 | 3 | 77 |
| of which city | | | | | | | | | | |
| Orzysz | 540 | 39 | 45 | 38 | 62 | 133 | 25 | 20 | 11 | 70 |
| w tym miasto | 398 | 13 | 36 | 31 | 40 | 102 | 19 | 13 | 10 | 67 |
| of which city | | | | | | | | | | |
| Pisz | 2174 | 149 | 160 | 150 | 259 | 594 | 142 | 84 | 57 | 170 |
| w tym miasto | 1736 | 50 | 122 | 112 | 194 | 482 | 126 | 59 | 50 | 165 |
| of which city | | | | | | | | | | |
| Ruciane-Nida | 748 | 70 | 73 | 65 | 85 | 165 | 41 | 110 | 9 | 25 |
| w tym miasto | 456 | 25 | 42 | 37 | 50 | 121 | 26 | 59 | 5 | 23 |
| of which city | | | | | | | | | | |
| POWIAT WĘGORZEWSKI ... | 1576 | 145 | 108 | 98 | 148 | 375 | 65 | 65 | 47 | 156 |
| Gminy miejsko-wiejskie: Urban-rural gminas: | | | | | | | | | | |
| Węgorzewo | 1299 | 80 | 95 | 87 | 111 | 322 | 54 | 54 | 43 | 143 |
| w tym miasto | 1048 | 35 | 74 | 69 | 88 | 263 | 42 | 36 | 36 | 128 |
| of which city | | | | | | | | | | |
| Gminy wiejskie: Rural gminas: | | | | | | | | | | |
| Budry | 121 | 40 | 5 | 5 | 19 | 22 | 5 | 2 | - | 4 |
| Pozezdrze | 156 | 25 | 8 | 6 | 18 | 31 | 6 | 9 | 4 | 9 |
| PODREGION OLSZTYŃSKI .. SUBREGION | 52960 | 1944 | 4191 | 3898 | 6102 | 13179 | 3534 | 1448 | 1956 | 4268 |
| POWIAT BARTOSZYCKI | 3738 | 196 | 296 | 274 | 391 | 997 | 233 | 99 | 166 | 369 |
| Gminy miejskie: Urban gminas: | | | | | | | | | | |
| Bartoszyce | 2181 | 46 | 159 | 151 | 198 | 627 | 159 | 64 | 116 | 173 |
| Górowo Iławeckie | 349 | 10 | 20 | 17 | 31 | 61 | 15 | 6 | 7 | 117 |
| Gminy miejsko-wiejskie: Urban-rural gminas: | | | | | | | | | | |
| Biszynek | 293 | 25 | 21 | 19 | 54 | 88 | 14 | 7 | 9 | 9 |
| w tym miasto | 149 | 10 | 11 | 10 | 32 | 43 | 5 | 4 | 7 | 7 |
| of which city | | | | | | | | | | |
| Sępólno | 270 | 29 | 24 | 21 | 41 | 64 | 10 | 6 | 4 | 27 |
| w tym miasto | 149 | 7 | 12 | 10 | 16 | 37 | 5 | 6 | 2 | 22 |
| of which city | | | | | | | | | | |
| Gminy wiejskie: Rural gminas: | | | | | | | | | | |
| Bartoszyce | 450 | 56 | 54 | 49 | 51 | 112 | 25 | 13 | 27 | 17 |
| Górowo Iławeckie | 195 | 30 | 18 | 17 | 16 | 45 | 10 | 3 | 3 | 26 |

TABL. 2 (72). PODMIOTY GOSPODARKI NARODOWEJ^a ZAREJESTROWANE W REJESTRZE REGON WEDŁUG WYBRANYCH SEKCJI PKD W 2009 R. (dok.)

Stan w dniu 31 XII

ENTITIES OF THE NATIONAL ECONOMY^a RECORDED IN THE REGON REGISTER BY SELECTED NACE SECTIONS IN 2009 (cont.)

As of 31 XII

| WYSZCZEGÓLNIENIE SPECIFICATION | Ogółem Grand total | W tym Of which | | | | | | | | |
|--|-----------------------|---|----------------------|---|-----------------------------|--|--|--|--|--|
| | | rolnictwo, leśnictwo i rybactwo agriculture, forestry and fishing | przemysł industry | | budownictwo construction | handel; naprawa pojazdów samo- chodowych ¹ trade; repair of motor vehicles ¹ | transport i gospo- darka maga- zynowa transport and storage | zakwate- rowanie i gastro- nomia ¹ accom- modation and catering ¹ | działal- ność finansowa i ubezpie- czeniowa financial and insurance activities | obsługa rynku nierucho- mości ¹ real estate activities |
| | | | razem total | w tym przetwó- stwo przemys- łowe of which manufac- turing | | | | | | |
| Gminy wiejskie: <i>Rural gminas:</i> | | | | | | | | | | |
| Janowiec Kościelny | 101 | 26 | 6 | 5 | 9 | 28 | 1 | 2 | 3 | 2 |
| Janowo | 131 | 23 | 11 | 11 | 18 | 26 | 3 | 1 | 4 | 4 |
| Kozłowo | 207 | 18 | 16 | 16 | 48 | 43 | 7 | 6 | 6 | 4 |
| POWIAT OLSZTYŃSKI | 8991 | 512 | 861 | 795 | 1223 | 2125 | 575 | 250 | 290 | 593 |
| Gminy miejsko-wiejskie: <i>Urban-rural gminas:</i> | | | | | | | | | | |
| Barczewo | 1246 | 56 | 131 | 121 | 187 | 314 | 90 | 31 | 44 | 79 |
| w tym miasto | 546 | 7 | 55 | 48 | 76 | 145 | 31 | 11 | 17 | 63 |
| <i>of which city</i> | | | | | | | | | | |
| Biskupiec | 1332 | 57 | 85 | 79 | 177 | 328 | 73 | 31 | 44 | 159 |
| w tym miasto | 1011 | 15 | 67 | 63 | 116 | 248 | 56 | 20 | 36 | 147 |
| <i>of which city</i> | | | | | | | | | | |
| Dobre Miasto | 1158 | 45 | 130 | 122 | 141 | 257 | 70 | 36 | 42 | 128 |
| w tym miasto | 884 | 17 | 97 | 93 | 98 | 201 | 49 | 27 | 33 | 127 |
| <i>of which city</i> | | | | | | | | | | |
| Jeziorany | 402 | 12 | 30 | 25 | 47 | 109 | 22 | 12 | 16 | 29 |
| w tym miasto | 238 | 2 | 23 | 18 | 18 | 70 | 10 | 5 | 12 | 26 |
| <i>of which city</i> | | | | | | | | | | |
| Olsztynek | 1066 | 71 | 92 | 86 | 130 | 268 | 77 | 39 | 31 | 116 |
| w tym miasto | 733 | 20 | 56 | 55 | 82 | 186 | 53 | 23 | 23 | 112 |
| <i>of which city</i> | | | | | | | | | | |
| Gminy wiejskie: <i>Rural gminas:</i> | | | | | | | | | | |
| Dywity | 1092 | 46 | 128 | 119 | 143 | 270 | 68 | 22 | 43 | 18 |
| Gietrzwałd | 482 | 37 | 56 | 52 | 49 | 103 | 26 | 10 | 13 | 18 |
| Jonkowo | 616 | 38 | 77 | 67 | 94 | 130 | 44 | 17 | 12 | 14 |
| Kolno | 135 | 26 | 12 | 12 | 17 | 25 | 12 | 2 | 2 | 3 |
| Purda | 572 | 59 | 46 | 42 | 105 | 114 | 44 | 24 | 11 | 15 |
| Stawiguda | 685 | 43 | 58 | 55 | 95 | 152 | 31 | 24 | 31 | 7 |
| Świątki | 205 | 22 | 16 | 15 | 38 | 55 | 18 | 2 | 1 | 7 |
| POWIAT SZCZYCIENSKI | 4940 | 418 | 475 | 440 | 692 | 1285 | 342 | 161 | 123 | 294 |
| Gminy miejskie: <i>Urban gminas:</i> | | | | | | | | | | |
| Szczytno | 2379 | 59 | 192 | 182 | 252 | 677 | 174 | 50 | 66 | 233 |
| Gminy miejsko-wiejskie: <i>Urban-rural gminas:</i> | | | | | | | | | | |
| Pasym | 347 | 31 | 38 | 35 | 91 | 72 | 27 | 13 | 7 | 7 |
| w tym miasto | 211 | 6 | 22 | 21 | 58 | 43 | 16 | 7 | 6 | 6 |
| <i>of which city</i> | | | | | | | | | | |
| Gminy wiejskie: <i>Rural gminas:</i> | | | | | | | | | | |
| Dźwierzuty | 278 | 43 | 24 | 21 | 51 | 53 | 16 | 8 | 6 | 19 |
| Jedwabno | 255 | 44 | 27 | 24 | 46 | 49 | 20 | 19 | 5 | 2 |
| Rozogi | 235 | 41 | 31 | 26 | 33 | 55 | 8 | 7 | 4 | 1 |
| Szczytno | 737 | 94 | 94 | 89 | 114 | 189 | 55 | 26 | 17 | 19 |
| Świątajno | 422 | 82 | 42 | 38 | 53 | 111 | 24 | 27 | 8 | 6 |
| Wielbark | 287 | 24 | 27 | 25 | 52 | 79 | 18 | 11 | 10 | 7 |
| Miasto na prawach powiatu: <i>City with powiat status:</i> | | | | | | | | | | |
| Olsztyn | 21218 | 163 | 1420 | 1331 | 2067 | 5159 | 1566 | 406 | 917 | 1678 |

^a Bez osób prowadzących gospodarstwa indywidualne w rolnictwie.^a Excluding persons tending private farms in agriculture.

TABL. 3 (73). **SPÓŁKI HANDLOWE WEDŁUG FORM PRAWNYCH W 2009 R.**
Stan w dniu 31 XII
COMMERCIAL COMPANIES BY LEGAL STATUS IN 2009
As of 31 XII

| WYSZCZEGÓLNIENIE SPECIFICATION | Ogółem Grand total | Spółki kapitałowe Capital companies | | | Spółki osobowe Personal companies | |
|--|-----------------------|--|------------------------|---|--------------------------------------|--|
| | | razem total | akcyjne joint stock | z ograniczoną odpowiedzial- nością with limited liability | razem total | w tym jawne of which unli- mited partner- ships |
| WOJEWÓDZTWO VOIVODSHIP | 5749 | 4796 | 129 | 4667 | 953 | 866 |
| Podregion elbląski Subregion | 1823 | 1547 | 40 | 1507 | 276 | 254 |
| Powiaty: Powiats: | | | | | | |
| braniewski | 117 | 102 | 3 | 99 | 15 | 15 |
| działdowski | 129 | 111 | 3 | 108 | 18 | 18 |
| elbląski | 191 | 165 | 2 | 163 | 26 | 24 |
| iławski | 270 | 215 | 8 | 207 | 55 | 52 |
| nowomiejski | 75 | 55 | 1 | 54 | 20 | 19 |
| ostródzki | 347 | 307 | 9 | 298 | 40 | 35 |
| Miasto na prawach powiatu: City with powiat status: | | | | | | |
| Elbląg | 694 | 592 | 14 | 578 | 102 | 91 |
| Podregion ełcki Subregion | 799 | 660 | 13 | 647 | 139 | 134 |
| Powiaty: Powiats: | | | | | | |
| ełcki | 237 | 193 | 3 | 190 | 44 | 42 |
| giżycki | 208 | 167 | 3 | 164 | 41 | 40 |
| gołdapski | 78 | 61 | 3 | 58 | 17 | 16 |
| olecki | 115 | 102 | 2 | 100 | 13 | 13 |
| piski | 96 | 81 | 2 | 79 | 15 | 15 |
| węgorzewski | 65 | 56 | - | 56 | 9 | 8 |
| Podregion olsztyński Subregion | 3127 | 2589 | 76 | 2513 | 538 | 478 |
| Powiaty: Powiats: | | | | | | |
| bartoszycki | 159 | 120 | 1 | 119 | 39 | 35 |
| kętrzyński | 104 | 84 | 2 | 82 | 20 | 19 |
| lidzbarski | 108 | 79 | 1 | 78 | 29 | 27 |
| mragowski | 214 | 191 | 5 | 186 | 23 | 22 |
| nidzicki | 90 | 67 | 1 | 66 | 23 | 22 |
| olsztyński | 444 | 356 | 15 | 341 | 88 | 80 |
| szczycieński | 180 | 149 | 1 | 148 | 31 | 28 |
| Miasto na prawach powiatu: City with powiat status: | | | | | | |
| Olsztyn | 1828 | 1543 | 50 | 1493 | 285 | 245 |

TABL. 4 (74). OSOBY FIZYCZNE^a PROWADZĄCE DZIAŁALNOŚĆ GOSPODARCZĄ WEDŁUG WYBRANYCH SEKCJI PKD W 2009 R.

Stan w dniu 31 XII

NATURAL PERSONS^a CONDUCTING ECONOMIC ACTIVITY BY SELECTED NACE SECTIONS IN 2009

As of 31 XII

| WYSZCZEGÓLNIENIE SPECIFICATION | Ogółem Total | W tym Of which | | | | | | obsługa rynku nierucho- mości ^A real estate activities |
|--|-----------------|--|-----------------------------|--|--|---|--|--|
| | | przetwórstwo przemysłowe manufacturing | budownictwo construction | handel naprawa pojazdów samocho- dowych ^A trade: repair of motor vehicles ^A | transport i gospodarka magazyno- wa transporta- tion and storage | zakwatero- wanie i gastro- nomia ^B accommo- dation and catering ^B | działalność finansowa i ubezpiecze- niowa financial and insurance activities | |
| WOJEWÓDZTWO VOIVODSHIP | 84617 | 7132 | 12438 | 24268 | 6944 | 2642 | 3590 | 838 |
| PODREGION ELBLĄSKI SUBREGION | 29189 | 3003 | 4355 | 8781 | 2343 | 770 | 1190 | 246 |
| POWIAT BRANIEWSKI | 1946 | 164 | 233 | 642 | 88 | 70 | 79 | 18 |
| Gminy miejskie: Urban gminas: | | | | | | | | |
| Braniewo | 1039 | 80 | 117 | 356 | 45 | 38 | 46 | 14 |
| Gminy miejsko-wiejskie: Urban-rural gminas: | | | | | | | | |
| Frombork | 191 | 17 | 24 | 49 | 12 | 14 | 10 | 2 |
| w tym miasto of which city | 158 | 17 | 18 | 40 | 7 | 13 | 8 | 2 |
| Pieniężno | 265 | 27 | 29 | 93 | 10 | 9 | 5 | - |
| w tym miasto of which city | 173 | 13 | 17 | 62 | 8 | 7 | 5 | - |
| Gminy wiejskie: Rural gminas: | | | | | | | | |
| Braniewo | 210 | 17 | 31 | 62 | 13 | 2 | 12 | - |
| Lelkowo | 71 | 8 | 11 | 26 | 2 | 1 | 2 | 1 |
| Płoskinia | 82 | 7 | 8 | 26 | 3 | 1 | 2 | 1 |
| Wilczęta | 88 | 8 | 13 | 30 | 3 | 5 | 2 | - |
| POWIAT DZIAŁDOWSKI | 3047 | 287 | 666 | 966 | 183 | 63 | 90 | 13 |
| Gminy miejskie: Urban gminas: | | | | | | | | |
| Działdowo | 1344 | 109 | 253 | 421 | 86 | 25 | 53 | 6 |
| Gminy miejsko-wiejskie: Urban-rural gminas: | | | | | | | | |
| Lidzbark | 709 | 63 | 142 | 268 | 39 | 17 | 16 | 4 |
| w tym miasto of which city | 521 | 39 | 102 | 204 | 28 | 13 | 12 | 4 |
| Gminy wiejskie: Rural gminas: | | | | | | | | |
| Działdowo | 257 | 31 | 59 | 85 | 13 | 8 | 2 | 1 |
| Łtowo-Osada | 230 | 23 | 47 | 77 | 20 | 7 | 5 | - |
| Płońnica | 189 | 24 | 46 | 40 | 10 | 2 | 8 | - |
| Rybno | 318 | 37 | 119 | 75 | 15 | 4 | 6 | 2 |
| POWIAT ELBLĄSKI | 2516 | 367 | 323 | 760 | 195 | 78 | 62 | 11 |
| Gminy miejsko-wiejskie: Urban-rural gminas: | | | | | | | | |
| Młynary | 207 | 26 | 28 | 66 | 7 | 10 | 8 | 1 |
| w tym miasto of which city | 115 | 12 | 18 | 42 | 3 | 7 | 7 | - |
| Pasłęk | 964 | 99 | 115 | 319 | 57 | 25 | 26 | 6 |
| w tym miasto of which city | 757 | 70 | 83 | 257 | 42 | 19 | 20 | 6 |
| Tolkmicko | 319 | 84 | 41 | 68 | 24 | 14 | 3 | 1 |
| w tym miasto of which city | 153 | 52 | 19 | 32 | 7 | 11 | - | 1 |

TABL. 4 (74). OSOBY FIZYCZNE " PROWADZĄCE DZIAŁALNOŚĆ GOSPODARCZĄ WEDŁUG WYBRANYCH SEKCJI PKD W 2009 R. (cd.)

Stan w dniu 31 XII

NATURAL PERSONS " CONDUCTING ECONOMIC ACTIVITY BY SELECTED NACE SECTIONS IN 2009 (cont.)

As of 31 XII

| WYSZCZEGÓLNIENIE SPECIFICATION | Ogółem Total | W tym Of which | | | | | | |
|---|-----------------|--|-----------------------------|--|--|---|--|--|
| | | przetwórstwo przemysłowe manufacturing | budownictwo construction | handel naprawa pojazdów samocho- dowych ¹ trade; repair of motor vehicles ¹ | transport i gospodarka magazyno- wa transporta- tion and storage | zakwatero- wanie i gastrono- mia ² accommo- dation and catering ² | działalność finansowa i ubezpiecze- niowa financial and insurance activities | obsługa ryнку nierucho- mości ³ real estate activities |
| Gminy wiejskie: <i>Rural gminas:</i> | | | | | | | | |
| Elbląg | 353 | 67 | 36 | 106 | 34 | 13 | 7 | 2 |
| Godkowo | 84 | 6 | 13 | 25 | 7 | 2 | 2 | - |
| Gronowo Elbląskie | 207 | 41 | 32 | 61 | 21 | 4 | 5 | - |
| Markusy | 130 | 20 | 26 | 36 | 16 | 4 | 5 | 1 |
| Milejewo | 169 | 20 | 17 | 44 | 27 | 3 | 3 | - |
| Rychliki | 83 | 4 | 15 | 35 | 2 | 3 | 3 | - |
| POWIAT IŁAWSKI | 4970 | 497 | 783 | 1567 | 421 | 102 | 160 | 29 |
| Gminy miejskie: <i>Urban gminas:</i> | | | | | | | | |
| Ilawa | 2267 | 193 | 304 | 659 | 230 | 50 | 95 | 15 |
| Lubawa | 643 | 69 | 92 | 235 | 41 | 14 | 21 | 4 |
| Gminy miejsko-wiejskie: <i>Urban-rural gminas:</i> | | | | | | | | |
| Kisielice | 247 | 25 | 50 | 89 | 16 | 4 | 4 | - |
| w tym miasto | 135 | 15 | 16 | 57 | 9 | 3 | 2 | - |
| of which city | | | | | | | | |
| Susz | 624 | 83 | 121 | 230 | 45 | 6 | 14 | 2 |
| w tym miasto | 412 | 49 | 80 | 148 | 35 | 4 | 11 | 1 |
| of which city | | | | | | | | |
| Zalewo | 240 | 34 | 35 | 78 | 12 | 9 | 5 | 1 |
| w tym miasto | 110 | 11 | 14 | 43 | 5 | 4 | 3 | 1 |
| of which city | | | | | | | | |
| Gminy wiejskie: <i>Rural gminas:</i> | | | | | | | | |
| Ilawa | 607 | 52 | 121 | 164 | 47 | 14 | 18 | 3 |
| Lubawa | 342 | 41 | 60 | 112 | 30 | 5 | 3 | 4 |
| POWIAT NOWOMIEJSKI | 2215 | 261 | 431 | 655 | 120 | 33 | 80 | 7 |
| Gminy miejskie: <i>Urban gminas:</i> | | | | | | | | |
| Nowe Miasto Lubawskie ... | 811 | 80 | 130 | 222 | 44 | 15 | 38 | 4 |
| Gminy wiejskie: <i>Rural gminas:</i> | | | | | | | | |
| Biskupiec | 422 | 62 | 69 | 144 | 24 | 4 | 4 | 1 |
| Grodziczno | 204 | 20 | 56 | 60 | 8 | 2 | 9 | 1 |
| Kurzętnik | 416 | 58 | 96 | 113 | 28 | 5 | 16 | - |
| Nowe Miasto Lubawskie ... | 362 | 41 | 80 | 116 | 16 | 7 | 13 | 1 |
| POWIAT OSTRÓDZKI | 5710 | 523 | 949 | 1662 | 459 | 147 | 256 | 55 |
| Gminy miejskie: <i>Urban gminas:</i> | | | | | | | | |
| Ostróda | 2350 | 184 | 335 | 637 | 239 | 56 | 145 | 34 |

TABL. 4 (74). OSOBY FIZYCZNE^a PROWADZĄCE DZIAŁALNOŚĆ GOSPODARCZĄ WEDŁUG WYBRANYCH SEKCJI PKD W 2009 R. (cd.)

Stan w dniu 31 XII

NATURAL PERSONS^a CONDUCTING ECONOMIC ACTIVITY BY SELECTED NACE SECTIONS IN 2009 (cont.)

As of 31 XII

| WYSZCZEGÓLNIENIE SPECIFICATION | Ogółem Total | W tym Of which | | | | | | |
|---|-----------------|--|-----------------------------|--|--|---|--|--|
| | | przetwórstwo przemysłowe manufacturing | budownictwo construction | handel naprawa pojazdów samocho- dowych ¹ trade: repair of motor vehicles ¹ | transport i gospodarka magazyno- wa transportation and storage | zakwatero- wanie i gastro- nomia ² accommoda- tion and catering ² | działalność finansowa i ubezpiecze- niowa financial and insurance activities | obsługa ryнку nierucho- mości ³ real estate activities |
| Gminy miejsko-wiejskie: <i>Urban-rural gminas:</i> | | | | | | | | |
| Milakowo | 231 | 22 | 52 | 85 | 7 | 5 | 3 | 1 |
| w tym miasto | 144 | 16 | 36 | 51 | 5 | 3 | 2 | 1 |
| <i>of which city</i> | | | | | | | | |
| Miłomłyn | 240 | 20 | 47 | 65 | 18 | 6 | 9 | 4 |
| w tym miasto | 130 | 13 | 25 | 33 | 14 | 3 | 6 | 3 |
| <i>of which city</i> | | | | | | | | |
| Morąg | 1361 | 135 | 252 | 451 | 68 | 26 | 54 | 9 |
| w tym miasto | 986 | 89 | 155 | 348 | 45 | 19 | 47 | 8 |
| <i>of which city</i> | | | | | | | | |
| Gminy wiejskie: <i>Rural gminas:</i> | | | | | | | | |
| Dąbrówno | 152 | 17 | 30 | 56 | 11 | 8 | 5 | - |
| Grunwald | 186 | 8 | 44 | 48 | 14 | 11 | 8 | - |
| Łukta | 193 | 18 | 30 | 65 | 11 | 4 | 5 | 1 |
| Małdyty | 263 | 46 | 42 | 68 | 24 | 6 | 8 | 1 |
| Ostróda | 734 | 73 | 117 | 187 | 67 | 25 | 19 | 5 |
| Miasto na prawach powiatu: <i>City with powiat status:</i> | | | | | | | | |
| Elbląg | 8785 | 904 | 970 | 2529 | 877 | 277 | 463 | 113 |
| PODREGION ELCKI | 16838 | 1264 | 2603 | 4881 | 1326 | 720 | 569 | 118 |
| SUBREGION | | | | | | | | |
| POWIAT ELCKI | 5018 | 301 | 748 | 1499 | 510 | 138 | 211 | 47 |
| Gminy miejskie: <i>Urban gminas:</i> | | | | | | | | |
| Elk | 3998 | 224 | 535 | 1230 | 446 | 112 | 178 | 42 |
| Gminy wiejskie: <i>Rural gminas:</i> | | | | | | | | |
| Elk | 487 | 33 | 106 | 121 | 29 | 11 | 16 | 4 |
| Kalinowo | 185 | 9 | 46 | 53 | 15 | 2 | 4 | 1 |
| Prostki | 235 | 23 | 44 | 64 | 16 | 4 | 9 | - |
| Stare Juchy | 113 | 12 | 17 | 31 | 4 | 9 | 4 | - |
| POWIAT GIŻYCKI | 3709 | 303 | 536 | 1031 | 252 | 217 | 125 | 29 |
| Gminy miejskie: <i>Urban gminas:</i> | | | | | | | | |
| Giżycko | 2407 | 178 | 314 | 678 | 176 | 123 | 93 | 20 |
| Gminy miejsko-wiejskie: <i>Urban-rural gminas:</i> | | | | | | | | |
| Ryn | 278 | 32 | 44 | 64 | 21 | 34 | 4 | 2 |
| w tym miasto | 169 | 20 | 25 | 40 | 17 | 23 | 3 | 1 |
| <i>of which city</i> | | | | | | | | |
| Gminy wiejskie: <i>Rural gminas:</i> | | | | | | | | |
| Giżycko | 472 | 46 | 79 | 137 | 24 | 28 | 13 | 4 |
| Krukłanki | 158 | 9 | 26 | 43 | 9 | 7 | 5 | - |
| Miłki | 135 | 12 | 30 | 38 | 6 | 13 | 3 | - |
| Wydminy | 259 | 26 | 43 | 71 | 16 | 12 | 7 | 3 |

TABL. 4 (74). OSOBY FIZYCZNE^a PROWADZĄCE DZIAŁALNOŚĆ GOSPODARCZĄ WEDŁUG WYBRANYCH SEKCJI PKD W 2009 R. (cd.)

Stan w dniu 31 XII

NATURAL PERSONS^a CONDUCTING ECONOMIC ACTIVITY BY SELECTED NACE SECTIONS IN 2009 (cont.)

As of 31 XII

| WYSZCZEGÓLNIENIE SPECIFICATION | Ogółem Total | W tym Of which | | | | | | |
|--|-----------------|--|-----------------------------|--|--|---|--|--|
| | | przetwórstwo przemysłowe manufacturing | budownictwo construction | handel naprawa pojazdów samocho- dowych ^b trade; repair of motor vehicles ^b | transport i gospodarka magazyno- wa transporta- tion and storage | zakwatero- wanie i gastrono- mia ^b accommoda- tion and catering ^b | działalność finansowa i ubezpiecze- niowa financial and insurance activities | obsługa rynku nierucho- mości ^c real estate activities |
| POWIAT GOŁDAPSKI | 1654 | 162 | 290 | 432 | 111 | 46 | 42 | 5 |
| Gminy miejsko-wiejskie: Urban-rural gminas: | | | | | | | | |
| Goldap | 1343 | 128 | 244 | 361 | 100 | 38 | 33 | 5 |
| w tym miasto | 1038 | 101 | 179 | 292 | 75 | 33 | 30 | 5 |
| of which city | | | | | | | | |
| Gminy wiejskie: Rural gminas: | | | | | | | | |
| Banie Mazurskie | 181 | 23 | 30 | 47 | 6 | 3 | 5 | - |
| Dubeninki | 130 | 11 | 16 | 24 | 5 | 5 | 4 | - |
| POWIAT OLECKI | 2323 | 186 | 449 | 683 | 171 | 74 | 73 | 11 |
| Gminy miejsko-wiejskie: Urban-rural gminas: | | | | | | | | |
| Olecko | 1825 | 150 | 360 | 542 | 134 | 61 | 61 | 10 |
| w tym miasto | 1561 | 131 | 302 | 463 | 118 | 57 | 54 | 8 |
| of which city | | | | | | | | |
| Gminy wiejskie: Rural gminas: | | | | | | | | |
| Kowale Oleckie | 196 | 17 | 33 | 59 | 13 | 5 | 2 | 1 |
| Świątajno | 194 | 11 | 37 | 48 | 14 | 6 | 6 | - |
| Wieliczki | 108 | 8 | 19 | 34 | 10 | 2 | 4 | - |
| POWIAT PISKI | 3033 | 239 | 441 | 906 | 222 | 200 | 80 | 19 |
| Gminy miejsko-wiejskie: Urban-rural gminas: | | | | | | | | |
| Biała Piska | 367 | 32 | 60 | 105 | 25 | 11 | 10 | 2 |
| w tym miasto | 175 | 15 | 25 | 65 | 9 | 4 | 3 | - |
| of which city | | | | | | | | |
| Orzysz | 378 | 28 | 59 | 125 | 24 | 17 | 11 | 1 |
| w tym miasto | 274 | 23 | 39 | 95 | 19 | 11 | 10 | 1 |
| of which city | | | | | | | | |
| Pisz | 1685 | 122 | 243 | 522 | 135 | 76 | 50 | 15 |
| w tym miasto | 1301 | 91 | 180 | 414 | 119 | 55 | 43 | 12 |
| of which city | | | | | | | | |
| Ruciane-Nida | 603 | 57 | 79 | 154 | 38 | 96 | 9 | 1 |
| w tym miasto | 368 | 33 | 46 | 112 | 24 | 54 | 5 | 1 |
| of which city | | | | | | | | |
| POWIAT WĘGORZEWSKI ... | 1101 | 73 | 139 | 330 | 60 | 45 | 38 | 7 |
| Gminy miejsko-wiejskie: Urban-rural gminas: | | | | | | | | |
| Węgorzewo | 892 | 63 | 104 | 281 | 49 | 38 | 34 | 7 |
| w tym miasto | 707 | 48 | 82 | 223 | 39 | 28 | 27 | 7 |
| of which city | | | | | | | | |
| Gminy wiejskie: Rural gminas: | | | | | | | | |
| Budry | 98 | 5 | 18 | 21 | 5 | 2 | - | - |
| Pozezdrze | 111 | 5 | 17 | 28 | 6 | 5 | 4 | - |

TABL. 4 (74). OSOBY FIZYCZNE^a PROWADZĄCE DZIAŁALNOŚĆ GOSPODARCZĄ WEDŁUG WYBRANYCH SEKCJI PKD W 2009 R. (cd.)

Stan w dniu 31 XII

NATURAL PERSONS^a CONDUCTING ECONOMIC ACTIVITY BY SELECTED NACE SECTIONS IN 2009 (cont.)

As of 31 XII

| WYSZCZEGÓLNIENIE SPECIFICATION | Ogółem Total | W tym Of which | | | | | | |
|---|-----------------|---|-----------------------------|--|---|--|---|--|
| | | przetwórstwo przemysłowe manufacturing | budownictwo construction | handel naprawa pojazdów samochodowych ^b trade; repair of motor vehicles ^b | transport i gospodarka magazynowa transportation and storage | zakwaterowanie i gastronomia ^b accommodation and catering ^b | działalność finansowa i ubezpieczeniowa financial and insurance activities | obsługa rynku nieruchomości ^b real estate activities |
| PODREGION OLSZTYŃSKI .. SUBREGION | 38590 | 2865 | 5480 | 10606 | 3275 | 1152 | 1831 | 474 |
| POWIAT BARTOSZYCKI | 2633 | 204 | 362 | 829 | 215 | 85 | 162 | 12 |
| Gminy miejskie: <i>Urban gminas:</i> | | | | | | | | |
| Bartoszyce | 1600 | 114 | 181 | 497 | 144 | 51 | 114 | 9 |
| Górowo Iławeckie | 165 | 12 | 29 | 53 | 15 | 6 | 7 | 2 |
| Gminy miejsko-wiejskie: <i>Urban-rural gminas:</i> | | | | | | | | |
| Bisztynek | 218 | 14 | 50 | 80 | 14 | 7 | 9 | - |
| w tym miasto | 106 | 6 | 29 | 35 | 5 | 4 | 7 | - |
| <i>of which city</i> | | | | | | | | |
| Sępólno | 191 | 15 | 40 | 59 | 10 | 5 | 4 | - |
| w tym miasto | 96 | 5 | 16 | 34 | 5 | 5 | 2 | - |
| <i>of which city</i> | | | | | | | | |
| Gminy wiejskie: <i>Rural gminas:</i> | | | | | | | | |
| Bartoszyce | 331 | 34 | 46 | 97 | 22 | 13 | 25 | 1 |
| Górowo Iławeckie | 128 | 15 | 16 | 43 | 10 | 3 | 3 | - |
| POWIAT KĘTRZYŃSKI | 3122 | 230 | 436 | 974 | 246 | 76 | 165 | 33 |
| Gminy miejskie: <i>Urban gminas:</i> | | | | | | | | |
| Kętrzyn | 1745 | 116 | 232 | 508 | 159 | 40 | 100 | 28 |
| Gminy miejsko-wiejskie: <i>Urban-rural gminas:</i> | | | | | | | | |
| Korsze | 272 | 13 | 63 | 74 | 18 | 5 | 11 | 2 |
| w tym miasto | 171 | 7 | 34 | 53 | 12 | 3 | 7 | 1 |
| <i>of which city</i> | | | | | | | | |
| Reszel | 436 | 45 | 54 | 150 | 24 | 18 | 24 | 2 |
| w tym miasto | 307 | 29 | 29 | 102 | 20 | 16 | 20 | 1 |
| <i>of which city</i> | | | | | | | | |
| Gminy wiejskie: <i>Rural gminas:</i> | | | | | | | | |
| Barciany | 198 | 15 | 25 | 68 | 13 | 4 | 3 | - |
| Kętrzyn | 347 | 34 | 44 | 127 | 28 | 7 | 22 | 1 |
| Srokowo | 124 | 7 | 18 | 47 | 4 | 2 | 5 | - |

TABL. 4 (74). OSOBY FIZYCZNE^a PROWADZĄCE DZIAŁALNOŚĆ GOSPODARCZĄ WEDŁUG WYBRANYCH SEKCJI PKD W 2009 R. (cd.)

Stan w dniu 31 XII

NATURAL PERSONS^a CONDUCTING ECONOMIC ACTIVITY BY SELECTED NACE SECTIONS IN 2009 (cont.)

As of 31 XII

| WYSZCZEGÓLNIENIE SPECIFICATION | Ogółem Total | W tym Of which | | | | | | |
|--|-----------------|--|-----------------------------|--|--|---|--|--|
| | | przetwórstwo przemysłowe manufacturing | budownictwo construction | handel naprawa pojazdów samocho- dowych ^b trade; repair of motor vehicles ^b | transport i gospodarka magazyno- wa transporta- tion and storage | zakwatero- wanie i gastrono- mia ^b accommo- dation and catering ^b | działalność finansowa i ubezpiecze- niowa financial and insurance activities | obsługa ryнку nierucho- mości ^b real estate activities |
| POWIAT LIDZBARSKI | 2171 | 196 | 324 | 715 | 146 | 59 | 98 | 7 |
| Gminy miejskie: Urban gminas: | | | | | | | | |
| Lidzbark Warmiński | 1114 | 106 | 150 | 352 | 75 | 32 | 56 | 4 |
| Gminy miejsko-wiejskie: Urban-rural gminas: | | | | | | | | |
| Ormeta | 673 | 54 | 111 | 250 | 37 | 14 | 22 | 3 |
| w tym miasto | 575 | 48 | 91 | 223 | 31 | 13 | 19 | 3 |
| of which city | | | | | | | | |
| Gminy wiejskie: Rural gminas: | | | | | | | | |
| Kiwity | 87 | 4 | 16 | 27 | 10 | 3 | 5 | - |
| Lidzbark Warmiński | 192 | 20 | 25 | 58 | 19 | 9 | 8 | - |
| Lubomino | 105 | 12 | 22 | 28 | 5 | 1 | 7 | - |
| POWIAT MRAĞOWSKI | 3532 | 258 | 556 | 1021 | 297 | 251 | 110 | 37 |
| Gminy miejskie: Urban gminas: | | | | | | | | |
| Mragowo | 1844 | 139 | 259 | 564 | 160 | 90 | 69 | 23 |
| Gminy miejsko-wiejskie: Urban-rural gminas: | | | | | | | | |
| Mikołajki | 594 | 39 | 109 | 167 | 37 | 78 | 13 | 2 |
| w tym miasto | 378 | 27 | 62 | 112 | 19 | 60 | 6 | 2 |
| of which city | | | | | | | | |
| Gminy wiejskie: Rural gminas: | | | | | | | | |
| Mragowo | 412 | 37 | 79 | 119 | 29 | 24 | 17 | 5 |
| Piecki | 439 | 29 | 55 | 105 | 51 | 38 | 8 | 5 |
| Sorkwity | 243 | 14 | 54 | 66 | 20 | 21 | 3 | 2 |
| POWIAT NIDZICKI | 1526 | 130 | 307 | 433 | 81 | 45 | 54 | 18 |
| Gminy miejsko-wiejskie: Urban-rural gminas: | | | | | | | | |
| Nidzica | 1213 | 105 | 234 | 343 | 70 | 39 | 43 | 17 |
| w tym miasto | 954 | 88 | 161 | 281 | 55 | 29 | 35 | 16 |
| of which city | | | | | | | | |
| Gminy wiejskie: Rural gminas: | | | | | | | | |
| Janowiec Kościelny | 73 | 4 | 9 | 25 | 1 | 1 | 2 | 1 |
| Janowo | 92 | 8 | 18 | 25 | 3 | - | 3 | - |
| Kozłowo | 148 | 13 | 46 | 40 | 7 | 5 | 6 | - |

TABL. 4 (74). OSOBY FIZYCZNE ^a PROWADZĄCE DZIAŁALNOŚĆ GOSPODARCZĄ WEDŁUG WYBRANYCH SEKCJI PKD W 2009 R. (dok.)

Stan w dniu 31 XII

NATURAL PERSONS ^a CONDUCTING ECONOMIC ACTIVITY BY SELECTED NACE SECTIONS IN 2009 (cont.)

As of 31 XII

| WYSZCZEGÓLNIENIE SPECIFICATION | Ogółem Total | W tym Of which | | | | | | |
|--|-----------------|--|-----------------------------|--|--|---|--|--|
| | | przetwórstwo przemysłowe manufacturing | budownictwo construction | handel naprawa pojazdów samocho- dowych ^b trade; repair of motor vehicles ^b | transport i gospodarka magazyno- wa transporta- tion and storage | zakwate- rowanie i gastro- nomia ^b accommoda- tion and catering ^b | działalność finansowa i ubezpiecze- niowa financial and insurance activities | obsługa ryнку nierucho- mości ^b real estate activities |
| POWIAT OLSZTYŃSKI | 6860 | 556 | 1132 | 1884 | 530 | 211 | 284 | 78 |
| Gminy miejsko-wiejskie: Urban-rural gminas: | | | | | | | | |
| Barczewo | 965 | 82 | 169 | 277 | 84 | 28 | 44 | 13 |
| w tym miasto | 398 | 33 | 68 | 128 | 30 | 10 | 17 | 3 |
| of which city | | | | | | | | |
| Biskupiec | 979 | 59 | 169 | 283 | 67 | 29 | 44 | 9 |
| w tym miasto | 721 | 46 | 109 | 212 | 51 | 18 | 36 | 9 |
| of which city | | | | | | | | |
| Dobre Miasto | 816 | 80 | 132 | 230 | 62 | 33 | 41 | 13 |
| w tym miasto | 608 | 57 | 92 | 178 | 42 | 24 | 32 | 13 |
| of which city | | | | | | | | |
| Jeżorzany | 292 | 15 | 45 | 103 | 21 | 11 | 16 | 5 |
| w tym miasto | 159 | 10 | 17 | 65 | 9 | 4 | 12 | 4 |
| of which city | | | | | | | | |
| Olsztynek | 767 | 60 | 121 | 242 | 70 | 30 | 30 | 1 |
| w tym miasto | 498 | 36 | 73 | 167 | 46 | 17 | 22 | 1 |
| of which city | | | | | | | | |
| Gminy wiejskie: Rural gminas: | | | | | | | | |
| Dywity | 914 | 87 | 129 | 239 | 61 | 22 | 43 | 13 |
| Gietrzwałd | 367 | 38 | 48 | 83 | 25 | 4 | 13 | 7 |
| Jonkowo | 481 | 44 | 85 | 112 | 41 | 15 | 10 | 9 |
| Kolno | 96 | 9 | 17 | 22 | 12 | 2 | 2 | |
| Purda | 465 | 34 | 97 | 108 | 41 | 14 | 11 | 4 |
| Stawiguda | 559 | 37 | 84 | 132 | 30 | 21 | 29 | 3 |
| Świątki | 159 | 11 | 36 | 53 | 16 | 2 | 1 | 1 |
| POWIAT SZCZYCIEŃSKI | 3863 | 358 | 664 | 1131 | 316 | 135 | 119 | 28 |
| Gminy miejskie: Urban gminas: | | | | | | | | |
| Szczytno | 1761 | 159 | 237 | 575 | 154 | 40 | 63 | 20 |
| Gminy miejsko-wiejskie: Urban-rural gminas: | | | | | | | | |
| Pasym | 287 | 27 | 88 | 64 | 26 | 9 | 7 | 1 |
| w tym miasto | 168 | 17 | 56 | 36 | 16 | 5 | 6 | - |
| of which city | | | | | | | | |
| Gminy wiejskie: Rural gminas: | | | | | | | | |
| Dźwierzuty | 211 | 17 | 51 | 49 | 15 | 6 | 6 | 1 |
| Jedwabno | 207 | 17 | 44 | 45 | 19 | 16 | 5 | 1 |
| Rozogi | 186 | 22 | 33 | 48 | 8 | 7 | 4 | 1 |
| Szczytno | 629 | 65 | 108 | 176 | 54 | 22 | 16 | 4 |
| Świątajno | 345 | 30 | 51 | 101 | 22 | 24 | 8 | - |
| Wielbark | 237 | 21 | 52 | 73 | 18 | 11 | 10 | - |
| Miasto na prawach powiatu: City with powiat status: | | | | | | | | |
| Olsztyn | 14883 | 933 | 1699 | 3619 | 1444 | 290 | 839 | 261 |

^a Bez osób prowadzących gospodarstwa indywidualne w rolnictwie.^a Excluding persons tending private farms in agricultural.