

WOJEWÓDZTWO
WARMIŃSKO-MAZURSKIE

PODREGIONY
POWIATY
GMINY

2009

SUBREGIONS
POWIATS
GMINAS

WARMIŃSKO-MAZURSKIE
VOIVODSHIP

Publikację Województwo Warmińsko-Mazurskie 2009 – Podregiony, Powiaty, Gminy opracowano pod kierunkiem Dyrektora Urzędu Statystycznego w Olsztynie **Marek Morze**.
*Publication Warmińsko-Mazurskie Voivodship 2009 – Subregions, Powiats, Gminas was prepared under the guidance of Director of the Statistical Office in Olsztyn **Marek Morze**.*

ZESPÓŁ REDAKCYJNY *EDITORIAL BOARD*

Przewodniczący *President*

Janusz Pappelbon

CZŁONKOWIE *MEMBERS*

**Eliza Bielakow, Monika Borawska, Jacek Grzelak,
Alina Hoczyk, Elżbieta Lorek, Małgorzata Miłaszewska**

SEKRETARZ *SECRETARY*

Agnieszka Wobolewicz

REDAKCJA, SKŁAD,
GRAFIKA KOMPUTEROWA *EDITING, TYPESETTING,
COMPUTER GRAPHICS*
Wydział Analiz i Udostępniania Informacji *Analyses and Data Dissemination Division*
Urzędu Statystycznego *of the Statistical Office*

Projekt okładki *Cover design*

Lidia Motrenko-Makuch

ISSN 1733-1102

**Prosimy o podanie źródła
przy publikowaniu danych
Urzędu Statystycznego**

***When publishing
Statistical Office data
please indicate source***

Druk: Wydział Poligraficzny Urzędu Statystycznego w Olsztynie,
10-959 Olsztyn, ul. Kościuszki 78/82.
Zamówienie nr 52/WP/2009

Nakład: 150 egz.

Cena 25,00 zł

Przedmowa

Urząd Statystyczny w Olsztynie przekazuje Państwu kolejne wydanie publikacji **Województwo Warmińsko-Mazurskie 2009 – Podregiony, Powiaty, Gminy**. Opracowanie wydane w polsko-angielskiej wersji językowej, dostępne również w wersji elektronicznej, zawiera szeroki zakres informacji o sytuacji społeczno-gospodarczej Warmii i Mazur prezentowanych w przekroju terytorialnym.

Publikacja, wydawana w ujednocionej formie przez wszystkie urzędy statystyczne w Polsce, pozwala na dokonywanie porównań nie tylko między jednostkami terytorialnymi w całym kraju, ale również na obserwację i analizę zmian w procesach i zjawiskach zachodzących na przestrzeni ostatnich lat.

W opracowaniu zamieszczono tablice przeglądowe zawierające najważniejsze dane o województwie w latach 2000-2008. Szczegółowe dane o warmińsko-mazurskim w podziale na podregiony, powiaty i gminy w roku 2008 zebrano w 15 działach tematycznych, których atrakcyjnym wzbogaceniem są ilustracje graficzne w postaci map.

Przekazując Państwu niniejszą publikację wyrażam nadzieję, iż będzie ona stanowić interesujące źródło danych statystycznych o województwie.

Dyrektor

Urzędu Statystycznego w Olsztynie



Marek Morze

Preface

*The Statistical Office in Olsztyn presents the next edition of a publication **Warmińsko-Mazurskie Voivodship 2009 – Subregions, Powiats, Gminas**. Published in a Polish-English language version, available also in an electronic form, it contains a wide range of information describing social and economic situation of Warmia and Mazury presented by territorial division.*

This publication, edited in the standardized form by all statistical offices in Poland, allows to compare data not only between units of territorial division of the country, but also to observe and analyze changes in processes and occurrences happening for the last few years.

The publication consists of review tables including the most important data about the Voivodship in 2000-2008. Detailed data about Warmińsko-Mazurskie concerning subregions, powiats and gminas in 2008 are presented in 15 thematic chapters, which are supplemented by the graphical illustrations in the form of maps.

Presenting this publication, I hope it will be an interesting source of statistical data about the Voivodship.

Director
of the Statistical Office in Olsztyn



Marek Morze

SPIS RZECZY

CONTENTS

	Str. Page
Przedmowa	Preface 3-4
Objaśnienia znaków umownych. Ważniejsze skróty	Symbols. Major abbreviations 9
Uwagi ogólne	General notes 10
Tablice przeglądowe	Review tables
I. Ważniejsze dane o województwie	<i>Major data on the voivodship</i> 34
II. Wybrane dane o podregionach (NTS 3) i powiatach (NTS 4) w 2008 r.	<i>Selected data by subregions (NTS 3) and powiats (NTS 4) in 2008</i> 46
III. Powiaty na tle województwa w 2008 r.	<i>Powiats against the background of the voivodship in 2008</i> 54
Działy	Chapters
I. Stan i ochrona środowiska	<i>Environmental protection</i> 57
II. Radni gmin i powiatów.....	<i>Councillors of gminas and powiats</i> 70
III. Bezpieczeństwo publiczne	<i>Public safety</i> 77
IV. Powierzchnia i ludność.....	<i>Area and population</i> 79
V. Rynek pracy	<i>Labour market</i> 105
VI. Infrastruktura komunalna. Mieszkania	<i>Municipal infrastructure. Dwellings</i> 119
VII. Edukacja i wychowanie	<i>Education</i> 140
VIII. Ochrona zdrowia i opieka społeczna	<i>Health care and social welfare</i> 169
IX. Kultura i turystyka	<i>Culture and tourism</i> 172
X. Leśnictwo	<i>Forestry</i> 186
XI. Transport	<i>Transport</i> 199
XII. Handel	<i>Trade</i> 200
XIII. Finanse publiczne	<i>Public finance</i> 201
XIV. Inwestycje i środki trwałe	<i>Investments and fixed assets</i> 232
XV. Podmioty gospodarki narodowej	<i>Entities of the national economy</i> 237

SPIS TABLIC

LIST OF TABLES

	Tabl. Table	Str. Page
DZIAŁ I STAN I OCHRONA ŚRODOWISKA		
Zużycie wody na potrzeby gospodarki narodowej i ludności w 2008 r.	1	57
Ścieki przemysłowe i komunalne oraz ludność korzystająca z oczyszczalni ścieków w 2008 r.	2	58
Emisja i redukcja przemysłowych zanieczyszczeń powietrza w 2008 r.	3	59
Odpady wytworzone i nagromadzone oraz tereny ich składowania w 2008 r.	4	60
Ochrona przyrody i krajobrazu w 2008 r.	5	61
Wydatki inwestycyjne na ochronę środowiska i na gospodarkę wodną (ceny bieżące) w 2008 r.	6	62
Wydatki inwestycyjne na ochronę środowiska według źródeł finansowania w 2008 r.	7	69
DZIAŁ II RADNI GMIN I POWIATÓW		
Radni gmin według płci, wieku i poziomu wykształcenia w 2008 r.	1(8)	70
Radni powiatów i miast na prawach powiatu według płci, wieku i poziomu wykształcenia w 2008 r.	2(9)	76
DZIAŁ III BEZPIECZEŃSTWO PUBLICZNE		
Przestępstwa stwierdzone w zakończonych postępowaniach przygotowawczych według wybranych rodzajów przestępstw w 2008 r.	1(10)	77
Wskaźniki wykrywalności sprawców przestępstw stwierdzonych według wybranych rodzajów przestępstw w 2008 r.	2(11)	78
DZIAŁ IV POWIERZCHNIA I LUDNOŚĆ		
Powierzchnia i ludność w 2008 r.	1(12)	79
Ludność według płci i wieku w 2008 r.	2(13)	85
Ludność w wieku produkcyjnym i nieprodukcyjnym w 2008 r.	3(14)	87
Ruch naturalny ludności w 2008 r.	4(15)	93
Małżeństwa, rozwody, separacje w 2008 r.	5(16)	99
Migracje wewnętrzne i zagraniczne ludności na pobyt stały w 2008 r.	6(17)	100
Migracje wewnętrzne ludności na pobyt stały w 2008 r.	7(18)	101
Prognoza ludności	8(19)	103
DZIAŁ V RYNEK PRACY		
Pracujący w 2008 r.	1(20)	105
Pracujący według rodzajów działalności w 2008 r.	2(21)	111
Zatrudnienie i wynagrodzenia w 2008 r.	3(22)	112
Podstawowe dane o bezrobotnych zarejestrowanych w 2008 r.	4(23)	114
Bezrobotni zarejestrowani według wieku i poziomu wykształcenia w 2008 r.	5(24)	115
Bezrobotni zarejestrowani według czasu pozostawania bez pracy w 2008 r.	6(25)	116
Bezrobotni zarejestrowani według stażu pracy w 2008 r.	7(26)	117
Zatrudnieni w warunkach zagrożenia w 2008 r.	8(27)	118
CHAPTER I ENVIRONMENTAL PROTECTION		
<i>Water consumption for needs of the national economy and population in 2008</i>	1	57
<i>Industrial and municipal waste water and population using waste water treatment plants in 2008..</i>	2	58
<i>Emission and reduction of industrial air pollutants in 2008.....</i>	3	59
<i>Generated and accumulated waste and their storage yards in 2008.....</i>	4	60
<i>Nature and landscape protection in 2008.....</i>	5	61
<i>Investment expenditures on environmental protection and water management (current prices) in 2008.....</i>	6	62
<i>Investment expenditures on environmental protection by financing source in 2008.....</i>	7	69
CHAPTER II COUNCILLORS OF GMINAS AND POWIATS		
<i>Councillors of gminas by sex, age and educational level in 2008</i>	1(8)	70
<i>Councillors of powiats and cities with powiat status by sex, age and educational level in 2008</i>	2(9)	76
CHAPTER III PUBLIC SAFETY		
<i>Ascertained crimes in completed preparatory proceedings by selected type of crime in 2008</i>	1(10)	77
<i>Rates of detectability of delinquents in ascertained crimes by selected type of crime in 2008</i>	2(11)	78
CHAPTER IV AREA AND POPULATION		
<i>Area and population in 2008</i>	1(12)	79
<i>Population by sex and age in 2008</i>	2(13)	85
<i>Working and non-working age population in 2008</i>	3(14)	87
<i>Vital statistics in 2008</i>	4(15)	93
<i>Marriages, divorces, separations in 2008</i>	5(16)	99
<i>Internal and international migration of population for permanent residence in 2008</i>	6(17)	100
<i>Internal migration of population for permanent residence in 2008</i>	7(18)	101
<i>Population projection</i>	8(19)	103
CHAPTER V LABOUR MARKET		
<i>Employed persons in 2008</i>	1(20)	105
<i>Employed persons by kind of activity in 2008</i>	2(21)	111
<i>Paid employment and wages and salaries in 2008</i>	3(22)	112
<i>Basic data on registered unemployed persons in 2008</i>	4(23)	114
<i>Registered unemployed persons by age and educational level in 2008</i>	5(24)	115
<i>Registered unemployed persons by duration of unemployment in 2008</i>	6(25)	116
<i>Registered unemployed persons by work seniority in 2008</i>	7(26)	117
<i>Persons working in hazardous conditions in 2008</i>	8(27)	118

	Tabl. Table	Str. Page
DZIAŁ VI INFRASTRUKTURA KOMUNALNA. MIESZKANIA		
Wodociągi i kanalizacja w 2008 r.	1(28)	119
Sieć gazowa oraz odbiorcy i zużycie gazu z sieci w gospodarstwach domowych w 2008 r.	2(29)	125
Odbiorcy oraz zużycie energii elektrycznej w gospodarstwach domowych w 2008 r.	3(30)	126
Zasoby mieszkaniowe w 2008 r.	4(31)	127
Budynki oddane do użytkowania w 2008 r.	5(32)	133
Mieszkania oddane do użytkowania w 2008 r.	6(33)	134
DZIAŁ VII EDUKACJA I WYCHOWANIE		
Szkoły podstawowe dla dzieci i młodzieży w roku szkolnym 2008/09	1(34)	140
Gimnazja dla dzieci i młodzieży w roku szkolnym 2008/09	2(35)	146
Specjalne szkoły przysposabiające do pracy w roku szkolnym 2008/09	3(36)	152
Szkoły zasadnicze zawodowe dla młodzieży w roku szkolnym 2008/09	4(37)	153
Licea ogólnokształcące dla młodzieży w roku szkolnym 2008/09	5(38)	154
Ponadgimnazjalne licea profilowane dla młodzieży w roku szkolnym 2008/09	6(39)	155
Technika dla młodzieży w roku szkolnym 2008/09	7(40)	156
Technika uzupełniająca dla młodzieży w roku szkolnym 2008/09	8(41)	157
Szkoły artystyczne dla młodzieży w roku szkolnym 2008/09	9(42)	157
Szkoły policealne w roku szkolnym 2008/09	10(43)	158
Szkoły dla dorosłych w roku szkolnym 2008/09	11(44)	159
Wychowanie przedszkolne w 2008 r.	12(45)	163
DZIAŁ VIII OCHRONA ZDROWIA I OPIEKA SPOŁECZNA		
Szpitala, ambulatoryjna opieka zdrowotna i apteki w 2008 r.	1(46)	169
Żłobki oraz domy i zakłady pomocy społecznej w 2008 r.	2(47)	170
Całodobowe placówki opiekuńczo-wychowawcze dla dzieci i młodzieży w 2008 r.	3(48)	171
DZIAŁ IX KULTURA I TURYSTYKA		
Biblioteki publiczne w 2008 r.	1(49)	172
Muzea w 2008 r.	2(50)	178
Kina stałe w 2008 r.	3(51)	179
Turystyczne obiekty zbiorowego zakwaterowania w 2008 r.	4(52)	180
DZIAŁ X LEŚNICTWO		
Ważniejsze dane o leśnictwie w 2008 r.	1(53)	186
Grunty nieleśne zalesione i przeznaczone do zalesienia w 2008 r.	2(54)	192
Lasy niestanowiące własności Skarbu Państwa w 2008 r.	3(55)	198
CHAPTER VI MUNICIPAL INFRASTRUCTURE. DWELLINGS		
<i>Water-line and sewerage systems in 2008</i>	1(28)	119
<i>Gas-line system as well as consumers and consumption of gas from gas-line system in households in 2008</i>	2(29)	125
<i>Consumers and consumption of electricity in households in 2008</i>	3(30)	126
<i>Dwelling stocks in 2008</i>	4(31)	127
<i>Buildings completed in 2008</i>	5(32)	133
<i>Dwellings completed in 2008</i>	6(33)	134
CHAPTER VII EDUCATION		
<i>Primary schools for children and youth in the 2008/09 school year</i>	1(34)	140
<i>Lower secondary schools for children and youth in the 2008/09 school year</i>	2(35)	146
<i>Special job-training schools in the 2008/09 school year</i>	3(36)	152
<i>Basic vocational schools for youth in the 2008/09 school year</i>	4(37)	153
<i>General secondary schools for youth in the 2008/09 school year</i>	5(38)	154
<i>Specialized upper secondary schools for youth in the 2008/09 school year</i>	6(39)	155
<i>Technical secondary schools for youth in the 2008/09 school year</i>	7(40)	156
<i>Supplementary technical secondary schools for youth in the 2008/09 school year</i>	8(41)	157
<i>Art schools for youth in the 2008/09 school year ..</i>	9(42)	157
<i>Post-secondary schools in the 2008/09 school year</i>	10(43)	158
<i>Schools for adults in the 2008/09 school year</i>	11(44)	159
<i>Pre-primary education in 2008</i>	12(45)	163
CHAPTER VIII HEALTH CARE AND SOCIAL WELFARE		
<i>General hospitals, out-patient health care and pharmacies in 2008</i>	1(46)	169
<i>Nurseries and social welfare homes and facilities in 2008</i>	2(47)	170
<i>Round-the-clock care and education centres for children and young people in 2008</i>	3(48)	171
CHAPTER IX CULTURE AND TOURISM		
<i>Public libraries in 2008</i>	1(49)	172
<i>Museums in 2008</i>	2(50)	178
<i>Fixed cinemas in 2008</i>	3(51)	179
<i>Collective tourist accommodation establishments in 2008</i>	4(52)	180
CHAPTER X FORESTRY		
<i>Major data on forestry in 2008</i>	1(53)	186
<i>Non-forest land afforested and designated for afforestation in 2008</i>	2(54)	192
<i>Forests non owned by the State Treasury in 2008</i>	3(55)	198

	Tabl. Table	Str. Page
DZIAŁ XI TRANSPORT		
Drogi publiczne w 2008 r.	1(56)	199
DZIAŁ XII HANDEL		
Targowiska w 2008 r.	1(57)	200
DZIAŁ XIII FINANSE PUBLICZNE		
Dochody budżetów powiatów i miast na prawach powiatu według rodzajów w 2008 r.	1(58)	201
Dochody budżetów powiatów i miast na prawach powiatu według działów w 2008 r.	2(59)	202
Dochody budżetów gmin według rodzajów w 2008 r.	3(60)	204
Wydatki budżetów powiatów i miast na prawach powiatu według rodzajów w 2008 r.	4(61)	210
Wydatki budżetów powiatów i miast na prawach powiatu według działów w 2008 r.	5(62)	211
Wydatki budżetów gmin według rodzajów w 2008 r.	6(63)	213
Wydatki budżetów gmin według działów w 2008 r.	7(64)	219
Dochody i wydatki budżetów powiatów i miast na prawach powiatu na 1 mieszkańca w 2008 r. ...	8(65)	225
Dochody i wydatki budżetów gmin na 1 mieszkańca w 2008 r.	9(66)	226
DZIAŁ XIV INWESTYCJE I ŚRODKI TRWAŁE		
Nakłady inwestycyjne w przedsiębiorstwach według wybranych sekcji w 2008 r. (ceny bieżące)	1(67)	232
Nakłady inwestycyjne w państwowych i samorządowych jednostkach i zakładach budżetowych według wybranych sekcji w 2008 r. (ceny bieżące).....	2(68)	234
Wartość brutto środków trwałych w przedsiębiorstwach według wybranych sekcji w 2008 r. (bieżące ceny ewidencyjne).....	3(69)	235
DZIAŁ XV PODMIOTY GOSPODARKI NARODOWEJ		
Podmioty gospodarki narodowej zarejestrowane w rejestrze REGON w 2008 r.	1(70)	237
Podmioty gospodarki narodowej zarejestrowane w rejestrze REGON według wybranych sekcji PKD w 2008 r.	2(71)	244
Spółki handlowe według form prawnych w 2008 r.	3(72)	250
Osoby fizyczne prowadzące działalność gospodarczą według wybranych sekcji PKD w 2008 r.	4(73)	251
WYKRESY		
Podział administracyjny województwa warmińsko-mazurskiego	x	78
Gęstość zaludnienia według powiatów w 2008 r. .	x	79
Pracujący na 1000 ludności według powiatów w 2008 r.	x	104
Stopa bezrobocia według powiatów w 2008 r.	x	105
Mieszkania oddane do użytkowania na 1000 ludności według powiatów w 2008 r.	x	138
Stożek wykorzystania miejsc noclegowych w turystycznych obiektach zbiorowego zakwaterowania według powiatów w 2008 r.	x	139
Udział powierzchni obszarów prawnie chronionych w powierzchni ogółem według powiatów w 2008 r.	x	186
Lesistość według powiatów w 2008 r.	x	187
CHAPTER XI TRANSPORT		
<i>Public roads in 2008</i>	1(56)	199
CHAPTER XII TRADE		
<i>Marketplaces in 2008</i>	1(57)	200
CHAPTER XIII PUBLIC FINANCE		
<i>Revenue of powiats and cities with powiat status budgets by type in 2008</i>	1(58)	201
<i>Revenue of powiats and cities with powiat status budgets by division in 2008</i>	2(59)	202
<i>Revenue of gminas budgets by type in 2008</i>	3(60)	204
<i>Expenditure of powiats and cities with powiat status budgets by type in 2008</i>	4(61)	210
<i>Expenditure of powiats and cities with powiat status budgets by division in 2008</i>	5(62)	211
<i>Expenditure of gminas budgets by type in 2008</i> ...	6(63)	213
<i>Expenditure of gminas budgets by division in 2008</i> ...	7(64)	219
<i>Revenue and expenditure of powiats and cities with powiat status budgets per capita in 2008</i>	8(65)	225
<i>Revenue and expenditure of gminas budgets per capita in 2008</i>	9(66)	226
CHAPTER XIV INVESTMENTS AND FIXED ASSETS		
<i>Investment outlays in enterprises by selected sections in 2008 (current prices)</i>	1(67)	232
<i>Investment outlays in budgetary state and local self-government units and entities by selected sections in 2008 (current prices)</i>	2(68)	234
<i>Gross value of fixed assets in enterprises by selected sections in 2008 (current book-keeping prices)</i>	3(69)	235
CHAPTER XV ENTITIES OF THE NATIONAL ECONOMY		
<i>Entities of the national economy recorded in the REGON register in 2008</i>	1(70)	237
<i>Entities of the national economy recorded in the REGON register by selected NACE sections in 2008</i>	2(71)	244
<i>Commercial companies by legal status in 2008</i> ...	3(72)	250
<i>Natural persons conducting economic activity by selected NACE sections in 2008</i>	4(73)	251
GRAPHS		
<i>Administrative division of warmińsko-mazurskie voivodship</i>	x	78
<i>Density of population by powiats in 2008</i>	x	79
<i>Employed persons per 1000 population by powiats in 2008</i>	x	104
<i>Unemployment rate by powiats in 2008</i>	x	105
<i>Dwellings completed per 1000 population by powiats in 2008</i>	x	138
<i>Occupancy rate of bed-places in collective tourist accommodation establishments by powiats in 2008</i>	x	139
<i>Share of legally protected areas in total area by powiats in 2008</i>	x	186
<i>Woodiness by powiats in 2008</i>	x	187

OBJAŚNIENIA ZNAKÓW UMOWNYCH

SYMBOLS

- Kreska (-) – zjawisko nie wystąpiło.
magnitude zero.
- Zero: (0) – zjawisko istniało w wielkości mniejszej od 0,5;
magnitude not zero, but less than 0,5 of a unit;
- (0,0) – zjawisko istniało w wielkości mniejszej od 0,05.
magnitude not zero, but less than 0,05 of a unit.
- Kropka (*) – zupełny brak informacji lub brak informacji wiarygodnych.
data not available or not reliable.
- Znak x – wypełnienie pozycji jest niemożliwe lub niecelowe.
not applicable.
- Znak Δ – oznacza, że nazwy zostały skrócone w stosunku do obowiązującej klasyfikacji; ich pełne nazwy podano w uwagach ogólnych do publikacji, ust. 14 na str. 12.
categories of applied classification are presented in abbreviated form; their full names are given in the general notes to the publication, item 14 on page 12.
- Znak # – oznacza, że dane nie mogą być opublikowane ze względu na konieczność zachowania tajemnicy statystycznej w rozumieniu ustawy o statystyce publicznej.
data may not be published due to the necessity of maintaining statistical confidentiality in accordance with the Law on Public Statistics.
- „W tym” – oznacza, że nie podaje się wszystkich składników sumy.
„Of which” indicates that not all elements of the sum are given.
- Przecinek (,) – oznacza liczby prezentujące liczby dziesiętne.
used in figures represents the decimal point.

WAŻNIEJSZE SKRÓTY

MAJOR ABBREVIATIONS

tys. <i>thous.</i>	= tysiąc <i>= thousand</i>	hm ³	= hektometr sześcienny <i>cubic hectometre</i>
mln	= milion <i>million</i>	kW	= kilowat <i>kilowatt</i>
zł <i>zl</i>	= złoty <i>= złoty</i>	kW * h	= kilowatogodzina <i>kilowatt * hour</i>
szt <i>pcs</i>	= sztuka <i>= piece</i>	GW	= gigawat <i>gigawatt</i>
wol <i>vol.</i>	= wolumin <i>= volume</i>	GW * h	= gigawatogodzina <i>gigawatt * hour</i>
kg	= kilogram <i>kilogram</i>	kJ	= kilodżul <i>kilojoule</i>
dt	= decytona <i>deciton</i>	h	= godzina <i>hour</i>
t	= tona <i>tonne</i>	r.	= rok
m	= metr <i>metre</i>	cd.	= ciąg dalszy <i>= continued</i>
km	= kilometr <i>kilometre</i>	dok.	= dokończenie <i>= continued</i>
m ²	= metr kwadratowy <i>square metre</i>	nr (Nr)	= numer <i>= number</i>
ha	= hektar <i>hectare</i>	poz.	= pozycja
km ²	= kilometr kwadratowy <i>square kilometre</i>	tabl.	= tablica <i>table</i>
l	= litr <i>litre</i>	ust.	= ustęp
m ³	= metr sześcienny <i>cubic metre</i>	Dz. U.	= Dziennik Ustaw
dam ³	= dekametr sześcienny <i>cubic decametre</i>	PKP	= Polskie Koleje Państwowe

Uwagi wstępne

1. Dane zamieszczone w publikacji – jeśli nie zaznaczono inaczej – podano **w każdorazowym podziale administracyjnym kraju** oraz zgodnie z każdorazowym stanem organizacyjnym jednostek gospodarki narodowej.

W tablicach zawierających informacje w podziale na miasta, przez „miasta” rozumie się obszar położony w granicach administracyjnych tych jednostek.

2. Dane prezentowane dla podregionów i powiatów odpowiadają poziomowi 3 i 4 Nomenklatury Jednostek Terytorialnych do Celów Statystycznych (NTS), opracowanej na podstawie Nomenclature of Territorial Units for Statistics (NUTS) obowiązującej w krajach Unii Europejskiej. NTS wprowadzona została rozporządzeniem Rady Ministrów z dnia 13 VII 2000 r. (Dz. U. Nr 58, poz. 685, z późniejszymi zmianami).

Podregiony (poziom 3) grupują jednostki szczebla powiatowego.

3. Prezentowane dane – jeśli nie zaznaczono inaczej – dotyczą **całej gospodarki narodowej**, tj. wszystkich podmiotów zlokalizowanych na terenie województwa, bez względu na formy organizacyjne i formy własności.

4. Prezentowane informacje przedstawione zostały stosownie do zakresu prowadzonych badań, obejmujących podmioty klasyfikowane według kryterium **liczby pracujących** i – jeśli nie zaznaczono inaczej – obejmują podmioty o liczbie pracujących:

- do 9 osób,
- od 10 do 49 osób,
- powyżej 49 osób.

5. Dane prezentuje się:

1) w układzie **Polskiej Klasyfikacji Działalności (PKD)**, opracowanej na podstawie wydawnictwa Urzędu Statystycznego Wspólnot Europejskich EUROSTAT – „Nomenclature des Activités de Communauté Européenne – NACE rev. 1.1”. PKD wprowadzona została z dniem 1 V 2004 r. rozporządzeniem Rady Ministrów z dnia 20 I 2004 r. w sprawie Polskiej Klasyfikacji Działalności (Dz. U. Nr 33, poz. 289).

Wprowadzenie tej klasyfikacji, w miejsce PKD obowiązującej do 30 IV 2004 r., nie wpływa na dotychczas prezentowane w Roczniku dane.

Do 2002 r. przedszkola i oddziały przedszkolne przy szkołach podstawowych zaliczane były do sekcji „Ochrona zdrowia i pomoc społeczna” (od 2003 r. zaliczane są do sekcji „Edukacja”).

W stosunku do obowiązującej PKD dokonano dodatkowego grupowania, ujmując pod pojęciem „**Przemysł**” sekcje: „Górnictwo”, „Przetwórstwo przemysłowe” oraz „Wytwarzanie i zaopatrywanie w energię elektryczną, gaz, wodę”.

Dane prezentowane w podziale **według rodzajów działalności** w:

Preliminary notes

1. Data in the publication are presented according to **the administrative division of the country in a given period**, unless otherwise noted, as well as in accordance with the respective organizational status of units of the national economy.

In the tables containing information **divided into urban areas**, the term **urban areas** is understood as areas located within the administrative borders of these units.

2. Data presented for subregions and powiats correspond to level 3 and 4 of the Nomenclature of Territorial Units for Statistical Purposes (NTS), compiled on the basis of the Nomenclature of Territorial Units for Statistics (NUTS) obligatory in countries of the European Union. NTS was introduced by the Regulation of the Council of Ministers dated 13 VII 2000 (Journal of Laws No. 58, item 685, with later amendments).

Subregions (level 3) group powiat-level entities.

3. Presented data, unless otherwise indicated, concern the **entire national economy**, i.e., all units located on the voivodship territory regardless of organizational and ownership forms.

4. Information is presented in compliance with the scope of conducted surveys, including entities classified according to the criterion of the **number of persons employed**, and (unless otherwise indicated) include entities employing:

- up to 9 persons,
- from 10 to 49 persons,
- more than 49 persons.

5. Data are presented:

1) according to the **Polish Classification of Activities (PKD)** – compiled on the basis of the European Community EUROSTAT publication “Nomenclature des Activités de Communauté Européenne – NACE rev. 1.1”. PKD was introduced on 1 V 2004 by the decree of the Council of Ministers regarding the Polish Classification of Activities, dated 20 I 2004 (Journal of Laws No. 33, item 289).

Introduction of this classification, instead of PKD, binding until 30 IV 2004, does not influence the data presented in the Yearbook until now.

Until 2002 nursery schools and pre-primary schools of primary schools were included in the section “Health and social work” (from 2003 they are included in the section “Education”).

In the Polish version of NACE the item “Industry” was introduced including additional sections “Mining and quarrying”, “Manufacturing” and “Electricity, gas and water supply”.

Data presented in division by **kinds of activities** in:

- **usługach rynkowych** dotyczą sekcji: „Handel hurtowy i detaliczny; naprawa pojazdów samochodowych, motocykli oraz artykułów użytku osobistego i domowego”, „Hotele i restauracje”, „Transport, gospodarka magazynowa i łączność”, „Pośrednictwo finansowe”, „Obsługa nieruchomości, wynajem i usługi związane z prowadzeniem działalności gospodarczej”, „Działalność usługowa komunalna, społeczna i indywidualna, pozostała” oraz „Gospodarstwa domowe zatrudniające pracowników”, „Organizacje i zespoły eksterytorialne”,

- **usługach nierynkowych** – sekcji: „Administracja publiczna i obrona narodowa; obowiązkowe ubezpieczenia społeczne i powszechne ubezpieczenia zdrowotne”, „Edukacja” oraz „Ochrona zdrowia i pomoc społeczna”;

2) według sektorów własności:

- **sektor publiczny** – grupujący własność państwową (Skarbu Państwa i państwowych osób prawnych), własność jednostek samorządu terytorialnego oraz „własność mieszaną” z przewagą kapitału (mienia) podmiotów sektora publicznego,

- **sektor prywatny** – grupujący własność prywatną krajową (osób fizycznych i pozostałych jednostek prywatnych), własność zagraniczną (osób zagranicznych) oraz „własność mieszaną” z przewagą kapitału (mienia) podmiotów sektora prywatnego.

„Własność mieszaną” określona jest głównie dla spółek i wyznaczana na podstawie struktury kapitału (mienia) deklarowanego we wniosku rejestracyjnym spółki.

6. Dane według sekcji PKD oraz w podziale administracyjnym opracowano – jeśli nie zaznaczono inaczej – tzw. metodą przedsiębiorstw.

Metoda przedsiębiorstw (podmiotowa) oznacza przyjmowanie całych podmiotów gospodarki narodowej za podstawę grupowania wszystkich danych charakteryzujących ich działalność według poszczególnych poziomów klasyfikacyjnych i podziałów terytorialnych.

7. **Liczby względne (wskaźniki, odsetki)** obliczono z reguły na podstawie danych bezwzględnych wyrażonych z większą dokładnością niż podano w tablicach.

8. **Przy przeliczeniach na 1 mieszkańca (1000 ludności itp.)** danych według stanu w końcu roku przyjęto liczbę ludności według stanu w dniu 31 XII, a przy przeliczeniach danych charakteryzujących wielkość zjawiska w ciągu roku (np. ruch naturalny ludności, produkcja) – według stanu w dniu 30 VI.

9. Dane – jeśli nie zaznaczono inaczej – nie obejmują jednostek budżetowych resortu obrony narodowej i resortu spraw wewnętrznych i administracji.

10. **Wyjaśnienia metodyczne** dotyczące podstawowych pojęć i metod opracowania danych liczbowych zamieszczono w uwagach ogólnych do poszczególnych działów. Rozszerzone wyjaśnienia dotyczące poszczególnych dziedzin statystyki znajdzie Czytelnik w publikacjach tematycznych oraz w serii „Zeszyty metodyczne i klasyfikacje”.

- **market services** concern the sections: "Wholesale and retail trade; repair of motor vehicles, motorcycles and personal and household goods", "Hotels and restaurants", "Transport, storage and communication", "Financial intermediation", "Real estate, renting and business activities", "Other community, social and personal service activity" and "Private households with employed persons", "Extra-territorial organizations and bodies",

- **non-market services** concern the sections: "Public administration and defence; compulsory social security", "Education" and "Health care and social welfare";

2) according to ownership sectors:

- **public sector** – grouping state ownership (of the State Treasury and state legal persons), local self-government entity ownership, as well as "mixed ownership" with a predominance of public sector entity capital (property),

- **private sector** – grouping private domestic ownership (of natural persons and other private entities), foreign ownership (of foreign persons) as well as "mixed ownership" with a predominance of private sector entity capital (property).

"Mixed ownership" is defined mainly for companies and determined on the basis of the capital (property) structure as declared in a company's registration application.

6. Data according to NACE sections as well as according to administrative division are compiled using the so-called enterprise method, unless otherwise noted.

In the **enterprise (entity) method**, the entire organizational unit of entities in the national economy is the basis for grouping all data describing their activity according to individual classification levels and territorial divisions.

7. **Relative numbers (indices, percentages)** are, as a rule, calculated on the basis of absolute data expressed with higher precision than that presented in the tables.

8. **When computing per capita data (1000 population, etc.)** as of the end of a year, the number of the population was adopted as of 31 XII, whereas data describing the magnitude of a phenomenon within a year (e.g., vital statistics, production) - as of 30 VI.

9. Data do not include budget entities of the Ministry of National Defence and the Ministry of Interior and Administration, unless otherwise noted.

10. **Methodological explanations** concerning basic definitions and methods of compiling statistical data are enumerated in the general notes to individual chapters. More detailed information pertaining to particular fields of statistics can be found in subject matter publications as well as in the series "Zeszyty metodyczne i klasyfikacje" (Methodological Papers and Classifications).

11. Niektóre dane liczbowe zostały podane na podstawie danych nieostatecznych i mogą ulec zmianie w następujących publikacjach Urzędu Statystycznego.

12. Ze względu na elektroniczną technikę przetwarzania danych, w niektórych przypadkach sumy składników mogą się różnić od podanych wielkości „ogółem”.

13. Informacje statystyczne pochodzące ze źródeł spoza Urzędu Statystycznego opatrzone odpowiednimi notami.

14. W publikacji zastosowano skróty nazw niektórych poziomów klasyfikacyjnych; zestawienie zastosowanych skrótów i pełnych nazw podaje się poniżej:

POLSKA KLASYFIKACJA DZIAŁALNOŚCI (PKD)

NOMENCLATURE DES ACTIVITÉS DE COMMUNAUTÉ EUROPÉENNE — NACE rev. 1.1 sekcje sekcje

Handel i naprawy
Trade and repair

11. Some data are given on the basis of preliminary data and may change in subsequent publications of the Statistical Office.

12. Due to the electronic method of data processing, in some cases component totals can differ from the amount given in the item "total".

13. Statistical information originating from sources other than the Statistical Office is indicated in the appropriate notes.

14. The names of some classification levels used in the publication have been abbreviated; the list of abbreviations used and their full names is given below:

Handel hurtowy i detaliczny; naprawy pojazdów samochodowych, motocykli oraz artykułów użytku osobistego i domowego

Wholesale and retail trade; repair of motor vehicles, motorcycles and personal and household goods

Obsługa nieruchomości i firm

Obsługa nieruchomości, wynajem i usługi związane z prowadzeniem działalności gospodarczej

Real estate, renting and business activities

Administracja publiczna i obrona narodowa; obowiązkowe ubezpieczenia społeczne i zdrowotne

Administracja publiczna i obrona narodowa; obowiązkowe ubezpieczenia społeczne i powszechne ubezpieczenie zdrowotne

Public administration and defence; compulsory social security

Stan i ochrona środowiska

1. Dane o **ściekach** dotyczą ścieków odprowadzonych do wód (do 2002 r. do wód powierzchniowych) lub do ziemi przez:

1) jednostki organizacyjne wnoszące opłaty za pobór z ujęć własnych rocznie 5 dam^3 i więcej wody podziemnej albo 20 dam^3 i więcej wody powierzchniowej lub odprowadzających rocznie 20 dam^3 i więcej ścieków,

2) wszystkie jednostki nadzorujące pracę sieci wodociągowej (w tym również spółdzielnie mieszkaniowe, spółki wodne, zakłady usług wodnych, zakłady pracy itp.).

2. Jako **ścieki wymagające oczyszczenia** przyjęto wody odprowadzane siecią kanałów lub rowów otwartych bezpośrednio do wód lub do ziemi, lub do sieci kanalizacyjnej z jednostek produkcyjnych (łącznie z zanieczyszczonymi wodami z odwadniania zakładów górniczych i chłodniczymi), z innych jednostek oraz z gospodarstw domowych.

Dane o **ściekach oczyszczanych** dotyczą ścieków oczyszczanych mechanicznie, chemicznie, biologicznie oraz z podwyższonym usuwaniem biogenów i odprowadzonych do wód lub do ziemi.

Environmental protection

1. Data regarding **waste water** concern waste water discharged into waters (to 2002 – surface water) or into the ground by:

1) organizational entities paying fees for the annual withdrawal of 5 dam^3 or more of underground water, or 20 dam^3 or more of surface water from their own intakes, or discharging 20 dam^3 or more of waste water annually,

2) all entities responsible for the management of the water-line system (including housing co-operatives, water companies, waterworks and workplaces).

2. **Waste water requiring treatment** is understood as water discharged by means of open channel or ditch systems directly into waters or into the ground, or sewerage system of entities engaged in production (including contaminated drainage water from mines and cooling water), other entities as well as households.

Data regarding **treated waste water** concern waste water treated mechanically, chemically, biologically, and with increased biogen removal, discharged into waters and into the ground.

Przez **ścieki oczyszczane mechanicznie** rozumie się ścieki poddane procesowi usuwania jedynie zanieczyszczeń nierozpuszczalnych, tj. ciał stałych i tłuszczów ulegających osadzeniu lub flotacji, przy użyciu krat, sit, piaskowników, odtłuszczaczy współpracujących z osadnikami Imhoffa.

Chemiczne oczyszczanie ścieków polega na wytrącaniu niektórych związków rozpuszczalnych względnie ich neutralizacji metodami chemicznymi, takimi jak koagulacja, sorpcja na węglu aktywnym itp.

Biologiczne oczyszczanie ścieków następuje w procesie mineralizacji przez drobnoustroje w środowisku wodnym w sposób naturalny (np. poprzez rolnicze wykorzystanie ścieków, zraszanie pól, stawy rybne) lub w urządzeniach sztucznych (złoża biologiczne, osad czynny) i polega na usuwaniu ze ścieków zanieczyszczeń organicznych oraz związków biogenych i refrakcyjnych.

Podwyższone usuwanie biogenów w ściekach następuje w oczyszczalniach ścieków o wysokoefektywnych technologiach oczyszczania (głównie biologicznych, a także chemicznych) umożliwiającą zwiększoną redukcję azotu i fosforu.

Dane o **ludności korzystającej z oczyszczalni ścieków** podano w oparciu o szacunek liczby ludności korzystającej z oczyszczalni oczyszczających ścieki z miast i wsi. W przypadku, gdy miasto obsługiwane jest przez kilka oczyszczalni o różnym sposobie oczyszczania, o zakwalifikowaniu miasta do obsługiwanego przez poszczególne rodzaje oczyszczalni ścieków decyduje przewaga ilości ścieków oczyszczanych przez dany rodzaj oczyszczalni.

3. Informacje o źródłach i wielkości emisji przemysłowych zanieczyszczeń powietrza oraz o stanie wyposażenia i efektach eksploatacji urządzeń do redukcji tych zanieczyszczeń dotyczą jednostek organizacyjnych ustalonych przez Ministra Ochrony Środowiska i Zasobów Naturalnych na podstawie określonej wysokości opłat wniesionych w 1986 r. za roczną emisję substancji zanieczyszczających powietrze według stawek określonych w rozporządzeniu Rady Ministrów z dnia 13 I 1986 r. w sprawie opłat za gospodarcze korzystanie ze środowiska i wprowadzanie w nim zmian (Dz. U. Nr 7, poz. 40, z późniejszymi zmianami). Ustalona zbiorowość badanych jednostek utrzymywana corocznie, co w zasadzie zapewnia porównywalność, może być powiększana jedynie w szczególnych przypadkach, np. o jednostki nowo uruchomione lub rozbudowane o wysokiej skali progowej emisji zanieczyszczeń.

Dane o **emisji pyłów** dotyczą pyłów: ze spalania paliw, cementowo-wapienniczych i materiałów ogniotrwałych, krzemowych, nawozów sztucznych, węglowo-grafitowych, sadzy oraz innych rodzajów zanieczyszczeń pyłowych.

Dane o **emisji gazów** dotyczą: dwutlenku siarki, tlenku węgla, tlenków azotu, węglowodorów oraz innych rodzajów zanieczyszczeń gazowych (bez dwutlenku węgla).

Dane o emisji pyłów i gazów obejmują emisję

Mechanical treatment of waste water is understood as the process of removing only non-soluble pollutants, i.e., solid bodies and fats subject to settlement or floatation, through the use of grates, filters, grit chambers, grease traps in conjunction with Imhoff tanks.

Chemical treatment of waste water consists in precipitating certain soluble compounds, or their neutralization through chemical methods, such as coagulation, sorption on active carbon, etc.

Biological treatment of waste water occurs through mineralisation processes caused by microorganisms in the natural water environment (e.g. through agricultural use of waste water, field irrigation, fish ponds) or in artificial facilities (biofilters, activated sludge) and consists in the removal of organic pollutants or biogenous and refractive compounds from sewage.

Increased biogen removal from sewage occurs in treatment plants with highly efficient treatment technologies (mostly biological, and also chemical) allowing for an increased reduction in nitrogen and phosphorus content.

Data concerning **the population using waste treatment plants** is given on the basis of estimates of the number of the population using waste water treatment plants treating urban and rural waste. When an urban area is served by several treatment plants with various methods of treatment, the predominate amount of waste treated by a given treatment plant determines the classification of the urban area in the appropriate type of waste treatment plant.

3. Information regarding the sources and amounts of industrial atmospheric pollutant emissions as well as the equipment reducing such pollutants and the effects of its utilization concerns organizational entities established by the Minister of Environmental Protection and Natural Resources on the basis of the defined amount of fees borne in 1986 for the annual emission of substances polluting the air, according to rates defined in the decree of the Council of Ministers, dated 13 I 1986, regarding payments for economic use of the environment and modifications to it (Journal of Laws No. 7, item 40, with later amendments). The established group of surveyed entities maintained annually which, in principle, assures comparability may only be increased in specific cases, e.g. by newly established or expanded entities with a high step scale of pollutant emission.

Data regarding **particulate emissions** concern particulates: from the combustion of fuels, from cement and lime, fire-resistant materials, silicates, artificial fertilizers, carbon and graphite, soot, as well as other types of particulates.

Data regarding **gas emissions** concern: sulphur dioxide, carbon monoxide, nitrogen oxides, hydrocarbons, as well as other types of gaseous pollutants (excluding carbon dioxide).

Data regarding particulate and gas emissions

zorganizowaną oraz niezorganizowaną (wykazaną przez większość jednostek sprawozdawczych) w zasadzie określoną tylko z procesów technologicznych.

Wielkość emisji z poszczególnych źródeł i poszczególnych rodzajów zanieczyszczeń ustalona została albo na drodze pomiarów, albo na podstawie obliczeń z bilansu surowcowo-paliwowego w oparciu o wskaźniki emisji zanieczyszczeń dla charakterystycznych procesów technologicznych.

4. Informacje o odpadach opracowane zostały na podstawie katalogu odpadów (wprowadzonego w życie 1 I 2002 r.), opartego o Listę Odpadów wprowadzoną do prawodawstwa Unii Europejskiej z dniem 1 I 2002 r. W 2000 r. informację opracowano na podstawie klasyfikacji odpadów zgodnej z Europejskim Katalogiem Odpadów.

Informacje o **ilości i rodzajach odpadów** dotyczą zakładów, które wytworzyły w ciągu roku powyżej 1 tys. t odpadów lub nagromadziły 1 mln t i więcej odpadów (z wyłączeniem odpadów komunalnych).

Odpady oznaczają każdą substancję lub przedmiot należący do jednej z kategorii określonych w załączniku nr 1 do Ustawy z dnia 27 IV 2001 r. o odpadach (Dz. U. z 2007 r. Nr 39, poz. 251), których posiadacz pozbywa się, zamierza pozbyć się lub do ich pozbycia się jest obowiązany.

Przez **odzysk odpadów** rozumie się wszelkie działania, niestwarzające zagrożenia dla życia, zdrowia ludzi lub dla środowiska, polegające na wykorzystaniu odpadów w całości lub w części, lub prowadzące do odzyskania z odpadów substancji, materiałów lub energii i ich wykorzystania.

Przez **unieszkodliwianie odpadów** rozumie się poddanie odpadów procesom przekształceń biologicznych, fizycznych lub chemicznych w celu doprowadzenia ich do stanu, który nie stwarza zagrożenia dla życia, zdrowia ludzi lub dla środowiska.

Magazynowanie odpadów to czasowe przetrzymywanie lub gromadzenie odpadów przed ich transportem, odzyskiem lub nieszkodliwianiem.

Przez **odpady składowane** należy rozumieć odpady usunięte na składowiska (wysypiska, hałdy, stawy osadowe) własne zakładów lub obce.

Dane o **odpadach dotyczących składowanych (nagromadzonych)** dotyczą ilości odpadów zdeponowanych na terenach własnych zakładów w wyniku składowania w roku sprawozdawczym i w latach poprzednich.

Dane o **odpadach komunalnych** dotyczą odpadów powstających w gospodarstwach domowych, a także u innych wytwórców odpadów (bez odpadów niebezpiecznych), które ze względu na swój charakter lub skład są podobne do odpadów powstających w gospodarstwach domowych.

Informacje o odpadach komunalnych podaje się zgodnie z rozporządzeniem Ministra Środowiska z dnia 27 IX 2001 r. w sprawie katalogu odpadów (Dz. U. Nr 112, poz. 1206).

5. Rezerwy przyrody obejmują obszary zachowane w stanie naturalnym lub mało zmienionym, ekosystemy, ostoje i siedliska przyrodnicze,

include organized and disorganized emissions (emitted by most of the surveyed entities) estimated solely on the basis of technological processes.

The emission volumes of different pollutant types from various sources were estimated through measurements or on the basis of calculations of the raw material and fuel balance, based on pollutant emission indicators for the characteristic technological processes.

4. Information regarding waste was compiled on the basis of a catalogue of waste (introduced 1 I 2002), based on the List of Waste introduced into legislation of the European Union on 1 I 2002. In 2000 information was compiled on the basis of a classification of waste in accordance with the European Waste Catalogue.

Information regarding **the quantity and types of waste** concerns plants which generated over 1 thous. t of waste in the course of the year or accumulated 1 mln t of waste and more (excluding municipal waste).

Waste shall mean any substance or object in one of the categories listed in Annex I to the Act on Waste of 27 IV 2001 (Journal of Laws 2007 No. 39, item 251), which the holder discards or intends or is required to discard.

Recovery of waste shall mean any operations which do not endanger human life and health or the environment, consisting in the use of waste in whole or in part, or leading to extraction and use of substances, materials or energy.

Treatment waste shall mean the submission of waste to the processes of biological, physical or chemical treatment as a result of which the nature of waste does not pose risks to human life and health or the environment.

Waste storage shall mean temporary waste storage or collection prior to its transport, recovery or disposal.

Landfilled waste is understood as waste transferred to landfill areas (land fills, waste dumps, sludge tanks) of the plant generating it or to other areas.

Data regarding **stored up to now (accumulated) waste** concern the quantity of waste deposited on the grounds of the plants generating it as a result of depositing it during the reporting and previous years.

Data on **municipal waste** concern waste generated in households or by other waste producers (excluding hazardous waste) which on the account of its character and composition is similar to waste from households.

Information on municipal waste is issued in accordance with the regulation of Minister of Environment of 27 IX 2001 concerning catalogue of waste (Journal of Laws No. 112, item 1206).

5. Nature reserves include areas in natural or slightly changed state, ecosystems, refuges and natural habitats, also habitats of plants, ani-

a także siedliska roślin, siedliska zwierząt i siedliska grzybów oraz twory i składniki przyrody nieożywionej, wyróżniające się szczególnymi wartościami przyrodniczymi, naukowymi, kulturowymi lub walorami krajobrazowymi.

6. Parki krajobrazowe obejmują obszary chronione ze względu na wartości przyrodnicze, historyczne i kulturowe oraz walory krajobrazowe w celu zachowania, popularyzacji tych wartości w warunkach zrównoważonego rozwoju.

7. Obszary chronionego krajobrazu obejmują tereny chronione ze względu na wyróżniający się krajobraz o zróżnicowanych ekosystemach, wartościowe ze względu na możliwość zaspokajania potrzeb związanych z turystyką i wypoczynkiem lub pełnią funkcję korytarzy ekologicznych.

8. Pomniki przyrody są to pojedyncze twory przyrody żywej i nieożywionej lub ich skupiska o szczególnej wartości przyrodniczej, naukowej, kulturowej, historycznej lub krajobrazowej oraz odznaczające się indywidualnymi cechami, wyróżniającymi je wśród innych tworów, okazałych rozmiarów drzewa, krzewy gatunków rodzimych lub obcych, źródła, wodospady, wywierzyska, skałki, jary, głązy narzutowe oraz jaskinie.

9. Dane o nakładach inwestycyjnych na ochronę środowiska i gospodarkę wodną prezentuje się zgodnie z Polską Klasyfikacją Statystyczną Dotyczącą Działalności i Urządzeń Związanych z Ochroną Środowiska, wprowadzoną rozporządzeniem Rady Ministrów z dnia 2 III 1999 r. (Dz. U. Nr 25, poz. 218). Klasyfikacja ta opracowana została na podstawie Międzynarodowej Standardowej Statystycznej Klasyfikacji EKG/ONZ Dotyczącej Działalności i Urządzeń Związanych z Ochroną Środowiska i Europejskiego Systemu Zbierania Informacji Ekonomicznych Dotyczących Ochrony Środowiska (SERIEE) wdrażanego przez Unię Europejską.

10. Podziału nakładów inwestycyjnych według podregionów, powiatów i gmin dokonano na podstawie faktycznej lokalizacji inwestycji.

Radni gmin i powiatów

1. Kadencja rad gmin, rad miejskich na prawach powiatu i rad powiatów trwa 4 lata, licząc od dnia wyborów.

2. Charakterystykę radnych w jednostkach samorządu terytorialnego oparto o wyniki sprawozdawczości za rok 2008, aktualizującej dane o radnych zawarte w obwieszczeniach terytorialnych komisji wyborczych z wyborów samorządowych w dniu 12 XI 2006 r.

Bezpieczeństwo publiczne

1. Przestępstwo stwierdzone jest to zdarzenie, co do którego w zakończonym postępowaniu przygotowawczym potwierdzono, że jest przestępstwem. Przestępstwo jest to zbrodnia lub występki ścigany z oskarżenia publicznego lub z oskarżenia prywatnego objęty oskarżeniem prokuratora, a nadto każdy występki skarbowy, których charak-

mals, fungi and formations and elements of inanimate nature, having essential value for the environmental, scientific, cultural or landscape reasons.

6. Landscape parks are areas protected because of their natural, historical and cultural values, as well as for landscape features. The aim of landscape park's creation is preservation, popularization and dissemination of these values in conditions of sustainable development.

7. Protected landscape areas include areas protected because of distinguishing landscape characterised by various ecosystem types. These areas are of valuable because of their functions satisfying the needs of tourism and recreation and functions of ecological corridors.

8. Monuments of nature are single objects of animate and inanimate nature of special environmental, scientific, cultural, historical or landscape value and of distinctive individual features such as trees of impressive size, native and alien shrubs, springs, waterfalls, rocks, ravines, erratic blocks and caves.

9. Data regarding investment outlays on environmental protection and water management are presented in accordance with the Polish Statistical Classification of Environmental Protection and Facilities, introduced on the basis of the Regulation of the Council of Ministers, dated 2 III 1999 (Journal of Laws No. 25, item 218). This classification was compiled on the basis of the ECE/UN Single European Standard Statistical Classification of Environmental Protection Activities and Facilities as well as the European System for the Collection of Economic Information on the Environment (SERIEE), implemented by the European Union.

10. The division of investment outlays by subregions, powiats and gminas is made on the basis of the actual location of the investment.

Councillors of gminas and powiats

1. Term of gmina councils, city councils in cities with powiat status and powiat councils lasts 4 years, counting from the day of election.

2. The characteristic of councillors in local self-government entities is based on reporting results for 2008, updating information concerning councillors included in announcements of local election commissions from the 12 XI 2006 elections.

Public safety

1. An ascertained crime is an event, which after the completion of preparatory proceedings was confirmed as a crime. Crime is a felony or misdemeanour prosecuted upon by public accusation or private accusation by a public prosecutor, moreover every revenue related misdemeanour the character of which was confirmed as a crime as

ter jako przestępstwa został potwierdzony w wyniku postępowania przygotowawczego.

Informacje o przestępstwach stwierdzonych i wskaźnikach wykrywalności sprawców przestępstw opracowano na podstawie statystyki policyjnej, uzupełnianej informacjami o śledztwach własnych prowadzonych w prokuraturach i o postępowaniach wobec nieletnich w sądach rodzinnych.

2. Wskaźnik wykrywalności sprawców przestępstw jest to stosunek liczby przestępstw wykrytych w danym roku (łącznie z wykrytymi po podjęciu z umorzenia) do liczby przestępstw stwierdzonych w danym roku, powiększonej o liczbę przestępstw stwierdzonych w podjętych postępowaniach, a umorzonych w latach poprzednich z powodu niewykrycia sprawców.

3. Dane o przestępstwach stwierdzonych ze względu na niedostępność informacji według gmin, zestawiono według zasięgu działania komend rejonowych policji (rejonów).

Powierzchnia i ludność

Dane o powierzchni jednostek podziału terytorialnego oraz jednostek nomenklatury NTS: regionów (NTS 1) i podregionów (NTS 3) podane zostały według stanu w dniu 01.01.2009 r. na podstawie wykazów uzyskanych z Państwowego Rejestru Granic i Powierzchni Jednostek Podziału Terytorialnego Państwa (PRG); rejestr prowadzony jest w Głównym Urzędzie Geodezji i Kartografii.

Ze względu na kontynuowanie w 2008 roku prac nad obliczaniem powierzchni jednostek terytorialnych nową metodą, opartą o dane komputerowe Państwowego Rejestru Granic i Powierzchni Jednostek Podziału Terytorialnego, w roku 2009 ponownie odnotowano zmianę powierzchni wielu jednostek, choć w skali znacznie mniejszej niż w poprzednich latach.

1. Dane opracowano na podstawie:
 - 1) bilansów stanu i struktury ludności **faktycznie zamieszkałej** na terenie gminy. Bilanse ludności sporządzane są dla okresów międzyspisywowych w oparciu o wyniki ostatniego spisu powszechnego, przy uwzględnieniu:
 - a) zmian w danym okresie spowodowanych ruchem naturalnym (urodzenia, zgony) i migracjami ludności (zameldowania i wymeldowania na pobyt stały z innych gmin i z zagranicy), a także przesunięciami adresowymi ludności z tytułu zmian administracyjnych,
 - b) różnicy między liczbą osób zameldowanych na pobyt czasowy ponad 2 miesiące na terenie gminy a liczbą osób czasowo nieobecnych uzyskiwanej z cyklicznie przeprowadzanych badań, która stanowi jednocześnie różnicę między liczbą osób zameldowanych na pobyt stały w gminie a liczbą osób faktycznie mieszkających na terenie gminy;
 - 2) rejestrów Ministerstwa Spraw Wewnętrznych i Administracji – o migracjach wewnętrznych i zagranicznych na pobyt stały;
 - 3) sprawozdawczości urzędów stanu cywilnego – o zarejestrowanych małżeństwach, urodzeniach i zgonach;
 - 4) sprawozdawczości sądów okręgowych – o prawomocnie orzeczonych rozwodach.

a result of preparatory proceedings.

Information regarding ascertained crimes and rates of detectability of delinquents in ascertained crimes has been prepared on the basis of police statistics, supplemented with information on investigations conducted by the public prosecutor's offices and family on juvenile proceeding in courts.

2. The rate of detectability of delinquents is the relation of the number of detected crimes, in a given year (including those detected after suspension following discontinuance) to the total number of crimes ascertained in a given year, plus the number of crimes recorded in commenced proceedings and discontinued in previous years due to undetected delinquents.

3. Data regarding ascertained crimes because of lack of information by gminas are presented by activity of police headquarters.

Area and population

The data on the area of the units of territorial division and NTS units regions (NTS 1) and subregions (NTS 3) are based on the State Register of Borders and Area of Units of Administrative Division of the Country as of 1 st January 2009. The register is kept by Head Office of Geodesy and Cartography.

This year the changes of the areas concern anew many units on every level of territorial division but in a smaller scale. It is the result of continuation of calculation in 2009 the area of territorial units with the use of new method, based on the data from the computer database of the State Register of Borders.

1. Data were compiled on the basis of:

- 1) the balances of the size and structure of the population (**actually living** in a gmina). Population balances are compiled for periods between censuses on the basis of the last census, taking into account:
 - a) changes in a given period connected with vital statistics (births, deaths) and migration of the population (registering and cancelling registration for permanent residence from other gminas and from abroad) as well as address changes of the population due to changes in the administrative division,
 - b) difference between the number of people registered for temporary stay for a period of more than 2 months in a gmina and the number of people temporary absent there being gathered on the basis of surveys conducted periodically, which simultaneously makes the difference between the number of people registered for permanent residence in a gmina and the number of people actually living in the gmina;
- 2) the registers of the Ministry of the Interior and Administration on internal and international migration of population for permanent residence;
- 3) documentation of Civil Status Offices regarding registered marriages, births and deaths;
- 4) documentation of regional courts – regarding legally valid decisions in actions for divorce.

U w a g a. Począwszy od danych za 2000 r. bilans stanu i struktury ludności oraz wszystkie współczynniki demograficzne są opracowywane przy uwzględnieniu wyników Narodowego Spisu Powszechnego Ludności i Mieszkań 2002. Dane dla lat 2000 i 2001 publikowane wcześniej z tego zakresu były zbilansowane przy przyjęciu za bazę wyjściową wyników NSP 1988 – obecnie zostały zweryfikowane.

2. Przez ludność w wieku produkcyjnym rozumie się ludność w wieku zdolności do pracy. Dla mężczyzn przyjęto wiek 18-64 lata, dla kobiet – 18-59 lat. Wśród ludności w wieku produkcyjnym wyróżnia się ludność w wieku **mobilnym**, tj. w wieku 18-44 lata i **niemobilnym**, tj. mężczyźni – 45-64 lata, kobiety – 45-59 lat. Przez ludność w wieku **nieprodukcyjnym** rozumie się ludność w wieku **przedprodukcyjnym**, tj. do 17 lat oraz w wieku **poprodukcyjnym**, tj. mężczyźni – 65 lat i więcej, kobiety – 60 lat i więcej.

3. Dane o ruchu naturalnym ludności w podziale terytorialnym opracowano: małżeństwa – według miejsca zameldowania męża przed ślubem, a jeśli mąż mieszkał na stałe za granicą – według miejsca zameldowania żony w Polsce przed zawarciem związku małżeńskiego; rozwody – według miejsca zamieszkania osoby wnoszącej powództwo; urodzenia – według miejsca zameldowania na pobyt stały matki noworodka; zgony – według miejsca zameldowania na pobyt stały osoby zmarłej.

Przyrost naturalny ludności stanowi różnicę między liczbą urodzeń żywych i zgonów w danym okresie.

4. Przez niemowlęta rozumie się dzieci w wieku poniżej 1 roku.

Dane o urodzeniach i zgonach (w tym zgonach niemowląt) prezentowane są zgodnie z kryteriami definicji urodzenia i zgonu noworodka rekomendowanej przez Światową Organizację Zdrowia.

5. Przeciętne dalsze trwanie życia wyraża średnią liczbę lat, jaką ma jeszcze do przeżycia osoba w wieku x lat, przy założeniu stałego poziomu umieralności z okresu, dla którego opracowano tablice trwania życia.

6. Dane o migracjach ludności opracowano na podstawie informacji o zameldowaniach na pobyt stały. Informacje te nie uwzględniają zmian adresu w obrębie tej samej gminy (miasta), z wyjątkiem gmin miejsko-wiejskich, dla których został zachowany podział na tereny miejskie i wiejskie.

Napływ ludności obejmuje zameldowania na pobyt stały, odpływ – wymeldowania ze stałego miejsca zamieszkania.

Rynek pracy. Wynagrodzenia. Świadczenia z ubezpieczeń społecznych

Rynek pracy

1. Dane o pracujących dotyczą osób wykonujących pracę przynoszącą im zarobek lub dochód. Prezentowane dane nie obejmują jednostek budżetowych prowadzących działalność w zakresie

N o t e. Since 2000 the data regarding the population and its structure as well as demographic indices are compiled on the basis of the Population and Housing Census 2002. The data for 2000 and 2001 regarding this subject, previously published – had been compiled on the basis of Population Census 1988, have been recently verified.

2. The working age population refers to males aged 18-64, and females aged 18-59. In this category the age groups of **mobility** (i.e. 18-44) and **non-mobility** (i.e. 45-64 for males and 45-59 for females) are distinguished. **The nonworking age population** is defined as the **preworking age population**, i.e., up to the age of 17 and the **post-working age population**, i.e., 65 and more for males and 60 and more for females.

3. Data regarding the vital statistics according to territorial division were compiled as follows: marriages – by the husband's place of permanent residence before contracting of a marriage or by the wife's place of residence in Poland if her husband stayed permanently abroad before contracting of a marriage; divorces – according to the plaintiff's place of residence; births – according to the mother's place of permanent residence; deaths – according to the place of permanent residence of the deceased.

Natural increase of the population accounts for the difference between the number of live births and deaths in a given period.

4. Infant is a child under the age of 1.

Data by births and deaths (including infant deaths) are presented according to criteria of the definition of infant births and deaths recommended by the World Health Organization (WHO).

5. Life expectancy is expressed by the average number of years that a person at the exact age x still has to live on, assuming a fixed mortality level from the period for which life expectancy tables were compiled.

6. Data regarding migration of the population were compiled on the basis of information regarding the registration for permanent residence. This information does not include changes of address within the same gmina (town), with the exception of urban-rural gminas for which the division into urban and rural areas has been kept.

The inflow of the population includes registration of arrival for permanent residence, outflow – registration of departure from permanent residence.

Labour market. Wages and salaries. Social security benefits

Labour market

1. Data regarding employment concern persons performing work providing earnings or income. Data presented do not include budgetary entities conducting activity within the scope of national

obrony narodowej i bezpieczeństwa publicznego.

Do pracujących według faktycznego miejsca pracy zalicza się:

- 1) osoby zatrudnione na podstawie stosunku pracy (umowa o pracę, powołanie, mianowanie lub wybór);
- 2) pracodawców i pracujących na własny rachunek, a mianowicie:
 - a) właścicieli, współwłaścicieli i dzierżawców gospodarstw indywidualnych w rolnictwie (łącznie z pomagającymi członkami ich rodzin, tj. pracujących w gospodarstwach indywidualnych (o powierzchni użytków rolnych do 1 ha i powyżej 1 ha) oraz indywidualnych właścicieli zwierząt gospodarskich nieposiadających użytków rolnych,
 - b) właścicieli i współwłaścicieli (łącznie z pomagającymi członkami ich rodzin; z wyłączeniem wspólników spółek, którzy nie pracują w spółce) podmiotów prowadzących działalność gospodarczą poza gospodarstwami indywidualnymi w rolnictwie,
 - c) inne osoby pracujące na własny rachunek, np. osoby wykonujące wolne zawody;
- 3) osoby wykonujące pracę nakładczą;
- 4) agentów (łącznie z pomagającymi członkami ich rodzin oraz osobami zatrudnionymi przez agentów);
- 5) członków spółdzielni produkcji rolniczej (rolniczych spółdzielni produkcyjnych, innych spółdzielni zajmujących się produkcją rolną i spółdzielni kółek rolniczych).

2. Pełnozatrudnieni są to osoby zatrudnione w pełnym wymiarze czasu pracy obowiązującym w danym zakładzie pracy lub na danym stanowisku pracy, w tym również osoby, które zgodnie z obowiązującymi przepisami pracują w skróconym czasie pracy, np. z tytułu warunków szkodliwych dla zdrowia lub przedłużonym czasie pracy, np. dozorczy mienia.

Niepełnozatrudnieni są to osoby, które zgodnie z umową o pracę pracują stale w niepełnym wymiarze czasu pracy. Niepełnozatrudnieni w głównym miejscu pracy są to osoby, które oświadczyły w zakładzie pracy, że dany zakład jest ich głównym miejscem pracy.

Dane dotyczące **pracujących według stanu** podano bez przeliczenia niepełnozatrudnionych na pełnozatrudnionych, przy przyjęciu zasady jednorazowego ujmowania tych osób **w głównym miejscu pracy**.

3. Dane dotyczące **przeciętnego zatrudnienia** ujmują wyłącznie zatrudnionych na podstawie stosunku pracy. Informacje dotyczą pracowników pełnozatrudnionych oraz niepełnozatrudnionych w przeliczeniu na pełnozatrudnionych.

4. Dane dotyczące **pracujących w gospodarstwach indywidualnych w rolnictwie** od 2002 r. podano na podstawie wyników Narodowego Spisu Powszechnego Ludności i Mieszkań przeprowadzonego w 2002 r. – według stanu w dniu 20 V.

5. Dane o **bezrobotnych zarejestrowanych**

defence and public safety.

Employed persons by actual workplace are:

- 1) *employees hired on the basis of employment contracts (labour contract, call-up, appointment or election);*
- 2) *employers and own-account workers, i.e.:*
 - a) *owners, co-owners and leaseholders of private farms in agriculture (including contributing family workers), i.e., working on private farms (with area up to 1 ha and more than 1 ha of agricultural land) as well as individual owners of livestock who do not possess agricultural land,*
 - b) *owners and co-owners (including contributing family workers; excluding partners in companies who do not work in them) of entities conducting economic activity excluding private farms in agriculture,*
 - c) *other self-employed persons, e.g. self-employed professionals;*
- 3) *persons engaged in outwork;*
- 4) *agents (including contributing family workers and persons employed by agents);*
- 5) *members of agricultural production co-operatives (agricultural producers' co-operatives, other co-operatives engaged in agricultural production and agricultural farmers' co-operatives).*

2. Full-time paid employees are persons employed on a full-time basis, as defined by a given company or for a given position, as well as persons who, in accordance with regulations, work a shortened work-time period, e.g. due to hazardous conditions, or a longer work-time period, e.g. property caretaker.

Part-time paid employees are persons who, in accordance with labour contracts, regularly work on a part-time basis. The main workplace of part-time employees is established by a declaration defining which workplace is the main workplace.

Data concerning **employment on a given day** are presented without converting part-time paid employees into full-time paid employees, each person being listed once according to the **main job**.

3. Data concerning **average paid employment** include only employees hired on the basis of employment contract. Information concerns full- and part-time paid employees in terms of full-time paid employees.

4. Data concerning **persons employed on private farms in agriculture** from 2002 presented on the basis of the results of the Population and Housing Census, conducted in 2002 – as of 20 V.

5. Data regarding **registered unemployed per-**

w latach 2000-2003 r. obejmują osoby, które określone są jako bezrobotne zgodnie z ustawą z dnia 14 XII 1994 r. o zatrudnieniu i przeciwdziałaniu bezrobociu (jednolity tekst Dz. U. 2001 Nr 6, poz. 56, z późniejszymi zmianami).

Dane o liczbie **bezrobotnych zarejestrowanych** od 2004 r. zgodnie z ustawą z dnia 20 IV 2004 r. o promocji zatrudnienia i instytucjach rynku pracy, obowiązującą od 1 VI 2004 r. (Dz. U. z 2004 r. Nr 99, poz. 1001), obejmują osoby niezatrudnione i nie wykonujące innej pracy zarobkowej, zdolne i gotowe do podjęcia zatrudnienia w pełnym wymiarze czasu pracy (bądź jeśli są to osoby niepełnosprawne – zdolne i gotowe do podjęcia zatrudnienia co najmniej w połowie tego wymiaru czasu pracy), nieuczące się w szkole z wyjątkiem szkół dla dorosłych lub szkół wyższych w systemie wieczorowym albo zaocznym, zarejestrowane we właściwym dla miejsca zameldowania (stałego lub czasowego) powiatowym urzędzie pracy oraz poszukujące zatrudnienia lub innej pracy zarobkowej, jeżeli m.in.:

- 1) ukończyły 18 lat;
- 2) nie ukończyły: kobiety 60 lat, mężczyźni – 65 lat;
- 3) nie nabyły prawa do emerytury lub renty z tytułu niezdolności do pracy, renty szkoleniowej, renty socjalnej, nie pobierają świadczenia lub zasiłku przedemerytalnego, świadczenia rehabilitacyjnego, zasiłku chorobowego lub macierzyńskiego;
- 4) nie są właścicielami lub posiadaczami (samodzielnymi lub zależnymi) nieruchomości rolnej o powierzchni użytków rolnych powyżej 2 ha przeliczeniowych; nie podlegają ubezpieczeniu emerytalnemu i rentowemu z tytułu stałej pracy jako współmałżonek lub domownik w gospodarstwie rolnym o powierzchni użytków rolnych przekraczającej 2 ha przeliczeniowe;
- 5) nie podjęły pozarolniczej działalności lub nie podlegają – na podstawie odrębnych przepisów – obowiązkowi ubezpieczenia społecznego, z wyjątkiem ubezpieczenia społecznego rolników;
- 6) nie są tymczasowo aresztowane lub nie odbywają kary pozbawienia wolności;
- 7) nie uzyskują miesięcznie przychodu w wysokości przekraczającej połowę minimalnego wynagrodzenia za pracę, z wyłączeniem przychodów od środków pieniężnych zgromadzonych na rachunkach bankowych;
- 8) nie pobierają na podstawie przepisów o pomocy społecznej zasiłku stałego;
- 9) nie pobierają na podstawie przepisów o świadczeniach rodzinnych, świadczenia pielęgnacyjnego lub dodatku do zasiłku rodzinnego z tytułu samotnego wychowania dziecka;
- 10) nie pobierają po ustaniu zatrudnienia świadczenia szkoleniowego, o którym mowa w art. 70 ust. 6.

Od 1997 r. za bezrobotnego nie uważa się osoby odbywającej szkolenie lub staż u pracodawcy.

6. Stopę bezrobocia rejestrowanego obliczono jako stosunek liczby bezrobotnych zarejestrowa-

sons in years 2000-2003 include persons who are classified as unemployed in accordance with the Law on Employment and Combating Unemployment, dated 14 XII 1994 (uniform text Journal of Laws 2001 No. 6, item 56, with later amendments).

Data regarding **registered unemployed persons** from 2004 in accordance with the Law dated 20 IV 2004 on Promotion of Employment and Labour Market Institutions, in force since 1 VI 2004 (Journal of Laws 2004 No. 99, item 1001) include persons who are not employed and not performing any income-generating work, able and ready to take full-time employment (or in case of disabled persons – are able and ready to take employment at least half the full work-time required within a given occupation or service), are not attending any full-time school with the exception of schools for adults or tertiary schools in the evening or weekend education system, and registered in the powiat labour office corresponding to the person's permanent or temporary place of residence and seeking employment or any other income-generating work if they, among others:

- 1) are aged 18 or more;
- 2) are aged less than 60 (women) or less than 65 (men);
- 3) did not acquire the right to retirement pay or pension resulting from an inability to work, pension due to training, social-welfare pension, do not receive: a pre-retirement benefit or allowance, a rehabilitation allowance, a sick or maternity benefit;
- 4) are not owners or holders (sole or dependent) of agricultural real estate with an area of agricultural land exceeding 2 convertible ha; are not subject to retirement and pension insurance from full-time work due to being a spouse or a member of an agricultural household with an area of agricultural land exceeding 2 convertible ha;
- 5) did not undertake non-agricultural activity or are not subject, on the basis of separate regulations, to compulsory social security or a retirement provision, excluding social insurance of farmers;
- 6) is not temporarily under arrest or not serving a prison sentence;
- 7) do not receive monthly income of the amount exceeding half of minimum remuneration for work; excluding income generated from money gathered on bank accounts;
- 8) do not receive, on the basis of the regulation concerning social welfare, a permanent social benefit;
- 9) do not receive, on the basis of regulations concerning family allowances, nursing allowance or allowance supplementary to family benefit due to single parenthood;
- 10) do not receive after termination of employment training allowance referred to in the Art. 70, par. 6.

Since 1997, a person attending training as well as an internship with the employer is not considered as unemployed.

6. The registered unemployment rate is calculated as the relation of the number of registered

nych do liczby cywilnej ludności aktywnej zawodowo (ogółem oraz danej grupy), tj. bez osób odbywających czynną służbę wojskową oraz pracowników jednostek budżetowych prowadzących działalność w zakresie obrony narodowej i bezpieczeństwa publicznego. Stopę bezrobocia podaje się z uwzględnieniem pracujących w gospodarstwach indywidualnych w rolnictwie (będących składową cywilnej ludności aktywnej zawodowo) wyznaczonych: dla 2000 r. na podstawie wyników Powszechnego Spisu Rolnego 1996; od 2003 r. – na podstawie Narodowego Spisu Powszechnego Ludności i Mieszkań 2002 oraz Powszechnego Spisu Rolnego 2002 metodą pełną. Dane od 2003 nie są w pełni porównywalne z danymi za lata poprzednie. Dane o bezrobotnych oraz pracujących wykorzystywane do obliczenia stopy bezrobocia pochodzą z źródeł różniących się metodą zbierania. Dla bezrobotnych – miejscem lokalizacji jest ich miejsce zamieszkania lub pobytu, zaś dla pracujących lokalizacja miejsca pracy.

7. Informacje o zatrudnionych w warunkach zagrożenia czynnikami szkodliwymi dla zdrowia opracowano na podstawie sprawozdawczości; dane:

- 1) obejmują zatrudnionych w podmiotach zaliczanych do sekcji: rolnictwo, łowiectwo i leśnictwo (bez gospodarstw indywidualnych w rolnictwie oraz gospodarki łowieckiej, hodowli i pozyskiwania zwierząt łownych, włączając działalność usługową), rybactwo (bez rybołówstwa w wodach morskich), górnictwo, przetwórstwo przemysłowe, wytwarzanie i zaopatrywanie w energię elektryczną, gaz, wodę, budownictwo, handel hurtowy i detaliczny; naprawa pojazdów samochodowych, motocykli oraz artykułów użytku osobistego i domowego, transport, gospodarka magazynowa i łączność, obsługa nieruchomości, wynajem i usługi związane z prowadzeniem działalności gospodarczej (w zakresie wynajmu maszyn i urządzeń bez obsługi oraz wypożyczania artykułów użytku osobistego i domowego, informatyki oraz prac badawczo-rozwojowych w dziedzinie nauk przyrodniczych i technicznych), edukacja (w zakresie szkolnictwa na poziomie wyższym niż średni), ochrona zdrowia i pomoc społeczna (bez opieki wychowawczej i społecznej), działalność usługowa komunalna, społeczna i indywidualna, pozostała (w zakresie odprowadzania i oczyszczania ścieków, gospodarowania odpadami, pozostałych usług sanitarnych i pokrewnych);
- 2) dotyczą osób narażonych na działanie czynników związanych: ze środowiskiem pracy (substancje chemiczne, przemysłowe pyły zwiłkniające, hałas, wibracja, gorący lub zimny mikroklimat itp.), z uciążliwością pracy (wymuszona pozycja ciała, nadmierne obciążenie fizyczne itp.) oraz z czynnikami mechanicznymi związanymi z maszynami szczególnie niebezpiecznymi.

Wynagrodzenia

8. Przeciętne miesięczne wynagrodzenia (nominalne) przypadające na 1 zatrudnionego obliczono przyjmując:

unemployed persons to the economically active civilian population (total and for a given group), i.e., excluding persons in active military service as well as employees of budgetary entities conducting activity within the scope of national defence and public safety. The unemployment rate is given including persons working on private farms in agriculture (comprising a part of economically active civilian population) estimated: for 2000 — on the basis of the National Agricultural Survey conducted in 1996; from 2003 on the basis of the National Census on Population and Dwellings 2002 and the National Agricultural Survey 2002. Data from 2003 are not fully comparable with data for the previous years. Data on unemployed and employed used for calculation of the registered unemployment rate come from different sources. For unemployed it is the place of residence or stay, for employed – location of the workplace.

7. Information regarding persons working in hazardous conditions i.e., with substances hazardous to health, is compiled on the basis of reports. Data concern persons:

- 1) employed by entities included in the sections: agriculture, hunting and forestry (excluding private farms in agriculture and hunting), fishing (excluding sea-fishing), mining and quarrying, manufacturing, electricity, gas and water supply, construction, wholesale and retail trade; repair of motor vehicles, motorcycles and personal and household goods, transport, storage and communication, real estate, renting and business activities (in regard to renting of machinery and equipment without operator and of personal and household goods, computer and related activities and research and experimental development on natural sciences and engineering), education (in regard to higher education), health and social work (excluding social work activities), other community, social and personal service activities (in the scope of sewage and refuse disposal, sanitation and similar activities);
- 2) exposed to factors connected with the work environment (chemical substances, fibrosis-inducing industrial dusts, noise, vibrations, hot or cold micro-climates, etc.), strenuous work conditions (forced body positioning, excessive physical exertion, etc.) as well as mechanical factors connected with particularly dangerous machinery.

Wages and salaries

8. The average monthly (nominal) wages and salaries per paid employee were calculated assuming:

- wynagrodzenia osobowe, bez wynagrodzeń osób wykonujących pracę nakładczą oraz uczniów, a także osób zatrudnionych za granicą,
- wypłaty z tytułu udziału w zysku i w nadwyżce bilansowej w spółdzielniach,
- dodatkowe wynagrodzenia roczne dla pracowników jednostek sfery budżetowej,
- honoraria wypłacone niektórym grupom pracowników za prace wynikające z umowy o pracę, np. dziennikarzom, realizatorom filmów, programów radiowych i telewizyjnych.

9. Dane o przeciętnych miesięcznych wynagrodzeniach brutto przypadających na 1 zatrudnionego obejmują zaliczki na poczet podatku dochodowego od osób fizycznych (wprowadzonego od 1 I 1992 r.) oraz obowiązkowe składki na ubezpieczenia społeczne (emerytalne, rentowe i chorobowe) płacone przez ubezpieczonego pracownika, wprowadzone z dniem 1 I 1999 r. zgodnie z ustawą z dnia 13 X 1998 r. o systemie ubezpieczeń społecznych (Dz. U. Nr 137, poz. 887, z późniejszymi zmianami).

Świadczenia z ubezpieczeń społecznych

10. Świadczenia emerytalne i rentowe (poza rolnikami indywidualnymi) finansowane są z Funduszu Ubezpieczeń Społecznych, którym dysponuje Zakład Ubezpieczeń Społecznych. Informacje o świadczeniach emerytalnych i rentowych rolników indywidualnych dotyczą świadczeń finansowanych z Funduszu Emerytalno-Rentowego, którym dysponuje Kasa Rolniczego Ubezpieczenia Społecznego, a także z Funduszu Ubezpieczeń Społecznych, w przypadku gdy rolnicy posiadają uprawnienia do łącznego pobierania świadczeń z obu tych funduszy.

11. Świadczenia emerytalne i rentowe obejmują kwotę świadczeń należnych (bieżących i wyrównawczych). Świadczenia nie obejmują zasiłków rodzinnych i pielęgnacyjnych wypłacanych emerytom i rencistom na członków ich rodzin.

Infrastruktura komunalna. Mieszkania

Infrastruktura komunalna

1. Dane o urządzeniach komunalnych dotyczą urządzeń czynnych i prezentowane są według lokalizacji obiektów.

2. Informacje o sieci wodociągowej, kanalizacyjnej i gazowej obejmują sieć obsługującą gospodarstwa domowe i innych użytkowników.

Informacje o długości sieci wodociągowej i gazowej dotyczą przewodów ulicznych bez połączeń prowadzących do budynków mieszkalnych i innych obiektów. Informacje uwzględniają dane o sieci przesyłowej (magistralnej) oraz sieci rozdzielczej.

Dane o długości sieci kanalizacyjnej, oprócz przewodów ulicznych uwzględniają kolektory, tj. przewody odbierające ścieki z sieci ulicznej; nie uwzględniają natomiast kanałów przeznaczonych wyłącznie do odprowadzania wód opadowych.

Przez połączenia wodociągowe, kanalizacyjne i gazowe prowadzące do budynków mieszkal-

- personal wages and salaries, excluding wages and salaries of persons engaged in outwork as well as apprentices and persons employed abroad,
- payments from profit and balance surplus in co-operatives,
- annual extra wages and salaries for employees of budgetary sphere entities,
- fees paid to selected groups of employees for performing work in accordance with a labour contract, e.g., to journalists, film producers, radio and television program producers.

9. Data regarding the average monthly gross wages and salaries per paid employee include deductions for personal income taxes (introduced on 1 I 1992) and contributions to compulsory social security (retirement, pension and illness) paid by insured employee, introduced on 1 I 1999, in accordance with the Law on the Social Security System, dated 13 X 1998 (Journal of Laws No. 137, item 887, with later amendments).

Social security benefits

10. Retirement pay and pension benefits (excluding those for farmers) are financed from the Social Insurance Fund of the Social Insurance Institution. Information regarding retirement pay and pension benefits for farmers concerns benefits financed from the Pension Fund of the Agricultural Social Insurance Fund as well as from the Social Insurance Fund, in the case of farmers who are authorized to receive benefits from both of these funds simultaneously.

11. Retirement pay and pension benefits include the amount of benefits due (current and compensatory). Benefits do not include family and nursing benefits paid to persons receiving retirement pay and pension for their families.

Municipal infrastructure. Dwellings

Municipal infrastructure

1. Data regarding municipal installations concern operative installations; data are presented by location of constructions.

2. Information regarding the length of the water-line, the sewerage systems and gas-line system includes systems servicing households and others.

Information regarding the length of the water-line and gas-line network concerns street conduits excluding connections leading to residential buildings and other constructions. Information includes data on the transmission (main) and the distribution network.

Data regarding the length of the sewerage network, apart from street conduits, include collectors, i.e., conduits receiving sewerage from the street network; while they do not include sewers designed only for draining run-off.

Water-line, sewerage and gas-line connections leading to residential buildings (including

nych (łącznie z budynkami zbiorowego zamieszkania, jak np.: hotele pracownicze, domy studenckie i internaty, domy opieki społecznej) rozumie się odgałęzienia łączące poszczególne budynki z siecią rozdzielczą lub w przypadku kanalizacji – z siecią ogólnospławną.

3. Dane o **liczbie odbiorców gazu** podano bez odbiorców z gazomierzy zbiorczych.

Dane o **zużyciu gazu** odnoszą się do wszystkich gospodarstw domowych.

4. Dane o **liczbie odbiorców i zużyciu energii elektrycznej** począwszy od 2005 r. obejmują również gospodarstwa domowe, których głównym źródłem utrzymania jest dochód z użytkowanego gospodarstwa indywidualnego w rolnictwie.

Dane o **zużyciu energii elektrycznej i gazu z sieci** w gospodarstwach domowych (w tym również zużycie w gospodarstwach domowych prowadzących drobną działalność usługową) ustalono w oparciu o zaliczkowy system opłat.

Mieszkania

1. Informacje o **zasobach mieszkaniowych i mieszkaniach oddanych do użytkowania** dotyczą mieszkań, a także izb i powierzchni użytkowej w tych mieszkaniach, znajdujących się w budynkach mieszkalnych i niemieszkalnych. Nie obejmują one lokali zbiorowego zamieszkania (np. hoteli pracowniczych, domów studenckich, internatów, domów opieki społecznej i in.) i pomieszczeń nieprzeznaczonych na cele mieszkalne, a z różnych względów zamieszkanymi (np. pomieszczenia inwentarskie, barakowozy, statki, wagony i in.).

Mieszkanie jest to lokal składający się z kilku lub jednej izby, łącznie z pomieszczeniami pomocniczymi, wybudowany lub przebudowany dla celów mieszkalnych dla jednej rodziny, konstrukcyjnie wydzielony (trwałymi ścianami) w obrębie budynku, do którego to lokalu prowadzi niezależne wejście z klatki schodowej, ogólnego korytarza, wspólnej sieni bądź bezpośrednio z ulicy, podwórza lub ogrodu.

Izba jest to pomieszczenie w mieszkaniu oddzielone od innych pomieszczeń stałymi ścianami, o powierzchni co najmniej 4 m², z bezpośrednim oświetleniem dziennym, tj. oknem lub oszklonymi drzwiami w ścianie zewnętrznej budynku. Za izbę uważa się zarówno pokój, jak i kuchnię – jeżeli odpowiada warunkom określonym w definicji.

Dane o liczbie izb w mieszkaniu uwzględniają także izby użytkowane stale i wyłącznie do prowadzenia działalności gospodarczej, jeżeli izby te znajdowały się w obrębie mieszkania konstrukcyjnego i nie miały dodatkowego, oddzielnego wejścia z ulicy, podwórza lub z ogólnie dostępnej części budynku.

Powierzchnia użytkowa mieszkania jest to łączna powierzchnia pokoi, kuchni, przedpokoi, łazienek i wszystkich innych pomieszczeń wchodzących w skład mieszkania.

buildings with multiple residents, e.g.: employee boarding houses, student dormitories and boarding schools, social welfare homes) are understood as branches linking individual buildings with the distribution system or, in the case of the sewerage system, with the main drainage system.

3. *Data regarding the number of consumers of gas from gas-line were given excluding consumers using collective gas-meters.*

Data regarding the consumption of gas from gas-line concern all households.

4. *Data regarding the number of consumers and the consumption of electricity, from 2005 also include households, in which the main source of maintenance is income from a private farm in agriculture.*

Data regarding the consumption of electricity and gas from the gas-line network in households (including also consumption in households conducting small-scale service activity) have been estimated on the basis of the prepayment system of charges.

Dwellings

1. *Information regarding dwelling stocks and completed dwellings concerns dwellings, as well as rooms and the usable floor space in these dwellings, located in residential and non-residential buildings. Data do not include collective accommodation facilities (e.g., employee hostels, student dormitories and boarding schools, social welfare homes and others) and spaces not designed for residential purposes, but which for various reasons are inhabited (e.g., animal accommodations, caravans, ships, wagons and others).*

A dwelling is a premise comprising one or several rooms including auxiliary spaces, built or remodelled for residential purposes for a single family, structurally separated (by permanent walls) within a building, into which a separate access leads from a staircase, passage, common hall or directly from the street, courtyard or garden.

A room is a space in a dwelling separated from other spaces by permanent walls, with an area of at least 4 m², with direct day lighting, i.e., with a window or door containing a glass element in an external wall of the building. A kitchen area is treated as a room if it meets the conditions described in the definition.

Data concerning the number of rooms in a dwelling also include rooms used regularly and exclusively to conduct economic activity, if these rooms were located within a separately constructed dwelling and did not have an additional, separate access from the street, courtyard and from a common space in the building.

The usable floor space of a dwelling is the total usable floor space of the rooms, kitchen, foyers, bathrooms, and all other spaces comprising the dwelling.

2. Pod względem rodzaju podmiotów władających sklasyfikowano mieszkania na stanowiące własność:

- 1) **spółdzielni mieszkaniowych** – mieszkania własnościowe lub lokatorskie, do których zaliczone zostały mieszkania stanowiące własność spółdzielni, zajmowane na podstawie stosunku najmu;
- 2) **gmin** – mieszkania stanowiące własność gminy lub powiatu (lokalnej wspólnoty samorządowej), a także mieszkania przekazane gminie, ale pozostające w dyspozycji jednostek użyteczności publicznej, takich jak: zakłady opieki zdrowotnej, ośrodki pomocy społecznej, jednostki systemu oświaty, instytucje kultury;
- 3) **zakładów pracy** (sektora publicznego i prywatnego);
- 4) **Skarbu Państwa** – mieszkania pozostające w zasobie: Agencji Własności Rolnej Skarbu Państwa, Wojskowej Agencji Mieszkaniowej, w zarządzie jednostek podległych ministerstwom: Obrony Narodowej, Spraw Wewnętrznych i Administracji, Sprawiedliwości, w zarządzie organów władzy państwowej, administracji państwowej, kontroli państwowej itp.;
- 5) **osób fizycznych** – mieszkania, do których prawo własności posiada osoba fizyczna (jedna lub więcej), przy czym osoba ta:
 - może być właścicielem całej nieruchomości (np. indywidualny dom jednorodzinny),
 - może posiadać udział w nieruchomości wspólnej, jako właściciel lokalu mieszkalnego, np. znajdującego się w budynku wielomieszkaniowym objętym wspólnotą mieszkaniową. Zaliczono tu również mieszkania w budynkach spółdzielni mieszkaniowych, dla których na mocy ustawy z dnia 15 XII 2000 r. o spółdzielniach mieszkaniowych zostało ustanowione odrębne prawo własności na rzecz osoby fizycznej (osób fizycznych) ujawnione w księdze wieczystej.

Pojęcie **wspólnoty mieszkaniowej** odnosi się do budynku wielomieszkaniowego, w którym część lub wszystkie lokale stanowią wyodrębnione własności, potwierdzone wpisem do księgi wieczystej. Wspólnotę mieszkaniową tworzy ogół właścicieli lokali (mieszkalnych i użytkowych) w danym budynku.

3. Informacje o mieszkaniach oddanych do użytkowania dotyczą mieszkań w budynkach nowo wybudowanych i rozbudowanych (w części stanowiącej rozbudowę) oraz uzyskanych w wyniku przebudowy pomieszczeń niemieszkalnych.

Podziału na mieszkania w budynkach spółdzielni mieszkaniowych, indywidualnych (tj. realizowanych przez osoby fizyczne, kościoły i związki wyznaniowe) oraz realizowanych z przeznaczeniem na sprzedaż lub wynajem dokonano na podstawie sposobu finansowania budowy lub przeznaczenia mieszkań.

2. As regards the type of ownership, dwellings were classified as owned by:

- 1) **housing co-operatives** – owner-occupied or resident's dwellings, which include dwellings owned by the co-operatives, occupied on the grounds of rental relation;
- 2) **gminas** – dwellings which are owned by a gmina or a powiat (local self-government community), and also dwellings handed over to a gmina, but remaining at the disposal of units of public use such as: health care centres, social welfare centres, units of education system, institutions of culture;
- 3) **workplaces** (of public and private sector);
- 4) **State Treasury** – dwellings remaining as the stock of: State Treasury Agricultural Ownership Agency, Military Housing Agency, under the management of units subordinated to the ministries of: National Defence, Internal Affairs and Administration, Justice, under the management of state authority organs, state administration, state control etc.;
- 5) **natural persons** – dwellings, the title of ownership of which belongs to a natural person (one or more), while this person:
 - can be the owner of the whole real estate (for example an individual detached house),
 - can have a share in a shared real estate, as the owner of a dwelling for example located in a building comprising of multiple dwellings included in a housing community. Dwellings in buildings of co-operatives were also included, for which, on the grounds of the Law dated 15 XII 2000 on housing co-operatives, a separate ownership title was established for the benefit of a natural person (natural persons) found in land and mortgage register.

The term of **housing community** refers to a building comprising of multiple dwellings, in which a part or all dwellings constitute separate properties, certified by a record in land and mortgage register. Housing co-operative constitutes of all owners of dwellings (housing and usable) in a given building.

3. Information regarding completed dwellings concerns dwellings in newly built and expanded buildings (in the part comprising the expansion) as well as dwellings obtained from conversion of non-residential spaces.

The division of dwellings into buildings of housing co-operatives, private buildings (i.e., realized by natural persons, churches and religious associations) as well as dwellings realized for sale or rent was made on the basis of the way of construction financing or dwellings designing.

Edukacja i wychowanie

1. Z dniem 1 IX 1999 r. rozpoczęto wprowadzanie reformy ustroju szkolnego, której zasady reguluje ustawa z dnia 8 I 1999 r. – Przepisy wprowadzające reformę ustroju szkolnego (Dz. U. Nr 12, poz. 96) z późniejszymi zmianami.

W wyniku wdrażania nowego systemu edukacji:

- w roku szkolnym 1999/2000 w miejsce 8-letnich szkół podstawowych powstały 6-letnie szkoły podstawowe i 3-letnie gimnazja, w których nauka jest obowiązkowa;
- w roku szkolnym 2002/03 zaczął funkcjonować system szkół ponadgimnazjalnych, obejmujący: 2–3-letnie zasadnicze szkoły zawodowe, 3-letnie licea ogólnokształcące, 3-letnie licea profilowane i 4-letnie technika oraz w roku szkolnym 2004/05 – dla absolwentów zasadniczych szkół zawodowych 2-letnie uzupełniające licea ogólnokształcące i 3-letnie technika uzupełniające; ponadto do szkół ponadgimnazjalnych zalicza się od roku szkolnego 2003/04 szkoły artystyczne dające uprawnienia zawodowe oraz od roku szkolnego 2004/05 – 3-letnie szkoły specjalne przysposabiające do pracy.

2. W związku ze stopniowym wprowadzaniem od roku szkolnego 1999/2000 reformy ustroju szkolnego, obok **szkół ponadgimnazjalnych** do roku szkolnego 2004/05, a w przypadku techników – do roku szkolnego 2005/06, działały również **szkoły ponadpodstawowe** (dla absolwentów 8-letniej szkoły podstawowej) dla młodzieży oraz ich oddziały będące w strukturze szkół ponadgimnazjalnych; nadal działają – do zakończenia cyklu kształcenia – szkoły ponadpodstawowe dla dorosłych oraz ich oddziały.

3. Prezentowane w dziale dane dotyczą: wychowania przedszkolnego, szkół dla dzieci i młodzieży (podstawowych, gimnazjów, ponadpodstawowych i ponadgimnazjalnych), policealnych, wyższych oraz szkół dla dorosłych (podstawowych, gimnazjów, ponadpodstawowych i ponadgimnazjalnych).

4. Dane, poza szkołami dla dorosłych, prezentuje się, jeśli nie zaznaczono inaczej, łącznie ze szkołami specjalnymi.

5. Szkoły i placówki mogą być publiczne, niepubliczne oraz (z wyjątkiem szkół wyższych) niepubliczne o uprawnieniach szkół publicznych. Szkoła niepubliczna może uzyskać uprawnienia szkoły publicznej, jeżeli realizuje minimum programowe oraz stosuje zasady klasyfikowania i promowania uczniów ustalone przez Ministra Edukacji Narodowej, umożliwiające uzyskanie świadectw lub dyplomów państwowych. Jednostki administracji centralnej (rządowej) i jednostki samorządu terytorialnego mogą prowadzić tylko szkoły publiczne. Szkoły podstawowe i gimnazja mogą być tylko publiczne lub niepubliczne o uprawnieniach szkół publicznych. Szkoły wyższe

Education

1. On 1 IX 1999 the introduction of school system's reform was initiated, the rules of which were regulated by the Law of 8 I 1999 – Regulations introducing the reform of school system (Journal of Laws No. 12, item 96) with later amendments.

As a result of introduction of new education system:

- in 1999/2000 school year instead of 8-year primary schools, 6-year primary schools and 3-year lower secondary schools were established, education in which was compulsory;
- in 2002/03 school year a system of upper secondary schools was introduced, including: 2–3-year basic vocational schools, 3-year general secondary schools, 3-year specialized secondary schools, and 4-year technical secondary schools and in 2004/05 – for graduates of basic vocational schools – 2-year supplementary general secondary schools and 3-year supplementary technical secondary schools; moreover, upper secondary schools since 2003/04 school year cover art schools leading to professional certification and since 2004/05 school year – 3-year special job-training schools.

2. In connection with gradual introduction of school system's reform since 1999/2000 school year, besides **upper secondary schools** until 2004/05 and technical secondary schools – until 2005/06 school year, there were also **upper secondary (post-primary) schools** for youth (for graduates of 8-year primary school) and their sections in upper secondary schools structure; upper secondary (post-primary) schools for adults and their sections are still operating until the end of their educational cycle.

3. Data presented in the chapter are related to: pre-primary education, schools for children and youth, i.e. primary, lower secondary, upper secondary (post-primary) schools and upper secondary schools, as well as post-secondary schools, tertiary education and schools for adults, i.e. primary, lower secondary, upper secondary (post-primary) schools and upper secondary schools.

4. Data, excluding schools for adults, are presented together with special schools, if not otherwise stated.

5. Schools and establishments can be public, non-public and (with the exception of higher education institutions) non-public with the competence of public school. A non-public school can obtain the competence of a public school if it implements the minimum programme as well as applies the principles of classifying and promoting pupils and students as established by the Ministry of National Education, allowing students to obtain state certificates or diplomas. Central (government) entities and local self-government entities can administer public schools only. Primary schools and lower secondary schools can be public schools, or non-public schools with the competence of public schools only. Tertiary education

publiczne i niepubliczne (do roku szkolnego 2004/05 określane jako szkoły państwowe i niepaństwowe) od roku szkolnego 2005/06 działają na podstawie ustawy z dnia 27 VII 2005 r. – Prawo o szkolnictwie wyższym (Dz. U. Nr 164, poz. 1365). Uczelnie niepubliczne tworzone są na podstawie zezwolenia Ministra Nauki i Szkolnictwa Wyższego.

6. Szkoły dla dzieci i młodzieży obejmują:

1) **szkoły podstawowe** (łącznie ze specjalnymi), spośród których wyróżnia się:

- szkoły sportowe i mistrzostwa sportowego (bez szkół specjalnych),
- szkoły filialne (bez szkół specjalnych),
- „małe szkoły” (bez szkół specjalnych), organizowane od roku szkolnego 2001/02, prowadzące klasy I-III dla uczniów, którzy mają utrudniony dostęp do szkół (głównie ze względu na znaczną odległość od miejsca zamieszkania),
- szkoły artystyczne (bez szkół specjalnych), realizujące jednocześnie program szkoły podstawowej.

Z dniem 1 IX 2004 r. wprowadzono obowiązek odbycia rocznego przygotowania przedszkolnego przez dzieci w wieku 6 lat w oddziałach przedszkolnych przy szkołach podstawowych i przedszkolach (łącznie ze specjalnymi); do roku szkolnego 2003/04 dzieci miały prawo do rocznego przygotowania przedszkolnego;

2) **gimnazja** (łącznie ze specjalnymi), spośród których wyróżnia się:

- szkoły sportowe i mistrzostwa sportowego (bez szkół specjalnych),
- szkoły przysposabiające do pracy na podstawie programowej VI klasy szkoły podstawowej (od roku szkolnego 2003/04 szkoły z oddziałami przysposabiającymi do pracy);

3) **szkoły ponadpodstawowe** (łącznie ze specjalnymi), obejmujące:

- szkoły zasadnicze (zawodowe),
- szkoły średnie:
 - licea ogólnokształcące,
 - zawodowe: licea i technika, licea zawodowe oraz – bez szkół specjalnych
 - licea techniczne;

4) **szkoły ponadgimnazjalne** (łącznie ze specjalnymi), obejmujące:

- szkoły specjalne przysposabiające do pracy,
- zasadnicze szkoły zawodowe,
- licea ogólnokształcące,
- uzupełniające licea ogólnokształcące,
- licea profilowane,
- technika,
- technika uzupełniająca.

Ponadto do szkół ponadgimnazjalnych zalicza się od roku szkolnego 2003/04 szkoły artystyczne dające uprawnienia zawodowe, które do roku szkolnego 2002/03 (w przypadku absolwentów – do roku szkolnego 2003/04) zali-

public and non-public (until 2004/05 school year referred to as state and non-state) since 2005/06 school year operate on the basis of the Law dated 27 VII 2005 on Higher Education Act (Journal of Laws No. 164, item 1365). Non-public higher education institutions are established on the basis of a permit of the Ministry of Science and Higher Education.

6. Schools for children and youth include:

1) **primary schools** (including special schools), of which:

- sport schools and championship schools (excluding special schools),
- branch schools (excluding special schools),
- “small schools” (excluding special schools) organized since the 2001/02 school year, comprising grades I-III for children who have limited access (primarily due to distance from place of residence),
- art schools (excluding special schools) simultaneously conducting a primary school programme.

Since 1 IX 2004 an obligatory 1 year pre-primary education has been introduced for children at the age of 6 in pre-primary sections of primary schools and nursery schools (including special schools and nursery schools); until school year 2003/04 children had a right to receive 1 year pre-primary education;

2) **lower secondary schools** (including special schools), of which:

- sport schools and championship schools (excluding special schools),
- job-training schools on the basis of 6th grade of primary school (since 2003/04 school year schools with job-training sections);

3) **upper secondary (post-primary) schools** (including special schools), include:

- basic vocational schools,
- secondary schools:
 - general secondary schools,
 - vocational schools: specialized secondary and technical schools, vocational secondary schools as well as – excluding special schools
 - general-technical secondary schools;

4) **upper secondary schools** (including special schools) include:

- special job-training schools,
- basic vocational schools,
- general secondary schools,
- supplementary general schools,
- specialized secondary schools,
- technical secondary schools,
- supplementary technical schools.

Moreover, upper secondary schools since 2003/04 school year cover art schools leading to professional certification, which until 2002/03 school year (and in case of graduates – until

czano do ponadpodstawowych szkół średnich zawodowych.

7. Szkoły policealne – kształcące w formie dziennej, wieczorowej lub zaocznej – obejmują:

- 1) policealne szkoły zawodowe (1-, 2- lub 3-letnie), łączące ze szkołami specjalnymi;
- 2) nauczycielskie kolegia języków obcych oraz kolegia nauczycielskie (w których absolwentom nie nadaje się tytułu licencjata; bez szkół specjalnych) prowadzone przez wydziały edukacji wojewódzkich urzędów marszałkowskich.

8. Szkoły specjalne organizowane są dla dzieci i młodzieży ze specjalnymi potrzebami edukacyjnymi, w tym dla młodzieży niepełnosprawnej. Kształcenie może być realizowane w systemie szkolnym lub w formie indywidualnej. Kształcenie specjalne odbywa się w funkcjonujących samodzielnie szkołach specjalnych, w szkołach ogólnodostępnych (w których tworzone są oddziały specjalne lub klasy integracyjne, ogólnodostępne, terapeutyczne i wyrównawcze) oraz w specjalnych ośrodkach szkolno-wychowawczych lub zakładach opieki zdrowotnej.

9. Szkoły dla dorosłych – kształcące w formie dziennej i wieczorowej oraz zaocznej – obejmują:

- 1) gimnazja dla dorosłych oraz w roku szkolnym 2000/01 – podstawowe studium zawodowe;
- 2) szkoły ponadpodstawowe:
 - a) zasadnicze (zawodowe) dla dorosłych,
 - b) średnie:
 - licea ogólnokształcące dla dorosłych,
 - zawodowe dla dorosłych: licea i technika, licea zawodowe oraz do roku szkolnego 2000/01 – średnie studium zawodowe;
- 3) szkoły ponadgimnazjalne:
 - a) zasadnicze szkoły zawodowe dla dorosłych,
 - b) licea ogólnokształcące dla dorosłych,
 - c) uzupełniające licea ogólnokształcące dla dorosłych,
 - d) licea profilowane dla dorosłych,
 - e) technika dla dorosłych,
 - f) technika uzupełniająca dla dorosłych.

10. Pomieszczenia szkolne nie obejmują pomieszczeń w szkołach dla dorosłych.

11. Dane dotyczące wychowania przedszkolnego oraz szkół (poza szkołami wyższymi) podano według stanu na początku roku szkolnego; dane o absolwentach – na koniec roku szkolnego.

12. Absolwenci ekstermi występują wyłącznie w szkołach policealnych, wyższych oraz w szkołach dla dorosłych.

Ochrona zdrowia i opieka społeczna

1. Prezentowane w dziale dane w zakresie ochrony zdrowia obejmują informacje o działalności publicznej i niepublicznej służby zdrowia, z wyłączeniem **ochrony zdrowia resortu obrony narodowej, resortu spraw wewnętrznych i administracji, a także służby zdrowia w zakładach karnych.**

2003/04 school year) were classified to vocational secondary (post-primary) schools.

7. Post-secondary schools – educating in day, evening or weekend form include:

- 1) post-secondary vocational schools (1-, 2- or 3-year), including special schools;
- 2) foreign language teacher training colleges as well as teacher training colleges (in which graduates do not receive title of licentiate; excluding special schools) conducted by education departments of voivodship marshals' offices.

8. Special schools are organized for handicapped children and youth with special educational needs. Education may be conducted within the school system or individually. Special education occurs in special schools operating independently, in mainstream schools (in which special departments or integration, mainstream, therapeutic and compensatory classes are established) as well as in special educational centres or health care institutions.

9. Schools for adults educating in day and evening as well as weekend form include:

- 1) lower secondary schools for adults as well as in 2000/01 school year – primary vocational studies;
- 2) upper secondary (post-primary) schools:
 - a) basic vocational schools for adults,
 - b) secondary schools:
 - general secondary schools for adults,
 - vocational secondary schools for adults: specialized secondary and technical schools, vocational secondary schools as well as until 2000/01 school year – secondary vocational studies;
- 3) upper secondary schools:
 - a) basic vocational schools for adults,
 - b) general secondary schools for adults,
 - c) supplementary general schools for adults,
 - d) specialized secondary schools for adults,
 - e) technical secondary schools for adults,
 - f) supplementary technical schools for adults.

10. Classrooms do not include classrooms in adults schools.

11. Data regarding pre-primary education as well as schools (excluding higher education institutions), concern the beginning of the school year; data concerning graduates – the end of the school year.

12. Extramural graduates occur only in post-secondary schools, tertiary education as well as schools for adults.

Health care and social welfare

1. Data presented in this chapter within the scope of health care include information concerning public and non-public activities of the **health care services excluding health care services of the Ministry of National Defence, the Ministry of the Interior and Administration as well as health service in prisons.**

2. Informacje o **szpitalach** podano łącznie z zamiejscowymi oddziałami szpitalnymi; oznacza to, że oddziały te nie są wykazane jako odrębne zakłady.

Dane o **łóżkach w szpitalach ogólnych** obejmują również łóżka na oddziałach szpitalnych przy stacjach pogotowia ratunkowego, natomiast nie obejmują miejsc (łóżek i inkubatorów) dla noworodków oraz łóżek na oddziałach dziennego pobytu.

3. **Praktyki lekarskie:** indywidualne, indywidualne specjalistyczne i grupowe to forma organizacyjna działalności m.in. ambulatoryjnej opieki zdrowotnej. Istotą tej formy jest realizowanie przez prywatne podmioty świadczeń zdrowotnych dla ludności, także w ramach środków publicznych. Dane o praktykach lekarskich obejmują te podmioty, które świadczą usługi zdrowotne **wyłącznie w ramach środków publicznych**.

Dane o praktykach lekarskich wykazywane są łącznie z praktykami lekarskimi przeprowadzającymi badania profilaktyczne w zakresie służby medycyny pracy.

4. Dane o **aptekach** nie obejmują aptek w stacjonarnych zakładach opieki zdrowotnej, np. w szpitalach, w sanatoriach.

5. Dane o **domach i zakładach pomocy społecznej** dotyczą placówek stacjonarnych, dla których organami założycielskimi i podmiotami prowadzącymi są: jednostki samorządu terytorialnego, stowarzyszenia, organizacje społeczne, kościoły i związki wyznaniowe, fundacje, osoby fizyczne i prawne, pracodawcy.

6. **Placówki opiekuńczo-wychowawcze dla dzieci i młodzieży** prezentuje się zgodnie z ustawą o pomocy społecznej z dnia 12 III 2004 r. (Dz. U. Nr 64, poz. 593) Wyróżnia się placówki:

- **wsparcia dziennego** – działają w najbliższym środowisku dziecka, wspierają rodzinę w sprawowaniu jej podstawowych funkcji, zapewniają pomoc rodzinie i dzieciom mającym problemy wychowawcze, zagrożonym przestępczością, demoralizacją lub uzależnieniami. Współpracują ze szkołą, ośrodkiem pomocy społecznej i innymi instytucjami w rozwiązywaniu problemów wychowawczych,
- **interwencyjne** – zapewniają dzieciom znajdującym się w sytuacji kryzysowej doraźną, całodobową opiekę i wychowanie, kształcenie dostosowane do wieku i możliwości. Przygotowują diagnozę stanu psychofizycznego, sytuacji życiowej oraz opis wskazań do dalszej pracy z dzieckiem,
- **rodzinne** – zapewniają całodobową opiekę i wychowanie w warunkach zbliżonych do domu rodzinnego do czasu powrotu dziecka do rodziny, umieszczenia go w rodzinie adopcyjnej lub jego usamodzielnienia,
- **socjalizacyjne** – zapewniają całodobową opiekę i wychowanie dzieciom pozbawionym całkowicie lub częściowo opieki rodzicielskiej, zastępują

2. Information regarding **hospitals** is given together with hospital branches; i.e., these branches are not listed as separate facilities.

Data regarding **beds in general hospitals** also include beds in hospital wards located near emergency stations, but do not include places (beds and incubators) for new-borns as well as places in day wards.

3. **Medical practices:** individual, specialized and group practices are an organizational form of activity among others ambulatory health care service. The basis of this form of activity is the realization of health care services for the general population by private entities, as well as within the framework of public funds. Data concerning medical practices include those entities that render health care services **exclusively within the framework of public funds**.

Presented data concerning medical practices include medical practices conducted within the framework of occupational medical service.

4. Data concerning **pharmacies** do not include pharmacies in stationary health care institutions e.g., in hospitals and sanatoria.

5. Data regarding **social welfare homes and facilities** concern facilities, established and led by local self-government entities, societies, social organisations, churches and religious associations, foundations, legal and natural persons, employees.

6. **Care and education centres for children and young people** are presented in accordance with the Law on Social Welfare of 12 III 2004 (Journal of Laws No. 64, item 593). The following centres are defined:

- **day assistance centres** – operate in the immediate vicinity of the child, support the family in basic functions and assure assistance to families and children characterised as experiencing behavioural problems, susceptible to criminal behaviour, demoralization or dependencies. Day assistance centres co-operate with schools, social welfare centres and other institutions in solving behavioural problems,
- **intervention centres** – provide children in an immediate crisis situation 24-hour care as well as education adapted to age and abilities. Intervention centres diagnose the psychophysical state of a given child, the child's living conditions as well as recommend the further course of working with the child,
- **family centres** – provide 24-hour care in conditions similar to a normal home environment until the child is returned to the family, adopted or become independent,
- **socialization centres** – provide 24-hour care to children totally or partially without parental care, fulfil the function of family and prepare children to

rodzinę, przygotowują do samodzielnego życia,
– **resocjalizacyjne** – przeznaczone są dla dzieci i młodzieży niedostosowanej społecznie. Zapewniają opiekę i wychowanie, resocjalizację, rewalidację. Umożliwiają leczenie uzależnień i przygotowanie do pracy zawodowej.

Kultura i turystyka

1. Do **księgozbioru** bibliotek publicznych zaliczono książki i broszury oraz gazety i czasopisma.

Za **czytelnika** uważa się osobę, która w ciągu roku sprawozdawczego została zarejestrowana w bibliotece i dokonała co najmniej jednego wypożyczenia.

2. W muzeach jako **muzealia** wykazano rzeczy ruchome i nieruchomości wpisane do inwentarza muzealiów.

3. Informacje o **kinach** dotyczą działalności kin ogólnie dostępnych, tj. powołanych do publicznego udostępniania filmów w formie projekcji na seansach filmowych, bez względu na rodzaj stosowanego nośnika filmu (taśma światłoczuła, taśma magnetyczna eksploatowana w technice wideo).

4. **Termin turystyka** – zgodnie z definicją Światowej Organizacji Turystyki – obejmuje czynności osób podróżujących w celach innych niż podjęcie pracy zarobkowej, tj. głównie w celach wypoczynkowych, służbowych, religijnych itp. i pozostających poza swoim codziennym środowiskiem nie dłużej niż 1 rok.

5. **Baza noclegowa turystyki** dotyczy turystycznych obiektów zbiorowego zakwaterowania, tj. nie obejmuje pokoi gościnnych i kwater agroturystycznych.

6. W informacjach o **miejscach noclegowych turystyki** nie uwzględnia się miejsc w obiektach przejściowo nieczynnych z powodu przebudowy, remontu, itp.

Leśnictwo

1. Informacje w zakresie leśnictwa dotyczą:
 - 1) **lasów publicznych** stanowiących własność:
 - a) Skarbu Państwa – zarządzanych oraz użytkowanych czasowo lub wieczysto przez:
 - Państwowe Gospodarstwo Leśne Lasy Państwowe (w skrócie „Lasy Państwowe”), nadzorowane przez Ministra Środowiska,
 - jednostki ochrony przyrody (parki narodowe),
 - jednostki organizacyjne innych ministrów, wojewodów, gmin lub związków komunalnych i Agencję Nieruchomości Rolnych),
 - b) gmin (w tym gmin mających również status miasta na prawach powiatu);
 - 2) **lasów prywatnych** stanowiących własność:

independent life,

– **resocialization centres** – are designated for socially maladjusted children and adolescents. Resocialization centres provide care, resocialize youth and re-instill self-worth in youth. Moreover, they provide assistance in the treatment of addictions and prepare youth for professional employment.

Culture and tourism

1. Books and pamphlets as well as newspapers and magazines constitute the **collection** of public libraries.

A **borrower** is a person who in the course of a reporting year was registered at a library and checked out at least one item.

2. Movable subjects and real estate registered in exhibit inventory are presented as **exhibits** in museums.

3. Information regarding **cinemas** concerns the activity of public cinemas, i.e., established for the purpose of public film screenings, regardless of the film carrier used (light-sensitive and magnetic tape).

4. **Tourism**, in accordance with the definition of the World Tourism Organization (WTO), includes activities of persons travelling for purposes other than that connected with earning income, i.e., mainly for recreational, work-related, religious and other purposes, and remaining outside their normal environment not longer than 1 year.

5. **Tourist accommodation facilities** include collective tourist accommodation establishments i.e., do not include rooms for rent and agrotourism lodgings.

6. In data regarding the **number of beds** for tourists, places in temporarily inactive facilities due to expansion, renovation, etc., are not included.

Forestry

1. Information within the scope of forestry concerns:

1) **public forests** owned by:

- a) the State Treasury – managed and utilized temporarily or perpetually by:
 - State Forestry Organizational Entity "State Forests" (abbreviated as "State Forests") supervised by the Minister of Environment,
 - nature protection units (national parks),
 - organizational units supervised by different ministers, voivods, gminas or municipal associations and the Agricultural Property Agency),
- b) gminas (of which gminas which are also cities with powiat status);

2) **private forests** owned by:

- a) osób fizycznych,
- b) wspólnot gruntowych będących własnością wszystkich lub części mieszkańców wsi,
- c) spółdzielni produkcji rolniczej,
- d) innych osób prawnych.

2. Powierzchnia gruntów leśnych obejmuje powierzchnię lasów oraz gruntów związanych z gospodarką leśną.

Do **powierzchni lasów** zalicza się grunty o zwartej powierzchni co najmniej 0,1 ha:

- pokryte roślinnością leśną (powierzchnia zalesiona),
- przejściowo pozbawione roślinności leśnej (zręby, halizny, płazowiny, plantacje choinek i krzewów oraz poletka łowieckie).

Są to grunty przeznaczone do produkcji leśnej lub wchodzące w skład rezerwatów przyrody i parków narodowych albo wpisane do rejestrów zabytków.

Do **gruntów związanych z gospodarką leśną** zalicza się grunty zajęte pod wykorzystywane dla potrzeb gospodarki leśnej: budynki i budowle, linie podziału przestrzennego lasu, drogi leśne, szkółki leśne, miejsca składowania drewna itp.

Zalesienia polegają na zakładaniu upraw leśnych na gruntach pozostających poprzednio poza uprawą leśną (niezaliczonych do powierzchni lasów).

3. Wskaźnik lesistości (lesistość) obliczono jako stosunek procentowy powierzchni lasów do ogólnej powierzchni województwa/powiatu/gminy.

Transport

1. Drogi publiczne, na podstawie znowelizowanych przepisów ustawy z dnia 21 III 1985 r. o drogach publicznych (jednolity tekst Dz. U. z 2008 r. Nr 19, poz. 115 z późniejszymi zmianami), dzielą się na następujące kategorie: drogi krajowe, wojewódzkie, powiatowe i gminne.

Do **dróg powiatowych** zalicza się drogi (poza krajowymi i wojewódzkimi) stanowiące połączenia miast będących siedzibami powiatów z siedzibami gmin i siedzib gmin między sobą.

Do **dróg gminnych** zalicza się drogi o znaczeniu lokalnym, stanowiące uzupełniającą sieć dróg (poza krajowymi, wojewódzkimi i powiatowymi) służącą miejscowym potrzebom, z wyłączeniem dróg wewnętrznych.

Handel

1. Do targowisk zaliczono wyodrębnione tereny i budowle (place, ulice, hale targowe) ze stałymi, względnie sezonowymi punktami sprzedaży drobnotalicznej lub urządzeniami przeznaczonymi do prowadzenia handlu w wyznaczone dni tygodnia lub codziennie (bazaary).

Za **targowiska sezonowe** uznano te place

- a) natural persons,
- b) land held in common by all or part of the residents of a village,
- c) agricultural production co-operatives,
- d) other legal persons.

2. Forest land includes area of forests as well as land connected with silviculture.

Forest areas include land with a homogeneous area of at least 0,1 ha:

- covered by forest vegetation (wooded area),
- temporarily devoid of forest vegetation (felling sites, blanks, irregularly stocked open stands, coniferous tree and bush plantations, hunting grounds).

These areas are designated for silviculture production, comprising portions of nature reserves and national parks or are registered as nature monuments.

Land connected with silviculture includes land used for purposes of forest management: buildings and structures, spatial division lines in forests, forest roads, forest nurseries, wood stockpiling areas, etc.

Afforestation consists in establishing woodland crops on land previously outside silviculture (not included in forest area).

3. The forest cover indicator (forest cover) was calculated as the percentage ratio of forest area to the total area of the voivodship/powiat/gmina.

Transport

1. Public roads are divided, on the basis of amended provisions to the Law dated 21 III 1985 on Public Roads (Journal of Laws 2008 No. 19, item 115 with later amendments), into following categories: national, voivodship, powiat and gmina roads.

Powiat roads include roads (excluding national and voivodship roads), which link powiat capital cities with gmina capital cities, with other such cities.

Gmina roads are local roads complementing the road network (excluding domestic, voivodship and powiat roads) serving regional needs, excluding interior roads.

Trade

1. Marketplace is a separate ground including buildings (squares, streets, covered markets) with permanent or seasonal retail sales outlets or with devices designated for conducting trade activity on a stated day of week or every day (bazaar).

Seasonal marketplaces are squares and streets where retail outlets operate up to 6 months

i ulice, gdzie uruchamiane są na okres do 6 miesięcy punkty handlowe, w związku ze wzmożonym ruchem nabywców (np. nadmorski ruch urlopowy) i działalność ta jest ponawiana w kolejnych sezonach.

Finanse publiczne

1. Ogólne zasady finansów publicznych, gospodarki finansowej jednostek samorządu terytorialnego, sprawozdawczości budżetowej oraz klasyfikacji dochodów i wydatków budżetowych regulują m.in. następujące akty prawne:

- ustawa z dnia 8 III 1990 r. o samorządzie gminnym (Dz. U. z 2001 r. Nr 142, poz. 1591), z późniejszymi zmianami,
- ustawa z dnia 5 VI 1998 r. o samorządzie powiatowym (Dz. U. z 2001 r. Nr 142, poz. 1592), z późniejszymi zmianami,
- ustawa z dnia 5 VI 1998 r. o samorządzie województwa (Dz. U. z 2001 r. Nr 142, poz. 1590), z późniejszymi zmianami,
- ustawa z dnia 13 XI 2003 r. o dochodach jednostek samorządu terytorialnego (Dz. U. Nr 203, poz. 1966, z późniejszymi zmianami),
- ustawa z dnia 30 VI 2005 r. o finansach publicznych (Dz. U. Nr 249, poz. 2104, z późniejszymi zmianami),
- rozporządzenie Ministra Finansów z dnia 19 VIII 2005 r. w sprawie sprawozdawczości budżetowej (Dz. U. Nr 170, poz. 1426),
- rozporządzenie Ministra Finansów z dnia 20 IX 2004 r. w sprawie szczegółowej klasyfikacji dochodów, wydatków, przychodów i rozchodów oraz środków pochodzących ze źródeł zagranicznych (Dz. U. Nr 209, poz. 2132, z późniejszymi zmianami),
- rozporządzenie Ministra Finansów z dnia 14 VI 2006 r. w sprawie szczegółowej klasyfikacji dochodów, wydatków, przychodów i rozchodów oraz środków pochodzących ze źródeł zagranicznych (Dz. U. Nr 107, poz. 726, z późniejszymi zmianami).

2. Na dochody budżetów jednostek samorządu terytorialnego składają się:

- 1) dochody własne, tj.:
 - a) dochody z tytułu udziału we wpływach z podatku dochodowego od osób prawnych i osób fizycznych,
 - b) wpływy z podatków ustalanych i pobieranych na podstawie odrębnych ustaw, tj. podatek rolny, podatek od nieruchomości, podatek od środków transportowych, wpływy z karty podatkowej, podatek od spadków i darowizn, podatek leśny,
 - c) wpływy z opłat ustalanych i pobieranych na podstawie odrębnych ustaw, np. z opłaty skarbowej, eksploatacyjnej, targowej, podatku od czynności cywilno-prawnych,
 - d) dochody z majątku jednostek samorządu terytorialnego,

in connection with active demand (e.g., holiday traffic at the seaside) and this kind of activity is renewed in following seasons.

Public finance

1. The general principles of public finance, management of local self-government entities, budgetary reporting and classification of budget revenue and expenditure are regulated by the following legal acts:

- the Law on Gmina Self-government, dated 8 III 1990 (Journal of Laws of 2001 No. 142, item 1591), with later amendments,
- the Law on Powiat Self-government, dated 5 VI 1998 (Journal of Laws of 2001 No. 142, item 1592), with later amendments,
- the Law on Voivodship Self-government, dated 5 VI 1998 (Journal of Laws of 2001 No. 142, item 1590), with later amendments,
- the Law on Incomes of Local Self-government Entities, dated 13 XI 2003 (Journal of Laws No. 203, item 1966, with later amendments),
- the Law on Public Finances, dated 30 VI 2005 (Journal of Laws No. 249, item 2104, with later amendments),
- the Regulation of the Minister of Finance, dated 19 VIII 2005, on budgetary statements (Journal of Laws No. 170, item 1426),
- the Regulation of the Minister of Finance, dated 20 IX 2004 on the Detailed Classification of Incomes, Expenses, Revenue and Expenditure and Funds from Foreign Resources (Journal of Laws No. 209, item 2132, with later amendments),
- the Regulation of the Minister of Finance, dated 14 VI 2006 on the Detailed Classification of Incomes, Expenses, Revenue and Expenditure and Funds from Foreign Resources (Journal of Laws No. 107, item 726, with later amendments).

2. Budgets revenue of local self-government entities comprise:

- 1) own revenue, i.e.:
 - a) revenue from the share in receipts from personal and corporate income taxes,
 - b) receipts from taxes established and collected on the basis of separate acts, i.e. agricultural tax, tax on real estate, tax on means of transport, receipts from lump-sum taxation, inheritance and gifts tax, forest tax,
 - c) receipts from fees established and collected on the basis of separate acts, i.e. from treasury, service, marketplace fees, tax on civil law transactions,
 - d) receipts from property of local self-government entities,

- e) pozostałe dochody jednostek samorządu terytorialnego, np. opłaty administracyjne, opłaty miejscowe, odsetki od środków gromadzonych na rachunkach bankowych, odsetki za nieterminowo wnoszone opłaty;
- 2) dotacje celowe z budżetu państwa:
 - a) na zadania z zakresu administracji rządowej,
 - b) na zadania własne,
 - c) na zadania realizowane na podstawie porozumień z organami administracji rządowej;
- 3) dotacje otrzymane z funduszy celowych;
- 4) pozostałe dotacje;
- 5) środki na dofinansowanie własnych zadań ze źródeł pozabudżetowych;
- 6) subwencje ogólne z budżetu państwa przekazywane wszystkim jednostkom samorządu terytorialnego dla uzupełnienia ich własnych dochodów (w tym część oświatowa).

3. Na wydatki budżetów jednostek samorządu terytorialnego składają się m.in.:

- 1) dotacje, w tym dotacje dla jednostek organizacyjno-prawnych działających w budżetach jednostek samorządu terytorialnego, tj. zakładów budżetowych, gospodarstw pomocniczych, środków specjalnych i od 2005 r. rachunku dochodów własnych oraz funduszy celowych;
- 2) świadczenia na rzecz osób fizycznych;
- 3) wydatki bieżące jednostek budżetowych, w tym:
 - a) wynagrodzenia,
 - b) składki na ubezpieczenia społeczne i Fundusz Pracy,
 - c) zakup materiałów i usług;
- 4) wydatki majątkowe, w tym inwestycyjne.
- 4. Informacje dotyczące budżetów jednostek samorządu terytorialnego opracowano na podstawie sprawozdań Ministerstwa Finansów.

Inwestycje i środki trwałe

1. Informacje o nakładach inwestycyjnych opracowano według zasad systemu rachunków narodowych, zgodnie z zaleceniami „ESA 1995”.

Nakłady inwestycyjne są to nakłady finansowe lub rzeczowe, których celem jest stworzenie nowych środków trwałych lub ulepszenie (przebudowa, rozbudowa, rekonstrukcja lub modernizacja) istniejących obiektów majątku trwałego, a także nakłady na tzw. pierwsze wyposażenie inwestycji.

Nakłady inwestycyjne dzielą się na nakłady na środki trwałe oraz pozostałe nakłady.

- Nakłady na środki trwałe** są to nakłady na:
- budynki i budowle (obejmują budynki i lokale oraz obiekty inżynierii lądowej i wodnej), w tym m.in. roboty budowlano-montażowe, dokumentację projektowo-kosztorysowe,
 - maszyny, urządzenia techniczne i narzędzia (łącznie z przyrządami, ruchomościami i wyposażeniem),
 - środki transportu,

- e) *other receipts of local self-government entities, i.e. administrative fees, local fees, interest on funds deposited in bank accounts, interest on late payments;*
- 2) *appropriated allocations from the state budget of which for:*
 - a) *government administration tasks,*
 - b) *own tasks,*
 - c) *tasks realized on the basis of agreements with government administration bodies;*
- 3) *allocations received from appropriated funds;*
- 4) *other allocations;*
- 5) *funds for the additional financing of own tasks from non-budgetary sources;*
- 6) *general subsidies from the state budget transferred to all local self-government entities for supplementing their own revenue (including educational tasks).*

3. Expenditure of local self-government budgets include among others:

- 1) *allocations including allocations for the organizational-legal entities operating in the budgets of local self-government entities, i.e. budgetary establishments, auxiliary units, special funds and since 2005 own income account and appropriated funds;*
- 2) *benefits for natural persons;*
- 3) *current expenditure of budgetary entities, of which:*
 - a) *wages and salaries,*
 - b) *contributions for social security and the Labour Fund,*
 - c) *purchase of materials and services;*
- 4) *property expenditure including investment expenditure.*
- 4. *Information concerning local self-government entities budgets is compiled on the basis of financial reports of the Ministry of Finance.*

Investments and fixed assets

1. Information regarding investment outlays was compiled according to the principles of the system of national accounts, according to the recommendations of “European System of Accounts 1995” (ESA).

Investment outlays are financial or tangible outlays, the purpose of which is the creation of new fixed assets or the improvement (rebuilding enlargement, reconstruction or modernization) of existing capital asset items, as well as outlays on so-called initial investments.

Investment outlays are divided into outlays on fixed assets and other outlays.

- Outlays on fixed assets** include outlays on:
- *buildings and structures (include buildings and places as well as land and water engineering works), of which, i.a., construction and assembly works, design and cost estimate documentations,*
 - *machinery, technical equipment and tools (including instruments, movables and endowments),*
 - *transport equipment,*

– inne, tj. melioracje szczegółowe, koszty ponieszone przy nabyciu gruntów i używanych środków trwałych, inwentarz żywy (stado podstawowe) i zasadzenia wieloletnie, a ponadto odsetki od kredytów i pożyczek inwestycyjnych za okres realizacji inwestycji (z wyjątkiem odsetek nieuwzględnionych w wartości nakładów na środki trwałe przez podmioty stosujące w 2005 r. Międzynarodowe Standardy Rachunkowości – MSR).

Pozostałe nakłady są to nakłady na tzw. pierwsze wyposażenie inwestycji oraz inne koszty związane z realizacją inwestycji. Nakłady te nie zwiększają wartości środków trwałych.

2. Nakłady inwestycyjne zaliczono do odpowiednich sekcji Polskiej Klasyfikacji Działalności zgodnie z zaklasyfikowaniem działalności inwestora (podmiotu gospodarki narodowej), z wyjątkiem nakładów na obiekty niezwiązane z jego podstawową działalnością, które zaliczono do odpowiedniej sekcji według kryterium przeznaczenia obiektu (dotyczy np. budynków i lokali mieszkalnych, obiektów przeznaczonych dla potrzeb edukacji, ochrony zdrowia, sportu i rekreacji).

3. Od 2002 r. – w związku z nowelizacją ustawy o rachunkowości (jednolity tekst Dz. U. 2002 Nr 76, poz. 694) nakłady inwestycyjne na niektóre przedmioty leasingu, stanowiące środki trwałe podmiotów je użytkujących (leasingobiorców) zaliczono do nakładów tych podmiotów; do 2001 r. nakłady te były wykazywane przez podmioty finansujące (leasingodawców), tj. zaliczane były do sekcji „Pośrednictwo finansowe” oraz „Obsługa nieruchomości, wynajem i usługi związane z prowadzeniem działalności gospodarczej”, co wpłynęło na poziom prezentowanych wielkości.

4. Podziału nakładów inwestycyjnych według podregionów i powiatów dokonano na podstawie faktycznej lokalizacji inwestycji.

5. Do **środków trwałych** zalicza się kompletne i nadające się do użytku, składniki majątkowe o przewidywanym okresie używania dłuższym niż rok, w tym również drogi publiczne, ulice i place łącznie z pobocznymi i podbudową, uzbrojenie terenu, zasadzenia wieloletnie, melioracje, budowie wodne, grunty, inwentarz żywy (stado podstawowe) oraz od 1 I 2002 r. spółdzielcze własnościowe prawo do lokalu mieszkalnego i spółdzielcze prawo do lokalu niemieszkalnego (użytkowego).

Dane o środkach trwałych nie obejmują wartości gruntów uznanych od 1 I 1991 r. za środki trwałe zgodnie z rozporządzeniem Rady Ministrów z dnia 12 XII 1990 r. (Dz. U. Nr 90, poz. 529) oraz prawa użytkowania wieczystego gruntu uznanego od 1 I 2002 r. za środki trwałe zgodnie z ustawą o rachunkowości z dnia 29 IX 1994 r. (jednolity tekst Dz. U. 2002, Nr 76, poz. 694, z późniejszymi zmianami).

6. **Wartość brutto środków trwałych** jest to wartość równa nakładom poniesionym na ich

– *others, i.e. detailed meliorations, costs incurred for purchasing land and second-hand fixed assets, livestock (basic herd), long-term plantings, interests on investment credits and investment loans for the period of investment realization (except for interests not included in outlays on fixed assets by units that used in 2005 International Accounting Standards – IAS).*

Other outlays are outlays on so-called initial investments as well as other costs connected with investment realization. These outlays do not increase the value of fixed assets.

2. Investment outlays are included into the appropriate sections and divisions of the NACE rev. 1 in accordance with the classification of the investor's activity (entity of the national economy), with the exception of outlays on structures not connected with its basic activity, which were included into the appropriate sections and divisions according to the criteria of structure destination (concerning, e. g. residential buildings, buildings for education, health care, sport and recreational purposes).

3. Since 2002 due to amendment of the Law on Accounting (uniform text Journal of Laws 2002 No. 76, item 694) investment outlays on some objects of lease being fixed assets of units using them (lessee) were included into investment outlays of those units; until 2001 those outlays had been reported by units that had financed them (lessor), i.e. were classified in the section "Financial intermediation" and "Real estate, renting and business activities", what had impact on the level of presented amounts.

4. The division of investment outlays by subregions and powiats was made on the basis of the actual location of the investment.

5. **Fixed assets** include means of work and other objects completed and ready, on the day of transfer for usage, with an expected period of utility exceeding 1 year, of which also public roads, streets and squares, together with shoulders and foundations, development of tracts of land, long-term plantings, meliorations, water structures, land and livestock (basic herd) as well as since 1 I 2002 co-operative ownership right to residential premise and co-operative right to non-residential (utilitarian) premise.

Data regarding fixed assets do not include the value of land recognised since 1 I 1991, as a fixed asset, in accordance with the decree of the Council of Ministers, dated 12 XII 1990 (Journal of Laws No. 90, item 529) as well as right of perpetual use of land regarded as fixed assets since 1 I 2002, in accordance with the Act on Accounting, dated 29 IX 1994 (uniform text, Journal of Laws 2002, No. 76, item 694, with later amendments).

6. **The gross value of fixed assets** is the value

zakup lub wytworzenie, bez potrącenia wartości zużycia (umorzenia).

Przez **wartość brutto** środków trwałych **w bieżących cenach ewidencyjnych** według stanu w dniu 31 XII należy rozumieć:

– w zakresie środków trwałych przekazanych do eksploatacji:

- przed 1 I 1995 r. – wartość w cenach odtworzenia z września 1994 r.;
- po 1 I 1995 r. – wartość w cenach bieżących nabycia lub wytworzenia;

– w podmiotach stosujących Międzynarodowe Standardy Rachunkowości (MSR) wprowadzone od 1 I 2005 r. – również wycenę według wartości godziwej.

7. Od 2002 r. – w związku z nowelizacją ustawy o rachunkowości (jednolity tekst Dz. U. 2002 Nr 76, poz. 694, z późniejszymi zmianami) niektóre przedmioty leasingu zaliczone są do środków trwałych podmiotów je użytkujących (leasingobiorców); do 2001 r. były one zaliczane do środków trwałych podmiotów finansujących (leasingodawców), tj. do sekcji „Pośrednictwo finansowe” oraz „Obsługa nieruchomości, wynajem i usługi związane z prowadzeniem działalności gospodarczej”, co wpłynęło na poziom prezentowanych wielkości.

8. **Podziału środków trwałych** według sekcji Polskiej Klasyfikacji Działalności w układzie podregionów i powiatów dokonano zgodnie z siedzibą jednostki lokalnej rodzaju działalności.

Podmioty gospodarki narodowej

Dane dotyczące **podmiotów gospodarki narodowej** obejmują podmioty zarejestrowane w Krajowym Rejestrze Urzędowym Podmiotów Gospodarki Narodowej (REGON), tj. osoby prawne, jednostki organizacyjne nie mające osobowości prawnej oraz osoby fizyczne prowadzące działalność gospodarczą, z wyłączeniem osób prowadzących indywidualne gospodarstwa rolne.

equal to the outlays incurred on purchasing or manufacturing them, without deducting consumption value (depreciation).

*The **gross value of fixed assets at current book-keeping prices** is understood, as of 31 XII:*

– within the scope of fixed assets designated for exploitation:

- *before 1 I 1995 – the value at replacement prices of September 1994;*
- *after 1 I 1995 – the purchase or manufacturing value at current prices;*

– in units that used International Accounting Standards (IAS) implemented since 1 I 2005 – also revaluation according to fair value.

7. Since 2002 due to amendment of the Law on Accounting (uniform text Journal of Laws 2002 No. 76, item 694, with later amendments) some objects of lease have been included into fixed assets of units using them (lessee); until 2001 they had been included into fixed assets of units that had financed them (lessor), i.e. were classified in the section “Financial intermediation” and “Real estate, renting and business activities”, what had impact on the level of presented amounts.

*8. **The division of fixed assets** by NACE rev. I sections by subregions and powiats was made according to the abode of local kind-of-activity unit.*

Entities of the national economy

*Data concerning **entities of the national economy** include entities registered in the Country Official Register of the Units of the National Economy (REGON), i.e., legal persons, organizational units without legal personality as well as natural persons conducting economic activity, excluding private farms in agriculture.*

Uwaga. Przeliczeń danych na 1 mieszkańca (1000 ludności itp.) w 2000 r. dokonano przy przyjęciu skorygowanej liczby ludności uwzględniającej wyniki Narodowego Spisu Powszechnego Ludności i Mieszkań 2002.

Note. Calculations of data per capita (1000 population, etc.) in 2000 are based on the revised number of population, which considers the results of Population and Housing Census of 2002.

I. WAŻNIEJSZE DANE O WOJEWÓDZTWIE MAJOR DATA ON THE VOIVODSHIP

WYSZCZEGÓLNIENIE	2000	2005	2006	2007	2008	SPECIFICATION
POWIERZCHNIA AREA						
Powierzchnia w km ² (stan w dniu 31 XII).....	24203	24173	24173	24173	24173	Area in km ² (as of 31 XII)
STAN I OCHRONA ŚRODOWISKA ENVIRONMENTAL PROTECTION						
Pobór wody – w % poboru ogółem – na cele: produkcyjne ^a (poza rolnictwem, łowiectwem, leśnictwem oraz rybolowstwem i rybactwem)	30,5	22,2	22,1	22,7	20,4	Water withdrawal – in % of total withdrawal – for purposes of: production ^a (excluding agriculture, hunting, forestry and fishing)
eksploatacji sieci wodociągowej ^b	53,0	52,1	52,0	52,4	49,8	exploitation of water-line system ^b
Zużycie wody na 1 km ² w dam ³ : na potrzeby gospodarki narodowej i ludności	5,3	5,1	5,1	5,0	5,4	Consumption of water per 1 km ² in dam ³ : for needs of the national economy and population
w tym do produkcji przemysłowej	1,8	1,3	1,3	1,3	1,2	of which for industrial production
Ścieki przemysłowe i komunalne oczyszczane w % wymagających oczyszczenia ^c	95,7	95,4	97,5	99,3	95,6	Industrial and municipal waste water treated in % of requiring treatment ^c
Ścieki przemysłowe i komunalne nieoczyszczane na 1 km ² w dam ³	0,1	0,1	0,1	0,0	0,1	Industrial and municipal waste water untreated per 1 km ² in dam ³
Ludność korzystająca ^d z oczyszczalni ścieków w % ogółu ludności	64,5	69,9	70,2	71,7	72,2	Population using ^d waste water treatment plants in % of total population
Emisja przemysłowych zanieczyszczeń powietrza z zakładów szczególnie uciążliwych dla czystości powietrza na 1 km ² w t: pyłowych	0,1	0,1	0,1	0,1	0,1	Emission of industrial air pollutants by plants generating substantial air pollution per 1 km ² in t: particulates
gazowych (bez dwutlenku węgla)	0,6	0,4	0,4	0,4	0,4	gases (excluding carbon dioxide)
Redukcja przemysłowych zanieczyszczeń powietrza z zakładów szczególnie uciążliwych dla czystości powietrza w % zanieczyszczeń wytworzonych: pyłowych	95,3	96,6	96,6	96,8	98,4	Reduction of industrial air pollutants by plants generating substantial air pollution in % of pollutants produced: particulates
gazowych (bez dwutlenku węgla)	14,5	2,8	2,9	1,4	2,6	gases (excluding carbon dioxide)
Odpady (z wyłączeniem odpadów komunalnych) ^e wytworzone (w ciągu roku) na 1 km ² w t.....	19,0	25,2	31,2	37,0	34,7	Waste (excluding municipal waste) ^e generated (during the year) per 1 km ² in t
Odpady komunalne zebrane (w ciągu roku) przez zakłady oczyszczania ^f na 1 mieszkańca w kg.....	353	219 ^g	235 ^g	231 ^g	240 ^g	Municipal waste collected (during the year) by purification plants ^f per capita in kg

^a Z ujęć własnych. ^b Pobór wody na ujęciach przed wtłoczeniem do sieci. ^c Odprowadzone do wód (do 2002 r. – do wód powierzchniowych) lub do ziemi. ^d Na podstawie szacunków; do 2000 r. określana jako ludność obsługiwana. ^e Patrz uwagi ogólne działu „Stan i ochrona środowiska”, ust. 4 na str. 14. ^f Dane szacunkowe; do 2001 r. określone jako odpady stałe wywiezione. ^g Od 2003 r. dane nieporównywalne z danymi za lata poprzednie ze względu na zmianę katalogu odpadów.

^a From own intakes. ^b Water withdrawn by intakes before entering the water system. ^c Discharged into waters (until 2002 – into surface waters) or into the ground. ^d Estimated data; until 2000 defined as served population. ^e See general notes to the chapter “Environmental protection”, item 4 on page 14. ^f Estimated data; until 2001 defined as solid waste removed. ^g Since 2003 data not comparable with data for previous years due to change in the catalogue of waste.

I. WAŻNIEJSZE DANE O WOJEWÓDZTWIE (cd.)
MAJOR DATA ON THE VOIVODSHIP (cont.)

WYSZCZEGÓLNIENIE	2000	2005	2006	2007	2008	SPECIFICATION
STAN I OCHRONA ŚRODOWISKA (dok.) ENVIRONMENTAL PROTECTION (cont.)						
Wydatki inwestycyjne ^a (ceny bieżące) – w % nakładów ogółem – na:						<i>Investment expenditures ^a (current prices) – in % of total outlays – for:</i>
ochronę środowiska	3,4	3,4	3,1	2,6	2,4	<i>environmental protection</i>
gospodarkę wodną	1,5	1,7	1,7	1,8	1,3	<i>water management</i>
Powierzchnia o szczególnych walorach przyrodniczych prawnie chroniona (stan w dniu 31 XII):						<i>Legally protected areas possessing unique environmental value (as of 31 XII):</i>
w % powierzchni ogólnej	53,6	46,2	46,3	46,3	46,3	<i>in % of total area</i>
na 1 mieszkańca w m ²	9089	7831	7839	7846	7844	<i>per capita in m²</i>
BEZPIECZEŃSTWO PUBLICZNE PUBLIC SAFETY						
Przestępstwa stwierdzone w zakończonych postępowaniach przygotowawczych:						<i>Ascertained crimes in completed preparatory proceedings:</i>
w liczbach bezwzględnych	49413	50234	48926	44876	39364	<i>in absolute numbers</i>
na 10 tys. ludności	346,7	351,7	342,8	314,6	276,0	<i>per 10 thous. population</i>
Wskaźnik wykrywalności sprawców przestępstw stwierdzonych w %	53,1	70,5	72,9	75,5	73,6	<i>Rate of detectability of delinquents in ascertained crimes in %</i>
LUDNOŚĆ ^b POPULATION ^b						
Ludność (stan w dniu 31 XII)	1427508	1428601	1426883	1426155	1427073	<i>Population (as of 31 XII)</i>
miasta	860484	857850	855934	855183	854979	<i>urban areas</i>
wieś	567024	570751	570949	570972	572094	<i>rural areas</i>
z liczby ogółem kobiety	729648	731283	730947	731116	731721	<i>of total number females</i>
Kobiety na 100 mężczyzn (stan w dniu 31 XII)	105	105	105	105	105	<i>Females per 100 males (as of 31 XII)</i>
Ludność na 1 km ² powierzchni ogólnej (stan w dniu 31 XII) ...	59	59	59	59	59	<i>Population per 1 km² of total area (as of 31 XII)</i>
Ludność w wieku (stan w dniu 31 XII):						<i>Population at age (as of 31 XII):</i>
produkcyjnym	859584	915235	920645	924185	927904	<i>working</i>
poprodukcyjnym	182130	191273	193837	197684	201848	<i>post-working</i>
Małżeństwa na 1000 ludności ...	5,8	5,5	5,9	6,7	7,0	<i>Marriages per 1000 population</i>
Rozwody na 1000 ludności	1,3	2,1	2,4	2,1	2,0	<i>Divorces per 1000 population</i>
Urodzenia żywe na 1000 ludności	10,9	10,3	10,6	10,9	11,4	<i>Live births per 1000 population</i>
Zgony ^c na 1000 ludności	8,2	8,7	8,8	9,0	9,0	<i>Deaths ^c per 1000 population</i>
Przyrost naturalny na 1000 ludności	2,7	1,6	1,7	1,9	2,5	<i>Natural increase per 1000 population</i>
Zgony niemowląt na 1000 urodzeń żywych	7,5	6,4	5,0	5,4	5,1	<i>Infant deaths per 1000 live births</i>
Przeciętna liczba lat dalszego trwania życia w momencie urodzenia:						<i>Life expectancy at the moment of birth:</i>
mężczyźni	69,2	70,0	70,1	70,0	70,6	<i>males</i>
kobiety	78,6	79,4	79,5	79,7	79,8	<i>females</i>
Saldo migracji wewnętrznych i zagranicznych na pobyt stały na 1000 ludności	-1,7	-2,2	-3,5	-2,7	-2,2	<i>Internal and international net migration for permanent residence per 1000 population</i>

^a W 2000 r. określane jako nakłady inwestycyjne. ^b Dane dla 2000 r. zostały zweryfikowane; patrz uwagi ogólne działu „Powierzchnia i ludność”, ust. 1 na str. 16. ^c Łącznie ze zgonami niemowląt.

^a In 2000 defined as investment outlays. ^b Data for 2000 have been revised; see general notes to the chapter “Area and population”, item 1 on page 16. ^c Including infant deaths.

I. WAŻNIEJSZE DANE O WOJEWÓDZTWIE (cd.)
MAJOR DATA ON THE VOIVODSHIP (cont.)

WYSZCZEGÓLNIENIE	2000	2005	2006	2007	2008	SPECIFICATION
RYNEK PRACY LABOUR MARKET						
Pracujący ^a :						<i>Employed persons ^a:</i>
ogółem: w tys.....	454,0	396,9	406,1	422,2	426,5	<i>total: in thous.</i>
w tym kobiety	214,2	184,9	188,8	195,0	197,4	<i>of which women</i>
1999 = 100	91,7	81,6	83,5	86,9	87,7	<i>1999 = 100</i>
na 1000 ludności	318	278	285	296	299	<i>per 1000 population</i>
z liczby ogółem w %:						<i>of total number in %:</i>
rolnictwo, łowiectwo i leśnictwo; rybactwo	26,6	17,0	16,6	16,0	15,9	<i>agriculture, hunting and forestry; fishing</i>
przemysł i budownictwo ...	26,1	29,0	29,7	30,7	29,7	<i>industry and construction</i>
usługi rynkowe	29,3	33,0	32,9	33,0	34,0	<i>market services</i>
usługi nierynkowe	17,9	21,1	20,8	20,3	20,4	<i>non-market services</i>
pracujący w sektorze pry- watnym	71,3	71,8	72,5	73,7	73,9	<i>employed persons in private sector</i>
Przeciętne zatrudnienie:						<i>Average paid employment:</i>
w przemyśle:						<i>in industry:</i>
w tysiącach	87,8	80,5	84,7	87,4	87,9	<i>in thousands</i>
na 1000 ludności	59,8	56,3	59,3	61,3	61,6	<i>per 1000 population</i>
w budownictwie:						<i>in construction:</i>
w tysiącach	18,8	14,5	16,1	18,6	20,8	<i>in thousands</i>
na 1000 ludności	12,8	10,2	11,3	13,0	14,6	<i>per 1000 population</i>
Bezrobotni zarejestrowani (stan w dniu 31 XII):						<i>Registered unemployed per- sons (as of 31 XII):</i>
ogółem: w tys.	158,2	150,9	127,6	99,0	87,4	<i>total: in thous.</i>
1999 = 100	111,0	105,9	89,6	69,5	61,4	<i>1999 = 100</i>
z liczby ogółem w %:						<i>of total number in %:</i>
kobiety	55,6	53,3	56,9	59,0	56,9	<i>women</i>
w wieku do 25 lat	27,3	22,5	21,2	19,0	20,8	<i>up to age 25</i>
pozostający bez pracy po- wyżej 12 miesięcy	48,5	49,7	47,1	42,7	31,5	<i>persons without work for more than 12 months</i>
Stopa bezrobocia rejestrowa- nego (stan w dniu 31 XII) w %	25,8	27,2	23,6	18,7	16,8	<i>Registered unemployment rate (as of 31 XII) in %</i>

^a Stan w dniu 31 XII (w 1999 r. – 30 IX); według faktycznego miejsca pracy.

^a As of 31 XII (in 1999 – 30 IX); by actual workplace.

I. WAŻNIEJSZE DANE O WOJEWÓDZTWIE (cd.)
MAJOR DATA ON THE VOIVODSHIP (cont.)

WYSZCZEGÓLNIENIE	2000	2005	2006	2007	2008	SPECIFICATION
WYNAGRODZENIA. ŚWIADCZENIA Z UBEZPIECZEŃ SPOŁECZNYCH						
WAGES AND SALARIES. SOCIAL SECURITY BENEFITS						
Przeciętne miesięczne wynagrodzenia brutto w zł.....	1671,17	2015,99	2118,29	2273,81	2474,26	<i>Average monthly gross wages and salaries in zł</i>
1999 = 100.....	113,3	136,7	143,6	154,2	167,8	<i>1999 = 100</i>
w tym: przemysł.....	1702,61	1879,30	1970,75	2158,18	2378,40	<i>of which: industry</i>
budownictwo.....	1486,12	1660,65	1781,30	1946,59	2144,10	<i> construction</i>
Przeciętna liczba emerytów i rencistów ^a w tys.....	306,6	297,6	296,5	298,6	302,1	<i>Average number of retirees and pensioners^a in thous.:</i>
z Funduszu Ubezpieczeń Społecznych.....	238,4	238,0	238,9	243,2	248,6	<i>from the Social Insurance Fund</i>
rolników indywidualnych.....	68,2	59,7	57,5	55,4	53,5	<i>farmers</i>
Przeciętna miesięczna emerytura i renta brutto ^b w zł:						<i>Average monthly gross retirement pay and pension^b in zł:</i>
z Funduszu Ubezpieczeń Społecznych.....	759,05	1019,16	1098,71	1131,01	1233,90	<i>from the Social Insurance Fund</i>
rolników indywidualnych ^c	602,05	756,55	799,84	811,93	859,30	<i>farmers^c</i>
INFRASTRUKTURA KOMUNALNA. MIESZKANIA						
MUNICIPAL INFRASTRUCTURE. DWELLINGS						
Długość sieci (stan w dniu 31 XII) w km:						<i>Network (as of 31 XII) in km:</i>
rozdzielczej:						<i>distribution:</i>
wodociągowej.....	9253,6	12130,2	12285,3	12893,3	13257,9	<i> water-line</i>
kanalizacyjnej ^d	2541,3	4017,9	4044,2	4229,3	4472,1	<i> sewerage^d</i>
gazowej.....		2406,1	2441,7	2534,3	2604,0	<i> gas-line</i>
Zużycie w gospodarstwach domowych:						<i>Consumption in households:</i>
wody z wodociągów:						<i>water from water-line systems:</i>
w hm ³	48,5	44,4	44,3	44,1	44,6	<i> in hm³</i>
na 1 mieszkańca w m ³	33,8	31,1	31,1	30,9	31,3	<i> per capita in m³</i>
energii elektrycznej w miastach:						<i>electricity in urban areas:</i>
w GW-h.....	504,6	466,8	562,2 ^f	566,4	581,6	<i> in GW-h</i>
na 1 mieszkańca w kW-h....	587,3	544,0	656,4 ^f	662,2	680,4	<i> per capita in kW-h</i>
gazu z sieci:						<i>gas from gas-line system:</i>
w hm ³	92,3	95,7	98,6	90,0	86,9	<i> in hm³</i>
na 1 odbiorcę w m ³	432,1	528,0	542,3	560,7	491,3	<i> per consumer in m³</i>
Zasoby mieszkaniowe ^e (w 2000 r. - zamieszkałe; stan w dniu 31 XII):						<i>Dwelling stocks^e (in 2000 - inhabited; as of 31 XII):</i>
mieszkania:						<i>dwellings:</i>
w tysiącach.....	421,4	457,9	461,9	467,2	473,9	<i> in thousands</i>
na 1000 ludności.....	295,2	320,5	323,7	327,6	332,1	<i> per 1000 population</i>

^a Bez emerytów i rencistów, którzy otrzymują świadczenia wypłacane przez Ministerstwo Obrony Narodowej, Ministerstwo Spraw Wewnętrznych i Administracji oraz Ministerstwo Sprawiedliwości; bez emerytów i rencistów otrzymujących świadczenia na mocy umów międzynarodowych. ^b Bez emerytur i rent wypłacanych przez Ministerstwo Obrony Narodowej, Ministerstwo Spraw Wewnętrznych i Administracji oraz Ministerstwo Sprawiedliwości; bez emerytur i rent realizowanych na mocy umów międzynarodowych; bez zasiłków rodzinnych i pielęgnacyjnych. ^c Łącznie z wypłatami z Funduszu Ubezpieczeń Społecznych w przypadku łączenia uprawnień do świadczeń z tego funduszu z uprawnieniami do świadczeń z Funduszu Emerytalno-Rentowego. ^d Łącznie z kolektorami. ^e Na podstawie bilansów; patrz uwagi ogólne do rozdziału „Infrastruktura komunalna. Mieszkania”, ust. 1 na str. 22. ^f Dane zostały zmienione w stosunku do już opublikowanych.

^a Excluding retirees and pensioners, who receive benefits paid by the Ministry of National Defence, the Ministry of the Interior and Administration as well as the Ministry of Justice; excluding retirees and pensioners receiving benefits on the basis of international agreements. ^b Excluding retirement pay and pension paid by the Ministry of National Defence, the Ministry of the Interior and Administration as well as the Ministry of Justice; excluding retirement pay and pension executed on the basis of international agreements; excluding family and nursing benefits. ^c Including payments from the Social Insurance Fund, in the case of a simultaneous right to benefits from this fund and to benefits from the Pension Fund. ^d Including collectors. ^e Based on balances; see general notes to the chapter “Municipal infrastructure. Dwellings”, item 1 on page 22. ^f Data revised in relation to the data already published.

I. WAŻNIEJSZE DANE O WOJEWÓDZTWIE (cd.)
MAJOR DATA ON THE VOIVODSHIP (cont.)

WYSZCZEGÓLNIENIE	2000	2005	2006	2007	2008	SPECIFICATION
INFRASTRUKTURA KOMUNALNA. MIESZKANIA (dok.) MUNICIPAL INFRASTRUCTURE. DWELLINGS (cont.)						
Zasoby mieszkaniowe ^a (w 2000 r. – zamieszkane; stan w dniu 31 XII) (dok.):						<i>Dwelling stocks ^a (in 2000 – inhabited; as of 31 XII) (cont.):</i>
izby na 1000 ludności	1054,0	1184,7	1197,2	1212,3	1230,1	<i>rooms per 1000 population</i>
powierzchnia użytkowa mieszkań w m ² :						<i>usable floor space of dwell- ings in m²:</i>
na 1000 ludności.....	17533,8	20798,5	21068,6	21384,5	21798,3	<i>per 1000 population</i>
przeciętna 1 mieszkania	59,4	64,9	65,1	65,3	65,6	<i>average per dwelling</i>
Mieszkania oddane do użytko- wania:						<i>Dwellings completed:</i>
mieszkania:						<i>dwellings:</i>
w tysiącach	3,7	4,5	4,5	5,8	6,8	<i>in thousands</i>
na 1000 ludności.....	2,6	3,1	3,1	4,1	4,8	<i>per 1000 population</i>
izby na 1000 ludności	8,7	13,1	12,5	16,2	18,8	<i>rooms per 1000 population</i>
powierzchnia użytkowa mieszkań w m ² :						<i>usable floor space of dwell- ings in m²:</i>
na 1000 ludności.....	174,5	292,2	278,2	343,7	433,1	<i>per 1000 population</i>
przeciętna 1 mieszkania	67,3	93,8	88,8	84,1	90,4	<i>average per dwelling</i>
EDUKACJA ^b I WYCHOWANIE EDUCATION ^b						
Uczniowie w szkołach ^c (stan na początku roku szkolnego) w tys.:						<i>Pupils and students in schools ^c (as of beginning of the school year) in thous.:</i>
podstawowych	134,8	107,3	101,8	96,8	92,8	<i>primary</i>
gimnazjach	49,2	66,4	63,5	60,2	56,7	<i>lower secondary</i>
ponadpodstawowych:						<i>upper secondary (post-primary):</i>
zasadnicze (zawodowe).....	24,3	-	x	x	x	<i>basic vocational</i>
średnie:						<i>secondary:</i>
licea ogólnokształcące	34,4	-	x	x	x	<i>general</i>
zawodowe	39,4	0,9	x	x	x	<i>vocational</i>
ponadgimnazjalnych:						<i>upper secondary:</i>
zasadnicze szkoły zawodowe	x	10,4	10,4	11,0	11,2	<i>basic vocational</i>
licea ogólnokształcące	x	27,2	26,6	25,8	24,9	<i>general</i>
licea profilowane	x	9,2	7,3	4,7	2,9	<i>specialized</i>
technika	x	21,3	23,0	23,3	23,3	<i>technical</i>
policealnych	6,4	12,5	12,2	11,3	13,4	<i>post-secondary</i>
Absolwenci szkół ^c w tys.:						<i>Graduates of schools ^c in thous.:</i>
podstawowych	23,5 ^d	19,7	18,8	17,4	.	<i>primary</i>
gimnazjów	x	21,2	20,7	19,4	.	<i>lower secondary</i>
ponadpodstawowych:						<i>upper secondary (post-primary):</i>
zasadnicze (zawodowe).....	7,8	x	x	x	x	<i>basic vocational</i>
średnich:						<i>secondary:</i>
licea ogólnokształcące	7,2	x	x	x	x	<i>general</i>
zawodowe	7,4	0,8	x	x	x	<i>vocational</i>
ponadgimnazjalnych:						<i>upper secondary:</i>
zasadnicze szkoły zawodowe	x	3,3	3,1	3,0	.	<i>basic vocational</i>
licea ogólnokształcące	x	8,6	8,6	8,3	.	<i>general</i>
licea profilowane	x	3,0	2,6	1,9	.	<i>specialized</i>
technika	x	3,6	4,5	4,7	.	
policealnych	2,3	4,3	3,5	3,2	.	<i>post-secondary</i>
Absolwenci szkół ponadgimna- zjalnych na 1000 ludności.....	15,7 ^e	13,5	13,3	12,6	.	<i>Graduates of upper secondary schools per 1000 population</i>

^a Na podstawie bilansów; patrz uwagi ogólne, działu „Infrastruktura komunalna. Mieszkania”, ust. 1 na str. 22. ^b Patrz uwagi ogólne działu „Edukacja i wychowanie”, ust. 1 i 2 na str. 24. ^c Bez szkół dla dorosłych, z wyjątkiem szkół policealnych. ^d Dane obejmują absolwentów klasy VIII i klasy VI. ^e Szkoły ponadpodstawowe.

^a Based on balances; see general notes to the chapter “Municipal infrastructure. Dwellings”, item 1 on page 22. ^b See general notes to the chapter “Education”, item 1 and 2 on page 24. ^c Excluding schools for adults, except post-secondary schools. ^d Data include graduates of 8th and 6th class. ^e Upper secondary (post-primary schools).

I. WAŻNIEJSZE DANE O WOJEWÓDZTWIE (cd.)
MAJOR DATA ON THE VOIVODSHIP (cont.)

WYSZCZEGÓLNIENIE	2000	2005	2006	2007	2008	SPECIFICATION
EDUKACJA^a I WYCHOWANIE (dok.) EDUCATION^a (cont.)						
Studenci szkół wyższych ^b (stan w dniu 30 XI) w tys.	45,1	61,4	60,0	58,6	54,4	Students of higher education institutions ^b (as of 30 XI) in thous.
Absolwenci szkół wyższych ^{bc} w tys.	6,8	12,2	12,5	13,7	15,6	Graduates of higher education institutions ^{bc} in thous.
Uczniowie szkół dla dorosłych (stan na początku roku szkolnego) w tys.	16,5	12,3	11,3	12,0	12,3	Students of schools for adults (as of beginning of the school year) in thous.
Absolwenci szkół dla dorosłych ^c w tys.	5,0	3,9	4,1	2,7	2,5	Graduates of schools for adults ^c in thous.
Wychowanie przedszkolne (stan na początku roku szkolnego):						Pre-primary education (as of beginning of the school year):
miejsca w przedszkolach w tys.	24,6	22,0	22,1	22,2	24,5 ^d	places in nursery schools in thous.
dzieci w tys.:						children in thous.:
w przedszkolach	23,4	21,2	21,8	22,9	25,1 ^d	in nursery schools
w oddziałach przedszkolnych przy szkołach podstawowych	8,6	8,5	8,4	7,9	8,0	in pre-primary sections in primary schools
Dzieci w przedszkolach (stan na początku roku szkolnego) na 1000 dzieci w wieku 3—6 lat ...	319	347	365	385	424,0 ^d	Children in nursery schools (as of beginning of the school year) per 1000 children aged 3—6
OCHRONA ZDROWIA I OPIEKA SPOŁECZNA HEALTH CARE AND SOCIAL WELFARE						
Pracownicy medyczni ^{ef} (stan w dniu 31 XII):						Medical personnel ^{ef} (as of 31 XII):
lekarze	2104	2180	2314	2244	2297	doctors
lekarze stomatolodzy	185	335	346	349	346	dentists
pielęgniarki ^g	5963	5649	5927	5908	6267	nurses ^g
Łóżka w szpitalach ogólnych (stan w dniu 31 XII) na 10 tys. ludności	42,9	42,2	41,6	41,2	43,1 ^h	Beds in general hospitals (as of 31 XII) per 10 thous. population
Leczeni w szpitalach ogólnych na 10 tys. ludności	1543	1877	1808	1812	1847	In-patients in general hospitals per 10 thous. population
Zakłady opieki zdrowotnej (stan w dniu 31 XII)	362	427	464	470	550	Health care institutions (as of 31 XII)
Apteki ⁱ (stan w dniu 31 XII)	268	343	351	354	356	Pharmacies ⁱ (as of 31 XII)
Liczba ludności na 1 aptekę	5327	4165	4065	4029	4009	Population per 1 pharmacy

^a Patrz uwagi ogólne działu „Edukacja i wychowanie”, ust. 1 i 2 na str. 24. ^b Łącznie z filiami, wydziałami zamiejscowymi i punktami konsultacyjnymi, bez szkół resortu obrony narodowej oraz resortu spraw wewnętrznych i administracji; bez cudzoziemców. ^c Z poprzedniego roku szkolnego, a w roku szkolnym 2000/01 – z roku kalendarzowego; patrz uwagi ogólne działu „Edukacja i wychowanie”, ust. 12 na str. 26. ^d W przedszkolach, zespołach wychowania przedszkolnego i punktach przedszkolnych. ^e Łącznie z lekarzami, pielęgniarkami odbywającymi staż. ^f Od 2001 r. łącznie z indywidualnymi praktykami lekarskimi i pielęgniarskimi zarejestrowanymi w Izbach Lekarskich, pielęgniarskich. ^g Łącznie z magistrami pielęgniarstwa. ^h Łącznie z łózkami i inkubatorami dla noworodków. ⁱ Bez aptek w stacjonarnych zakładach opieki zdrowotnej, np. w szpitalach, w sanatoriach.

^a See general notes to the chapter “Education”, item 1 and 2 on page 24. ^b Including sections, branch departments and consultative units, excluding academies of the Ministry of National Defence and the Ministry of the Interior and Administration; excluding foreigners. ^c From the previous school year, and in 2000/01 schools year – the calendar year; see general notes to the chapter “Education” item 12 on page 26. ^d In nursery schools, pre-primary education groups and pre-primary points. ^e Including doctors, nurses during internship. ^f Since 2001 including individual medical practises and nurses registered at Chamber of Physicians. ^g Including master nurses. ^h Including beds and incubator. ⁱ Excluding pharmacies in in-patient health care facilities, e.g., in hospitals and sanatoria.

I. WAŻNIEJSZE DANE O WOJEWÓDZTWIE (cd.)
MAJOR DATA ON THE VOIVODSHIP (cont.)

WYSZCZEGÓLNIENIE	2000	2005	2006	2007	2008	SPECIFICATION
OCHRONA ZDROWIA I OPIEKA SPOŁECZNA (dok.) HEALTH CARE AND SOCIAL WELFARE (cont.)						
Porady udzielone w zakresie ambulatoryjnej opieki zdrowotnej na 1 mieszkańca:						<i>Consultations provided within the scope of out-patient health care per capita:</i>
lekarskie	4,7	5,6	5,8	5,8	6,1	<i>medical</i>
dentystyczne.....	0,7	0,8	0,8	0,8	0,8	<i>dental</i>
Dzieci w żłobkach ^a (w ciągu roku) na 1000 dzieci w wieku do lat 3.....	44	34	35	35	34	<i>Children in nurseries^a (during the year) per 1000 children up to age 3</i>
KULTURA. TURYSTYKA CULTURE. TOURISM						
Biblioteki publiczne (łącznie z filiami; stan w dniu 31 XII) ...	367	348	342	333	320	<i>Public libraries (including branches; as of 31 XII)</i>
Księgozbiór bibliotek publicznych (stan w dniu 31 XII) na 1000 ludności w wol.	3852	3834	3837	3788	3744	<i>Public library collections (as of 31 XII) per 1000 population in vol.</i>
Czytelnicy bibliotek publicznych na 1000 ludności	211	192	180	172	166	<i>Public library borrowers per 1000 population</i>
Wypożyczenia księgozbioru z bibliotek publicznych w wol.: na 1000 ludności	3891	3491	3266	3098	2959	<i>Public library loans in vol.: per 1000 population</i>
na 1 czytelnika.....	18,5	18,2	18,1	18,0	17,9	<i>per borrower</i>
Miejsca w teatrach i instytucjach muzycznych (stan w dniu 31 XII) na 1000 ludności	1,2	1,2	1,2	1,2	1,2	<i>Seats in theatres and music institutions (as of 31 XII) per 1000 population</i>
Widzowie i słuchacze w teatrach i instytucjach muzycznych na 1000 ludności	255	201	208	197	208	<i>Audience in theatres and music institutions per 1000 population</i>
Muzea (stan w dniu 31 XII)	18	23	23	23	23	<i>Museums (as of 31 XII)</i>
Zwiedzający muzea i wystawy na 1000 ludności	294	305	295	328	360	<i>Museum and exhibition visitors per 1000 population</i>
Kina stałe (stan w dniu 31 XII) ..	39	29	23	23	23	<i>Fixed cinemas (as of 31 XII)</i>
Miejsca na widowni w kinach stałych (stan w dniu 31 XII) na 1000 ludności	7,1	6,0	4,5	4,5	4,8	<i>Seats in fixed cinemas (as of 31 XII) per 1000 population</i>
Widzowie w kinach stałych na 1000 ludności	308	257	457	449	615	<i>Audience in fixed cinemas per 1000 population</i>
Abonenci (stan w dniu 31 XII) na 1000 ludności:						<i>Subscribers (as of 31 XII) per 1000 population:</i>
radiowi	234	232	211	204	184	<i>radio</i>
telewizyjni	230	226	206	199	179	<i>television</i>
Turystyczne obiekty zbiorowego zakwaterowania (stan w dniu 31 VII).....	589	353	365	371	384	<i>Collective tourist accommodation establishments (as of 31 VII)</i>
w tym hotele	65	85	86	87	88	<i>of which hotels</i>
Miejsca noclegowe (stan w dniu 31 VII) na 10 tys. ludności.....	343	262	268	268	271	<i>Number of beds (as of 31 VII) per 10 thous. population</i>
Korzystający z noclegów na 1000 ludności	586	531	574	609	635	<i>Tourists accommodated per 1000 population</i>

^a Łącznie z oddziałami żłobkowymi.
^a Including nursery wards.

I. WAŻNIEJSZE DANE O WOJEWÓDZTWIE (cd.)
MAJOR DATA ON THE VOIVODSHIP (cont.)

WYSZCZEGÓLNIENIE	2000	2005	2006	2007	2008	SPECIFICATION
ROLNICTWO I LEŚNICTWO AGRICULTURE AND FORESTRY						
Użytki rolne ^a (stan w czerwcu) w tys. ha	1264,7	1078,1	1101,2	1089,1	1059,4	<i>Agricultural land^a (as of June) in thous. ha</i>
w tym grunty orne:						<i>of which arable land:</i>
w tysiącach hektarów	882,6	756,5	800,2	711,3	708,2	<i>in thousand hectares</i>
w % powierzchni ogólnej	36,5	31,3	33,1	29,4	29,3	<i>in % of total area</i>
Powierzchnia zasiewów (stan w czerwcu) w tys. ha	729,7	607,2	657,0	626,6	616,4	<i>Sown area (as of June) in thous. ha</i>
w tym w %:						<i>of which in %:</i>
zboża podstawowe (łącznie z mieszankami zbożowymi)	71,8	71,0	66,6	68,2	68,5	<i>basic cereals (including cereal mixed)</i>
w tym: pszenica	23,9	22,4	19,4	19,5	22,4	<i>of which: wheat</i>
żyto	12,2	5,5	4,7	7,0	7,3	<i>rye</i>
ziemniaki	4,9	2,4	2,3	2,3	2,0	<i>potatoes</i>
buraki cukrowe	0,9	0,6	0,7	0,6	0,5	<i>sugar beets</i>
Zbiory w tys. t:						<i>Crop production in thous. t:</i>
zboża podstawowe (łącznie z mieszankami zbożowymi)	1313,4	1199,8	1191,8	1394,5	1422,1	<i>basic cereals (including cereal mixed)</i>
w tym: pszenica	587,1	527,1	464,2	498,5	595,8	<i>of which: wheat</i>
żyto	166,2	69,9	70,6	114,4	130,6	<i>rye</i>
ziemniaki	730,9	264,8	227,6	278,4	248,7	<i>potatoes</i>
buraki cukrowe	219,8	181,3	216,8	205,4	140,8	<i>sugar beets</i>
Plony z 1 ha w dt:						<i>Yields per 1 ha in dt:</i>
zboża podstawowe (łącznie z mieszankami zbożowymi)	25,1	27,8	27,2	32,7	33,7	<i>basis cereals (including cereal mixed)</i>
w tym: pszenica	33,6	38,7	36,4	40,8	43,2	<i>of which: wheat</i>
żyto	18,7	21,0	22,8	26,1	29,2	<i>rye</i>
ziemniaki	206	179	152	197	203	<i>potatoes</i>
buraki cukrowe	337	475	494	508	506	<i>sugar beets</i>
Zwierzęta gospodarskie:						<i>Livestock:</i>
bydło (stan w czerwcu):						<i>cattle (as of June):</i>
w tysiącach sztuk	415,0	407,2	434,4	423,7	429,9	<i>in thousand heads</i>
na 100 ha użytków rolnych ^b w szt	33,7	40,8	42,9	42,0	43,8	<i>per 100 ha of agricultural land^b in heads</i>
trzoda chlewna (stan w końcu lipca):						<i>pigs (as of the end of July):</i>
w tysiącach sztuk	798,9	880,6	846,0	823,9	677,7	<i>in thousand heads</i>
na 100 ha użytków rolnych ^b w szt	64,9	88,2	83,6	81,7	69,1	<i>per 100 ha of agricultural land^b in heads</i>
Produkcja na 1 ha użytków rolnych ^b :						<i>Production per 1 ha of agricul- tural land^b:</i>
żywca rzeźnego w przeliczeniu na mięso (łącznie z tłuszczami i podrobami) ^c w kg	195,1	227,0	224,6	223,0	229,8	<i>animals for slaughter in terms of meat (including fats and pluck)^c in kg</i>
mleka krowiego w l	506,7	812,2	844,3	825,9	879,2	<i>cows' milk in l</i>

^a Według granic administracyjnych; bez gruntów niestanowiących gospodarstw rolnych. ^b Do przeliczeń przyjęto użytki rolne według siedziby użytkownika gospodarstwa bez gruntów niestanowiących gospodarstw rolnych. ^c Wołowe, cielęce, wieprzowe, baranie, końskie, drobiowe, kozie, królicze i dziczyzna; w wadze poubojowej ciepłej.

^a By administrative borders; excluding non-farm land. ^b Calculations are based on agricultural land by official residence of the land user excluding non-farm land. ^c Beef, veal, pork, mutton, horseflesh, poultry, goat, rabbit and venison; in post-slaughter warm weight.

I. WAŻNIEJSZE DANE O WOJEWÓDZTWIE (cd.)
MAJOR DATA ON THE VOIVODSHIP (cont.)

WYSZCZEGÓLNIENIE	2000	2005	2006	2007	2008	SPECIFICATION
ROLNICTWO I LEŚNICTWO (dok.) AGRICULTURE AND FORESTRY (cont.)						
Skup produktów rolnych na 1 ha użytków rolnych ^a :						<i>Procurement of agricultural products per 1 ha of agricultural land^a:</i>
ziarno zbóż podstawowych (łącznie z mieszankami zbożowymi) w kg	596	617	694	572	581	<i>basic cereal grains (including cereal mixed) in kg</i>
ziemniaki w kg	41	14	11	13	11	<i>potatoes in kg</i>
buraki cukrowe w kg	179	182	215	204	143	<i>sugar beets in kg</i>
żywiec rzeźny w przeliczeniu na mięso (łącznie z tłuszczami) ^b w kg	129	190	187	185	192	<i>animals for slaughter in terms of meat (including fats)^b in kg</i>
mleko krowie w l	396	567	615	648	634	<i>cows' milk in l</i>
Zużycie nawozów w przeliczeniu na czysty składnik na 1 ha użytków rolnych ^{ac} w kg:						<i>Consumption of fertilizers in terms of pure ingredient per 1 ha of agricultural land^{ac} in kg:</i>
mineralnych lub chemicznych (łącznie z wieloskładnikowymi)	66,5	90,3	124,4	124,9	124,4	<i>mineral or chemical (including mixed fertilizers)</i>
wapniowych	125,5	174,3	36,0	30,1	40,4	<i>lime</i>
Ciągniki rolnicze (stan w dniu 31 XII) na 100 ha użytków rolnych ^a w szt	3,8	4,7	.	5,0	5,3	<i>Agricultural tractors (as of 31 XII) per 100 ha of agricultural land^a in units</i>
Powierzchnia gruntów leśnych (stan w dniu 31 XII) w tys. ha	732,7	745,6	750,1	751,8	753,5	<i>Forest land (as of 31 XII) in thous. ha</i>
Powierzchnia lasów (stan w dniu 31 XII):						<i>Forest areas (as of 31 XII):</i>
w tysiącach hektarów	713,0	725,3	729,4	731,0	732,7	<i>in thousand hectares</i>
na 1 mieszkańca w ha	0,5	0,5	0,5	0,5	0,5	<i>per capita in ha</i>
Lesistość (stan w dniu 31 XII) w %	29,5	30,0	30,2	30,2	30,3	<i>Woodiness (as of 31 XII) in %</i>
Pozyskanie drewna (grubizny) na 100 ha powierzchni lasów w m ³	381,0	407,2	411,1	533,5	473,8	<i>Removals (timber) per 100 ha of forest area in m³</i>
PRZEMYSŁ INDUSTRY						
Produkcja sprzedana przemysłu:						<i>Sold production of industry:</i>
w milionach złotych (ceny bieżące)	12205,1	15540,4	16700,8	20329,7	19710,2	<i>in million zlotys (current prices)</i>
2000 = 100 (ceny stałe)	113,7	99,6	109,4	116,8	98,1	<i>2000 = 100 (constant prices)</i>
na 1 zatrudnionego w zł (ceny bieżące)	138986,3	193072,6	197219,8	232711,6	224196,1	<i>per employee in zł (current prices)</i>
na 1 mieszkańca w zł (ceny bieżące)	8520,0	10879,0	11702,7	14250,4	13818,1	<i>per capita in zł (current prices)</i>

^a Do przeliczeń przyjęto użytki rolne według siedziby użytkownika gospodarstwa bez gruntów niestanowiących gospodarstw rolnych. ^b Wołowe, cielęce, wieprzowe, baranie, końskie i drobiowe; w wadze poubojowej cieplej. ^c W roku gospodarczym.

^a Calculations are based on agricultural land by official residence of the land user excluding non-farm land. ^b Beef, veal, pork, mutton, horseflesh and poultry; in post-slaughter warm weight. ^c In farming year.

I. WAŻNIEJSZE DANE O WOJEWÓDZTWIE (cd.)
MAJOR DATA ON THE VOIVODSHIP (cont.)

WYSZCZEGÓLNIENIE	2000	2005	2006	2007	2008	SPECIFICATION
BUDOWNICTWO CONSTRUCTION						
Sprzedaż produkcji budowlano- -montażowej ^a (ceny bieżące):						<i>Sales of construction and assembly production^a (cur- rent prices):</i>
w milionach złotych.....	1516,3	2786,1	2432,5	4002,6	3463,9	<i>in million zlotys</i>
na 1 mieszkańca w zł.....	1064	1950	1705	2806	2428	<i>per capita in zł</i>
w tym sektor prywatny w % ogółem.....	96,5	98,7	98,9	98,4	98,7	<i>of which private sector in % of total</i>
TRANSPORT. ŁĄCZNOŚĆ – stan w dniu 31 XII TRANSPORT. COMMUNICATIONS – as of 31 XII						
Linie kolejowe eksploatowane normalnotorowe:						<i>Railway lines operated – standard gauge:</i>
w kilometrach.....	1461	1209	1209	1209	1209	<i>in kilometres</i>
na 100 km ² powierzchni ogól- nej w km.....	6,0	5,0	5,0	5,0	5,0	<i>per 100 km² of total area in km</i>
Drogi publiczne o twardej nawierzchni (miejskie i za- miejskie):						<i>Hard surface public roads (urban and non-urban):</i>
w kilometrach.....	12257	12352	12231	12331	12355	<i>in kilometres</i>
na 100 km ² powierzchni ogól- nej w km.....	50,6	51,1	50,6	51,0	51,0	<i>per 100 km² of total area in km</i>
Samochody osobowe zareje- strowane:						<i>Registered passenger cars:</i>
w tysiącach sztuk.....	221,0	376,2	431,0	474,3	528,3	<i>in thousand units</i>
na 1000 ludności.....	155	263	302	333	370	<i>per 1000 population</i>
Placówki pocztowe ^b :						<i>Post offices^b:</i>
w liczbach bezwzględnych.....	437	391	399	406	411	<i>in absolute numbers</i>
na 10 tys. ludności.....	3,1	2,7	2,8	2,8	2,9	<i>per 10 thous. population</i>
Telefoniczne łącza główne ^c :						<i>Telephone main line^c:</i>
w tysiącach.....	368,9	410,1	389,1	337,4	288,7	<i>in thousands</i>
na 1000 ludności.....	258,4	287,1	272,7	236,6	202,3	<i>per 1000 population</i>
HANDEL TRADE						
Sprzedaż detaliczna towarów (ceny bieżące):						<i>Retail sales (current prices):</i>
w milionach złotych.....	8854,0	11313,1	12298,6	12318,9	14428,1	<i>in million zlotys</i>
na 1 mieszkańca w zł.....	6039	7920	8618	8635	10115	<i>per capita in zł</i>
Sklepy (stan w dniu 31 XII) w tys.	16,8	12,4	15,1	14,4	15,6	<i>Shops (as of 31 XII) in thous.</i>
Liczba ludności (stan w dniu 31 XII) na 1 sklep.....	85	115	94	99	92	<i>Population (as of 31 XII) per shop</i>

^a Zrealizowanej przez podmioty budowlane – według miejsca wykonywania robót. ^b W 2000 r. placówki pocztowe i placówki usług telekomunikacyjnych. ^c Dane dotyczą operatorów telekomunikacyjnych sieci publicznej.

^a Realized by construction entities – by place of work performing. ^b In 2000 post offices and telecommunication service offices. ^c Data concern operators of the public telecommunication network.

I. WAŻNIEJSZE DANE O WOJEWÓDZTWIE (cd.)
MAJOR DATA ON THE VOIVODSHIP (cont.)

WYSZCZEGÓLNIENIE	2000	2005	2006	2007	2008	SPECIFICATION
FINANSE PUBLICZNE PUBLIC FINANCE						
Budżety gmin ^a						<i>Budgets of gminas^a</i>
Dochody:						<i>Revenue:</i>
w milionach złotych.....	1370,9	2122,5	2398,2	2644,4	2902,4	<i>in million zlotys</i>
na 1 mieszkańca w zł.....	1203	1883	2131	2351	2582	<i>per capita in zl</i>
Wydutki:						<i>Expenditure:</i>
w milionach złotych.....	1427,2	2120,6	2440,2	2610,7	2895,6	<i>in million zlotys</i>
na 1 mieszkańca w zł.....	1253	1881	2168	2321	2576	<i>per capita in zl</i>
Budżety miast na prawach powiatu						<i>Budgets of cities with powiat status</i>
Dochody:						<i>Revenue:</i>
w milionach złotych.....	566,5	789,7	879,0	995,0	1033,7	<i>in million zlotys</i>
na 1 mieszkańca w zł.....	1932	2622	2913	3295	3419	<i>per capita in zl</i>
Wydutki:						<i>Expenditure:</i>
w milionach złotych.....	587,6	791,2	929,1	949,2	1032,9	<i>in million zlotys</i>
na 1 mieszkańca w zł.....	2003	2627	3079	3143	3417	<i>per capita in zl</i>
Budżety powiatów						<i>Budgets of powiats</i>
Dochody:						<i>Revenue:</i>
w milionach złotych.....	634,0	743,0	793,9	864,1	938,5	<i>in million zlotys</i>
na 1 mieszkańca w zł.....	557	659	705	768	835	<i>per capita in zl</i>
Wydutki:						<i>Expenditure:</i>
w milionach złotych.....	647,8	765,3	830,2	856,9	943,2	<i>in million zlotys</i>
na 1 mieszkańca w zł.....	569	679	738	762	839	<i>per capita in zl</i>
Budżet województwa						<i>Budget of voivodship</i>
Dochody:						<i>Revenue:</i>
w milionach złotych.....	122,5	231,3	340,8	435,8	508,0	<i>in million zlotys</i>
na 1 mieszkańca w zł.....	86	162	239	306	356	<i>per capita in zl</i>
Wydutki:						<i>Expenditure:</i>
w milionach złotych.....	137,1	291,1	379,2	440,4	449,5	<i>in million zlotys</i>
na 1 mieszkańca w zł.....	96	204	266	309	315	<i>per capita in zl</i>
INWESTYCJE. ŚRODKI TRWAŁE^b INVESTMENTS. FIXED ASSETS^b						
Nakłady inwestycyjne (ceny bieżące):						<i>Investment outlays (current prices):</i>
w milionach złotych.....	2643,4	3906,4	4726,8	5377,2	5904,7	<i>in million zlotys</i>
na 1 mieszkańca w zł.....	1845	2735	3312	3769	4140	<i>per capita in zl</i>
Udział w nakładach inwestycyjnych (ceny bieżące) w %:						<i>Share in investment outlays (current prices) in %:</i>
rolnictwa, łowiectwa i leśnictwa.....	5,0	5,5	5,2	5,0	4,8	<i>agriculture, hunting and forestry</i>
przemysłu.....	32,1	39,8	40,0	36,0	32,5	<i>industry</i>
budownictwa.....	6,6	8,3	10,8	15,5	15,4	<i>construction</i>
handlu i napraw.....	9,1	7,6	6,9	6,0	7,4	<i>trade and repair</i>
transportu, gospodarki magazynowej i łączności.....	14,1	4,4	4,3	6,1	3,7	<i>transport, storage and communication</i>
obsługi nieruchomości i firm.....	15,6	18,1	16,8	14,9	17,2	<i>real estate, renting and business activities</i>

^a Bez dochodów i wydatków gmin mających również status miasta na prawach powiatu. ^b Od 2002 r. dane nieporównywalne z danymi za lata poprzednie; patrz uwagi ogólne działu „Inwestycje i środki trwałe”, ust. 3 na str. 32 i ust. 7 na str. 33.

^a Excluding revenue and expenditure of gminas which are also cities with powiat status. ^b Since 2002 data not comparable with data for previous years; see general notes to the chapter „Investments and fixed assets”, item 3 on page 32 and item 7 on page 33.

I. WAŻNIEJSZE DANE O WOJEWÓDZTWIE (dok.)
MAJOR DATA ON THE VOIVODSHIP (cont.)

WYSZCZEGÓLNIENIE	2000	2005	2006	2007	2008	SPECIFICATION
INWESTYCJE. ŚRODKI TRWAŁE^a (dok.) INVESTMENTS. FIXED ASSETS^a (cont.)						
Wartość brutto środków trwałych (stan w dniu 31 XII; bieżące ceny ewidencyjne): w milionach złotych..... na 1 mieszkańca w zł.....	45691,8 32008	56676,4 39673	57946,2 40610	61963,1 43448	67546,1 47332	Gross value of fixed assets (as of 31 XII; current book-keeping prices): in million zlotys per capita in zl
Udział w wartości brutto środków trwałych (stan w dniu 31 XII; bieżące ceny ewidencyjne) w %:						Share in gross value of fixed assets (as of 31 XII, current book-keeping prices) in %:
rolnictwa, łowiectwa i leśnictwa	15,4	12,2	12,1	11,5	10,8	agriculture, hunting and forestry
przemysłu	18,3	20,5	21,8	23,1	25,5	industry
budownictwa	1,0	0,8	0,9	0,9	1,1	construction
handlu i napraw ^Δ	3,0	3,8	4,1	4,0	4,4	trade and repair ^Δ
pośrednictwa finansowego.....	0,6	0,7	0,7	0,7	0,6	financial intermediation
obsługi nieruchomości i firm ^Δ	24,3	23,4	23,4	22,2	21,3	real estate, renting and business activities ^Δ
PODMIOTY GOSPODARKI NARODOWEJ W REJESTRZE REGON^b – stan w dniu 31 XII ENTITIES OF THE NATIONAL ECONOMY IN THE REGON REGISTER^b – as of 31 XII						
Ogółem: w tysiącach	102,6	110,1	111,3	113,1	115,8	Total: in thousands
na 1000 ludności	71,9	77,1	78,0	79,3	81,2	per 1000 population
Osoby prawne i jednostki organizacyjne nie mające osobowości prawnej:						Legal persons and organizational entities without legal personality:
w tysiącach	22,6	27,6	28,5	29,3	29,6	in thousands
1999 = 100	110,5	135,0	139,4	143,2	144,5	1999 = 100
w tym:						of which:
przedsiębiorstwa państwowe	74	25	23	17	10	state owned enterprises
spółdzielnie	788	735	735	733	702	co-operatives
spółki handlowe	3591	5080	5239	5427	5514	commercial companies
w tym z udziałem kapitału zagranicznego.....	733	851	881	908	924	of which with foreign capital participation
spółki cywilne.....	8223	6872	6795	6822	6734	civil law partnerships
Osoby fizyczne prowadzące działalność gospodarczą:						Natural persons conducting economic activity:
w tysiącach	80,0	82,4	82,8	83,7	86,2	in thousands
1999 = 100	105,0	108,2	108,7	109,9	113,2	1999 = 100
na 1000 ludności	56,1	57,7	58,0	58,7	60,4	per 1000 population
RACHUNKI REGIONALNE^c REGIONAL ACCOUNTS^c						
Produkt krajowy brutto (ceny bieżące): w milionach złotych..... na 1 mieszkańca w zł.....	21722 15238	28153 19709	29977 21005	32756 22961	.	Gross domestic product (current prices): in million zlotys per capita in zl
Wartość dodana brutto (ceny bieżące): w milionach złotych..... na 1 mieszkańca w zł.....	19324 13557	24804 17364	26333 18452	28656 20087	.	Gross value added (current prices): in million zlotys per capita in zl
Nominalne dochody do dyspozycji brutto w sektorze gospodarstw domowych: w milionach złotych..... na 1 mieszkańca w zł.....	16774 11768	21042 14731	22078 15470	23374 16385	.	Gross nominal disposable income in the households sector: in million zlotys per capita in zl

^a Od 2002 r. dane nieporównywalne z danymi za lata poprzednie; patrz uwagi ogólne do rozdziału „Inwestycje i środki trwałe”, ust. 3 na str. 32 i ust. 7 na str. 33. ^b Bez osób prowadzących indywidualne gospodarstwa rolne. ^c Dane za lata 2000-2006 skorygowano.

^a Since 2002 data not comparable with data for previous years; see general notes to the chapter “Investments and fixed assets”, item 3 on page 32 and item 7 on page 33. ^b Excluding persons tending private farms in agriculture. ^c Data for 2000-2006 have been adjusted.

II. WYBRANE DANE O PODREGIONACH (NTS 3) I POWIATACH (NTS 4) W 2008 R.

SELECTED DATA BY SUBREGIONS (NTS 3) AND POWIATS (NTS 4) IN 2008

Lp. No.	WYSZCZEGÓLNIENIE SPECIFICATION	Powierzchnia ^{ab} w km ² <i>Total area^{ab} in km²</i>	Ludność ^a <i>Population^a</i>						Przyrost naturalny na 1000 ludności <i>Natural increase per 1000 population</i>
			ogółem w tys. <i>total in thous.</i>	w wieku w % <i>at age in %</i>			na 1 km ² <i>per 1 km²</i>	w miastach w % ogółu ludności <i>in urban areas in % of total population</i>	
				przedprodukcyjnym <i>pre- working</i>	produkcyjnym <i>working</i>	poprodukcyjnym <i>post- working</i>			
1	WOJEWÓDZTWO VOIVODSHIP	24173	1427,1	20,8	65,0	14,1	59	59,9	2,5
2	Podregion elbląski Subregion	7497	529,8	21,4	64,6	14,1	71	58,6	2,6
	Powiaty: Powiats:								
3	braniewski	1202	43,2	21,6	64,9	13,5	36	53,4	2,1
4	działdowski	954	65,2	22,8	63,4	13,8	68	44,7	3,4
5	elbląski	1416	56,4	22,6	64,0	13,4	40	29,5	2,0
6	iławski	1385	90,3	22,7	64,0	13,3	65	57,4	4,8
7	nowomiejski	694	43,7	23,6	62,3	14,2	63	25,3	4,2
8	ostródzki	1766	104,7	21,6	64,3	14,1	59	49,9	3,4
	Miasto na prawach powiatu: City with powiat status:								
9	Elbląg	80	126,4	18,2	66,6	15,2	1584	100,0	-0,0
10	Podregion etcki Subregion	6347	283,8	21,7	64,1	14,1	45	58,0	2,5
	Powiaty: Powiats:								
11	etcki	1113	85,9	22,0	65,3	12,7	77	66,5	3,9
12	gizycki	1120	56,7	20,7	64,3	15,0	51	57,3	0,9
13	goldapski	772	26,4	22,9	63,0	14,1	34	50,2	4,0
14	olecki	874	34,2	22,6	63,0	14,3	39	47,1	3,6
15	piski	1775	57,3	22,5	63,1	14,4	32	59,3	2,1
16	węgorzewski	693	23,4	18,9	64,8	16,3	34	49,3	-1,0
17	Podregion olsztyński . Subregion	10329	613,4	19,9	65,8	14,2	59	62,0	2,3
	Powiaty: Powiats:								
18	bartoszycki	1307	60,4	20,4	65,0	14,6	46	56,1	0,5
19	kętrzyński	1213	65,3	19,7	65,1	15,2	54	57,3	0,1
20	lidzbarski	925	42,6	20,8	63,9	15,3	46	60,0	0,8
21	mragowski	1065	50,2	21,1	65,6	13,3	47	50,8	2,7
22	nidzicki	961	33,6	22,6	63,6	13,8	35	43,5	2,5
23	olsztyński	2837	115,8	21,6	66,0	12,5	41	33,8	3,5
24	szczygieński	1933	69,3	22,3	64,2	13,6	36	40,2	3,4
	Miasto na prawach powiatu: City with powiat status:								
25	Olsztyn	88	176,1	21,7	64,1	15,2	1994	100,0	2,8

a Stan w dniu 31 XII. b Według ewidencji geodezyjnej. c Łącznie z miastami na prawach powiatu.

a As of 31 XII. b According to geodetic register. c Including cities with powiat status.

Zgony Deaths		Saldo migracji wewnętrznych i zagranicznych na pobyt stały na 1000 ludności <i>Internal and international net migration for permanent residence per 1000 popula- tion</i>	Ludność korzystająca ^a z oczyszczalni ścieków w % ludności ogółem <i>Population connected to ^a waste water treatment plants in % of total population</i>	Nakłady na środki trwałe (ceny bieżące) na 1 mieszkańca w zł <i>Outlays on fixed assets (current prices) per capita in zł</i>		Przestępstwa stwierdzone w zakończo- nych postę- powaniach przygotowa- nych na 10 tys. ludności <i>Ascertained crimes in completed preparatory proceedings per 10 thous. population</i>	Wskaźnik wykrywalności sprawców przestępstw stwierdzonych w % <i>Rate of detectability of delinquents in ascertained crimes in %</i>	Lp. No.
na 1000 ludności per 1000 population	w tym nie- mowląt na 1000 urodzeń żywych of which infants per 1000 live births			służące ochronie środowiska in environ- mental protection	służące gospodarce wodnej in water management			
9,0	5,1	-2,2	72,2	97,7	53,4	276,0	73,6	1
9,0	5,3	-3,0	69,7	96,7	69,3	264,4	76,9	2
9,1	8,1	-4,8	66,8	34,3	14,5	248,3	85,7	3
8,9	7,4	-2,5	65,7	20,0	23,6	192,7	81,7	4
9,8	9,0	-2,7	42,8	38,0	168,9	296,7	71,3 ^c	5
8,0	3,5	-2,3	65,2	196,0	42,7	253,7	80,8	6
9,4	1,7	-1,9	37,5	54,9	24,3	204,5	86,5	7
8,7	3,1	-4,6	68,7	137,9	26,2	292,9	76,6	8
9,5	6,7	-2,5	100,0	92,9	137,3	x	x	9
9,0	7,0	-2,2	72,3	75,2	39,3	268,1	76,8	10
7,9	9,9	1,1	77,2	138,4	37,7	278,9	78,8	11
10,0	4,9	-2,8	73,6	64,9	15,2	284,5	71,9	12
9,0	5,6	-4,0	72,2	119,7	220,1	269,0	77,9	13
9,1	4,6	-3,4	65,8	39,7	16,4	267,6	80,2	14
8,8	4,7	-4,6	73,0	14,8	6,7	227,5	74,4	15
10,7	12,9	-3,2	58,6	17,6	9,8	288,5	80,9	16
8,9	3,9	-1,4	74,2	109,1	46,1	289,6	69,5	17
10,5	1,5	-6,2	66,1	18,8	88,7	218,5	78,4	18
10,8	4,2	-5,5	74,9	5,6	28,5	311,0	80,7	19
10,2	6,3	-3,2	64,7	125,3	67,1	258,2	77,9	20
8,5	7,1	-3,4	67,5	12,6	22,6	306,8	72,8	21
10,1	4,7	-6,4	73,0	27,3	25,9	258,3	78,6	22
8,2	3,7	6,7	55,0	43,1	72,9	300,5	62,1 ^c	23
8,5	8,4	-2,8	59,0	77,7	3,7	308,1	74,1	24
7,8	1,1	-0,9	99,8	273,5	42,5	x	x	25

II. WYBRANE DANE O PODREGIONACH (NTS 3) I POWIATACH (NTS 4) W 2008 R. (cd.)

SELECTED DATA BY SUBREGIONS (NTS 3) AND POWIATS (NTS 4) IN 2008 (cont.)

Lp. No.	WYSZCZEGÓLNIENIE SPECIFICATION	Pracujący ^{ab} Employed persons ^{ab}					Bezrobotni Registered unemployed	
		ogółem w tys. total in thous.	w % ogółem in % of total				ogółem w tys. total in thous.	z ogółem – of total – kobiety women
			rolnictwo, łowiectwo i leśnictwo; rybactwo agriculture, hunting and forestry; fishing	przemysł i budowni- ctwo industry and construction	usługi rynkowe market services	usługi nierynkowe non-market services		
1	WOJEWÓDZTWO VOIVODSHIP	336,2	19,7	30,9	25,3	24,1	87,4	56,9
2	Podregion elbląski Subregion Powiaty: Powiats:	124,4	21,0	34,9	22,5	21,7	30,9	60,0
3	braniewski	7,5	34,7	14,3	21,0	30,1	4,4	58,1
4	działdowski	15,3	26,3	34,1	18,7	20,9	4,8	66,3
5	elbląski	12,8	34,7	34,9	14,4	16,0	4,3	59,9
6	iławski	26,8	22,7	42,3	18,9	16,1	3,5	61,1
7	nowomiejski	10,6	39,1	30,3	14,6	16,0	2,1	63,2
8	ostródzki	22,5	19,9	35,4	24,3	20,4	6,8	57,9
	Miasto na prawach powiatu: City with powiat status:							
9	Elbląg	28,9	1,1	35,0	33,2	30,7	5,1	56,6
10	Podregion etcki Subregion Powiaty: Powiats:	59,2	26,6	28,0	21,0	24,5	21,5	54,6
11	etcki	19,4	16,0	34,6	26,3	23,1	6,1	53,1
12	giżycki	11,8	27,1	24,0	24,5	24,4	3,1	60,0
13	goldapski	5,3	32,5	28,1	16,3	23,1	2,2	56,9
14	olecki	8,3	32,3	31,9	13,7	22,1	2,9	54,3
15	piski	9,9	30,9	24,2	17,6	27,4	5,1	52,5
16	węgorzewski	4,4	43,7	10,6	15,4	30,4	2,0	53,7
17	Podregion olsztyński Subregion Powiaty: Powiats:	152,6	16,1	28,7	29,4	25,9	35,1	55,5
18	bartoszycki	11,7	32,8	17,8	20,5	29,0	6,8	56,6
19	kętrzyński	12,5	23,8	34,0	18,8	23,4	4,8	50,7
20	lidzbarski	8,8	29,2	34,1	15,3	21,4	3,6	54,9
21	mrażowski	10,6	23,3	27,6	27,5	21,5	3,7	51,8
22	nidzicki	7,0	27,4	34,3	17,4	20,9	2,1	62,8
23	olsztyński	23,2	25,0	37,1	17,8	20,1	5,4	58,4
24	szczycieński	14,8	30,9	29,1	15,6	24,5	5,1	57,2
	Miasto na prawach powiatu: City with powiat status:							
25	Olsztyn	64,1	0,6	25,4	44,0	30,0	3,6	52,9

a Stan w dniu 31 XII. b Według faktycznego miejsca pracy i rodzaju działalności; bez podmiotów gospodarczych o liczbie pracujących do 9

a As of 31 XII. b By actual workplace and kind of activity; excluding economic entities employing up to 9 persons; with the employed persons

zarejestrowani ^a persons ^a		Stopa bezrobocia rejestrowanego ^a w % <i>Registered unemployment rate ^a in %</i>	Zasoby mieszkaniowe ^a <i>Dwelling stocks ^a</i>				Mieszkania oddane do użytkowania na 1000 ludności <i>Dwellings completed per 1000 population</i>	Lp. No.
w % in %			mieszkania <i>dwellings</i>		przeciętna powierzchnia użytkowa w m ² <i>average usable floor space in m²</i>			
pozostający bez pracy dłużej niż 1 rok <i>without work for more than 1 year</i>	w wieku 24 lata i mniej <i>aged 24 and less</i>		w tys. <i>in thous.</i>	na 1000 ludności <i>per 1000 population</i>	1 mieszkania <i>dwelling</i>	na 1 osobę <i>per person</i>		
31,5	20,8	16,8	473,9	332,1	65,6	21,8	4,8	1
33,3	21,9	16,4	169,7	320,2	66,0	21,1	3,5	2
45,8	17,5	30,1	13,8	318,9	64,4	20,5	2,6	3
37,8	22,3	20,3	20,3	312,1	72,0	22,5	3,2	4
26,5	24,0	21,0	16,8	297,0	70,6	21,0	2,6	5
22,3	24,4	9,8	27,4	303,7	70,1	21,3	5,4	6
31,8	26,2	13,8	12,9	296,4	75,8	22,5	3,3	7
38,2	20,4	18,9	33,8	322,7	65,2	21,0	4,1	8
25,9	22,3	11,7	44,7	353,2	57,5	20,3	2,7	9
31,9	20,4	21,4	94,0	331,3	65,9	21,8	5,3	10
29,8	20,5	19,6	28,8	334,9	62,3	20,9	8,4	11
23,3	20,4	16,0	19,5	343,8	66,8	23,0	2,5	12
38,6	15,9	23,3	8,6	325,3	68,1	22,1	3,1	13
33,9	23,0	20,9	11,2	327,5	68,5	22,4	8,2	14
33,4	21,1	27,3	17,9	313,2	66,9	21,0	3,7	15
37,7	19,2	26,3	8,1	344,8	67,8	23,4	3,7	16
29,7	20,1	15,1	210,2	342,7	65,2	22,4	5,6	17
41,3	18,5	31,2	20,0	331,8	62,6	20,8	0,9	18
25,4	18,8	23,1	22,7	347,1	59,8	20,7	2,5	19
39,9	18,9	23,5	14,4	337,2	64,4	21,7	2,2	20
22,6	21,5	19,9	16,8	335,0	71,0	23,8	3,6	21
27,1	24,3	18,9	10,3	307,7	66,8	20,5	2,1	22
22,6	20,6	15,1	35,3	305,0	77,6	23,7	8,6	23
33,2	23,0	21,0	20,9	302,1	71,2	21,5	4,6	24
18,3	17,1	4,3	69,7	395,7	58,2	23,0	8,9	25

osób; z pracującymi w gospodarstwach indywidualnych w rolnictwie (dane szacunkowe).

on private farms in agriculture. (estimated data).

II. WYBRANE DANE O PODREGIONACH (NTS 3) I POWIATACH (NTS 4) W 2008 R. (cd.)

SELECTED DATA BY SUBREGIONS (NTS 3) AND POWIATS (NTS 4) IN 2008 (cont.)

Lp. No.	WYSZCZEGÓLNIENIE SPECIFICATION	Uczniowie w szkołach dla dzieci i młodzieży ^a Pupils and students of schools for children and youth ^a						Łóżka w szpitalach ogólnych ^b Beds in general hospitals ^b
		podstawa- wych primary	gimnazjach secondary	zasadni- czych zawodo- wych basic vocational	ogólno- kształcą- cych ^c general secondary ^c	liceach profilowa- nych specialized secondary	technikach ^d technical secondary ^d	
1	WOJEWÓDZTWO VOIVODSHIP	641	387	72	174	20	163	43,1
2	Podregion elbląski Subregion	670	397	80	155	18	167	43,6
	Powiaty: Powiats:							
3	braniewski	674	396	55	145	18	150	22,2
4	działdowski	737	422	65	177	45	170	52,8
5	elbląski	702	402	57	95	x	72	8,9
6	iławski	710	414	114	168	12	177	40,6
7	nowomiejski	788	437	107	139	4	87	32,3
8	ostródzki	671	407	81	115	25	160	33,8
	Miasto na prawach powiatu: City with powiat status:							
9	Elbląg	549	350	70	203	17	240	75,9
10	Podregion etcki Subregion	659	406	55	183	25	196	36,2
	Powiaty: Powiats:							
11	etcki	657	386	49	209	21	237	35,2
12	giżycki	631	386	46	204	3	238	41,8
13	gołdapski	682	488	58	151	83	48	25,0
14	olecki	674	416	62	121	58	198	36,0
15	piski	702	425	64	188	16	209	36,6
16	węgorzewski	584	371	64	152	x	81	38,0
17	Podregion olsztyński Subregion	607	369	72	187	19	144	45,9
	Powiaty: Powiats:							
18	bartoszycki	628	394	82	190	22	94	56,9
19	kętrzyński	588	389	90	132	21	198	27,9
20	lidzbarski	633	405	92	151	4	211	34,7
21	mragowski	639	409	78	132	36	191	30,3
22	nidzicki	715	428	82	204	0	110	26,2
23	olsztyński	623	352	50	81	16	24	41,0
24	szczywieński	714	438	98	137	36	105	21,9
	Miasto na prawach powiatu: City with powiat status:							
25	Olsztyn	518	306	59	318	16	213	72,3

^a Bez szkół specjalnych. ^b Stan w dniu 31 XII; łącznie z łózkami i inkubatorami dla noworodków. ^{c, d} Łącznie z: ^c – uzupełniającymi liceami zdrowotnej łącznie z praktykami lekarskimi. ^f Łącznie z punktami bibliotecznymi; bez wypożyczeń międzybibliotecznych, ^g Stan w dniu 31 VII.

^a Excluding special schools. ^b As of 31 XII; including beds and incubator. ^{c, d} Including: ^c – supplementary general secondary schools, medical practices. ^f Including library service points; excluding interlibrary lending. ^g As of 31 VII.

Liczba ludności ^b na <i>Population ^b per</i>		Wypożyczenia księgozbioru z bibliotek publicznych ^f na 1 czytelnika w wol. <i>Public library loans ^f per borrower in vol.</i>	Liczba ludności na 1 placówkę biblioteczną ^b <i>Population per library estab- lishment ^b</i>	Widzowie w kinach stałych na 1 seans <i>Audience in fixed cinemas per screening</i>	Turystyczne obiekty zbiorowego zakwaterowania <i>Collective tourist accommodation establishments</i>			Lp. No.
1 podmiot ambulatoryj- nej opieki zdrowotnej ^e <i>provider of out-patient health care ^e</i>	1 aptekę ogólnodo- stępną <i>public phar- macy</i>				miejsca noclegowe ^g <i>number of beds ^g</i>	udzielone noclegi <i>nights spent (overnight stay)</i>	korzystający z noclegów turystów <i>tourists accom- modat- ed</i>	
					na 1000 ludności <i>per 1000 population</i>			
1412	4009	18	3150	32	27,1	1723,6	634,9	1
1687	4205	18	3135	25	13,7	973,2	406,2	2
1439	4317	20	1349	x	12,4	810,3	317,1	3
1515	5012	23	2247	18	7,5	500,6	128,2	4
1567	7051	17	2170	23	8,0	448,8	256,2	5
2377	3225	19	3763	36	13,6	719,5	296,1	6
1820	7279	17	2184	49	3,9	95,2	32,7	7
1938	4186	18	4186	25	31,4	2329,5	930,0	8
1421	3512	15	9726	24	8,7	867,9	421,1	9
1234	4435	20	3836	24	41,1	2411,3	738,6	10
1034	3733	15	7155	24	12,9	716,0	289,4	11
1259	5150	24	3332	20	82,0	4383,9	1923,3	12
1889	4407	17	4407	x	27,1	5627,7	349,5	13
1900	4885	23	2850	27	20,9	668,3	255,7	14
1246	5731	16	3016	x	46,5	2134,4	631,8	15
975	3342	29	2924	x	77,2	3446,4	926,0	16
1314	3695	17	2921	40	32,3	2053,4	784,4	17
1343	4316	22	2627	x	2,4	145,9	104,9	18
1256	4083	24	2722	27	10,8	518,5	312,9	19
1469	4734	23	3043	89	7,2	497,8	176,4	20
1434	3860	15	3137	20	116,8	9736,7	3959,0	21
1400	5601	17	1293	x	12,4	578,6	281,9	22
1838	5036	18	2632	20	44,7	3138,5	827,9	23
1650	4332	22	3300	x	30,5	1276,5	356,0	24
995	2553	14	4194	41	28,9	1338,0	670,8	25

ogólnokształcącymi, *d* – technikami uzupełniającymi i szkołami artystycznymi dającymi uprawnienia zawodowe. *e* Ambulatoryjne zakłady opieki

d – supplementary technical secondary schools and art schools leading to professional certification. *e* Out-patient health care institutions including

II. WYBRANE DANE O PODREGIONACH (NTS 3) I POWIATACH (NTS 4) W 2008 R. (dok.)

SELECTED DATA BY SUBREGIONS (NTS 3) AND POWIATS (NTS 4) IN 2008 (cont.)

Lp. No.	WYSZCZEGÓLNIENIE SPECIFICATION	Produkcja sprzedana przemysłu ^a (ceny bieżące) Sold production of industry ^a (current prices)		Drogi publiczne o twardej nawierzchni ^b w km Hard surface public roads ^b in km		Nakłady inwestycyjne w przed- siębiorstwach ^a według lokalizacji inwestycji (ceny bieżące) Investment outlays in enter- prises ^a according to investment location (current prices)	
		w mln zł <i>in mln zł</i>	na 1 miesz- kańca w zł <i>per capita in zł</i>	powiatowe <i>powiat roads</i>	gminne <i>gmina roads</i>	w mln zł <i>in mln zł</i>	na 1 miesz- kańca w zł <i>per capita in zł</i>
1	WOJEWÓDZTWO VOIVODSHIP	18296,7	12827	6995,7	2122,9	3075,9	2156
2	Podregion elbląski Subregion Powiaty: Powiats:	7659,3	14458	2482,5	1073,4	1041,5	1966
3	braniewski	73,0	1689	340,4	46,1	29,9	692
4	działdowski	781,9	12023	301,8	170,7	86,2	1326
5	elbląski	587,7	10410	524,2	238,0	86,1	1524
6	iławski	1196,7	13266	457,9	239,4	179,8	1993
7	nowomiejski	384,2	8827	226,6	195,3	45,5	1045
8	ostródzki	3173,0	30258	537,4	132,0	241,3	2301
	Miasto na prawach powiatu: City with powiat status:						
9	Elbląg	1462,8	11568	94,2	51,9	372,7	2947
10	Podregion etcki Subregion Powiaty: Powiats:	3022,5	10644	1671,0	288,3	367,9	1296
11	etcki	1811,5	21166	296,5	101,6	124,9	1459
12	giżycki	465,0	8210	306,9	40,5	110,0	1942
13	gołdapski	212,9	7931	194,1	21,7	38,6	1438
14	olecki	280,9	8261	290,6	22,4	40,1	1180
15	piski	213,5	3721	366,5	86,8	39,6	690
16	węgorzewski	38,8	1649	216,4	15,3	14,8	627
17	Podregion olsztyński . Subregion Powiaty: Powiats:	7614,9	12429	2842,2	761,2	1666,5	2720
18	bartoszycki	110,0	1816	392,8	95,4	25,5	420
19	kętrzyński	267,4	4078	382,4	79,7	90,4	1378
20	lidzbarski	224,1	5261	233,3	40,1	60,8	1427
21	mrażowski	316,8	6324	295,1	111,3	80,3	1603
22	nidzicki	201,8	5999	336,0	28,5	21,1	628
23	olsztyński	1574,6	13679	722,2	114,3	215,4	1871
24	szczycieński	439,5	6345	466,4	115,7	251,9	3637
	Miasto na prawach powiatu: City with powiat status:						
25	Olsztyn	4480,7	25481	14,0	176,2	921,2	5239

^a Dane dotyczą podmiotów gospodarczych, w których liczba pracujących przekracza 9 osób. ^b Stan w dniu 31 XII. ^c Bez osób prowadzących^a Data concern economic entities employing more than 9 persons. ^b As of 31 XII. ^c Excluding persons tending private farms in agriculture.

Wartość brutto środków trwałych w przedsiębiorstwach ^{ab} (bieżące ceny ewidencyjne) <i>Gross value of fixed assets in enterprises^{ab} (current book-keeping prices)</i>		Podmioty gospodarki narodowej ^{bc} zarejestrowane w rejestrze REGON <i>Entities of the national economy^{bc} recorded in the REGON register</i>						Lp. No.
		ogółem <i>total</i>		osoby prawne i jednostki organizacyjne niemające osobowości prawnej <i>legal persons and organiza- tional entities without legal personality</i>		osoby fizyczne prowadzące działalność gospodarczą <i>natural persons conducting economic activity</i>		
w mln zł <i>in mln zł</i>	na 1 miesz- kańca w zł <i>per capita in zł</i>	w liczbach bezwzględ- nych <i>in absolute numbers</i>	na 10 tys. ludności <i>per 10 thous. population</i>	w liczbach bezwzględ- nych <i>in absolute numbers</i>	na 10 tys. ludności <i>per 10 thous. population</i>	w liczbach bezwzględ- nych <i>in absolute numbers</i>	na 10 tys. ludności <i>per 10 thous. population</i>	
27920,1	19565	115821	811,6	29578	207,3	86243	604,3	1
8040,0	15175	39334	742,4	10003	188,8	29331	553,6	2
383,2	8876	2992	693,1	924	214,0	2068	479,1	3
608,1	9334	3934	603,8	812	124,6	3122	479,2	4
468,8	8311	3395	601,8	863	153,0	2532	448,9	5
1475,9	16343	6230	689,8	1369	151,6	4861	538,2	6
224,4	5139	2687	615,3	510	116,8	2177	498,5	7
1612,5	15407	7966	761,1	2073	198,1	5893	563,1	8
3267,0	25838	12130	959,4	3452	273,0	8678	686,3	9
3789,0	13349	23241	818,8	5568	196,2	17673	622,6	10
1815,0	21140	6535	761,1	1491	173,7	5044	587,5	11
748,1	13205	5459	963,6	1346	237,6	4113	726,0	12
268,3	10148	2186	826,7	530	200,4	1656	626,3	13
350,1	10239	3257	952,5	748	218,8	2509	733,8	14
511,1	8919	4209	734,5	983	171,5	3226	562,9	15
96,3	4115	1595	681,8	470	200,9	1125	480,9	16
16091,1	26232	53246	868,0	14007	228,3	39239	639,7	17
403,3	6674	3676	608,3	968	160,2	2708	448,1	18
943,3	14440	4373	669,4	1164	178,2	3209	491,2	19
476,8	11191	3322	779,8	933	219,0	2389	560,8	20
969,1	19312	4660	928,6	997	198,7	3663	729,9	21
237,5	7067	2167	644,8	548	163,1	1619	481,8	22
1370,7	11835	8758	756,2	2113	182,4	6645	573,7	23
906,1	13074	5062	730,4	1075	155,1	3987	575,2	24
10784,2	61225	21228	1205,2	6209	352,5	15019	852,7	25

gospodarstwa indywidualne w rolnictwie.

III. POWIATY NA TLE WOJEWÓDZTWA W 2008 R.

POWIATS AGAINST THE BACKGROUND OF THE VOIVODSHIP IN 2008

WYSZCZEGÓLNIENIE SPECIFICATION	Powierzchnia ogólna ^a Total area ^a	Ludność ^a Population ^a			Pracujący ^{ab} Employed persons ^{ab}	Bezrobotni zarejestrowani ^a Registered unemployed persons ^a	
		ogółem total	w wieku at age				
			przedprodukcyjnym pre-working	produkcyjnym working			poprodukcyjnym post-working
w odsetkach in percent							
WOJEWÓDZTWO VOIVODSHIP	100,0	100,0	100,0	100,0	100,0	100,0	
Powiaty: Powiats:							
bartoszycki	5,4	4,2	4,2	4,2	4,4	3,5	7,8
braniewski	5,0	3,0	3,1	3,0	2,9	2,2	5,0
działdowski	3,9	4,6	5,0	4,5	4,4	4,5	5,5
elbląski	5,9	4,0	4,3	3,9	3,8	3,8	4,9
etcki	4,6	6,0	6,4	6,0	5,4	5,8	7,0
giżycki	4,6	4,0	3,9	3,9	4,2	3,5	3,6
gołdapski	3,2	1,9	2,0	1,8	1,8	1,6	2,5
iławski	5,7	6,3	6,9	6,2	6,0	8,0	4,0
kętrzyński	5,0	4,6	4,3	4,6	4,9	3,7	5,5
lidzbarski	3,8	3,0	3,0	2,9	3,2	2,6	4,1
mragowski	4,4	3,5	3,6	3,5	3,3	3,2	4,2
nidzicki	4,0	2,4	2,6	2,3	2,3	2,1	2,4
nowomiejski	2,9	3,1	3,5	2,9	3,1	3,1	2,4
olecki	3,6	2,4	2,6	2,3	2,4	2,5	3,4
olsztyński	11,7	8,1	8,4	8,2	7,2	6,9	6,2
ostródzki	7,3	7,3	7,6	7,3	7,3	6,7	7,8
piski	7,3	4,9	5,2	4,8	4,7	2,9	5,8
szczycieński	8,0	4,0	4,3	3,9	4,1	4,4	5,8
węgorzewski	2,9	1,6	1,5	1,6	1,9	1,3	2,3
Miasta na prawach powiatu: Cities with powiat status:							
Elbląg	0,3	8,9	7,7	9,1	9,5	8,6	5,8
Olsztyn	0,4	12,3	10,0	12,9	13,3	19,1	4,2

^a Stan w dniu 31 XII. ^b Według faktycznego miejsca pracy; bez podmiotów gospodarczych o liczbie pracujących do 9 osób oraz duchownych, łącznie z pracującymi w rolnictwie indywidualnym oraz fundacjami, stowarzyszeniami i innymi organizacjami.

^a As of 31 XII. ^b By actual workplace; excluding economic entities employing up to 9 persons and clergy, including persons employed in private farms in agriculture as well as foundations, associations and other organizations.

III. POWIATY NA TLE WOJEWÓDZTWA W 2008 R. (cd.)

POWIATS AGAINST THE BACKGROUND OF THE VOIVODSHIP IN 2008 (cont.)

WYSZCZEGÓLNIENIE SPECIFICATION	Sieć rozdzielcza ^a Distribution network ^a		Zasoby mieszkaniowe ^a Dwelling stocks ^a	Mieszkania oddane do użytkownika Dwellings completed	Uczniowie szkół Students of schools				Dzieci w placówkach wychowawczych przedszkolnego ^d Children attending pre-primary education establishments ^d
	wodociągowa water-line	kanalizacyjna oraz kolektory sewerage and collectors			podstawowych ^b primary ^b	gimnazjów ^b lower secondary ^b	ponadgimnazjalnych ^{bc} upper secondary ^{bc}	policealnych post-secondary	
	w odsetkach in percent								
WOJEWÓDZTWO	100,0	100,0	100,0	100,0	100,0	100,0	100,0	100,0	100,0
VOIVODSHIP									
Powiaty:									
Powiats:									
bartoszycki	5,5	2,9	4,2	0,8	4,2	4,3	3,9	0,1	3,7
braniewski	3,5	3,0	2,9	1,7	3,2	3,1	2,6	0,7	2,8
działdowski	4,4	4,6	4,3	3,1	5,2	4,8	4,8	4,4	4,5
elbląski	5,4	2,3	3,5	2,2	4,3	4,1	2,0	0,2	2,9
etcki	4,0	3,8	6,1	10,5	6,2	6,1	7,2	7,9	6,2
giżycki	4,3	5,7	4,1	2,1	3,9	4,0	4,6	3,0	4,1
gołdapski	2,6	2,8	1,8	1,2	2,0	2,4	1,5	0,5	1,5
iławski	7,9	7,5	5,8	7,2	7,0	6,8	7,0	3,6	5,9
kętrzyński	4,7	4,9	4,8	2,4	4,2	4,6	4,8	2,6	4,0
lidzbarski	4,7	1,7	3,0	1,4	3,0	3,2	3,2	0,4	2,9
mrągowski	4,6	4,4	3,5	2,6	3,5	3,7	3,6	2,2	3,7
nidzicki	2,3	2,9	2,2	1,0	2,6	2,6	2,2	0,0	2,3
nowomiejski	6,8	1,8	2,7	2,1	3,7	3,4	2,4	0,4	2,4
olecki	3,9	2,5	2,4	4,1	2,5	2,6	2,5	4,3	2,3
olsztyński	11,5	14,4	7,5	14,4	7,9	7,3	3,2	0,1	7,6
ostródzki	7,6	11,0	7,1	6,2	7,7	7,7	6,7	3,5	6,7
piski	2,7	5,5	3,8	3,1	4,4	4,4	4,4	2,4	3,8
szczywieński	6,4	5,7	4,4	4,7	5,4	5,5	4,3	1,9	5,1
węgorzewski	3,8	2,3	1,7	1,3	1,5	1,6	1,2	0,0	1,4
Miasta na prawach powiatu:									
Cities with powiat status:									
Elbląg	1,5	4,6	9,4	5,0	7,6	8,1	10,8	18,7	10,3
Olsztyn	1,8	5,8	14,7	23,0	10,1	9,8	17,2	43,0	15,6

^a Stan w dniu 31 XII. ^b Bez szkół dla dorosłych. ^c Bez szkół artystycznych dających uprawnienia zawodowe. ^d W przedszkolach, oddziałach przedszkolnych przy szkołach podstawowych, zespołach wychowania przedszkolnego i punktach przedszkolnych.

^a As of 31 XII. ^b Excluding schools for adults. ^c Excluding art schools leading to professional certification. ^d In nursery schools, pre-primary sections of primary schools, pre-primary education groups and pre-primary points.

III. POWIATY NA TLE WOJEWÓDZTWA W 2008 R. (dok.)

POWIATS AGAINST THE BACKGROUND OF THE VOIVODSHIP IN 2008 (cont.)

WYSZCZEGÓLNIENIE SPECIFICATION	Lasy ^{ab} Forests ^{ab}	Dochody budżetów powiatów i miast na prawach powiatów <i>Revenue of budgets of powiats and cities with powiat status</i>	Wydatki budżetów powiatów i miast na prawach powiatów <i>Expenditure of budgets of powiats and cities with powiat status</i>	Nakłady inwestycyjne ^{cd} (ceny bieżące) <i>Investment outlays ^{cd} (current prices)</i>	Wartość brutto środków trwałych ^{ac} (bieżące ceny ewidencyjne) <i>Gross value of fixed assets ^{ac} (current book- keeping prices)</i>	Podmioty gospodarki narodowej ^{ae} <i>Entities of the national economy ^{ae}</i>
		w odsetkach in percent				
WOJEWÓDZTWO VOIVODSHIP	100,0	100,0	100,0	100,0	100,0	100,0
Powiaty: Powiats:						
bartoszycki	3,9	2,4	2,4	0,8	1,4	3,2
braniewski	3,9	1,9	1,8	1,0	1,4	2,6
działdowski	3,7	2,2	2,2	2,8	2,2	3,4
elbląski	3,6	2,0	1,8	2,8	1,7	2,9
etcki	3,3	4,0	4,1	4,1	6,5	5,6
giżycki	3,9	2,7	2,4	3,6	2,7	4,7
gołdapski	3,3	1,1	1,2	1,3	1,0	1,9
ławski	5,0	3,4	3,3	5,8	5,3	5,4
kętrzyński	2,7	2,9	2,8	2,9	3,4	3,8
lidzbarski	3,3	2,1	2,1	2,0	1,7	2,9
mragowski	4,5	2,3	2,4	2,6	3,5	4,0
nidzicki	5,0	1,7	1,6	0,7	0,9	1,9
nowomiejski	2,0	1,3	1,4	1,5	0,8	2,3
olecki	3,0	1,8	1,8	1,3	1,3	2,8
olsztyński	14,5	4,1	4,4	7,0	4,9	7,6
ostródzki	7,0	4,5	4,6	7,8	5,8	6,9
piski	11,9	2,3	2,4	1,3	1,8	3,6
szczycieński	13,0	3,6	3,5	8,2	3,2	4,4
węgorzewski	1,9	1,5	1,6	0,5	0,3	1,4
Miasta na prawach powiatu: Cities with powiat status:						
Elbląg	0,3	20,5	20,8	12,1	11,7	10,5
Olsztyn	0,3	31,9	31,5	29,9	38,6	18,3

^a Stan w dniu 31 XII. ^b Łącznie z gruntami związanymi z gospodarką leśną. ^c Dane dotyczą podmiotów gospodarczych, w których liczba pracujących przekracza 9 osób. ^d Według lokalizacji inwestycji. ^e Zarejestrowane w rejestrze REGON; bez osób prowadzących indywidualne gospodarstwa rolne.

^a As of 31 XII. ^b Including land connected with silviculture. ^c Data concern economic entities employing more than 9 persons. ^d According to investment location. ^e Recorded in the REGON register; excluding persons tending private farms in agriculture.

DZIAŁ I STAN I OCHRONA ŚRODOWISKA
CHAPTER I ENVIRONMENTAL PROTECTION

TABL. 1. ZUŻYCIE WODY NA POTRZEBY GOSPODARKI NARODOWEJ I LUDNOŚCI W 2008 R.

WATER CONSUMPTION FOR NEEDS OF THE NATIONAL ECONOMY AND POPULATION IN 2008

WYSZCZEGÓLNIENIE SPECIFICATION	Ogółem Total	Przemysł Industry	Rolnictwo i leśnictwo ^a Agriculture and forestry ^a	Eksploracja sieci wodociągowej ^b Exploitation of water-line system ^b	Przemysł Industry	Rolnictwo i leśnictwo ^a Agriculture and forestry ^a	Eksploracja sieci wodociągowej ^b Exploitation of water-line system ^b
	w hm ³		in hm ³		w % ogółem		in % of total
WOJEWÓDZTWO VOIVODSHIP	130,2	30,2	42,8	57,2	23,2	32,9	43,9
Podregion elbląski Subregion	56,4	19,5	15,5	21,2	34,6	27,5	37,6
Powiaty: Powiats:							
braniewski	1,8	0,2	-	1,6	9,2	-	90,8
działdowski	6,8	0,9	3,5	2,3	13,8	52,2	34,0
elbląski	3,5	0,7	1,1	1,7	18,4	32,3	49,3
iławski	9,6	0,7	5,2	3,7	7,5	53,7	38,8
nowomiejski	2,3	0,0	1,0	1,3	1,5	43,9	54,6
ostródzki	11,2	2,6	4,7	3,8	23,3	42,3	34,4
Miasto na prawach powiatu: City with powiat status:							
Elbląg	21,2	14,4	-	6,8	68,0	-	32,0
Podregion ełcki Subregion	18,4	2,3	5,4	10,6	12,5	29,3	57,6
Powiaty: Powiats:							
ełcki	4,2	0,9	-	3,3	20,5	-	79,5
giżycki	3,2	0,7	-	2,4	23,4	-	76,6
goldapski	0,9	0,0	-	0,9	5,1	-	94,9
olecki	2,1	0,3	0,7	1,2	13,8	32,4	53,8
piski	2,4	0,4	-	1,9	19,0	-	81,0
węgorzewski	5,6	-	4,7	0,9	-	83,9	16,1
Podregion olsztyński Subregion	55,4	8,2	21,9	25,3	14,8	39,5	45,7
Powiaty: Powiats:							
bartoszycki	8,1	0,1	5,5	2,5	1,1	67,8	31,1
kętrzyński	3,1	-	0,2	2,9	-	4,8	95,2
lidzbarski	2,2	0,7	-	1,5	32,9	-	67,1
mrągowski	7,3	1,3	4,1	1,9	17,9	56,0	26,2
nidzicki	3,0	0,1	1,9	1,0	3,6	62,8	33,6
olsztyński	12,3	1,0	7,5	3,8	8,3	61,0	30,7
szczywieński	5,9	0,9	2,7	2,3	14,5	46,2	39,3
Miasto na prawach powiatu: City with powiat status:							
Olsztyn	13,5	4,1	-	9,4	30,7	-	69,3

^a Woda zużyta do nawadniania w rolnictwie i leśnictwie oraz uzupełniania stawów rybnych. ^b Bez zużycia wody na cele przemysłowe przez wodociągi stanowiące własność gmin, wojewódzkich zakładów usług wodnych i spółek wodnych.

^a Water consumption for irrigation in agriculture and forestry as well as for filling fish ponds. ^b Excluding water consumption for industrial purposes from water-line system of gminas, voivodship waterworks and water companies.

TABL. 2. ŚCIEKI PRZEMYSŁOWE I KOMUNALNE ORAZ LUDNOŚĆ KORZYSTAJĄCA Z OCZYSZCZALNI ŚCIEKÓW W 2008 R.

INDUSTRIAL AND MUNICIPAL WASTE WATER AND POPULATION USING WASTE WATER TREATMENT PLANTS IN 2008

WYSZCZEGÓLNIENIE SPECIFICATION	Ścieki ^a Waste water ^a	Oczyszczone <i>Treated</i>				Nieoczyszczone <i>Untreated</i>		Ludność korzystająca z oczyszczalni ścieków w % ludności ogółem ^c <i>Population using waste water treatment plants in % of total population ^c</i>
		razem <i>total</i>	mechani- cznie <i>mechani- cally</i>	chemicz- nie ^b i bio- logicznie <i>chemically ^b and biologi- cally</i>	z podwyż- szonym usuwaniam biogenów <i>with increased biogene removal (disposal)</i>	razem <i>total</i>	w tym odprowa- dzone siecią kanaliza- cyjną <i>of which discharged by sewer- age system</i>	
WOJEWÓDZTWO VOIVODSHIP	50,1	47,9	0,6	17,9	77,1	2,2	1,7	72,2
Podregion elbląski Subregion	17,8	17,1	0,8	22,8	72,3	0,7	0,5	69,7
Powiaty: <i>Powiats:</i>								
braniewski	1,4	1,2	-	21,7	63,6	0,2	0,2	66,8
działdowski	1,5	1,5	-	98,0	-	0,0	0,0	65,7
elbląski	1,4	1,4	0,4	71,2	28,9	-	-	42,8
iławski	3,1	2,8	0,8	9,6	79,0	0,3	0,2	65,2
nowomiejski	0,5	0,5	-	99,0	-	0,0	0,0	37,5
ostródzki	3,3	3,1	0,0	14,0	82,2	0,1	0,1	68,7
Miasto na prawach powiatu: <i>City with powiat status:</i>								
Elbląg	6,6	6,6	1,7	0,6	97,2	0,0	0,0	100,0
Podregion elcki Subregion	8,7	8,1	1,6	5,0	86,9	0,6	0,6	72,3
Powiaty: <i>Powiats:</i>								
elcki	2,9	2,8	-	1,0	98,0	0,0	0,0	77,2
giżycki	2,2	1,9	2,0	6,1	78,7	0,3	0,3	73,6
gołdapski	0,6	0,6	-	13,3	84,9	0,0	0,0	72,2
olecki	0,9	0,9	1,0	7,7	87,7	0,0	0,0	65,8
piski	1,6	1,4	5,5	7,1	74,8	0,2	0,2	73,0
węgorzewski	0,5	0,5	-	1,8	97,8	0,0	0,0	58,6
Podregion olsztyński Subregion	23,6	22,7	0,0	19,0	77,2	0,9	0,6	74,2
Powiaty: <i>Powiats:</i>								
bartoszycki	1,8	1,8	-	31,4	65,9	0,0	0,0	66,1
kętrzyński	1,9	1,7	-	87,9	1,3	0,2	0,2	74,9
lidzbarski	1,6	1,6	-	42,0	56,5	0,0	0,0	64,7
mragowski	2,3	2,3	-	1,7	97,8	0,0	0,0	67,5
nidzicki	0,7	0,7	-	9,5	88,2	0,0	0,0	73,0
olsztyński	3,1	3,0	0,0	45,0	49,9	0,2	0,2	55,0
szczywieński	1,9	1,8	-	2,4	90,5	0,1	0,1	59,0
Miasto na prawach powiatu: <i>City with powiat status:</i>								
Olsztyn	10,2	9,9	-	-	97,0	0,3	0,0	99,8

^a Wymagające oczyszczenia odprowadzone do wód lub do ziemi. ^b Dotyczy tylko ścieków przemysłowych. ^c Ludność korzystająca z oczyszczalni ścieków – na podstawie szacunków; ludność ogółem – na podstawie bilansów.

^a Requiring treatment discharged into waters or into the ground. ^b Concerning only industrial waste water. ^c Population using waste water treatment plants – estimated data; total population – based on balances.

TABL. 3. EMISJA I REDUKCJA PRZEMYSŁOWYCH ZANIECZYSZCZEŃ POWIETRZA W 2008 R.
EMISSION AND REDUCTION OF INDUSTRIAL AIR POLLUTANTS IN 2008

WYSZCZEGÓLNIENIE SPECIFICATION	Emisja zanieczyszczeń <i>Emission of pollutants</i>				Zanieczyszczenia zatrzymane w urządzeniach do redukcji zanieczyszczeń w % zanieczyszczeń wytworzonych <i>Pollutants retained in pollutant reduction systems in % of pollutants produced</i>	
	pyłowych <i>particulates</i>		gazowych ^a <i>gases ^a</i>			
	ogółem <i>total</i>	w tym ze spalania paliw <i>of which from the combustion of fuels</i>	ogółem <i>total</i>	w tym dwutlenek siarki <i>of which sulphur dioxide</i>	pyłowych <i>particulates</i>	gazowych ^a <i>gases ^a</i>
	w t <i>in t</i>					
WOJEWÓDZTWO VOIVODSHIP	1395	1300	9459	4108	98,4	2,6
Podregion elbląski Subregion	488	423	3135	1602	98,1	5,7
Powiaty: <i>Powiats:</i>						
braniewski	175	173	283	85	55,0	-
działdowski	31	22	246	55	88,1	-
elbląski	102	62	182	67	62,8	-
iławski	73	73	377	210	95,0	-
nowomiejski	-	-	-	-	-	-
ostródzki	29	28	285	147	98,1	38,7
Miasto na prawach powiatu: <i>City with powiat status:</i>						
Elbląg	78	65	1762	1038	99,6	-
Podregion elcki Subregion	339	324	1734	701	84,7	1,7
Powiaty: <i>Powiats:</i>						
elcki	102	102	797	500	89,0	-
giżycki	155	151	579	128	82,5	4,8
goldapski	-	-	-	-	-	-
olecki	1	1	5	1	-	-
piski	71	60	299	62	81,7	-
węgorzewski	10	10	54	10	-	-
Podregion olsztyński Subregion	568	553	4590	1805	99,0	0,9
Powiaty: <i>Powiats:</i>						
bartoszycki	50	50	308	67	44,4	-
kętrzyński	43	42	263	73	87,6	1,1
lidzbarski	68	62	316	111	99,8	-
mragowski	89	89	529	154	82,6	-
nidzicki	14	14	57	35	39,1	25,0
olsztyński	1	1	219	8	-	0,9
szczygieński	81	81	314	75	92,5	-
Miasto na prawach powiatu: <i>City with powiat status:</i>						
Olsztyn	222	214	2584	1282	98,4	0,6

^a Bez dwutlenku węgla.

^a Excluding carbon dioxide.

TABL. 4. ODPADY ^a WYTWORZONE I NAGROMADZONE ORAZ TERENY ICH SKŁADOWANIA W 2008 R.
GENERATED AND ACCUMULATED WASTE ^a AND THEIR STORAGE YARDS IN 2008

WYSZCZEGÓLNIENIE SPECIFICATION	Odpady wytworzone (w ciągu roku) w tys. t Waste generated (during the year) in thous. t				Odpady do- tychczas skła- dowane (nagro- madzone; stan w końcu roku) ^b w tys. t Waste land- filled up to now (accumulated; end of year) ^b in thous. t	Tereny składowania odpadów, nie zrekultywowane (stan w końcu roku) w ha Area of storage yards, non- reclaimed (end of year) in ha
	ogółem total	poddane odzyskowi recovered	unieszkodli- wione treated	magazynowane czasowo temporarily stored		
WOJEWÓDZTWO VOIVODSHIP	838,3	676,5	43,8	118,0	1240,4	9,2
Podregion elbląski Subregion	374,3	312,3	12,6	49,4	584,8	9,0
Powiaty: Powiats:						
braniewski	2,1	2,1	-	-	-	-
działdowski	39,2	38,8	0,1	0,3	-	-
elbląski	4,2	4,1	0,1	-	-	-
iławski	62,5	55,5	1,5	5,5	-	-
nowomiejski	19,1	19,0	-	0,1	-	-
ostródzki	75,4	46,3	4,9	24,2	5,7	0,4
Miasto na prawach powiatu: City with powiat status:						
Elbląg	171,8	146,5	6,0	19,3	579,1	8,6
Podregion ełcki Subregion	141,6	104,9	17,4	19,3	8,2	0,1
Powiaty: Powiats:						
ełcki	39,0	17,7	7,6	13,7	-	-
giżycki	6,3	5,8	-	0,5	-	-
goldapski	8,6	8,4	0,2	-	-	-
olecki	18,5	13,6	0,9	4,0	-	-
piski	65,0	57,5	6,4	1,1	-	-
węgorzewski	4,2	1,9	2,3	-	8,2	0,1
Podregion olsztyński Subregion	322,4	259,3	13,8	49,3	647,4	0,1
Powiaty: Powiats:						
bartoszycki	6,4	6,1	0,3	-	-	-
kętrzyński	6,1	6,1	-	-	-	-
lidzbarski	1,9	1,9	-	-	-	-
mragowski	4,4	3,8	0,1	0,5	-	-
nidzicki	35,0	33,2	1,8	-	-	-
olsztyński	36,4	33,9	2,5	-	-	-
szczycieński	22,5	14,0	8,5	-	-	-
Miasto na prawach powiatu: City with powiat status:						
Olsztyn	209,7	160,3	0,6	48,8	647,4	0,1

^a Z wyłączeniem odpadów komunalnych. ^b Na terenie własnych zakładów.

^a Excluding municipal waste. ^b On own plant grounds.

TABL. 5. OCHRONA PRZYRODY I KRAJOBRAZU W 2008 R.
NATURE AND LANDSCAPE PROTECTION IN 2008

WYSZCZEGÓLNIENIE SPECIFICATION	Powierzchnia o szczególnych walorach przyrodniczych prawnie chroniona ^a <i>Legally protected areas possessing unique environmental value ^a</i>				Pomniki przyrody ^a <i>Nature monuments ^a</i>
	ogółem <i>total</i>	w tym <i>of which</i>			
		rezerwy przyrody ^b <i>nature reserves ^b</i>	parki krajobrazowe ^{bc} <i>scenic parks ^{bc}</i>	obszary chronio- nego krajobrazu ^c <i>areas of protected landscape ^c</i>	
w ha		in ha			
WOJEWÓDZTWO VOIVODSHIP	1119438,8	30013,3	139399,0	925425,6	2591
Podregion elbląski Subregion	315900,6	10549,7	75206,2	228934,8	1343
Powiaty: <i>Powiats:</i>					
braniewski	36389,3	2117,8	-	34032,0	194
działdowski	35929,0	421,0	24448,2	10627,1	107
elbląski	57784,0	4208,6	10199,3	43286,2	601
iławski	59447,5	1118,4	22971,0	35226,8	163
nowomiejski	24208,8	467,0	8351,1	15285,7	35
ostródzki	98567,4	2216,9	6000,1	90138,9	165
Miasto na prawach powiatu: <i>City with powiat status:</i>					
Elbląg	3574,6	-	3236,5	338,1	78
Podregion etcki Subregion	369889,2	11262,9	38068,0	318498,1	483
Powiaty: <i>Powiats:</i>					
etcki	55828,5	190,2	-	54918,3	33
giżycki	71427,3	2671,3	-	68531,7	167
goldapski	60589,1	836,3	13859,7	45135,1	37
olecki	34984,1	434,6	-	34456,5	42
piski	102862,5	5765,3	24208,3	72664,0	128
węgorzewski	44197,7	1365,2	-	42792,5	76
Podregion olsztyński Subregion	433649,0	8200,7	26124,8	377992,7	765
Powiaty: <i>Powiats:</i>					
bartoszycki	25744,1	17,7	-	25275,3	162
kętrzyński	26273,7	402,8	-	25759,6	178
lidzbarski	22403,5	439,5	-	21840,8	56
mragowski	64217,2	2225,5	24769,8	28306,6	75
nidzicki	55604,0	213,6	-	55390,4	23
olsztyński	153373,1	4368,9	-	142854,4	133
szczycieński	85531,6	517,9	1355,0	78078,6	121
Miasto na prawach powiatu: <i>City with powiat status:</i>					
Olsztyn	501,8	14,8	-	487,0	17

^a Łącznie z obiektami utworzonymi na mocy uchwały rady gmin. ^b Bez otuliny. ^c Bez powierzchni rezerwatów i innych form ochrony przyrody położonych na terenie parków krajobrazowych i obszarów chronionego krajobrazu.

^a Including those created on the basis of gmina resolutions. ^b Excluding buffer zones. ^c Excluding nature reserves and other forms of nature protection within scenic parks and areas of protected landscape.

TABL. 6. WYDATKI INWESTYCYJNE NA OCHRONĘ ŚRODOWISKA I NA GOSPODARKE WODNĄ (ceny bieżące) W 2008 R.

INVESTMENT EXPENDITURES ON ENVIRONMENTAL PROTECTION AND WATER MANAGEMENT (current prices) IN 2008

WYSZCZEGÓLNIENIE SPECIFICATION	Wydatki na ochronę środowiska Investment expenditures on environmental protection				Wydatki na gospodarkę wodną Investment expenditures on water management	
	ogółem total	w tym na / of which on			ogółem total	w tym na ujęcia i doprowadze- nia wody of which on water intakes and systems
		gospodarkę ściekową i ochronę wód waste water management and protection of waters	ochronę powietrza atmosferycz- nego i klimatu protection of air and climate	gospodarkę odpadami, ochronę i przy- wrócenie wartości użytkowej gleb oraz wód podziemnych i powierz- chniowych waste manage- ment, protection and recovery of utility value of soils, protection of surface and underground waters		
			w tys. zł in thous. zł			
WOJEWÓDZTWO VOIVODSHIP	139386,7	70440,0	25492,5	38748,1	76099,4	54560,0
PODREGION ELBLĄSKI ... SUBREGION	51204,8	19838,9	8998,8	19850,0	36713,4	21421,2
POWIAT BRANIEWSKI	1481,3	1150,9	-	330,4	625,5	430,1
Gminy miejskie: Urban gminas:						
Braniewo	1315,4	990,0	-	325,4	5,0	-
Gminy miejsko-wiejskie: Urban-rural gminas:						
Frombork	-	-	-	-	62,0	-
w tym miasto	-	-	-	-	62,0	-
of which city						
Pieniężno	22,8	22,8	-	-	51,8	22,8
w tym miasto	-	-	-	-	29,0	-
of which city						
Gminy wiejskie: Rural gminas:						
Braniewo	5,0	-	-	5,0	300,9	242,5
Lełkowo	5,1	5,1	-	-	51,8	51,8
Płoskinia	-	-	-	-	-	-
Wilczęta	133,0	133,0	-	-	154,0	113,0
POWIAT DZIAŁDOWSKI	1302,9	1302,9	-	-	1533,7	1017,7
Gminy miejskie: Urban gminas:						
Działdowo	1125,4	1125,4	-	-	-	-
Gminy miejsko-wiejskie: Urban-rural gminas:						
Lidzbark	13,5	13,5	-	-	218,1	218,1
w tym miasto	10,0	10,0	-	-	-	-
of which city						
Gminy wiejskie: Rural gminas:						
Działdowo	99,0	99,0	-	-	897,0	381,0
Łowo-Osada	65,0	65,0	-	-	60,0	60,0
Płośnica	-	-	-	-	156,6	156,6
Rybno	-	-	-	-	202,0	202,0
POWIAT ELBLĄSKI	2144,6	1416,3	347,8	267,2	9536,2	1414,2
Gminy miejsko-wiejskie: Urban-rural gminas:						
Młynary	117,0	117,0	-	-	89,0	89,0
w tym miasto	72,0	72,0	-	-	89,0	89,0
of which city						

TABL. 6. WYDATKI INWESTYCYJNE NA OCHRONĘ ŚRODOWISKA I NA GOSPODARKE WODNĄ (ceny bieżące) W 2008 R. (cd.)

INVESTMENT EXPENDITURES ON ENVIRONMENTAL PROTECTION AND WATER MANAGEMENT (current prices) IN 2008 (cont.)

WYSZCZEGÓLNIENIE SPECIFICATION	Wydatki na ochronę środowiska Investment expenditures on environmental protection				Wydatki na gospodarkę wodną Investment expenditures on water management	
	ogółem total	w tym na - of which on			ogółem total	w tym na ujęcia i doprowadze- nia wody of which on water intakes and systems
		gospodarkę ściekową i ochronę wód waste water management and protection of waters	ochronę powietrza atmosferycz- nego i klimatu protection of air and climate	gospodarkę odpadami, ochronę i przy- wrócenie wartości użytkowej gleb oraz wód podziemnych i powierzch- niowych waste manage- ment, protection and recovery of utility value of soils, protection of surface and underground waters		
w tys. zł in thous. zł						
Pasiek	1516,1	1137,5	120,0	258,6	1694,9	1140,0
w tym miasto	378,6	-	120,0	258,6	-	-
of which city						
Tolkmicko	61,0	61,0	-	-	1386,3	-
w tym miasto	-	-	-	-	1386,3	-
of which city						
Gminy wiejskie: Rural gminas:						
Elbląg	214,1	100,8	-	-	2931,3	74,3
Godkowo	-	-	-	-	-	-
Gronowo Elbląskie	-	-	-	-	814,4	110,9
Markusy	-	-	-	-	2620,3	-
Milejewo	236,4	-	227,8	8,6	-	-
Rychliki	-	-	-	-	-	-
POWIAT IŁAWSKI	17679,5	9805,7	4321,2	3552,6	3847,6	1854,1
Gminy miejskie: Urban gminas:						
Iława	6339,8	2837,6	28,2	3474,0	525,0	525,0
Lubawa	871,4	801,4	-	70,0	40,9	40,9
Gminy miejsko-wiejskie: Urban-rural gminas:						
Kisielice	3404,1	-	3395,5	8,6	-	-
w tym miasto	-	-	-	-	-	-
of which city						
Susz	2520,9	1974,5	546,4	-	2443,3	560,9
w tym miasto	1505,5	1306,2	199,3	-	-	-
of which city						
Zalewo	537,1	186,0	351,1	-	407,0	348,0
w tym miasto	112,0	112,0	-	-	59,0	-
of which city						
Gminy wiejskie: Rural gminas:						
Iława	4006,2	4006,2	-	-	338,9	325,3
Lubawa	-	-	-	-	92,5	54,0
POWIAT NOWOMIEJSKI	2387,7	1958,0	94,0	335,7	1055,9	938,9
Gminy miejskie: Urban gminas:						
Nowe Miasto Lubawskie ...	2122,7	1787,0	-	335,7	52,9	52,9
Gminy wiejskie: Rural gminas:						
Biskupiec	27,0	27,0	-	-	11,2	6,0
Grodziczno	-	-	-	-	603,2	603,2
Kurzętnik	238,0	144,0	94,0	-	206,0	206,0
Nowe Miasto Lubawskie ...	-	-	-	-	182,6	70,8

TABL. 6. WYDATKI INWESTYCYJNE NA OCHRONĘ ŚRODOWISKA I NA GOSPODARKE WODNĄ (ceny bieżące) W 2008 R. (cd.)

INVESTMENT EXPENDITURES ON ENVIRONMENTAL PROTECTION AND WATER MANAGEMENT (current prices) IN 2008 (cont.)

WYSZCZEGÓLNIENIE SPECIFICATION	Wydatki na ochronę środowiska Investment expenditures on environmental protection				Wydatki na gospodarkę wodną Investment expenditures on water management	
	ogółem total	w tym na / of which on			ogółem total	w tym na ujęcia i doprowadze- nia wody of which on water intakes and systems
		gospodarkę ściekową i ochronę wód waste water management and protection of waters	ochronę powietrza atmosferycz- nego i klimatu protection of air and climate	gospodarkę odpadami, ochronę i przy- wrócenie wartości użytkowej gleb oraz wód podziemnych i powierzchni- chwniowych waste manage- ment, protection and recovery of utility value of soils, protection of surface and underground waters		
w tys. zł / in thous. zł						
POWIAT OSTRÓDZKI	14460,9	1985,0	121,7	12354,2	2747,9	2580,4
Gminy miejskie: Urban gminas:						
Ostróda	111,8	111,8	-	-	100,9	100,9
Gminy miejsko-wiejskie: Urban-rural gminas:						
Miłakowo	-	-	-	-	5,3	-
w tym miasto	-	-	-	-	-	-
of which city						
Miłomłyn	150,0	150,0	-	-	184,0	184,0
w tym miasto	150,0	150,0	-	-	-	-
of which city						
Morąg	-	-	-	-	1025,5	946,9
w tym miasto	-	-	-	-	-	-
of which city						
Gminy wiejskie: Rural gminas:						
Dąbrówno	-	-	-	-	545,1	545,1
Grunwald	-	-	-	-	-	-
Łukta	5,0	5,0	-	-	4,0	-
Małdyty	489,8	151,8	121,7	216,3	532,0	460,0
Ostróda	13704,3	1566,4	-	12137,9	351,1	343,5
Miasto na prawach powiatu: City with powiat status:						
Elbląg	11747,9	2220,1	4114,1	3009,9	17366,6	13185,8
PODREGION ELCKI	21347,6	13341,2	4635,5	3370,9	11165,5	7630,5
SUBREGION						
POWIAT EŁCKI	11846,4	8998,2	1277,3	1570,9	3222,3	1873,2
Gminy miejskie: Urban gminas:						
Ełk	3784,9	3596,9	-	188,0	1188,5	1188,5
Gminy wiejskie: Rural gminas:						
Ełk	1750,1	367,2	-	1382,9	457,5	457,5
Kalinowo	5017,3	5017,3	-	-	5,4	-
Prostki	15,0	15,0	-	-	1386,7	43,0
Stare Juchy	1279,1	1,8	1277,3	-	184,2	184,2
POWIAT GIZYCKI	3674,3	1873,3	5,0	1796,0	862,3	348,2
Gminy miejskie: Urban gminas:						
Gizycko	3488,0	1692,0	-	1796,0	479,3	334,2
Gminy miejsko-wiejskie: Urban-rural gminas:						
Ryn	-	-	-	-	369,0	-
w tym miasto	-	-	-	-	-	-
of which city						

TABL. 6. WYDATKI INWESTYCYJNE NA OCHRONĘ ŚRODOWISKA I NA GOSPODARKE WODNĄ (ceny bieżące) W 2008 R. (cd.)

INVESTMENT EXPENDITURES ON ENVIRONMENTAL PROTECTION AND WATER MANAGEMENT (current prices) IN 2008 (cont.)

WYSZCZEGÓLNIENIE SPECIFICATION	Wydatki na ochronę środowiska Investment expenditures on environmental protection				Wydatki na gospodarkę wodną Investment expenditures on water management	
	ogółem total	w tym na / of which on			ogółem total	w tym na ujęcia i doprowadze- nia wody of which on water intakes and systems
		gospodarkę ściekową i ochronę wód waste water management and protection of waters	ochronę powietrza atmosferycz- nego i klimatu protection of air and climate	gospodarkę odpadami, ochronę i przy- wrócenie wartości użytkowej gleb oraz wód podziemnych i powierzchni- ch waste manage- ment, protection and recovery of utility value of soils, protection of surface and underground waters		
w tys. zł / in thous. zł						
Gminy wiejskie: Rural gminas:						
Giżycko	154,6	149,6	5,0	-	-	-
Kruklanki	-	-	-	-	14,0	14,0
Miłki	-	-	-	-	-	-
Wydminy	31,7	31,7	-	-	-	-
POWIAT GOŁDAPSKI	3212,0	188,0	3024,0	-	5907,8	4395,2
Gminy miejsko-wiejskie: Urban-rural gminas:						
Goldap	3024,0	-	3024,0	-	4100,0	4074,4
w tym miasto	3024,0	-	3024,0	-	164,3	138,7
of which city						
Gminy wiejskie: Rural gminas:						
Banie Mazurskie	188,0	188,0	-	-	310,8	310,8
Dubeninki	-	-	-	-	1497,0	10,0
POWIAT OLECKI	1351,4	1351,4	-	-	558,3	452,3
Gminy miejsko-wiejskie: Urban-rural gminas:						
Olecko	1351,4	1351,4	-	-	355,3	249,3
w tym miasto	1252,3	1252,3	-	-	5,0	5,0
of which city						
Gminy wiejskie: Rural gminas:						
Kowale Oleckie	-	-	-	-	203,0	203,0
Świątajno	-	-	-	-	-	-
Wieliczki	-	-	-	-	-	-
POWIAT PISKI	849,4	845,4	-	4,0	384,7	378,5
Gminy miejsko-wiejskie: Urban-rural gminas:						
Biała Piska	-	-	-	-	-	-
w tym miasto	-	-	-	-	-	-
of which city						
Orzysz	687,3	687,3	-	-	138,7	132,5
w tym miasto	539,3	539,3	-	-	43,9	43,9
of which city						
Pisz	158,1	158,1	-	-	246,0	246,0
w tym miasto	8,3	8,3	-	-	80,6	80,6
of which city						
Ruciane-Nida	4,0	-	-	4,0	-	-
w tym miasto	4,0	-	-	4,0	-	-
of which city						

TABL. 6. WYDATKI INWESTYCYJNE NA OCHRONĘ ŚRODOWISKA I NA GOSPODARKE WODNĄ (ceny bieżące) W 2008 R. (cd.)

INVESTMENT EXPENDITURES ON ENVIRONMENTAL PROTECTION AND WATER MANAGEMENT (current prices) IN 2008 (cont.)

WYSZCZEGÓLNIENIE SPECIFICATION	Wydatki na ochronę środowiska Investment expenditures on environmental protection				Wydatki na gospodarkę wodną Investment expenditures on water management	
	ogółem total	w tym na / of which on			ogółem total	w tym na ujęcia i doprowadze- nia wody of which on water intakes and systems
		gospodarkę ściekową i ochronę wód waste water management and protection of waters	ochronę powietrza atmosferycz- nego i klimatu protection of air and climate	gospodarkę odpadami, ochronę i przy- wrócenie wartości użytkowej gleb oraz wód podziemnych i powierzchni- chwniowych waste manage- ment, protection and recovery of utility value of soils, protection of surface and underground waters		
w tys. zł / in thous. zł						
POWIAT WĘGORZEWSKI ...	414,1	84,9	329,2	-	230,1	183,1
Gminy miejsko-wiejskie: <i>Urban-rural gminas:</i>						
Węgorzewo	414,1	84,9	329,2	-	230,1	183,1
w tym miasto	371,1	41,9	329,2	-	-	-
<i>of which city</i>						
Gminy wiejskie <i>Rural gminas:</i>						
Budry	-	-	-	-	-	-
Pozezdrze	-	-	-	-	-	-
PODREGION OLSZTYŃSKI .. SUBREGION	66834,3	37259,9	11858,2	15527,2	28220,5	25508,3
POWIAT BARTOSZYCKI	1136,0	1053,1	2,9	80,0	5370,1	3734,2
Gminy miejskie: <i>Urban gminas:</i>						
Bartoszyce	307,3	227,3	-	80,0	89,5	84,6
Górowo Iławeckie	-	-	-	-	-	-
Gminy miejsko-wiejskie: <i>Urban-rural gminas:</i>						
Bisztynek	-	-	-	-	-	-
w tym miasto	-	-	-	-	-	-
<i>of which city</i>						
Sępólno	540,7	540,7	-	-	992,1	151,3
w tym miasto	7,9	7,9	-	-	839,0	-
<i>of which city</i>						
Gminy wiejskie: <i>Rural gminas:</i>						
Bartoszyce	12,9	10,0	2,9	-	4288,5	3498,3
Górowo Iławeckie	275,1	275,1	-	-	-	-
POWIAT KĘTRZYŃSKI	369,9	354,9	15,0	-	1869,8	1869,8
Gminy miejskie: <i>Urban gminas:</i>						
Kętrzyn	134,2	119,2	15,0	-	-	-
Gminy miejsko-wiejskie: <i>Urban-rural gminas:</i>						
Korsze	191,9	191,9	-	-	1557,0	1557,0
w tym miasto	15,0	15,0	-	-	-	-
<i>of which city</i>						
Reszel	-	-	-	-	-	-
w tym miasto	-	-	-	-	-	-
<i>of which city</i>						

TABL. 6. WYDATKI INWESTYCYJNE NA OCHRONĘ ŚRODOWISKA I NA GOSPODARKE WODNĄ (ceny bieżące) W 2008 R. (cd.)

INVESTMENT EXPENDITURES ON ENVIRONMENTAL PROTECTION AND WATER MANAGEMENT (current prices) IN 2008 (cont.)

WYSZCZEGÓLNIENIE SPECIFICATION	Wydatki na ochronę środowiska Investment expenditures on environmental protection				Wydatki na gospodarkę wodną Investment expenditures on water management	
	ogółem total	w tym na / of which on			ogółem total	w tym na ujęcia i doprowadze- nia wody of which on water intakes and systems
		gospodarkę ściekową i ochronę wód waste water management and protection of waters	ochronę powietrza atmosferycz- nego i klimatu protection of air and climate	gospodarkę odpadami, ochronę i przy- wrócenie wartości użytkowej gleb oraz wód podziemnych i powierz- chniowych waste manage- ment, protection and recovery of utility value of soils, protection of surface and underground waters		
w tys. zł / in thous. zł						
Gminy wiejskie: Rural gminas:						
Barciany	-	-	-	-	178,0	178,0
Kętrzyn	-	-	-	-	134,8	134,8
Srokowo	43,8	43,8	-	-	-	-
POWIAT LIDZBARSKI	5338,6	1384,0	1765,6	-	2858,9	2414,0
Gminy miejskie: Urban gminas:						
Lidzbark Warmiński	5338,6	1384,0	1765,6	-	-	-
Gminy miejsko-wiejskie: Urban-rural gminas:						
Orneta	-	-	-	-	424,6	8,0
w tym miasto	-	-	-	-	-	-
of which city						
Gminy wiejskie: Rural gminas:						
Kiwity	-	-	-	-	-	-
Lidzbark Warmiński	-	-	-	-	2434,3	2406,0
Lubomino	-	-	-	-	-	-
POWIAT MRAĞOWSKI	633,2	633,2	-	-	1132,6	1051,7
Gminy miejskie: Urban gminas:						
Mrağowo	-	-	-	-	-	-
Gminy miejsko-wiejskie: Urban-rural gminas:						
Mikołajki	40,0	40,0	-	-	168,0	168,0
w tym miasto	12,0	12,0	-	-	7,0	7,0
of which city						
Gminy wiejskie: Rural gminas:						
Mrağowo	469,1	469,1	-	-	483,4	483,4
Piecki	124,1	124,1	-	-	481,2	400,3
Sorkwity	-	-	-	-	-	-
POWIAT NIDZICKI	917,6	815,0	20,6	82,0	869,8	770,6
Gminy miejsko-wiejskie: Urban-rural gminas:						
Nidzica	416,6	314,0	20,6	82,0	560,6	556,6
w tym miasto	377,3	274,7	20,6	82,0	102,0	102,0
of which city						
Gminy wiejskie: Rural gminas:						
Janowiec Kościelny	-	-	-	-	49,9	-
Janowo	190,0	190,0	-	-	45,3	-
Kozłowo	311,0	311,0	-	-	214,0	214,0

TABL. 6. WYDATKI INWESTYCYJNE NA OCHRONĘ ŚRODOWISKA I NA GOSPODARKE WODNĄ (ceny bieżące) W 2008 R. (dok.)

INVESTMENT EXPENDITURES ON ENVIRONMENTAL PROTECTION AND WATER MANAGEMENT (current prices) IN 2008 (cont.)

WYSZCZEGÓLNIENIE SPECIFICATION	Wydatki na ochronę środowiska Investment expenditures on environmental protection				Wydatki na gospodarkę wodną Investment expenditures on water management	
	ogółem total	w tym na / of which on			ogółem total	w tym na ujęcia i doprowadze- nia wody of which on water intakes and systems
		gospodarkę ściekową i ochronę wód waste water management and protection of waters	ochronę powietrza atmosferycz- nego i klimatu protection of air and climate	gospodarkę odpadami, ochronę i przy- wrócenie wartości użytkowej gleb oraz wód podziemnych i powierz- chniowych waste manage- ment, protection and recovery of utility value of soils, protection of surface and underground waters		
w tys. zł / in thous. zł						
POWIAT OLSZTYŃSKI	4964,9	4446,9	445,5	72,5	8394,4	7943,1
Gminy miejsko-wiejskie: Urban-rural gminas:						
Barczewo	867,6	431,0	436,6	-	1909,2	1890,0
w tym miasto	255,0	255,0	-	-	-	-
of which city						
Biskupiec	-	-	-	-	1065,7	858,0
w tym miasto	-	-	-	-	223,5	15,8
of which city						
Dobre Miasto	929,0	851,9	4,6	72,5	416,7	334,9
w tym miasto	242,4	237,8	4,6	-	122,9	118,0
of which city						
Jeżiorany	987,6	987,6	-	-	55,2	43,9
w tym miasto	139,0	139,0	-	-	21,3	21,3
of which city						
Olsztynek	455,3	451,0	4,3	-	412,7	292,0
w tym miasto	315,3	311,0	4,3	-	-	-
of which city						
Gminy wiejskie: Rural gminas:						
Dywitwy	-	-	-	-	-	-
Gietrzwałd	1018,8	1018,8	-	-	666,9	666,9
Jonkowo	66,0	66,0	-	-	178,0	178,0
Kolno	22,0	22,0	-	-	22,1	22,1
Purda	86,0	86,0	-	-	666,5	655,9
Stawiguda	502,0	502,0	-	-	2921,0	2921,0
Świątki	30,6	30,6	-	-	80,4	80,4
POWIAT SZCZYCIENSKI	5381,1	1598,0	3763,1	20,0	259,6	259,6
Gminy miejskie: Urban gminas:						
Szczytno	143,2	143,2	-	-	17,0	17,0
Gminy miejsko-wiejskie: Urban-rural gminas:						
Pasym	-	-	-	-	9,1	9,1
w tym miasto	-	-	-	-	9,1	9,1
of which city						
Gminy wiejskie: Rural gminas:						
Dźwierzuty	-	-	-	-	-	-
Jedwabno	1079,7	1079,7	-	-	57,0	57,0
Rozogi	338,0	338,0	-	-	117,5	117,5
Szczytno	37,1	37,1	-	-	-	-
Świątajno	3763,1	-	3763,1	-	-	-
Wielbark	20,0	-	-	20,0	59,0	59,0
Miasto na prawach powiatu: City with powiat status:						
Olsztyn	48093,0	26974,8	5845,5	15272,7	7465,3	7465,3

TABL. 7. WYDATKI INWESTYCYJNE NA OCHRONĘ ŚRODOWISKA WEDŁUG ŹRÓDEŁ FINANSOWANIA W 2008 R.
 INVESTMENT EXPENDITURES ON ENVIRONMENTAL PROTECTION BY FINANCING SOURCE IN 2008

WYSZCZEGÓLNIENIE SPECIFICATION	Ogółem Total	Środki Funds						Fundusze ekologiczne (pożyczki, kredyty i dotacje) Ecological funds (loans, credits and allocations)	Kredyty i pożyczki w tym bankowe Country credits and loans, of which banking	Inne środki, w tym nakłady niesfinansowane Other funds, of which non- financial outlays
		z budżetu		from budget		z za- graniczy foreign				
		własne own	central- nego central	woje- wódz- twa voivod- ship	powiatu powiat		gminy gmina			
w tys. zł in thous. zł										
WOJEWÓDZTWO VOIVODSHIP	139386,7	89308,0	1139,8	892,7	2,9	3400,9	14967,3	15031,5	9225,3	5418,3
Podregion elbląski Subregion	51204,8	32427,4	99,0	-	-	1900,3	5061,6	7131,8	4141,0	443,7
Powiaty: Powiats:										
braniewski	1481,3	1378,3	-	-	-	63,0	-	-	-	40,0
działdowski	1302,9	1203,9	99,0	-	-	-	-	-	-	-
elbląski	2144,6	1726,7	-	-	-	-	227,8	-	190,1	-
iławski	17679,5	8277,4	-	-	-	1833,0	3742,6	-	3626,5	200,0
nowomiejski	2387,7	1013,5	-	-	-	-	1086,9	287,3	-	-
ostródzki	14460,9	8550,1	-	-	-	-	-	5829,1	-	81,7
Miasto na prawach powiatu: City with powiat status:										
Elbląg	11747,9	10277,5	-	-	-	4,3	4,3	1015,4	324,4	122,0
Podregion ełcki Subregion	21347,6	12209,5	912,0	892,7	-	1414,6	-	1167,6	550,0	4201,2
Powiaty: Powiats:										
ełcki	11846,4	4306,9	-	892,7	-	1382,9	-	1137,6	-	4126,3
giżycki	3674,3	3092,6	-	-	-	31,7	-	-	550,0	-
gołdapski	3212,0	2225,1	912,0	-	-	-	-	-	-	74,9
olecki	1351,4	1321,4	-	-	-	-	-	30,0	-	-
piski	849,4	849,4	-	-	-	-	-	-	-	-
węgorzewski	414,1	414,1	-	-	-	-	-	-	-	-
Podregion olsztyński .. Subregion	66834,3	44671,1	128,8	-	2,9	86,0	9905,7	6732,1	4534,3	773,4
Powiaty: Powiats:										
bartoszycki	1136,0	1004,3	128,8	-	2,9	-	-	-	-	-
kętrzyński	369,9	280,9	-	-	-	-	74,0	-	15,0	-
lidzbarski	5338,6	2939,6	-	-	-	-	-	849,0	1550,0	-
mragowski	633,2	381,8	-	-	-	-	-	221,4	30,0	-
nidzicki	917,6	917,6	-	-	-	-	-	-	-	-
olsztyński	4964,9	3970,7	-	-	-	86,0	-	517,1	391,1	-
szczywieński	5381,1	2933,3	-	-	-	-	-	2447,8	-	-
Miasto na prawach powiatu: City with powiat status:										
Olsztyn	48093,0	32242,9	-	-	-	-	9831,7	2696,8	2548,2	773,4

DZIAŁ II RADNI GMIN I POWIATÓW
CHAPTER II COUNCILLORS OF GMINAS AND POWIATS

TABL. 1 (8). **RADNI GMIN " WEDŁUG PŁCI, WIEKU I POZIOMU WYKSZTAŁCENIA W 2008 R.**
Stan w dniu 31 XII
COUNCILLORS OF GMINAS " BY SEX, AGE AND EDUCATIONAL LEVEL IN 2008
As of 31 XII

WYSZCZEGÓLNIENIE <i>SPECIFICATION</i>	Ogółem <i>Total</i>	W tym kobiety <i>Of which women</i>	Z liczby ogółem – w wieku <i>Of total number – at age</i>			Z liczby ogółem – z wykształceniem <i>Of total number – with education</i>		
			29 lat i mniej <i>29 and less</i>	30-59	60 lat i więcej <i>60 and more</i>	wyższym i policealnym <i>tertiary and post-secondary</i>	średnim <i>secondary</i>	pozostałym <i>others</i>
			WOJEWÓDZTWO VOIVODSHIP	1794	473	66	1502	226
PODREGION ELBLĄSKI SUBREGION	669	179	24	557	88	224	265	180
POWIAT BRANIEWSKI	102	24	3	89	10	33	39	30
Gminy miejskie: <i>Urban gminas:</i>								
Braniewo	15	3	-	11	4	14	1	-
Gminy miejsko-wiejskie: <i>Urban-rural gminas:</i>								
Frombork	15	6	-	13	2	8	4	3
Pieniężno	15	4	1	12	2	3	10	2
Gminy wiejskie: <i>Rural gminas:</i>								
Braniewo	12	3	1	11	-	2	7	3
Lelkowo	15	1	-	14	1	1	3	11
Płoskinia	15	2	-	15	-	4	5	6
Wilczęta	15	5	1	13	1	1	9	5
POWIAT DZIAŁDOWSKI	96	31	3	83	10	35	35	26
Gminy miejskie: <i>Urban gminas:</i>								
Działdowo	21	7	-	18	3	16	5	-
Gminy miejsko-wiejskie: <i>Urban-rural gminas:</i>								
Lidzbark	15	3	-	12	3	5	6	4
Gminy wiejskie: <i>Rural gminas:</i>								
Działdowo	15	7	1	13	1	4	5	6
Iłowo-Osada	15	7	-	13	2	4	5	6
Płońnica	15	4	2	12	1	6	6	3
Rybno	15	3	-	15	-	-	8	7
POWIAT ELBLĄSKI	139	38	9	118	12	32	70	37
Gminy miejsko-wiejskie: <i>Urban-rural gminas:</i>								
Młynary	14	4	-	14	-	1	10	3
Pasłęk	21	2	-	19	2	9	10	2
Tolkmicko	15	5	-	14	1	3	9	3

TABL. 1 (8). RADNI GMIN " WEDŁUG PŁCI, WIEKU I POZIOMU WYKSZTAŁCENIA W 2008 R. (cd.)
Stan w dniu 31 XII
COUNCILLORS OF GMINAS " BY SEX, AGE AND EDUCATIONAL LEVEL IN 2008 (cont.)
As of 31 XII

WYSZCZEGÓLNIENIE SPECIFICATION	Ogółem Total	W tym kobiety Of which women	Z liczby ogółem – w wieku Of total number – at age			Z liczby ogółem – z wykształceniem Of total number – with education		
			29 lat i mniej 29 and less	30-59	60 lat i więcej 60 and more	wyższym i policealnym tertiary and post- secondary	średnim secondary	pozostałym others
			Gminy wiejskie: Rural gminas:					
Elbląg	15	5	-	12	3	6	9	-
Godkowo	15	6	2	12	1	2	6	7
Gronowo Elbląskie	15	5	-	12	3	1	10	4
Markusy	15	3	3	12	-	1	6	8
Milejewo	15	5	3	10	2	6	4	5
Rychliki	14	3	2	13	-	3	6	5
POWIAT IŁAWSKI	111	19	2	89	20	44	32	35
Gminy miejskie: Urban gminas:								
Ilawa	21	3	1	15	5	17	4	-
Lubawa	15	2	-	12	3	6	8	1
Gminy miejsko-wiejskie: Urban-rural gminas:								
Kisielice	15	3	-	11	4	5	2	8
Susz	15	2	-	11	4	4	5	6
Zalewo	15	7	1	13	1	8	4	3
Gminy wiejskie: Rural gminas:								
Ilawa	15	1	-	13	2	3	4	8
Lubawa	15	1	-	14	1	1	5	9
POWIAT NOWOMIEJSKI	75	22	2	57	16	20	30	25
Gminy miejskie: Urban gminas:								
Nowe Miasto Lubawskie ...	15	4	-	8	7	8	6	1
Gminy wiejskie: Rural gminas:								
Biskupiec	15	4	-	14	1	-	6	9
Grodziczno	15	6	-	11	4	3	7	5
Kurzętnik	15	5	-	14	1	5	5	5
Nowe Miasto Lubawskie ...	15	3	2	10	3	4	6	5
POWIAT OSTRÓDZKI	146	45	5	121	20	60	59	27
Gminy miejskie: Urban gminas:								
Ostróda	21	5	-	18	3	21	-	-
Gminy miejsko-wiejskie: Urban-rural gminas:								
Miłakowo	15	5	-	11	4	5	10	-
Miłomłyn	14	8	1	9	4	5	5	4
Morağ	21	4	1	18	2	9	9	3

TABL. 1 (8). **RADNI GMIN " WEDŁUG PŁCI, WIEKU I POZIOMU WYKSZTAŁCENIA W 2008 R. (cd.)**
Stan w dniu 31 XII
COUNCILLORS OF GMINAS " BY SEX, AGE AND EDUCATIONAL LEVEL IN 2008 (cont.)
As of 31 XII

WYSZCZEGÓLNIENIE SPECIFICATION	Ogółem Total	W tym kobiety Of which women	Z liczby ogółem – w wieku Of total number – at age			Z liczby ogółem – z wykształceniem Of total number – with education		
			29 lat i mniej 29 and less	30-59	60 lat i więcej 60 and more	wyższym i policealnym tertiary and post- -secondary	średnim secondary	pozostałym others
			Gminy wiejskie: Rural gminas:					
Dąbrówno	15	5	1	13	1	4	4	7
Grunwald	15	6	1	13	1	4	8	3
Łukta	15	4	1	11	3	5	6	4
Małdyty	15	4	-	14	1	3	8	4
Ostróda	15	4	-	14	1	4	9	2
PODREGION EŁCKI	407	96	12	352	43	170	140	97
SUBREGION								
POWIAT EŁCKI	83	16	6	74	3	35	26	22
Gminy miejskie: Urban gminas:								
Ełk	23	1	1	21	1	19	2	2
Gminy wiejskie: Rural gminas:								
Ełk	15	5	2	13	-	4	8	3
Kalinowo	15	2	3	11	1	3	6	6
Prostki	15	1	-	14	1	3	5	7
Stare Juchy	15	7	-	15	-	6	5	4
POWIAT GIŻYCKI	96	21	1	81	14	39	29	28
Gminy miejskie: Urban gminas:								
Giżycko	21	4	-	15	6	17	3	1
Gminy miejsko-wiejskie: Urban-rural gminas:								
Ryn	15	4	-	14	1	6	2	7
Gminy wiejskie: Rural gminas:								
Giżycko	15	2	-	13	2	4	5	6
Kruklanki	15	2	-	14	1	2	8	5
Milki	15	7	-	12	3	6	3	6
Wydminy	15	2	1	13	1	4	8	3
POWIAT GOŁDAPSKI	50	17	1	41	8	21	19	10
Gminy miejsko-wiejskie: Urban-rural gminas:								
Goldap	21	5	-	18	3	11	8	2
Gminy wiejskie: Rural gminas:								
Banie Mazurskie	14	4	-	11	3	4	7	3
Dubeninki	15	8	1	12	2	6	4	5

TABL. 1 (8). **RADNI GMIN " WEDŁUG PŁCI, WIEKU I POZIOMU WYKSZTAŁCENIA W 2008 R. (cd.)**
Stan w dniu 31 XII
COUNCILLORS OF GMINAS " BY SEX, AGE AND EDUCATIONAL LEVEL IN 2008 (cont.)
As of 31 XII

WYSZCZEGÓLNIENIE SPECIFICATION	Ogółem Total	W tym kobiety Of which women	Z liczby ogółem – w wieku Of total number – at age			Z liczby ogółem – z wykształceniem Of total number – with education		
			29 lat i mniej 29 and less	30-59	60 lat i więcej 60 and more	wyższym i policealnym tertiary and post-secondary	średnim secondary	pozostałym others
			POWIAT OLECKI	66	16	2	56	8
Gminy miejsko-wiejskie: <i>Urban-rural gminas:</i>								
Olecko	21	3	-	18	3	16	4	1
Gminy wiejskie: <i>Rural gminas:</i>								
Kowale Oleckie	15	6	1	11	3	6	6	3
Świątajno	15	4	-	14	1	5	6	4
Wieliczki	15	3	1	13	1	3	6	6
POWIAT PISKI	67	16	1	58	8	32	25	10
Gminy miejsko-wiejskie: <i>Urban-rural gminas:</i>								
Biała Piska	15	3	-	11	4	6	2	7
Orzysz	15	4	-	14	1	10	5	-
Pisz	22	5	1	20	1	10	10	1
Ruciane-Nida	15	4	-	13	2	6	7	2
Gminy miejsko-wiejskie: <i>Urban-rural gminas:</i>								
Węgorzewo	15	1	-	14	1	6	8	1
Gminy wiejskie: <i>Rural gminas:</i>								
Budry	15	4	-	15	-	3	5	7
Pozezdrze	15	5	1	13	1	4	6	5
PODREGION OLSZTYŃSKI .. SUBREGION	718	198	30	593	95	249	320	149
POWIAT BARTOSZYCKI	95	22	3	76	16	29	48	18
Gminy miejskie: <i>Urban gminas:</i>								
Bartoszyce	21	3	-	15	6	12	8	1
Górowo Iławeckie	15	4	1	10	4	5	9	1
Gminy miejsko-wiejskie: <i>Urban-rural gminas:</i>								
Bisztynek	15	3	-	14	1	4	10	1
Sępólno	15	5	-	14	1	3	8	4
Gminy wiejskie: <i>Rural gminas:</i>								
Bartoszyce	15	3	1	12	2	3	7	5
Górowo Iławeckie	14	4	1	11	2	2	6	6

TABL. 1 (8). **RADNI GMIN " WEDŁUG PŁCI, WIEKU I POZIOMU WYKSZTAŁCENIA W 2008 R. (cd.)**
Stan w dniu 31 XII
COUNCILLORS OF GMINAS " BY SEX, AGE AND EDUCATIONAL LEVEL IN 2008 (cont.)
As of 31 XII

WYSZCZEGÓLNIENIE <i>SPECIFICATION</i>	Ogółem <i>Total</i>	W tym kobiety <i>Of which women</i>	Z liczby ogółem – w wieku <i>Of total number – at age</i>			Z liczby ogółem – z wykształceniem <i>Of total number – with education</i>		
			29 lat i mniej <i>29 and less</i>	30-59	60 lat i więcej <i>60 and more</i>	wyższym i policealnym <i>tertiary and post-secondary</i>	średnim <i>secondary</i>	pozostałym <i>others</i>
			POWIAT KĘTRZYŃSKI	96	30	6	75	15
Gminy miejskie: <i>Urban gminas:</i>								
Kętrzyn	21	6	-	15	6	17	4	-
Gminy miejsko-wiejskie: <i>Urban-rural gminas:</i>								
Korsze	15	8	3	11	1	4	9	2
Reszel	15	1	-	10	5	8	6	1
Gminy wiejskie: <i>Rural gminas:</i>								
Barciany	15	5	1	14	-	1	10	4
Kętrzyn	15	5	1	13	1	3	10	2
Srokowo	15	5	1	12	2	5	7	3
POWIAT LIDZBARSKI	73	17	3	59	11	20	32	21
Gminy miejskie: <i>Urban gminas:</i>								
Lidzbark Warmiński	15	4	-	13	2	10	5	-
Gminy miejsko-wiejskie: <i>Urban-rural gminas:</i>								
Orneta	14	2	-	14	-	5	6	3
Gminy wiejskie: <i>Rural gminas:</i>								
Kiwity	15	2	1	11	3	-	8	7
Lidzbark Warmiński	14	5	1	10	3	2	9	3
Lubomino	15	4	1	11	3	3	4	8
POWIAT MRAĞOWSKI	81	13	-	68	13	26	41	14
Gminy miejskie: <i>Urban gminas:</i>								
Mrağowo	21	2	-	18	3	13	8	-
Gminy miejsko-wiejskie: <i>Urban-rural gminas:</i>								
Mikołajki	15	4	-	12	3	4	9	2
Gminy wiejskie: <i>Rural gminas:</i>								
Mrağowo	15	2	-	12	3	3	11	1
Piecki	15	3	-	14	1	3	10	2
Sorkwity	15	2	-	12	3	3	3	9

TABL. 1 (8). RADNI GMIN ^a WEDŁUG PŁCI, WIEKU I POZIOMU WYKSZTAŁCENIA W 2008 R. (dok.)
Stan w dniu 31 XII
COUNCILLORS OF GMINAS ^a BY SEX, AGE AND EDUCATIONAL LEVEL IN 2008 (cont.)
As of 31 XII

WYSZCZEGÓLNIENIE SPECIFICATION	Ogółem Total	W tym kobiety Of which women	Z liczby ogółem – w wieku Of total number – at age			Z liczby ogółem – z wykształceniem Of total number – with education		
			29 lat i mniej 29 and less	30-59	60 lat i więcej 60 and more	wyższym i policealnym tertiary and post- -secondary	średnim secondary	pozostałym others
			POWIAT NIDZICKI	66	20	4	54	8
Gminy miejsko-wiejskie: <i>Urban-rural gminas:</i>								
Nidzica	21	5	2	16	3	9	11	1
Gminy wiejskie: <i>Rural gminas:</i>								
Janowiec Kościelny	15	4	-	13	2	1	4	10
Janowo	15	6	1	11	3	3	5	7
Kozłowo	15	5	1	14	-	-	8	7
POWIAT OLSZTYŃSKI	180	61	11	147	22	84	71	25
Gminy miejsko-wiejskie: <i>Urban-rural gminas:</i>								
Barczewo	15	5	-	12	3	9	5	1
Biskupiec	15	3	-	13	2	5	8	2
Dobre Miasto	15	5	-	14	1	11	3	1
Jeżiorany	15	3	-	13	2	10	3	2
Olsztynek	15	5	1	13	1	8	5	2
Gminy wiejskie: <i>Rural gminas:</i>								
Dywity	15	3	2	11	2	9	5	1
Gietrzwałd	15	5	1	10	4	5	8	2
Jonkowo	15	6	2	13	-	5	6	4
Kolno	15	3	3	11	1	5	5	5
Purda	15	5	1	14	-	8	5	2
Stawiguda	15	8	-	9	6	4	10	1
Świątki	15	10	1	14	-	5	8	2
POWIAT SZCZYCIEŃSKI	127	35	3	114	10	39	54	34
Gminy miejskie: <i>Urban gminas:</i>								
Szczytno	22	6	-	20	2	14	6	2
Gminy miejsko-wiejskie: <i>Urban-rural gminas:</i>								
Pasym	15	5	-	13	2	2	10	3
Gminy wiejskie: <i>Rural gminas:</i>								
Dźwierzuty	15	2	-	12	3	4	6	5
Jedwabno	15	8	1	14	-	7	5	3
Rozogi	15	4	1	14	-	-	8	7
Szczytno	15	3	1	14	-	3	4	8
Świątajno	15	5	-	14	1	5	9	1
Wielbark	15	2	-	13	2	4	6	5

^a Bez radnych rad miast w miastach na prawach powiatu.

^a Excluding councillors of city councils in cities with powiat status.

TABL. 2 (9). RADNI POWIATÓW I MIAST NA PRAWACH POWIATU WEDŁUG PŁCI, WIEKU I POZIOMU WYKSZTAŁCENIA W 2008 R.

Stan w dniu 31 XII

COUNCILLORS OF POWIATS AND CITIES WITH POWIAT STATUS BY SEX, AGE AND EDUCATIONAL LEVEL IN 2008

As of 31 XII

WYSZCZEGÓLNIENIE <i>SPECIFICATION</i>	Ogółem <i>Total</i>	W tym kobiety <i>Of which women</i>	Z liczby ogółem – w wieku <i>Of total number – at age</i>			Z liczby ogółem – z wykształceniem <i>Of total number – with education</i>		
			29 lat i mniej <i>29 and less</i>	30-59	60 lat i więcej <i>60 and more</i>	wyższym i policealnym <i>tertiary and post-secondary</i>	średnim <i>secondary</i>	pozostałym <i>others</i>
			WOJEWÓDZTWO VOIVODSHIP	393	78	5	322	66
Podregion elbląski Subregion	139	22	2	112	25	105	29	5
Powiaty: <i>Powiats:</i>								
braniewski	17	4	1	12	4	12	3	2
działdowski	19	2	-	13	6	12	6	1
elbląski	17	2	-	13	4	12	4	1
iławski	21	2	-	18	3	15	5	1
nowomiejski	17	3	1	14	2	13	4	-
ostródzki	23	6	-	21	2	20	3	-
Miasto na prawach powiatu: <i>City with powiat status:</i>								
Elbląg	25	3	-	21	4	21	4	-
Podregion ełcki Subregion	100	18	1	82	17	74	24	2
Powiaty: <i>Powiats:</i>								
ełcki	21	6	1	17	3	16	5	-
giżycki	17	2	-	13	4	12	5	-
gołdapski	15	4	-	13	2	14	1	-
olecki	15	2	-	13	2	13	1	1
piski	17	2	-	15	2	11	6	-
węgorzewski	15	2	-	11	4	8	6	1
Podregion olsztyński Subregion	154	38	2	128	24	122	28	4
Powiaty: <i>Powiats:</i>								
bartoszycki	19	8	-	18	1	13	6	-
kętrzyński	19	5	1	16	2	18	1	-
lidzbarski	17	2	-	13	4	14	2	1
mragowski	17	2	-	13	4	13	3	1
nidzicki	15	2	-	13	2	10	4	1
olsztyński	23	5	-	20	3	16	7	-
szczycieński	19	6	-	19	-	16	2	1
Miasto na prawach powiatu: <i>City with powiat status:</i>								
Olsztyn	25	8	1	16	8	22	3	-

DZIAŁ III BEZPIECZEŃSTWO PUBLICZNE
CHAPTER III PUBLIC SAFETY

TABL. 1 (10). PRZESTĘPSTWA STWIERDZONE W ZAKOŃCZONYCH POSTĘPOWANIACH PRZYGOTOWAWCZYCH WEDŁUG WYBRANYCH RODZAJÓW PRZESTĘPSTW W 2008 R.

ASCERTAINED CRIMES IN COMPLETED PREPARATORY PROCEEDINGS BY SELECTED TYPE OF CRIME IN 2008

WYSZCZEGÓLNIENIE SPECIFICATION	Ogółem Total	Z liczby ogółem Of total number						
		przeciwno życiu i zdrowiu against life and health	drogowe traffic	kradzież rzeczy property theft	kradzież z włama- niem burglary	rozbój, kradzież rozbójnicza, wymuszenie rozbójnicze robbery, theft with assault, criminal coercion	gospodarcze economic	pozostałe others
WOJEWÓDZTWO VOIVODSHIP	39364	1583	7381	6550	4211	633	4853	14153
Podregion elbląski Subregion	14005	537	2496	2140	1425	215	1810	5382
Powiaty: Powiats:								
braniewski	1073	54	269	102	59	5	202	382
działdowski	1253	41	355	182	111	15	83	466
elbląski ^a	5428	171	595	986	697	114	756	2109
iławski	2289	105	456	257	160	23	353	935
nowomiejski	890	14	210	110	67	5	131	353
ostródzki	3072	152	611	503	331	53	285	1137
Podregion elcki Subregion	7614	332	1715	1200	609	113	800	2845
Powiaty: Powiats:								
elcki	2387	103	367	344	189	48	271	1065
giżycki	1611	74	398	250	122	28	210	529
goldapski	722	46	143	121	65	19	56	272
olecki	910	46	220	145	90	10	73	326
piski	1305	40	376	254	139	4	112	380
węgorzewski	679	23	211	86	4	4	78	273
Podregion olsztyński Subregion	17745	714	3170	3210	2137	305	2243	5966
Powiaty: Powiats:								
bartoszycki	1323	84	250	140	167	26	115	541
kętrzyński	2039	88	346	219	171	18	560	637
lidzbarski	1100	66	241	123	118	13	116	423
mragowski	1537	40	274	263	159	14	221	566
nidzicki	869	34	216	185	80	8	44	302
olsztyński ^a	8743	300	1270	1922	1279	193	986	2793
szczygieński	2134	102	573	358	163	33	201	704

^a Łącznie z miastami na prawach powiatu.

Ź r ó d ł o: dane Komendy Wojewódzkiej Policji w Olsztynie.

^a Including cities with powiat status.

S o u r c e: data of the Voivodship Police Headquarters in Olsztyn.

TABL. 2 (11). WSKAŹNIKI WYKRYWALNOŚCI SPRAWCÓW PRZESTĘPSTW STWIERDZONYCH WEDŁUG WYBRANYCH RODZAJÓW PRZESTĘPSTW W 2008 R.

RATES OF DETECTABILITY OF DELINQUENTS IN ASCERTAINED CRIMES BY SELECTED TYPE OF CRIME IN 2008

WYSZCZEGÓLNIENIE SPECIFICATION	Ogółem <i>Total</i>	W tym <i>Of which</i>		
		kryminalne <i>criminal</i>	gospodarcze <i>economic</i>	drogowe <i>traffic</i>
		w %	in %	
WOJEWÓDZTWO	73,6	61,0	92,8	99,5
VOIVODSHIP				
Podregion elbląski				
Subregion				
Powiaty:				
<i>Powiats:</i>				
braniewski	85,7	74,6	96,6	99,6
działdowski	81,7	71,1	92,8	100,0
elbląski ^a	71,3	62,4	90,4	99,8
iławski	80,8	69,5	96,3	99,1
nowomiejski	86,5	74,8	100,0	99,0
ostródzki	76,6	66,1	97,2	99,0
Podregion etcki				
Subregion				
Powiaty:				
<i>Powiats:</i>				
etcki	78,8	70,1	95,9	100,0
giżycki	71,9	49,7	92,1	99,7
goldapski	77,9	67,2	91,1	100,0
olecki	80,2	69,3	94,5	99,1
piski	74,4	59,2	91,1	99,5
węgorzewski	80,9	63,8	94,9	100,0
Podregion olsztyński				
Subregion				
Powiaty:				
<i>Powiats:</i>				
bartoszycki	78,4	69,3	88,7	99,2
kętrzyński	80,7	65,1	95,7	100,0
lidzbarski	77,9	67,0	90,5	100,0
mragowski	72,8	59,3	94,1	99,6
nidzicki	78,6	64,4	93,2	99,5
olsztyński ^a	62,1	49,4	87,7	99,3
szczycieński	74,1	58,3	96,0	99,3

^a Łącznie z miastami na prawach powiatu.

Ź r ó d ł o: dane Komendy Wojewódzkiej Policji w Olsztynie.

^a Including cities with powiat status.

S o u r c e: data of the Voivodship Police Headquarters in Olsztyn.

PODZIAŁ ADMINISTRACYJNY WOJEWÓDZTWA WARMIŃSKO-MAZURSKIEGO

Stan w dniu 1 I 2009 R.

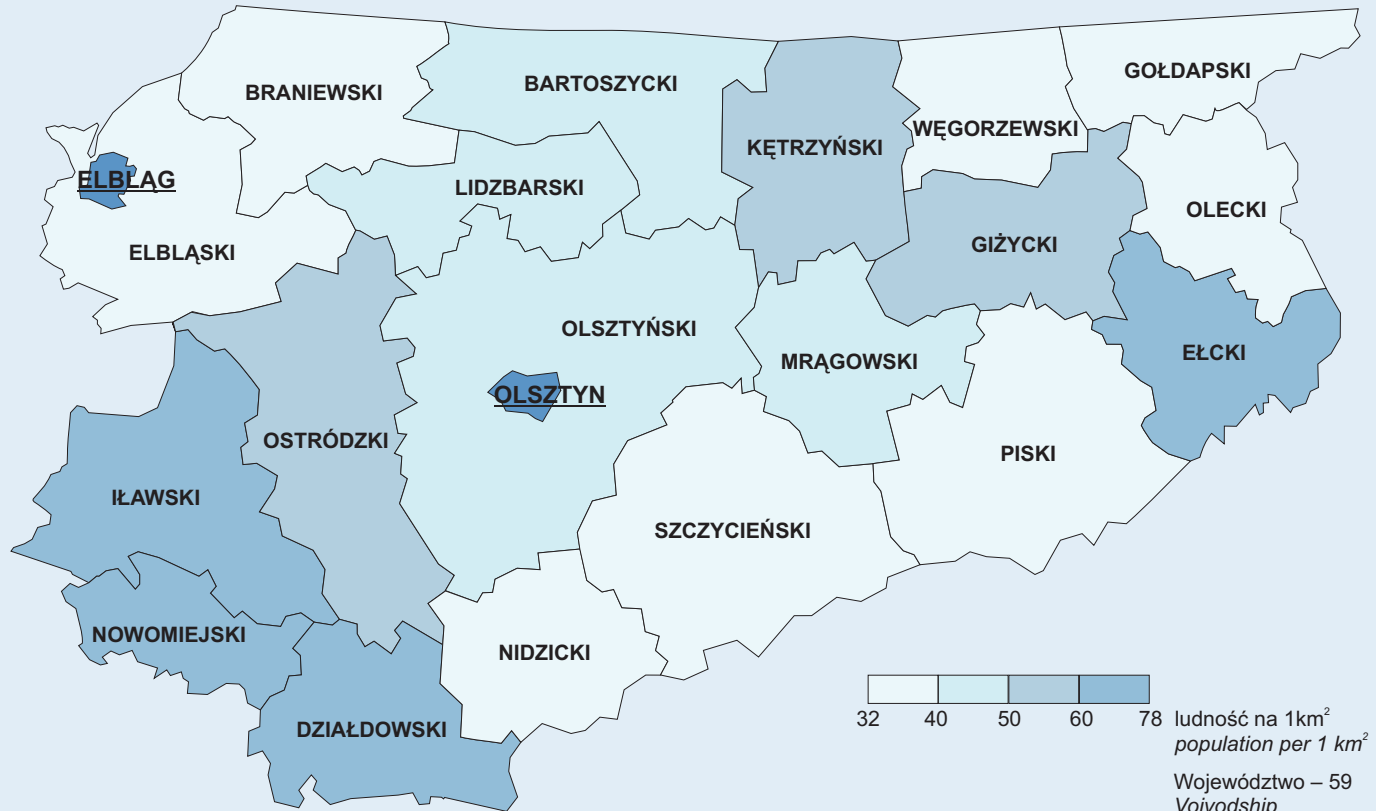
ADMINISTRATIVE DIVISION OF WARMIŃSKO-MAZURSKIE VOIVODSHIP

As of 1 I 2009

R O S J A



GĘSTOŚĆ ZALUDNIENIA WEDŁUG POWIATÓW W 2008 R.
DENSITY OF POPULATION BY POWIATS IN 2008



DZIAŁ IV POWIERZCHNIA I LUDNOŚĆ
CHAPTER IV AREA AND POPULATION

TABL. 1 (12). **POWIERZCHNIA I LUDNOŚĆ W 2008 R.**
Stan w dniu 31 XII
AREA AND POPULATION IN 2008
As of 31 XII

WYSZCZEGÓLNIENIE SPECIFICATION	Powierzchnia ^a w km ² Area ^a in km ²	Ludność <i>Population</i>				Kobiety na 100 mężczyzn Females per 100 males
		ogółem total	mężczyźni males	kobiety females	na 1 km ² per 1 km ²	
WOJEWÓDZTWO VOIVODSHIP	24174	1427073	695352	731721	59	105,2
PODREGION ELBLĄSKI SUBREGION	7497	529810	258992	270818	71	104,6
POWIAT BRANIEWSKI	1202	43168	21407	21761	36	101,7
Gminy miejskie: <i>Urban gminas:</i>						
Braniewo	12	17746	8596	9150	1430	106,4
Gminy miejsko-wiejskie: <i>Urban-rural gminas:</i>						
Frombork	124	3695	1789	1906	30	106,5
w tym miasto	8	2451	1157	1294	323	111,8
<i>of which city</i>						
Pieniężno	243	6602	3401	3201	27	94,1
w tym miasto	4	2845	1357	1488	747	109,7
<i>of which city</i>						
Gminy wiejskie: <i>Rural gminas:</i>						
Braniewo	307	6339	3229	3110	21	96,3
Lelkowo	198	3012	1471	1541	15	104,8
Płoskinia	170	2692	1349	1343	16	99,6
Wilczęta	148	3082	1572	1510	21	96,1
POWIAT DZIAŁDOWSKI	954	65150	31902	33248	68	104,2
Gminy miejskie: <i>Urban gminas:</i>						
Działdowo	11	20923	10021	10902	1824	108,8
Gminy miejsko-wiejskie: <i>Urban-rural gminas:</i>						
Lidzbark	255	14445	7079	7366	57	104,1
w tym miasto	6	8177	3910	4267	1440	109,1
<i>of which city</i>						
Gminy wiejskie: <i>Rural gminas:</i>						
Działdowo	273	9514	4771	4743	35	99,4
Iłowo-Osada	104	7231	3514	3717	70	105,8
Płośnica	163	5761	2869	2892	35	100,8
Rybno	148	7276	3648	3628	49	99,5
POWIAT ELBLĄSKI	1416	56410	28013	28397	40	101,4
Gminy miejsko-wiejskie: <i>Urban-rural gminas:</i>						
Młynary	158	4565	2249	2316	29	103,0
w tym miasto	3	1815	873	942	658	107,9
<i>of which city</i>						
Pasłęk	264	19253	9467	9786	73	103,4
w tym miasto	11	12108	5868	6240	1139	106,3
<i>of which city</i>						
Tolkmicko	208	6703	3316	3387	32	102,1
w tym miasto	2	2700	1275	1425	1179	111,8
<i>of which city</i>						

TABL. 1 (12). **POWIERZCHNIA I LUDNOŚĆ W 2008 R. (cd.)**

Stan w dniu 31 XII

AREA AND POPULATION IN 2008 (cont.)

As of 31 XII

WYSZCZEGÓLNIENIE SPECIFICATION	Powierzchnia ^a w km ² Area ^a in km ²	Ludność <i>Population</i>				Kobiety na 100 mężczyzn <i>Females per 100 males</i>
		ogółem <i>total</i>	mężczyźni <i>males</i>	kobiety <i>females</i>	na 1 km ² <i>per 1 km²</i>	
Gminy wiejskie:						
<i>Rural gminas:</i>						
Elbląg	192	6432	3288	3144	33	95,6
Godkowo	167	3288	1650	1638	20	99,3
Gronowo Elbląskie	89	4964	2443	2521	56	103,2
Markusy	110	4141	2079	2062	38	99,2
Milejewo	96	3064	1524	1540	32	101,0
Rychliki	132	4000	1997	2003	30	100,3
POWIAT IŁAWSKI	1385	90312	44350	45962	65	103,6
Gminy miejskie:						
<i>Urban gminas:</i>						
Łława	22	32347	15356	16991	1478	110,6
Lubawa	17	9524	4643	4881	566	105,1
Gminy miejsko-wiejskie:						
<i>Urban-rural gminas:</i>						
Kisielice	173	6230	3150	3080	36	97,8
w tym miasto	3	2234	1093	1141	663	104,4
<i>of which city</i>						
Susz	259	12778	6406	6372	49	99,5
w tym miasto	7	5593	2762	2831	839	102,5
<i>of which city</i>						
Zalewo	254	6907	3452	3455	27	100,1
w tym miasto	8	2112	1047	1065	257	101,7
<i>of which city</i>						
Gminy wiejskie:						
<i>Rural gminas:</i>						
Łława	424	12139	6073	6066	29	99,9
Lubawa	236	10387	5270	5117	44	97,1
POWIAT NOWOMIEJSKI	694	43673	21622	22051	63	102,0
Gminy miejskie:						
<i>Urban gminas:</i>						
Nowe Miasto Lubawskie ...	11	11063	5246	5817	973	110,9
Gminy wiejskie:						
<i>Rural gminas:</i>						
Biskupiec	242	9571	4818	4753	40	98,7
Grodziczno	154	6272	3202	3070	41	95,9
Kurzętnik	149	8781	4360	4421	59	101,4
Nowe Miasto Lubawskie ...	138	7986	3996	3990	58	99,8
POWIAT OSTRÓDZKI	1766	104658	51198	53460	59	104,4
Gminy miejskie:						
<i>Urban gminas:</i>						
Ostróda	14	33097	15566	17531	2339	112,6
Gminy miejsko-wiejskie:						
<i>Urban-rural gminas:</i>						
Miłakowo	158	5676	2807	2869	36	102,2
w tym miasto	9	2691	1310	1381	307	105,4
<i>of which city</i>						
Miłomłyn	161	4967	2447	2520	31	103,0
w tym miasto	12	2336	1119	1217	189	108,8
<i>of which city</i>						
Morąg	311	24492	11971	12521	79	104,6
w tym miasto	6	14147	6734	7413	2315	110,1
<i>of which city</i>						

TABL. 1 (12). POWIERZCHNIA I LUDNOŚĆ W 2008 R. (cd.)

Stan w dniu 31 XII

AREA AND POPULATION IN 2008 (cont.)

As of 31 XII

WYSZCZEGÓLNIENIE SPECIFICATION	Powierzchnia ^a w km ² Area ^a in km ²	Ludność <i>Population</i>				Kobiety na 100 mężczyzn <i>Females per 100 males</i>
		ogółem <i>total</i>	mężczyźni <i>males</i>	kobiety <i>females</i>	na 1 km ² per 1 km ²	
Gminy wiejskie: <i>Rural gminas:</i>						
Dąbrówno	166	4385	2239	2146	26	95,8
Grunwald	180	5700	2860	2840	32	99,3
Łukta	186	4506	2284	2222	24	97,3
Małdyty	189	6194	3132	3062	33	97,8
Ostróda	401	15641	7892	7749	39	98,2
Miasto na prawach powiatu: <i>City with powiat status:</i>						
Elbląg	80	126439	60500	65939	1584	109,0
PODREGION ELCKI	6347	283845	139845	144000	45	103,0
SUBREGION						
POWIAT ELCKI	1113	85857	41969	43888	77	104,6
Gminy miejskie: <i>Urban gminas:</i>						
Elk	21	57129	27306	29823	2714	109,2
Gminy wiejskie: <i>Rural gminas:</i>						
Elk	380	10392	5291	5101	27	96,4
Kalinowo	284	6939	3569	3370	24	94,4
Prostki	231	7452	3777	3675	32	97,3
Stare Juchy	197	3945	2026	1919	20	94,7
POWIAT GIŻYCKI	1120	56652	27643	29009	51	104,9
Gminy miejskie: <i>Urban gminas:</i>						
Giżycko	14	29494	14044	15450	2150	110,0
Gminy miejsko-wiejskie: <i>Urban-rural gminas:</i>						
Ryn	205	5792	2877	2915	28	101,3
w tym miasto	4	2995	1455	1540	723	105,8
<i>of which city</i>						
Gminy wiejskie: <i>Rural gminas:</i>						
Giżycko	296	7855	3920	3935	26	100,4
Kruklanki	202	3066	1554	1512	15	97,3
Miłki	170	3833	1935	1898	23	98,1
Wydminy	233	6612	3313	3299	28	99,6
POWIAT GOŁDAPSKI	772	26441	12992	13449	34	103,5
Gminy miejsko-wiejskie: <i>Urban-rural gminas:</i>						
Gołdap	362	19512	9559	9953	54	104,1
w tym miasto	17	13275	6447	6828	772	105,9
<i>of which city</i>						
Gminy wiejskie: <i>Rural gminas:</i>						
Banie Mazurskie	205	3830	1895	1935	19	102,1
Dubeninki	205	3099	1538	1561	15	101,5
POWIAT OLECKI	874	34194	16895	17299	39	102,4
Gminy miejsko-wiejskie: <i>Urban-rural gminas:</i>						
Olecko	267	21442	10391	11051	80	106,4
w tym miasto	12	16110	7691	8419	1396	109,5
<i>of which city</i>						

TABL. 1 (12). **POWIERZCHNIA I LUDNOŚĆ W 2008 R. (cd.)**

Stan w dniu 31 XII

AREA AND POPULATION IN 2008 (cont.)

As of 31 XII

WYSZCZEGÓLNIENIE SPECIFICATION	Powierzchnia ^a w km ² Area ^a in km ²	Ludność <i>Population</i>				Kobiety na 100 mężczyzn <i>Females per 100 males</i>
		ogółem <i>total</i>	mężczyźni <i>males</i>	kobiety <i>females</i>	na 1 km ² per 1 km ²	
Gminy wiejskie: <i>Rural gminas:</i>						
Kowale Oleckie	251	5396	2763	2633	21	95,3
Świątajno	215	3949	2002	1947	18	97,3
Wieliczki	141	3407	1739	1668	24	95,9
POWIAT PISKI	1775	57306	28632	28674	32	100,1
Gminy miejsko-wiejskie: <i>Urban-rural gminas:</i>						
Biała Piska	420	11942	6083	5859	28	96,3
w tym miasto	4	4027	1965	2062	1243	104,9
<i>of which city</i>						
Orzysz	363	9449	4740	4709	26	99,3
w tym miasto	8	5783	2817	2966	708	105,3
<i>of which city</i>						
Pisz	634	27528	13627	13901	43	102,0
w tym miasto	10	19451	9490	9961	1930	105,0
<i>of which city</i>						
Ruciane-Nida	358	8387	4182	4205	23	100,5
w tym miasto	17	4722	2308	2414	277	104,6
<i>of which city</i>						
POWIAT WĘGORZEWSKI ...	693	23395	11714	11681	34	99,7
Gminy miejsko-wiejskie: <i>Urban-rural gminas:</i>						
Węgorzewo	341	16952	8479	8473	50	99,9
w tym miasto	11	11541	5737	5804	1061	101,2
<i>of which city</i>						
Gminy wiejskie: <i>Rural gminas:</i>						
Budry	175	2959	1483	1476	17	99,5
Pozezdrze	177	3484	1752	1732	20	98,9
PODREGION OLSZTYŃSKI ..	10330	613418	296515	316903	59	106,9
SUBREGION						
POWIAT BARTOSZYCKI	1307	60427	29385	31042	46	105,6
Gminy miejskie: <i>Urban gminas:</i>						
Bartoszyce	11	25007	11814	13193	2273	111,7
Górowo Iławeckie	3	4406	2125	2281	1327	107,3
Gminy miejsko-wiejskie: <i>Urban-rural gminas:</i>						
Bisztynek	203	6557	3226	3331	32	103,3
w tym miasto	2	2462	1157	1305	1140	112,8
<i>of which city</i>						
Sępól	246	6576	3207	3369	27	105,1
w tym miasto	5	2043	956	1087	441	113,7
<i>of which city</i>						
Gminy wiejskie: <i>Rural gminas:</i>						
Bartoszyce	428	10770	5477	5293	25	96,6
Górowo Iławeckie	416	7111	3536	3575	17	101,1
POWIAT KĘTRZYŃSKI	1213	65327	31930	33397	54	104,6
Gminy miejskie: <i>Urban gminas:</i>						
Kętrzyn	10	27968	13304	14664	2702	110,2

TABL. 1 (12). **POWIERZCHNIA I LUDNOŚĆ W 2008 R. (cd.)**

Stan w dniu 31 XII

AREA AND POPULATION IN 2008 (cont.)

As of 31 XII

WYSZCZEGÓLNIENIE SPECIFICATION	Powierzchnia ^a w km ² Area ^a in km ²	Ludność <i>Population</i>				Kobiety na 100 mężczyzn <i>Females per 100 males</i>
		ogółem <i>total</i>	mężczyźni <i>males</i>	kobiety <i>females</i>	na 1 km ² <i>per 1 km²</i>	
Gminy miejsko-wiejskie: <i>Urban-rural gminas:</i>						
Korsze	250	10411	5191	5220	42	100,6
w tym miasto	4	4521	2195	2326	1122	106,0
<i>of which city</i>						
Reszel	179	8117	3892	4225	45	108,6
w tym miasto	4	4960	2354	2606	1298	110,7
<i>of which city</i>						
Gminy wiejskie: <i>Rural gminas:</i>						
Barciany	295	6654	3368	3286	23	97,6
Kętrzyn	285	8032	4090	3942	28	96,4
Srokowo	194	4145	2085	2060	21	98,8
POWIAT LIDZBARSKI	925	42602	20931	21671	46	103,5
Gminy miejskie: <i>Urban gminas:</i>						
Lidzbark Warmiński	14	16284	7734	8550	1135	110,6
Gminy miejsko-wiejskie: <i>Urban-rural gminas:</i>						
Orneta	244	12561	6132	6429	51	104,8
w tym miasto	10	9260	4434	4826	962	108,8
<i>of which city</i>						
Gminy wiejskie: <i>Rural gminas:</i>						
Kiwity	145	3400	1771	1629	23	92,0
Lidzbark Warmiński	373	6660	3394	3266	18	96,2
Lubomino	149	3697	1900	1797	25	94,6
POWIAT MRAĞOWSKI	1065	50184	24503	25681	47	104,8
Gminy miejskie: <i>Urban gminas:</i>						
Mrağowo	15	21734	10431	11303	1468	108,4
Gminy miejsko-wiejskie: <i>Urban-rural gminas:</i>						
Mikołajki	256	8384	4075	4309	33	105,7
w tym miasto	8	3772	1762	2010	426	114,1
<i>of which city</i>						
Gminy wiejskie: <i>Rural gminas:</i>						
Mrağowo	295	7579	3753	3826	26	101,9
Piecki	314	7869	3955	3914	25	99,0
Sorkwity	185	4618	2289	2329	25	101,7
POWIAT NIDZICKI	961	33605	16663	16942	35	101,7
Gminy miejsko-wiejskie: <i>Urban-rural gminas:</i>						
Nidzica	379	21343	10435	10908	56	104,5
w tym miasto	7	14603	6988	7615	2129	109,0
<i>of which city</i>						

TABL. 1 (12). **POWIERZCHNIA I LUDNOŚĆ W 2008 R. (dok.)**

Stan w dniu 31 XII

AREA AND POPULATION IN 2008 (cont.)

As of 31 XII

WYSZCZEGÓLNIENIE SPECIFICATION	Powierzchnia ^a w km ² Area ^a in km ²	Ludność <i>Population</i>				Kobiety na 100 mężczyzn Females per 100 males
		ogółem total	mężczyźni males	kobiety females	na 1 km ² per 1 km ²	
Gminy wiejskie: <i>Rural gminas:</i>						
Janowiec Kościelny	136	3377	1743	1634	25	93,7
Janowo	192	2796	1391	1405	15	101,0
Kozłowo	254	6089	3094	2995	24	96,8
POWIAT OLSZTYŃSKI	2838	115822	57141	58681	41	102,7
Gminy miejsko-wiejskie: <i>Urban-rural gminas:</i>						
Barczewo	320	16750	8328	8422	52	101,1
w tym miasto	5	7315	3557	3758	1597	105,7
<i>of which city</i>						
Biskupiec	290	18917	9181	9736	65	106,0
w tym miasto	5	10300	4840	5460	2060	112,8
<i>of which city</i>						
Dobre Miasto	259	15828	7700	8128	61	105,6
w tym miasto	5	10476	4963	5513	2156	111,1
<i>of which city</i>						
Jeżiorany	211	8104	3963	4141	38	104,5
w tym miasto	3	3382	1558	1824	992	117,1
<i>of which city</i>						
Olsztynek	372	13741	6726	7015	37	104,3
w tym miasto	8	7622	3649	3973	991	108,9
<i>of which city</i>						
Gminy wiejskie: <i>Rural gminas:</i>						
Dywity	161	9862	4871	4991	61	102,5
Gietrzwałd	172	5621	2857	2764	33	96,7
Jonkowo	169	6167	3085	3082	37	99,9
Kolno	179	3369	1696	1673	19	98,6
Purda	318	7604	3785	3819	24	100,9
Stawiguda	223	5743	2852	2891	26	101,4
Świątki	164	4116	2097	2019	25	96,3
POWIAT SZCZYCIEŃSKI	1933	69309	34272	35037	36	102,2
Gminy miejskie: <i>Urban gminas:</i>						
Szczytno	11	25308	12060	13248	2383	109,9
Gminy miejsko-wiejskie: <i>Urban-rural gminas:</i>						
Pasym	149	5186	2595	2591	35	99,8
w tym miasto	15	2539	1253	1286	167	102,6
<i>of which city</i>						
Gminy wiejskie: <i>Rural gminas:</i>						
Dźwierzuty	263	6535	3264	3271	25	100,2
Jedwabno	312	3551	1789	1762	11	98,5
Rozogi	224	5664	2894	2770	25	95,7
Szczytno	346	10938	5534	5404	32	97,7
Świątajno	280	5873	2939	2934	21	99,8
Wielbark	348	6254	3197	3057	18	95,6
Miasto na prawach powiatu: <i>City with powiat status:</i>						
Olsztyn	88	176142	81690	94452	1994	115,6

^a Stan w dniu 01.01.2009 r.^a As of 01.01.2009.

TABL. 2 (13). LUDNOŚĆ WEDŁUG PŁCI I WIEKU W 2008 R.

Stan w dniu 31 XII

POPULATION BY SEX AND AGE IN 2008

As of 31 XII

WYSZCZEGÓLNIENIE SPECIFICATION	Ogółem Total	W wieku Aged											65 lat i więcej 65 and more
		0-2 lata 0-2 years	3-6	7-12	13-15	16-18	19-24	25-29	30-39	40-49	50-59	60-64	
OGÓŁEM TOTAL													
WOJEWÓDZTWO VOIVODSHIP	1427073	46485	57238	94391	56510	65258	149630	122889	195901	193116	214722	62754	168179
Podregion elbląski	529810	17609	21707	36607	21563	24099	53797	44543	72807	70459	81092	23584	61943
Subregion													
Powiaty:													
Powiaty:													
braniewski .	43168	1312	1763	3097	1879	1945	4489	3530	5929	6126	6402	1831	4865
działdowski	65150	2326	2828	4832	2759	3148	6711	5321	8752	8890	9317	2811	7455
elbląski	56410	1913	2497	4125	2382	2776	6144	4943	7123	7495	8387	2155	6470
iławski	90312	3319	4032	6568	3809	4210	9309	7668	12276	11893	13433	3794	10001
nowomiejski	43673	1665	1917	3446	1921	2044	4494	3555	5950	5744	5896	1855	5186
ostródzki	104658	3593	4406	7205	4366	4708	10984	8811	13804	13948	15870	4754	12209
Miasto na prawach powiatu:													
City with powiat status:													
Elbląg	126439	3481	4264	7334	4447	5268	11666	10715	18973	16363	21787	6384	15757
Podregion ełcki	283845	9362	11779	19264	11947	14223	30320	23853	37655	39189	40447	12085	33721
Subregion													
Powiaty:													
Powiaty:													
ełcki	85857	2864	3636	5901	3586	4450	9491	7657	11899	11737	12097	3401	9138
giżycki	56652	1788	2219	3637	2253	2733	5529	4556	7552	8048	8618	2574	7145
goldapski	26441	987	1146	1846	1210	1296	2821	2313	3525	3415	3674	1034	3174
olecki	34194	1194	1521	2395	1455	1752	3800	2891	4110	4653	4814	1508	4101
piski	57306	1867	2422	4089	2534	3049	6362	4462	7618	8010	7535	2424	6934
węgorzewski	23395	662	835	1396	909	943	2317	1974	2951	3326	3709	1144	3229
Podregion olsztyński ...	613418	19514	23752	38520	23000	26936	65513	54493	85439	83468	93183	27085	72515
Subregion													
Powiaty:													
Powiaty:													
bartoszycki	60427	1946	2326	3905	2393	2706	6487	5118	7709	8523	9247	2649	7418
kętrzyński ..	65327	1987	2449	3904	2548	3029	6983	5626	8059	9092	10346	2970	8334
lidzbarski ...	42602	1342	1627	2764	1756	2015	4347	3472	5655	5897	6391	1824	5512
mragowski .	50184	1666	2041	3370	2005	2335	5411	4193	6632	7455	7352	2163	5561
nidzicki	33605	1164	1517	2424	1421	1643	3517	2800	4501	4566	4700	1464	3888
olsztyński ...	115822	3959	4844	8004	4739	5308	11862	10398	16255	16397	17378	4630	12048
szczygieński	69309	2361	3002	4946	3063	3198	7402	5866	9271	9615	9885	2787	7913
Miasto na prawach powiatu:													
City with powiat status:													
Olsztyn	176142	5089	5946	9203	5075	6702	19504	17020	27357	21923	27884	8598	21841

TABL. 2 (13). LUDNOŚĆ WEDŁUG PŁCI I WIEKU W 2008 R. (dok.)

Stan w dniu 31 XII

POPULATION BY SEX AND AGE IN 2008 (cont.)

As of 31 XII

WYSZCZEGÓLNIENIE SPECIFICATION	Ogółem Total	W wieku Aged											65 lat i więcej 65 and more
		0-2 lata 0-2 years	3-6	7-12	13-15	16-18	19-24	25-29	30-39	40-49	50-59	60-64	
W tym KOBIETY Of which FEMALES													
WOJEWÓDZTWO VOIVODSHIP	731721	22642	27715	46069	27724	31876	73473	59343	95753	96758	110564	33669	106135
Podregion elbląski	270818	8546	10490	17916	10612	11869	26108	21335	35371	35367	41402	12580	39222
Subregion													
Powiaty:													
Powiats:													
braniewski .	21761	627	885	1527	924	1001	2159	1662	2774	2950	3196	980	3076
działdowski	33248	1130	1358	2396	1381	1501	3260	2551	4336	4453	4718	1519	4645
elbląski	28397	977	1117	2022	1200	1319	2949	2392	3421	3651	4064	1107	4178
iławski	45962	1594	1966	3240	1828	2070	4546	3662	5950	6026	6817	2031	6232
nowomiejski	22051	785	936	1662	966	1025	2186	1650	2882	2846	2882	1002	3229
ostródzki	53460	1776	2132	3534	2129	2379	5265	4219	6730	6997	8077	2496	7726
Miasto na prawach powiatu:													
City with powiat status:													
Elbląg	65939	1657	2096	3535	2184	2574	5743	5199	9278	8444	11648	3445	10136
Podregion ełcki	144000	4631	5821	9356	5776	6823	14619	11239	18244	19329	20548	6424	21190
Subregion													
Powiaty:													
Powiats:													
ełcki	43888	1440	1786	2839	1724	2137	4605	3654	5870	5999	6252	1789	5793
giżycki	29009	908	1086	1802	1091	1319	2660	2139	3669	3958	4447	1378	4552
goldapski	13449	477	602	903	583	627	1410	1111	1704	1654	1835	551	1992
olecki	17299	578	754	1184	712	873	1801	1365	1940	2266	2457	801	2568
piski	28674	927	1177	1944	1215	1415	3014	2054	3727	3872	3751	1313	4265
węgorzewski	11681	301	416	684	451	452	1129	916	1334	1580	1806	592	2020
Miasto na prawach powiatu:													
City with powiat status:													
Olsztyn	94452	2443	2845	4519	2524	3372	10424	8941	13893	11534	15364	4924	13669

TABL. 3 (14). **LUDNOŚĆ W WIEKU PRODUKCYJNYM I NIEPRODUKCYJNYM W 2008 R. (cd.)**

Stan w dniu 31 XII

WORKING AND NON-WORKING AGE POPULATION IN 2008 (cont.)

As of 31 XII

WYSZCZEGÓLNIENIE SPECIFICATION	Ogółem Total	W wieku <i>Aged</i>						Ludność w wieku nieprodukcyjnym na 100 osób w wieku produkcyjnym Non- working age popu- lation per 100 per- sons of working age
		przedprodukcyjnym <i>pre-working</i>		produkcyjnym <i>working</i>		poprodukcyjnym <i>post-working</i>		
		razem <i>total</i>	w tym kobiety <i>of which females</i>	razem <i>total</i>	w tym kobiety <i>of which females</i>	razem <i>total</i>	w tym kobiety <i>of which females</i>	
Gminy wiejskie: <i>Rural gminas:</i>								
Kowale Oleckie	5396	1232	601	3380	1497	784	535	60
Świątajno	3949	936	477	2461	1093	552	377	60
Wieliczki	3407	846	418	2057	918	504	332	66
POWIAT PISKI	57306	12889	6180	36170	16916	8247	5578	58
Gminy miejsko-wiejskie: <i>Urban-rural gminas:</i>								
Biała Piska	11942	2892	1391	7460	3402	1590	1066	60
w tym miasto	4027	844	408	2619	1276	564	378	54
<i>of which city</i>								
Orzysz	9449	2087	1028	5921	2709	1441	972	60
w tym miasto	5783	1240	623	3709	1772	834	571	56
<i>of which city</i>								
Pisz	27528	6186	2952	17473	8327	3869	2622	58
w tym miasto	19451	4050	1927	12549	6072	2852	1962	55
<i>of which city</i>								
Ruciane-Nida	8387	1724	809	5316	2478	1347	918	58
w tym miasto	4722	875	407	3054	1441	793	566	55
<i>of which city</i>								
POWIAT WĘGORZEWSKI ...	23395	4411	2139	15163	6930	3821	2612	54
Gminy miejsko-wiejskie: <i>Urban-rural gminas:</i>								
Węgorzewo	16952	3125	1511	11074	5082	2753	1880	53
w tym miasto	11541	2054	977	7621	3537	1866	1290	51
<i>of which city</i>								
Gminy wiejskie: <i>Rural gminas:</i>								
Budry	2959	626	307	1832	829	501	340	62
Pozezdrze	3484	660	321	2257	1019	567	392	54
PODREGION OLSZTYŃSKI ..	613418	122326	59553	403912	196962	87180	60388	52
SUBREGION								
POWIAT BARTOSZYCKI	60427	12341	6073	39274	18804	8812	6165	54
Gminy miejskie: <i>Urban gminas:</i>								
Bartoszyce	25007	4784	2382	16625	8259	3598	2552	50
Górowo Iławeckie	4406	864	417	2837	1375	705	489	55
Gminy miejsko-wiejskie: <i>Urban-rural gminas:</i>								
Biszynek	6557	1350	641	4191	1987	1016	703	56
w tym miasto	2462	470	223	1642	830	350	252	50
<i>of which city</i>								
Sępól	6576	1307	638	4212	1978	1057	753	56
w tym miasto	2043	368	176	1344	658	331	253	52
<i>of which city</i>								
Gminy wiejskie: <i>Rural gminas:</i>								
Bartoszyce	10770	2471	1204	6902	3140	1397	949	56
Górowo Iławeckie	7111	1565	791	4507	2065	1039	719	58

TABL. 3 (14). LUDNOŚĆ W WIEKU PRODUKCYJNYM I NIEPRODUKCYJNYM W 2008 R. (dok.)

Stan w dniu 31 XII

WORKING AND NON-WORKING AGE POPULATION IN 2008 (cont.)

As of 31 XII

WYSZCZEGÓLNIENIE SPECIFICATION	Ogółem Total	W wieku Aged						Ludność w wieku nieprodukcyjnym na 100 osób w wieku produkcyjnym Non- working age popu- lation per 100 per- sons of working age
		przedprodukcyjnym pre-working		produkcyjnym working		poprodukcyjnym post-working		
		razem total	w tym kobiety of which females	razem total	w tym kobiety of which females	razem total	w tym kobiety of which females	
Gminy wiejskie: Rural gminas:								
Janowiec Kościelny	3377	792	372	2022	906	563	356	67
Janowo	2796	660	327	1685	783	451	295	66
Kozłowo	6089	1556	765	3788	1710	745	520	61
POWIAT OLSZTYŃSKI	115822	24997	12114	76389	36703	14436	9864	52
Gminy miejsko-wiejskie: Urban-rural gminas:								
Barczewo	16750	3583	1714	11157	5346	2010	1362	50
w tym miasto	7315	1449	694	4832	2346	1034	718	51
of which city								
Biskupiec	18917	3950	1945	12457	6015	2510	1776	52
w tym miasto	10300	1863	919	6905	3437	1532	1104	49
of which city								
Dobre Miasto	15828	3307	1553	10255	4993	2266	1582	54
w tym miasto	10476	2091	984	6825	3430	1560	1099	53
of which city								
Jeżiorany	8104	1732	831	5269	2550	1103	760	54
w tym miasto	3382	682	340	2231	1144	469	340	52
of which city								
Olsztynek	13741	2974	1459	8916	4307	1851	1249	54
w tym miasto	7622	1511	757	5092	2516	1019	700	50
of which city								
Gminy wiejskie: Rural gminas:								
Dywity	9862	2173	1078	6718	3249	971	664	47
Gietrzwałd	5621	1263	627	3766	1744	592	393	49
Jonkowo	6167	1491	720	4030	1937	646	425	53
Kolno	3369	732	364	2099	955	538	354	61
Purda	7604	1680	836	5142	2457	782	526	48
Stawiguda	5743	1113	523	3996	1963	634	405	44
Świątki	4116	999	464	2584	1187	533	368	59
POWIAT SZCZYCIENSKI	69309	15437	7516	44477	21086	9395	6435	56
Gminy miejskie: Urban gminas:								
Szczytno	25308	4770	2304	16663	8229	3875	2715	52
Gminy miejsko-wiejskie: Urban-rural gminas:								
Pasym	5186	1191	569	3378	1614	617	408	54
w tym miasto	2539	499	230	1740	853	300	203	46
of which city								
Gminy wiejskie: Rural gminas:								
Dzwierzuty	6535	1570	784	4046	1874	919	613	62
Jedwabno	3551	823	399	2246	1025	482	338	58
Rozogi	5664	1475	721	3473	1567	716	482	63
Szczytno	10938	2708	1338	7109	3306	1121	760	54
Świątajno	5873	1324	677	3725	1713	824	544	58
Wielbark	6254	1576	724	3837	1758	841	575	63
Miasto na prawach powiatu: City with powiat status:								
Olsztyn	176142	29673	14492	119704	61367	26765	18593	47

TABL. 4 (15). RUCH NATURALNY LUDNOŚCI W 2008 R. (cd.)

VITAL STATISTICS IN 2008 (cont.)

WYSZCZEGÓLNIENIE SPECIFICATION	Mażeń- stwa <i>Marria- ges</i>	Urodze- nia żywe <i>Live births</i>	Zgony <i>Deaths</i>		Przy- rost natu- ralny <i>Natural increa- se</i>	Mażeń- stwa <i>Marria- ges</i>	Uro- dzenia żywe <i>Live births</i>	Zgony <i>Deaths</i>		Przy- rost natu- ralny <i>Natural increa- se</i>
			ogółem <i>total</i>	w tym nie- mowląt <i>of which infants</i>				ogółem <i>total</i>	w tym nie- mowląt ^a <i>of which infants^a</i>	
Gminy wiejskie: <i>Rural gminas:</i>										
Dąbrówno	21	48	47	-	1	4,70	10,75	10,53	-	0,22
Grunwald	46	92	54	-	38	7,97	15,94	9,35	-	6,58
Łukta	31	57	33	-	24	6,83	12,56	7,27	-	5,29
Małdyty	50	77	57	-	20	7,90	12,16	9,00	-	3,16
Ostróda	111	187	124	-	63	7,05	11,87	7,87	-	4,00
Miasto na prawach powiatu: <i>City with powiat status:</i>										
Elbląg	809	1197	1202	8	-5	6,40	9,47	9,51	6,68	-0,04
PODREGION EŁCKI	2039	3288	2570	23	718	7,13	11,50	8,99	7,00	2,51
SUBREGION										
POWIAT EŁCKI	598	1011	676	10	335	6,99	11,82	7,90	9,89	3,92
Gminy miejskie: <i>Urban gminas:</i>										
Ełk	368	645	423	7	222	6,50	11,40	7,47	10,85	3,92
Gminy wiejskie: <i>Rural gminas:</i>										
Ełk	78	133	88	1	45	7,59	12,95	8,57	7,52	4,38
Kalinowo	51	86	60	2	26	7,26	12,25	8,54	23,26	3,70
Prostki	69	97	68	-	29	9,11	12,81	8,98	-	3,83
Stare Juchy	32	50	37	-	13	7,86	12,29	9,09	-	3,19
POWIAT GIŻYCKI	398	618	568	3	50	7,00	10,86	9,98	4,85	0,88
Gminy miejskie: <i>Urban gminas:</i>										
Giżycko	196	291	289	-	2	6,70	9,95	9,88	-	0,07
Gminy miejsko-wiejskie: <i>Urban-rural gminas:</i>										
Ryn	58	68	52	1	16	9,78	11,47	8,77	14,71	2,70
w tym miasto	30	37	22	-	15	9,93	12,25	7,28	-	4,97
<i>of which city</i>										
Gminy wiejskie: <i>Rural gminas:</i>										
Řrúklánki	22	43	37	1	6	7,08	13,83	11,90	23,26	1,93
Miłki	26	55	44	1	11	6,63	14,03	11,23	18,18	2,81
Wydmyny	46	72	65	-	7	6,80	10,65	9,61	-	1,04
POWIAT GOŁDAPSKI	198	355	245	2	110	7,27	13,03	8,99	5,63	4,04
Gminy miejsko-wiejskie: <i>Urban-rural gminas:</i>										
w tym miasto	91	184	120	-	64	6,75	13,65	8,90	-	4,75
<i>of which city</i>										
Gminy wiejskie: <i>Rural gminas:</i>										
Banie Mazurskie	27	40	44	-	4	6,63	9,82	10,80	-	-0,98
POWIAT ÓLECKI	274	438	315	2	123	7,94	12,68	9,12	4,57	3,56
Gminy miejsko-wiejskie: <i>Urban-rural gminas:</i>										
Olecko	164	258	178	1	80	7,65	12,03	8,30	3,88	3,73
<i>of which city</i>										
Gminy wiejskie: <i>Rural gminas:</i>										
Kowale Oleckie	39	78	61	1	17	7,09	14,18	11,09	12,82	3,09
Świątajno	35	53	42	-	11	8,53	12,92	10,24	-	2,68
Wieliczki	36	49	34	-	15	10,35	14,08	9,77	-	4,31

TABL. 4 (15). RUCH NATURALNY LUDNOŚCI W 2008 R. (cd.)

VITAL STATISTICS IN 2008 (cont.)

WYSZCZEGÓLNIENIE SPECIFICATION	Małżeń- stwa <i>Marria- ges</i>	Urodze- nia żywe <i>Live births</i>	Zgony <i>Deaths</i>		Przy- rost natu- ralny <i>Natural increa- se</i>	Małżeń- stwa <i>Marria- ges</i>	Uro- dzenia żywe <i>Live births</i>	Zgony <i>Deaths</i>		Przy- rost natu- ralny <i>Natural increa- se</i>
			ogółem <i>total</i>	w tym nie- mowląt <i>of which infants</i>				ogółem <i>total</i>	w tym nie- mowląt ^a <i>of which infants^a</i>	
Reszel	59	87	90	-	-3	7,12	10,49	10,86	-	-0,36
w tym miasto	37	42	59	-	-17	7,33	8,32	11,69	-	-3,37
<i>of which city</i>										
Gminy wiejskie: <i>Rural gminas:</i>										
Barciany	51	87	85	1	2	7,48	12,76	12,47	11,49	0,29
Kętrzyn	34	79	94	-	-15	4,18	9,71	11,56	-	-1,84
Srokowo	29	49	36	-	13	6,78	11,46	8,42	-	3,04
POWIAT LIDZBARSKI	317	474	439	3	35	7,38	11,03	10,22	6,33	0,81
Gminy miejskie: <i>Urban gminas:</i>										
Lidzbark Warmiński	110	170	158	2	12	6,77	10,47	9,73	11,76	0,74
Gminy miejsko-wiejskie: <i>Urban-rural gminas:</i>										
Orneta	99	160	142	-	18	7,78	12,58	11,16	-	1,41
w tym miasto	69	110	109	-	1	7,36	11,73	11,63	-	0,11
<i>of which city</i>										
Gminy wiejskie: <i>Rural gminas:</i>										
Kiwity	25	30	29	-	1	7,23	8,68	8,39	-	0,29
Lidzbark Warmiński	55	69	74	1	-5	8,08	10,14	10,87	14,49	-0,73
Lubomino	28	45	36	-	9	7,46	11,99	9,59	-	2,40
POWIAT MRAĞOWSKI	353	564	427	4	137	6,99	11,17	8,46	7,09	2,71
Gminy miejskie: <i>Urban gminas:</i>										
Mragowo	144	221	170	2	51	6,66	10,22	7,86	9,05	2,36
Gminy miejsko-wiejskie: <i>Urban-rural gminas:</i>										
Mikolajki	56	110	90	1	20	6,56	12,88	10,54	9,09	2,34
w tym miasto	26	38	50	1	-12	6,73	9,83	12,94	26,32	-3,11
<i>of which city</i>										
Gminy wiejskie: <i>Rural gminas:</i>										
Mragowo	57	93	65	1	28	7,46	12,17	8,51	10,75	3,66
Piecki	69	90	48	-	42	8,65	11,29	6,02	-	5,27
Sorkwity	27	50	54	-	-4	5,71	10,58	11,42	-	-0,85
POWIAT NIDZICKI	247	430	345	2	85	7,25	12,63	10,13	4,65	2,50
Gminy miejsko-wiejskie: <i>Urban-rural gminas:</i>										
Nidzica	149	230	205	1	25	6,92	10,68	9,52	4,35	1,16
w tym miasto	92	135	129	-	6	6,24	9,16	8,75	-	0,41
<i>of which city</i>										
Gminy wiejskie: <i>Rural gminas:</i>										
Janowiec Kościelny	24	46	51	-	-5	7,00	13,41	14,86	-	-1,46
Janowo	28	44	37	-	7	9,81	15,42	12,96	-	2,45
Kozłowo	46	110	52	1	58	7,38	17,66	8,35	9,09	9,31

TABL. 4 (15). RUCH NATURALNY LUDNOŚCI W 2008 R. (dok.)

VITAL STATISTICS IN 2008 (cont.)

WYSZCZEGÓLNIENIE SPECIFICATION	Małże- stwa <i>Marria- ges</i>	Urodze- nia żywe <i>Live births</i>	Zgony <i>Deaths</i>		Przy- rost natu- ralny <i>Natural incre- ase</i>	Małże- stwa <i>Marria- ges</i>	Uro- dzenia żywe <i>Live births</i>	Zgony <i>Deaths</i>		Przy- rost natu- ralny <i>Natural incre- ase</i>
			ogółem <i>total</i>	w tym nie- mowlą <i>of which infants</i>				ogółem <i>total</i>	w tym nie- mowlą ⁱⁱ <i>of which infantsⁱⁱ</i>	
POWIAT OLSZTYŃSKI	811	1356	950	5	406	7,03	11,75	8,23	3,69	3,52
Gminy miejsko-wiejskie: <i>Urban-rural gminas:</i>										
Barczewo	111	188	152	1	36	6,67	11,29	9,13	5,32	2,16
w tym miasto	43	77	88	-	-11	5,91	10,58	12,09	-	-1,51
of which city										
Biskupiec	131	188	154	1	34	6,88	9,87	8,08	5,32	1,78
w tym miasto	62	75	79	1	-4	6,03	7,30	7,69	13,33	-0,39
of which city										
Dobre Miasto	117	184	143	-	41	7,38	11,61	9,02	-	2,59
w tym miasto	83	121	88	-	33	7,91	11,53	8,39	-	3,14
of which city										
Jeziorany	66	97	86	-	11	8,02	11,78	10,45	-	1,34
w tym miasto	35	39	42	-	-3	10,33	11,51	12,40	-	-0,89
of which city										
Olsztynek	96	182	122	2	60	7,03	13,33	8,93	10,99	4,39
w tym miasto	65	90	72	-	18	8,60	11,91	9,53	-	2,38
of which city										
Gminy wiejskie: <i>Rural gminas:</i>										
Dywity	66	122	61	1	61	6,80	12,56	6,28	8,20	6,28
Gietrzwałd	36	73	41	-	32	6,56	13,31	7,47	-	5,83
Jonkowo	35	65	38	-	27	5,79	10,75	6,29	-	4,47
Kolno	24	38	27	-	11	6,98	11,05	7,85	-	3,20
Purda	62	89	49	-	40	8,21	11,79	6,49	-	5,30
Stawiguda	37	70	34	-	36	6,68	12,64	6,14	-	6,50
Świątki	30	60	43	-	17	7,15	14,29	10,24	-	4,05
POWIAT SZCZYCIEŃSKI	523	833	594	7	239	7,50	11,95	8,52	8,40	3,43
Gminy miejskie: <i>Urban gminas:</i>										
Szczytno	191	264	217	-	47	7,59	10,49	8,62	-	1,87
Gminy miejsko-wiejskie: <i>Urban-rural gminas:</i>										
Pasym	36	64	46	-	18	6,95	12,36	8,89	-	3,48
w tym miasto	19	31	20	-	11	7,53	12,29	7,93	-	4,36
of which city										
Gminy wiejskie: <i>Rural gminas:</i>										
Dźwierzuty	54	83	61	-	22	8,09	12,43	9,14	-	3,30
Jedwabno	31	40	47	1	-7	8,53	11,01	12,93	25,00	-1,93
Rozogi	51	71	32	1	39	8,85	12,33	5,56	14,08	6,77
Szczytno	66	140	79	1	61	6,03	12,80	7,22	7,14	5,58
Świątajno	44	70	49	2	21	7,37	11,73	8,21	28,57	3,52
Wielbark	50	101	63	2	38	7,81	15,79	9,85	19,8	5,94
Miasto na prawach powiatu: <i>City with powiat status:</i>										
Olsztyn	1094	1789	1319	2	470	6,46	10,57	7,79	1,12	2,78

TABL. 5 (16). MAŁŻEŃSTWA, ROZWODY, SEPARACJE W 2008 R.
MARRIAGES, DIVORCES, SEPARATIONS IN 2008

WYSZCZEGÓLNIENIE SPECIFICATION	Małżeństwa Marriages				Rozwody Divorces			Separacje Separations		
	ogółem total	w tym miasta of which urban areas	z ogółem of total		ogółem total	w tym miasta of which urban areas	na 1000 ludno- ści per 1000 popula- tion	ogółem total	w tym miasta of which urban areas	na 100 tys. ludno- ści per 100 thous. popula- tion
			cywilne civil	wyzna- niowe reli- gious						
WOJEWÓDZTWO VOIVODSHIP	10009	5716	3384	6625	2805	2129	1,96	155	109	10,85
Podregion elbląski Subregion	3794	2134	1195	2599	1018	780	1,91	83	63	15,55
Powiaty: Powiats:										
braniewski	302	156	109	193	91	61	2,08	8	6	18,26
działdowski	527	246	125	402	86	53	1,31	8	6	12,15
elbląski	395	118	128	267	81	37	1,42	8	5	14,02
iławski	679	367	167	512	175	130	1,93	15	11	16,52
nowomiejski	332	65	67	265	42	18	0,95	2	-	4,53
ostródzki	750	373	255	495	200	138	1,89	15	8	14,20
Miasto na prawach powiatu: City with powiat status:										
Elbląg	809	809	344	465	343	343	2,71	27	27	21,35
Podregion elcki Subregion	2039	1081	747	1292	542	401	1,90	21	14	7,35
Powiaty: Powiats:										
elcki	598	368	217	381	164	132	1,92	11	8	12,86
giżycki	398	226	178	220	132	100	2,32	1	1	1,76
goldapski	198	91	76	122	51	34	1,87	1	1	3,67
olecki	274	108	92	182	58	33	1,68	2	1	5,79
piski	429	227	123	306	96	76	1,66	4	2	6,92
węgorzewski	142	61	61	81	41	26	1,72	2	1	8,39
Podregion olsztyński Subregion	4176	2501	1442	2734	1245	948	2,04	51	32	8,37
Powiaty: Powiats:										
bartoszycki	402	216	137	265	125	94	2,04	9	8	14,66
kętrzyński	429	252	161	268	126	97	1,91	3	1	4,54
lidzbarski	317	179	90	227	70	48	1,63	4	4	9,31
mragowski	353	170	110	243	107	72	2,12	2	-	3,96
nidzicki	247	92	73	174	60	36	1,76	1	-	2,94
olsztyński	811	288	282	529	215	106	1,86	12	4	10,40
szczycieński	523	210	146	377	98	51	1,41	6	1	8,61
Miasto na prawach powiatu: City with powiat status:										
Olsztyn	1094	1094	443	651	444	444	2,62	14	14	8,27

TABL. 6 (17). **MIGRACJE WEWNĘTRZNE I ZAGRANICZNE LUDNOŚCI NA POBYT STAŁY W 2008 R.**
INTERNAL AND INTERNATIONAL MIGRATION OF POPULATION FOR PERMANENT RESIDENCE IN 2008

WYSZCZEGÓLNIENIE SPECIFICATION	Napływ ^a <i>Inflow^a</i>			Odpływ ^b <i>Outflow^b</i>			Saldo migracji <i>Net migration</i>	
	ogółem <i>total</i>	w tym <i>of which</i>		ogółem <i>total</i>	w tym <i>of which</i>		ogółem <i>total</i>	na 1000 ludności <i>per 1000 population</i>
		z miast <i>from urban areas</i>	z zagranicy <i>immigra- tion</i>		do miast <i>to urban areas</i>	za granicę <i>emigration</i>		
WOJEWÓDZTWO VOIVODSHIP	17527	9168	577	20626	11087	1316	-3099	-2,17
Podregion elbląski Subregion	5548	2655	176	7167	4057	381	-1619	-3,03
Powiaty: <i>Powiats:</i>								
braniewski	535	251	17	744	495	25	-209	-4,77
działdowski	709	272	16	872	529	21	-163	-2,48
elbląski	723	453	21	874	498	51	-151	-2,65
iławski	959	418	43	1167	635	58	-208	-2,29
nowomiejski	489	203	5	573	287	15	-84	-1,90
ostródzki	1331	645	56	1821	1007	191	-490	-4,64
Miasto na prawach powiatu: <i>City with powiat status:</i>								
Elbląg	802	413	18	1116	606	20	-314	-2,48
Podregion etcki Subregion	3551	1768	134	4186	2400	244	-635	-2,22
Powiaty: <i>Powiats:</i>								
etcki	1272	623	73	1178	644	118	94	1,10
giżycki	667	380	16	828	460	26	-161	-2,83
goldapski	281	137	4	390	226	15	-109	-4,00
olecki	440	220	9	558	312	15	-118	-3,42
piski	643	292	26	909	565	54	-266	-4,60
węgorzewski	248	116	6	323	193	16	-75	-3,15
Podregion olsztyński Subregion	8428	4745	267	9273	4630	691	-845	-1,39
Powiaty: <i>Powiats:</i>								
bartoszycki	675	338	21	1056	632	63	-381	-6,21
kętrzyński	698	321	31	1062	615	103	-364	-5,51
lidzbarski	490	237	15	628	398	22	-138	-3,21
mragowski	568	280	37	741	379	77	-173	-3,43
nidzicki	347	135	2	564	330	10	-217	-6,37
olsztyński	2619	1817	53	1849	1122	130	770	6,67
szczyścieński	811	453	27	1006	455	60	-195	-2,80
Miasto na prawach powiatu: <i>City with powiat status:</i>								
Olsztyn	2220	1164	81	2367	699	226	-147	-0,87

a Zameldowania. *b* Wymeldowania.

a Registrations. *b* Cancelled registrations.

TABL. 7 (18). MIGRACJE WEWNĘTRZNE LUDNOŚCI NA POBYT STAŁY W 2008 R.
INTERNAL MIGRATION OF POPULATION FOR PERMANENT RESIDENCE IN 2008

WYSZCZEGÓLNIENIE SPECIFICATION	Napływ ^a Inflow ^a			Odpływ ^b Outflow ^b			Saldo migracji Net migration		
	ogółem total	do miast to urban areas	na wieś to rural areas	ogółem total	z miast from ur- ban areas	ze wsi from ru- ral areas	ogółem total	w miastach in urban areas	na wsi in rural areas
	OGÓŁEM TOTAL								
WOJEWÓDZTWO VOIVODSHIP	16950	8994	7956	19310	10557	8753	-2360	-1563	-797
Podregion elbląski Subregion	5372	2855	2517	6786	3544	3242	-1414	-689	-725
Powiaty: Powiats:									
braniewski	518	310	208	719	379	340	-201	-69	-132
działdowski	693	356	337	851	310	541	-158	46	-204
elbląski	702	156	546	823	229	594	-121	-73	-48
iławski	916	526	390	1109	588	521	-193	-62	-131
nowomiejski	484	135	349	558	128	430	-74	7	-81
ostródzki	1275	588	687	1630	814	816	-355	-226	-129
Miasto na prawach powiatu: City with powiat status:									
Elbląg	784	784	-	1096	1096	-	-312	-312	-
Podregion elcki Subregion	3417	1828	1589	3942	2007	1935	-525	-179	-346
Powiaty: Powiats:									
elcki	1199	745	454	1060	559	501	139	186	-47
giżycki	651	306	345	802	463	339	-151	-157	6
goldapski	277	142	135	375	171	204	-98	-29	-69
olecki	431	159	272	543	224	319	-112	-65	-47
piski	617	339	278	855	437	418	-238	-98	-140
węgorzewski	242	137	105	307	153	154	-65	-16	-49
Podregion olsztyński Subregion	8161	4311	3850	8582	5006	3576	-421	-695	274
Powiaty: Powiats:									
bartoszycki	654	346	308	993	545	448	-339	-199	-140
kętrzyński	667	368	299	959	489	470	-292	-121	-171
lidzbarski	475	280	195	606	339	267	-131	-59	-72
mragowski	531	275	256	664	348	316	-133	-73	-60
nidzicki	345	144	201	554	229	325	-209	-85	-124
olsztyński	2566	525	2041	1719	500	1219	847	25	822
szczycieński	784	234	550	946	415	531	-162	-181	19
Miasto na prawach powiatu: City with powiat status:									
Olsztyn	2139	2139	-	2141	2141	-	-2	-2	-

TABL. 7 (18). MIGRACJE WEWNĘTRZNE LUDNOŚCI NA POBYT STAŁY W 2008 R. (dok.)

INTERNAL MIGRATION OF POPULATION FOR PERMANENT RESIDENCE IN 2008 (cont.)

WYSZCZEGÓLNIENIE SPECIFICATION	Napływ ^a Inflow ^a			Odpływ ^b Outflow ^b			Saldo migracji Net migration		
	ogółem total	do miast to urban areas	na wieś to rural areas	ogółem total	z miast from ur- ban areas	ze wsi from ru- ral areas	ogółem total	w miastach in urban areas	na wsi in rural areas
	W tym KOBIETY			Of which FEMALES					
WOJEWÓDZTWO VOIVODSHIP	9164	4929	4235	10622	5696	4926	-1458	-767	-691
Podregion elbląski Subregion	2929	1549	1380	3805	1949	1856	-876	-400	-476
Powiaty: Powiats:									
braniewski	255	145	110	387	209	178	-132	-64	-68
działdowski	387	196	191	476	169	307	-89	27	-116
elbląski	386	87	299	496	143	353	-110	-56	-54
iławski	513	292	221	612	325	287	-99	-33	-66
nowomiejski	280	81	199	317	76	241	-37	5	-42
ostródzki	683	323	360	931	441	490	-248	-118	-130
Miasto na prawach powiatu: City with powiat status:									
Elbląg	425	425	-	586	586	-	-161	-161	-
Podregion etcki Subregion	1824	993	831	2161	1083	1078	-337	-90	-247
Powiaty: Powiats:									
etcki	657	414	243	603	303	300	54	111	-57
giżycki	364	165	199	453	263	190	-89	-98	9
goldapski	141	68	73	188	93	95	-47	-25	-22
olecki	222	87	135	288	116	172	-66	-29	-37
piski	312	182	130	457	227	230	-145	-45	-100
węgorzewski	128	77	51	172	81	91	-44	-4	-40
Podregion olsztyński Subregion	4411	2387	2024	4656	2664	1992	-245	-277	32
Powiaty: Powiats:									
bartoszycki	360	195	165	544	290	254	-184	-95	-89
kętrzyński	355	201	154	523	274	249	-168	-73	-95
lidzbarski	247	150	97	324	174	150	-77	-24	-53
mragowski	300	167	133	358	185	173	-58	-18	-40
nidzicki	206	89	117	311	135	176	-105	-46	-59
olsztyński	1362	277	1085	946	254	692	416	23	393
szczycieński	392	119	273	508	210	298	-116	-91	-25
Miasto na prawach powiatu: City with powiat status:									
Olsztyn	1189	1189	-	1142	1142	-	47	47	-

a Zameldowania. b Wymeldowania.

a Registrations. b Cancelled registrations.

TABL. 8 (19). **PROGNOZA LUDNOŚCI**
Stan w dniu 31 XII
POPULATION PROJECTION
As of 31 XII

WYSZCZEGÓLNIENIE	2008 ^a	2010	2015	2020	2025	2030
SPECIFICATION	w liczbach bezwzględnych <i>in absolute numbers</i>					
O G Ó Ł E M T O T A L						
WOJEWÓDZTWO	1427073	1422908	1415427	1402079	1378392	1343980
VOIVODSHIP						
Podregion elbląski	529810	531089	528546	523849	515532	503318
Subregion						
Powiaty:						
<i>Powiats:</i>						
braniewski	43168	43986	43691	43321	42802	42003
działdowski	65150	65435	65247	64812	63853	62532
elbląski	56410	56793	57143	57376	57513	57370
iławski	90312	90044	90383	90308	89634	88217
nowomiejski	43673	44229	44823	45390	45597	45403
ostródzki	104658	105132	104698	104087	102801	100779
Miasto na prawach powiatu:						
<i>City with powiat status:</i>						
Elbląg	126439	125470	122561	118555	113332	107014
Podregion etcki	283845	280635	278596	275750	271252	264769
Subregion						
Powiaty:						
<i>Powiats:</i>						
etcki	85857	84312	84310	83992	82861	80909
giżycki	56652	56429	56079	55612	54748	53420
goldapski	26441	33805	33591	33269	32879	32285
olecki	34194	56872	56260	55543	54526	53226
piski	57306	26291	25902	25398	24867	24192
węgorzewski	23395	22926	22454	21936	21371	20737
Podregion olsztyński	613418	611184	608285	602480	591608	575893
Subregion						
Powiaty:						
<i>Powiats:</i>						
bartoszycki	60427	60766	59998	59076	57727	56101
kętrzyński	65327	65300	64069	62743	61104	59061
lidzbarski	42602	42486	41963	41363	40725	39821
mragowski	50184	50071	49830	49427	48661	47667
nidzicki	33605	33751	33620	33337	32799	32138
olsztyński	115822	113232	114574	115977	116500	116105
szczygieński	69309	69409	69358	69084	68490	67244
Miasto na prawach powiatu:						
<i>City with powiat status:</i>						
Olsztyn	176142	176169	174873	171473	165602	157756

TABL. 8 (19). **PROGNOZA LUDNOŚCI (dok.)**
Stan w dniu 31 XII
POPULATION PROJECTION (cont.)
As of 31 XII

WYSZCZEGÓLNIENIE	2008 ^a	2010	2015	2020	2025	2030
SPECIFICATION	w liczbach bezwzględnych <i>in absolute numbers</i>					
	W tym KOBIETY <i>Of which FEMALES</i>					
WOJEWÓDZTWO	731721	727753	722480	713718	700596	682762
VOIVODSHIP						
Podregion elbląski	270818	270727	268770	265589	260889	254466
Subregion						
Powiaty:						
<i>Powiats:</i>						
braniewski	21761	21959	21672	21376	21010	20517
działdowski	33248	33299	33143	32769	32193	31485
elbląski	28397	28665	28679	28693	28701	28601
iławski	45962	45664	45733	45549	45111	44346
nowomiejski	22051	22358	22585	22843	22983	22893
ostródzki	53460	53489	53286	52907	52222	51226
Miasto na prawach powiatu:						
<i>City with powiat status:</i>						
Elbląg	65939	65293	63672	61452	58669	55398
Podregion etcki	144000	141541	140080	138115	135515	132171
Subregion						
Powiaty:						
<i>Powiats:</i>						
etcki	43888	42654	42474	42075	41319	40276
giżycki	29009	28782	28524	28230	27751	27112
goldapski	13449	17076	16933	16707	16478	16167
olecki	17299	28330	27976	27528	26982	26297
piski	28674	13235	12988	12691	12390	12009
węgorzewski	11681	11464	11185	10884	10595	10310
Podregion olsztyński	316903	315485	313630	310014	304192	296125
Subregion						
Powiaty:						
<i>Powiats:</i>						
bartoszycki	31042	31103	30636	30068	29352	28520
kętrzyński	33397	33391	32739	31972	31132	30139
lidzbarski	21671	21429	21089	20682	20319	19871
mragowski	25681	25489	25373	25196	24831	24358
nidzicki	16942	17089	17030	16885	16635	16305
olsztyński	58681	57095	57675	58236	58466	58238
szczycieński	35037	35002	34905	34668	34313	33684
Miasto na prawach powiatu:						
<i>City with powiat status:</i>						
Olsztyn	94452	94887	94183	92307	89144	85010

^a Dane rzeczywiste.

Źródło: Prognoza demograficzna na lata 2003-2030, GUS, Warszawa 2004.

^a Real data.

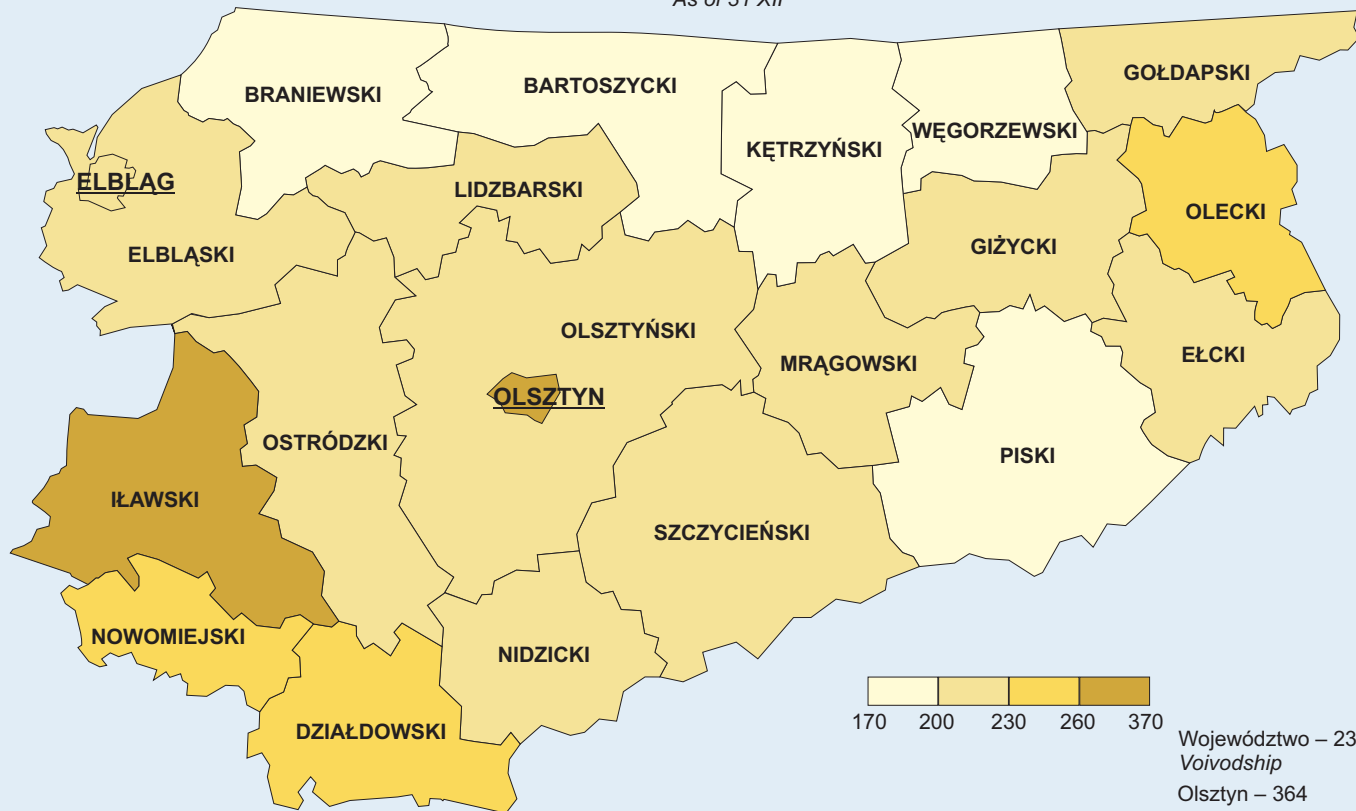
Source: Demographic projection of Poland 2003-2030, Central Statistical Office, Warsaw 2004.

PRACUJĄCY^a NA 1000 LUDNOŚCI WEDŁUG POWIATÓW W 2008 R.

Stan w dniu 31 XII

EMPLOYED PERSONS^a PER 1000 POPULATION BY POWIATS IN 2008

As of 31 XII



^a Bez podmiotów gospodarczych o liczbie pracujących do 9 osób, z pracującymi w rolnictwie indywidualnym, według faktycznego miejsca pracy.

^a Excluding economic entities employing up to 9 persons, with persons employed in private farms in agriculture, by actual workplace.

STOPA BEZROBOCIA WEDŁUG POWIATÓW W 2008 R.

Stan w dniu 31 XII

UNEMPLOYMENT RATE IN POWIATS BY 2008

As of 31 XII



Województwo – 16,8%
Voivodship

Olsztyn – 4,3%

Elbląg – 11,7%

DZIAŁ V RYNEK PRACY
CHAPTER V LABOUR MARKET

TABL. 1 (20). **PRACUJĄCY^a W 2008 R.**
Stan w dniu 31 XII
EMPLOYED PERSONS^a IN 2008
As of 31 XII

WYSZCZEGÓLNIENIE <i>SPECIFICATION</i>	Ogółem <i>Total</i>	Z liczby ogółem <i>Of total number</i>			
		mężczyźni <i>men</i>	kobiety <i>women</i>	przemysł i budownictwo <i>industry and construction</i>	usługi rynkowe i nierynkowe <i>market and non-market services</i>
WOJEWÓDZTWO VOIVODSHIP	276642	139577	137065	103751	165096
PODREGION ELBLĄSKI SUBREGION	100348	51568	48780	43392	54751
POWIAT BRANIEWSKI	5148	2420	2728	1073	3835
Gminy miejskie: <i>Urban gminas:</i>					
Braniewo	3198	1476	1722	743	2406
Gminy miejsko-wiejskie: <i>Urban-rural gminas:</i>					
Frombork	541	186	355	74	442
Pieniężno	430	189	241	72	329
Gminy wiejskie: <i>Rural gminas:</i>					
Braniewo	450	294	156	71	302
Lełkowo	135	52	83	#	116
Płoskinia	231	141	90	#	135
Wilczęta	163	82	81	#	105
POWIAT DZIAŁDOWSKI	11443	6246	5197	5200	6031
Gminy miejskie: <i>Urban gminas:</i>					
Działdowo	6386	3511	2875	2720	3656
Gminy miejsko-wiejskie: <i>Urban-rural gminas:</i>					
Lidzbark	2112	1114	998	1086	970
Gminy wiejskie: <i>Rural gminas:</i>					
Działdowo	1019	607	412	588	387
Iłowo-Osada	828	370	458	337	445
Płośnica	292	127	165	53	218
Rybno	806	517	289	416	355
POWIAT ELBLĄSKI	8797	5017	3780	4482	3899
Gminy miejsko-wiejskie: <i>Urban-rural gminas:</i>					
Młynary	443	202	241	239	163
Pasłęk	2599	1288	1311	1008	1474
Tolkmicko	689	306	383	276	384
Gminy wiejskie: <i>Rural gminas:</i>					
Elbląg	3529	2420	1109	2384	984
Godkowo	239	111	128	#	183
Gronowo Elbląskie	372	186	186	#	273
Markusy	261	108	153	116	145
Milejewo	414	256	158	234	179
Rychliki	251	140	111	125	114

TABL. 1 (20). PRACUJĄCY^a W 2008 R. (cd.)

Stan w dniu 31 XII

EMPLOYED PERSONS^a IN 2008 (cont.)

As of 31 XII

WYSZCZEGÓLNIENIE SPECIFICATION	Ogółem Total	Z liczby ogółem Of total number			
		mężczyźni men	kobiety women	przemysł i budownictwo industry and construction	usługi rynkowe i nierynkowe market and non-market services
POWIAT IŁAWSKI	21185	11292	9893	11351	9349
Gminy miejskie: Urban gminas:					
Iława	9745	4918	4827	3903	5802
Lubawa	5506	3032	2474	3955	1522
Gminy miejsko-wiejskie: Urban-rural gminas:					
Kisielice	340	150	190	104	219
Susz	1733	892	841	940	721
Zalewo	1221	722	499	821	368
Gminy wiejskie: Rural gminas:					
Iława	1560	904	656	887	397
Lubawa	1080	674	406	741	320
POWIAT NOWOMIEJSKI	6559	3665	2894	3198	3237
Gminy miejskie: Urban gminas:					
Nowe Miasto Lubawskie ...	3248	1647	1601	1399	1845
Gminy wiejskie: Rural gminas:					
Biskupiec	1027	667	360	595	375
Grodziczno	480	245	235	217	246
Kurzętnik	1169	760	409	641	513
Nowe Miasto Lubawskie ...	635	346	289	346	258
POWIAT OSTRÓDZKI	18590	9460	9130	7955	9972
Gminy miejskie: Urban gminas:					
Ostróda	8628	4590	4038	3227	5366
Gminy miejsko-wiejskie: Urban-rural gminas:					
Miłakowo	492	203	289	237	235
Miłomłyn	510	243	267	166	276
Morąg	4175	2031	2144	2113	1992
Gminy wiejskie: Rural gminas:					
Dąbrówno	433	219	214	194	209
Grunwald	273	116	157	#	208
Łukta	455	226	229	#	231
Maldyty	776	396	380	260	416
Ostróda	2848	1436	1412	1565	1039

TABL. 1 (20). **PRACUJĄCY^a W 2008 R. (cd.)**
Stan w dniu 31 XII
EMPLOYED PERSONS^a IN 2008 (cont.)
As of 31 XII

WYSZCZEGÓLNIENIE SPECIFICATION	Ogółem Total	Z liczby ogółem Of total number			
		mężczyźni men	kobiety women	przemysł i budownictwo industry and construction	usługi rynkowe i nierynkowe market and non-market services
Miasto na prawach powiatu: City with powiat status: Elbląg	28626	13468	15158	10133	18428
PODREGION EŁCKI SUBREGION	45292	22639	22653	16563	26871
POWIAT EŁCKI	16554	8445	8109	6718	9597
Gminy miejskie: Urban gminas:					
Elk	14568	7489	7079	6236	8291
Gminy wiejskie: Rural gminas:					
Elk	945	481	464	216	634
Kalinowo	291	128	163	43	186
Prostki	485	227	258	180	297
Stare Juchy	265	120	145	43	189
POWIAT GIŻYCKI	9133	4593	4540	2834	5761
Gminy miejskie: Urban gminas:					
Giżycko	6434	3110	3324	1854	4437
Gminy miejsko-wiejskie: Urban-rural gminas:					
Ryn	678	354	324	235	384
Gminy wiejskie: Rural gminas:					
Giżycko	1009	628	381	534	337
Krukłanki	251	128	123	61	147
Miłki	385	210	175	100	171
Wydminy	376	163	213	50	285
POWIAT GOŁDAPSKI	3816	1886	1930	1504	2099
Gminy miejsko-wiejskie: Urban-rural gminas:					
Gołdap	3430	1686	1744	1443	1840
Gminy wiejskie: Rural gminas:					
Banie Mazurskie	228	134	94	#	128
Dubeninki	158	66	92	#	131
POWIAT OLECKI	5870	3075	2795	2650	2967
Gminy miejsko-wiejskie: Urban-rural gminas:					
Olecko	4857	2535	2322	2226	2452

TABL. 1 (20). PRACUJĄCY^a W 2008 R. (cd.)

Stan w dniu 31 XII

EMPLOYED PERSONS^a IN 2008 (cont.)

As of 31 XII

WYSZCZEGÓLNIENIE SPECIFICATION	Ogółem Total	Z liczby ogółem Of total number			
		mężczyźni men	kobiety women	przemysł i budownictwo industry and construction	usługi rynkowe i nierynkowe market and non-market services
Gminy wiejskie: <i>Rural gminas:</i>					
Kowale Oleckie	465	257	208	190	224
Świątajno	233	91	142	36	181
Wieliczki	315	192	123	198	110
POWIAT PISKI	7334	3497	3837	2387	4419
Gminy miejsko-wiejskie: <i>Urban-rural gminas:</i>					
Biała Piska	782	332	450	92	621
Orzysz	813	380	433	195	533
Pisz	4858	2418	2440	2010	2600
Ruciane-Nida	881	367	514	90	665
POWIAT WĘGORZEWSKI ...	2585	1143	1442	470	2028
Gminy miejsko-wiejskie: <i>Urban-rural gminas:</i>					
Węgorzewo	2316	1021	1295	450	1798
Gminy wiejskie: <i>Rural gminas:</i>					
Budry	107	43	64	#	91
Pozezdrze	162	79	83	#	139
PODREGION OLSZTYŃSKI .. SUBREGION	131002	65370	65632	43796	83474
POWIAT BARTOSZYCKI	8245	4051	4194	2087	5794
Gminy miejskie: <i>Urban gminas:</i>					
Bartoszyce	5372	2541	2831	1546	3750
Górowo Iławeckie	760	383	377	252	478
Gminy miejsko-wiejskie: <i>Urban-rural gminas:</i>					
Bisztynek	540	244	296	96	388
Sępól	341	149	192	#	228
Gminy wiejskie: <i>Rural gminas:</i>					
Bartoszyce	744	399	345	158	524
Górowo Iławeckie	488	335	153	#	426
POWIAT KĘTRZYŃSKI	10054	4798	5256	4243	5260
Gminy miejskie: <i>Urban gminas:</i>					
Kętrzyn	6758	3005	3753	3116	3584

TABL. 1 (20). PRACUJĄCY^a W 2008 R. (cd.)

Stan w dniu 31 XII

EMPLOYED PERSONS^a IN 2008 (cont.)

As of 31 XII

WYSZCZEGÓLNIENIE SPECIFICATION	Ogółem Total	Z liczby ogółem Of total number			
		mężczyźni men	kobiety women	przemysł i budownictwo industry and construction	usługi rynkowe i nierynkowe market and non-market services
Gminy miejsko-wiejskie: <i>Urban-rural gminas:</i>					
Korsze	765	383	382	253	428
Reszel	1031	566	465	530	479
Gminy wiejskie: <i>Rural gminas:</i>					
Barciany	533	313	220	-	251
Kętrzyn	687	396	291	297	344
Srokowo	280	135	145	47	174
POWIAT LIDZBARSKI	6405	2899	3506	3009	3231
Gminy miejskie: <i>Urban gminas:</i>					
Lidzbark Warmiński	3903	1714	2189	1907	1984
Gminy miejsko-wiejskie: <i>Urban-rural gminas:</i>					
Orneta	1803	864	939	930	812
Gminy wiejskie: <i>Rural gminas:</i>					
Kiwity	122	45	77	-	107
Lidzbark Warmiński	363	191	172	107	200
Lubomino	214	85	129	65	128
POWIAT MRAĞOWSKI	8494	3979	4515	2933	5147
Gminy miejskie: <i>Urban gminas:</i>					
Mrağowo	5802	2611	3191	2157	3588
Gminy miejsko-wiejskie: <i>Urban-rural gminas:</i>					
Mikołajki	1169	510	659	207	891
Gminy wiejskie: <i>Rural gminas:</i>					
Mrağowo	525	318	207	232	129
Piecki	703	389	314	275	333
Sorkwity	295	151	144	62	206
POWIAT NIDZICKI	5162	2710	2452	2399	2603
Gminy miejsko-wiejskie: <i>Urban-rural gminas:</i>					
Nidzica	4428	2345	2083	2165	2145

TABL. 1 (20). PRACUJĄCY^a W 2008 R. (dok.)

Stan w dniu 31 XII

EMPLOYED PERSONS^a IN 2008 (cont.)

As of 31 XII

WYSZCZEGÓLNIENIE SPECIFICATION	Ogółem Total	Z liczby ogółem Of total number			
		mężczyźni men	kobiety women	przemysł i budownictwo industry and construction	usługi rynkowe i nierynkowe market and non-market services
Gminy wiejskie: <i>Rural gminas:</i>					
Janowiec Kościelny	189	91	98	70	115
Janowo	205	100	105	51	128
Kozłowo	340	174	166	113	215
POWIAT OLSZTYŃSKI	18598	10111	8487	8585	8761
Gminy miejsko-wiejskie: <i>Urban-rural gminas:</i>					
Barczewo	2420	1446	974	835	1358
Biskupiec	2946	1508	1438	1051	1839
Dobre Miasto	3018	1586	1432	1699	1254
Jeżiorany	997	437	560	394	532
Olsztynek	3912	2203	1709	1978	1469
Gminy wiejskie: <i>Rural gminas:</i>					
Dywity	1558	951	607	869	611
Gietrzwałd	748	407	341	337	315
Jonkowo	1188	737	451	783	382
Kolno	202	65	137	#	167
Purda	392	182	210	55	253
Stawiguda	992	512	480	500	439
Świątki	225	77	148	#	142
POWIAT SZCZYCIEŃSKI	10765	5422	5343	4287	5907
Gminy miejskie: <i>Urban gminas:</i>					
Szczytno	6487	3113	3374	2238	4085
Gminy miejsko-wiejskie: <i>Urban-rural gminas:</i>					
Pasym	475	231	244	159	275
Gminy wiejskie: <i>Rural gminas:</i>					
Dźwierzuty	343	120	223	65	257
Jedwabno	385	212	173	#	243
Rozogi	384	153	231	#	280
Szczytno	926	572	354	621	229
Świątajno	704	411	293	368	278
Wielbark	1061	610	451	727	260
Miasto na prawach powiatu: <i>City with powiat status:</i>					
Olsztyn	63279	31400	31879	16253	46771

^a Według faktycznego miejsca pracy i rodzaju działalności; bez podmiotów gospodarczych o liczbie pracujących do 9 osób, pracujących w gospodarstwach indywidualnych w rolnictwie oraz duchowieństwa, fundacji, stowarzyszeń i innych organizacji.

^a By actual workplace and kind of activity; excluding economic entities employing up to 9 persons, persons employed on private farms in agriculture as well as clergy, foundations, associations and other organizations.

TABL. 2 (21). PRACUJĄCY^a WEDŁUG RODZAJÓW DZIAŁALNOŚCI W 2008 R.
Stan w dniu 31 XII
EMPLOYED PERSONS^a BY KIND OF ACTIVITY IN 2008
As of 31 XII

WYSZCZEGÓLNIENIE SPECIFICATION	Ogółem Total	Rolnictwo, łowiectwo i leśnictwo; rybactwo Agriculture, hunting and forestry; fishing	Przemysł i budownictwo Industry and construction	Usługi Services	
				rynkowe market	nierynkowe non-market
WOJEWÓDZTWO VOIVODSHIP	336191	66284	103751	85194	80962
Podregion elbląski Subregion	124388	26062	43392	27927	27007
Powiaty: Powiats:					
braniewski	7511	2603	1073	1575	2260
działdowski	15264	4021	5200	2850	3193
elbląski	12843	4460	4482	1843	2058
iławski	26808	6077	11351	5057	4323
nowomiejski	10570	4132	3198	1545	1695
ostródzki	22457	4458	7955	5453	4591
Miasto na prawach powiatu: City with powiat status:					
Elbląg	28935	311	10133	9604	8887
Podregion ełcki Subregion	59204	15719	16563	12432	14490
Powiaty: Powiats:					
ełcki	19437	3111	6718	5116	4492
giżycki	11817	3205	2834	2892	2886
gołdapski	5348	1737	1504	872	1235
olecki	8313	2689	2650	1139	1835
piski	9852	3040	2387	1730	2695
węgorzewski	4437	1937	470	683	1347
Podregion olsztyński Subregion	152599	24503	43796	44835	39465
Powiaty: Powiats:					
bartoszycki	11730	3843	2087	2402	3398
kętrzyński	12469	2963	4243	2347	2916
lidzbarski	8826	2573	3009	1351	1893
mragowski	10611	2469	2933	2923	2286
nidzicki	6988	1912	2399	1219	1458
olsztyński	23159	5786	8585	4122	4666
szczywieński	14755	4555	4287	2299	3614
Miasto na prawach powiatu: City with powiat status:					
Olsztyn	64061	402	16253	28172	19234

^a Według faktycznego miejsca pracy i rodzaju działalności; bez podmiotów gospodarczych o liczbie pracujących do 9 osób, z pracującymi w rolnictwie indywidualnym.

^a By actual workplace and kind of activity; excluding economic entities employing up to 9 persons, with persons employed in private farms in agriculture.

TABL. 3 (22). ZATRUDNIENIE I WYNAGRODZENIA ^a W 2008 R.
 PAID EMPLOYMENT AND WAGES AND SALARIES ^a IN 2008

WYSZCZEGÓLNIENIE SPECIFICATION	Ogółem Total	Sektor Sector		Rolnictwo, leśnictwo i rybactwo Agriculture, hunting and forestry; fishing	Przemysł i budownic- two Industry and construction	Usługi Services	
		publiczny public	prywatny private			rynkowe market	nierynkowe non-market
PRZECIĘTNE ZATRUDNIENIE W OSOBACH AVERAGE PAID EMPLOYMENT IN PERSONS							
WOJEWÓDZTWO VOIVODSHIP	240939	101692	139247	6382	96522	58479	79556
Podregion elbląski Subregion	84467	30682	53785	1744	40489	16414	25820
Powiaty: Powiats:							
braniewski	4086	2702	1384	159	879	839	2209
działdowski	9870	3539	6331	235	5105	1459	3071
elbląski	6499	2145	4354	217	3513	1052	1717
iławski	15871	4584	11287	315	8845	2711	4000
nowomiejski	5832	1794	4038	90	3067	1041	1634
ostródzki	18471	5401	13070	537	10426	3152	4356
Miasto na prawach powiatu: City with powiat status:							
Elbląg	23838	10517	13321	191	8654	6160	8833
Podregion etcki Subregion	37606	16963	20643	1532	15493	7179	13402
Powiaty: Powiats:							
etcki	13867	4707	9160	208	6799	2822	4038
giżycki	7542	3150	4392	588	2555	1817	2582
goldapski	3453	1351	2102	#	1551	#	1131
olecki	4788	1997	2791	169	2278	585	1756
piski	5944	4263	1681	411	1877	1043	2613
węgorzewski	2012	1495	517	#	433	#	1282
Podregion olsztyński Subregion	118866	54047	64819	3106	40540	34886	40334
Powiaty: Powiats:							
bartoszycki	6944	4007	2937	320	1268	2177	3179
kętrzyński	7887	4781	3106	452	3145	1288	3002
lidzbarski	5017	2157	2860	114	2162	910	1831
mragowski	7858	2775	5083	349	2363	3008	2138
nidzicki	4421	1734	2687	97	2174	745	1405
olsztyński	16235	5798	10437	989	7455	3315	4476
szczywieński	8076	4068	4008	584	2368	1691	3433
Miasto na prawach powiatu: City with powiat status:							
Olsztyn	62428	28727	33701	201	19605	21752	20870

TABL. 3 (22). ZATRUDNIENIE I WYNAGRODZENIA ^a W 2008 R. (dok.)
PAID EMPLOYMENT AND WAGES AND SALARIES ^a IN 2008 (cont.)

WYSZCZEGÓLNIENIE SPECIFICATION	Ogółem Total	Sektor Sector		Rolnictwo, leśnictwo i rybactwo Agriculture, hunting and forestry; fishing	Przemysł i budownic- two Industry and construction	Usługi Services	
		publiczny public	prywatny private			rynkowe market	nierynkowe non-market
PRZECIĘTNE MIESIĘCZNE WYNAGRODZENIA BRUTTO W ZŁ AVERAGE MONTHLY GROSS WAGES AND SALARIES IN ZŁ							
WOJEWÓDZTWO VOIVODSHIP	2615,33	2997,52	2336,22	3190,62	2430,37	2362,42	2979,49
Podregion elbląski Subregion	2430,91	2876,23	2176,87	3135,42	2267,58	2102,75	2848,06
Powiaty: Powiats:							
braniewski	2433,31	2681,59	1948,59	3147,38	1869,96	2167,49	2707,04
działdowski	2443,94	2719,99	2289,64	3393,58	2436,65	1856,99	2662,25
elbląski	2361,36	2783,21	2153,54	3151,34	2187,20	2100,96	2777,41
iławski	2231,15	2837,76	1984,79	3358,65	1990,31	2050,36	2797,47
nowomiejski	2208,04	2924,58	1889,70	1781,76	1940,08	1923,16	2915,98
ostródzki	2380,30	2891,83	2168,92	3189,37	2249,36	2030,01	2847,44
Miasto na prawach powiatu: City with powiat status:							
Elbląg	2670,79	2998,30	2412,21	2907,72	2662,25	2243,06	2972,31
Podregion elcki Subregion	2425,08	2794,72	2121,34	3463,02	2197,26	2141,10	2721,91
Powiaty: Powiats:							
elcki	2416,99	2778,77	2231,09	2991,43	2245,39	2313,44	2748,72
giżycki	2421,67	2983,21	2018,92	3213,38	2079,95	1968,18	2898,64
goldapski	2209,67	2710,86	1887,54	2616,78	1955,50	1852,28	2698,44
olecki	2458,59	2876,45	2159,60	4400,69	2234,46	1939,44	2735,38
piski	2594,04	2777,04	2129,95	3998,62	2409,97	2355,78	2600,45
węgorzewski	2284,39	2464,77	1762,81	2050,00	1882,14	1802,27	2531,37
Podregion olsztyński Subregion	2806,57	3130,02	2536,88	3087,27	2682,05	2530,14	3149,22
Powiaty: Powiats:							
bartoszycki	2357,78	2852,48	1682,85	3154,11	1833,50	1805,20	2865,14
kętrzyński	2263,18	2380,06	2083,28	2768,14	1978,90	1922,83	2631,01
lidzbarski	2270,42	2771,31	1892,65	3124,85	1934,37	2003,75	2746,55
mragowski	2510,13	2809,69	2346,59	2995,03	1946,30	2717,46	2762,45
nidzicki	2239,47	2840,49	1851,62	3444,50	1891,62	2007,14	2817,72
olsztyński	2645,11	2927,33	2488,33	3093,36	2746,30	2009,37	2848,38
szczywieński	2457,98	2813,29	2097,34	3314,23	2107,62	2111,27	2724,77
Miasto na prawach powiatu: City with powiat status:							
Olsztyn	3132,80	3454,66	2858,44	2975,50	3153,46	2764,62	3498,64

^a Bez podmiotów gospodarczych o liczbie pracujących do 9 osób oraz zatrudnionych za granicą, fundacji, stowarzyszeń i innych organizacji.

^a Excluding economic entities employing up to 9 persons as well as persons employed abroad, foundations, associations and other organizations.

TABL. 4 (23). PODSTAWOWE DANE O BEZROBOTNYCH ZAREJESTROWANYCH W 2008 R.

Stan w dniu 31 XII

BASIC DATA ON REGISTERED UNEMPLOYED PERSONS IN 2008

As of 31 XII

WYSZCZEGÓLNIENIE SPECIFICATION	Bezrobotni zarejestrowani Registered unemployed persons					Stopa bez- robocia rejestrowa- nego w % Registered unem- ployment rate in %	Bezrobotni nowo za- rejestrowa- ni ^a Newly regi- stered un- employed persons ^a	Bezrobotni wyreje- strowani ^a Persons removed from un- employment rolls ^a	Oferty pracy ^a Job offers ^a
	ogółem total	z ogółem of total							
		kobiety women	dotychczas niepracu- jący previously not em- ployed	zwolnieni z przyczyn dotyczą- cych zakła- du pracy terminated for company reasons	posiadają- cy prawo do zasiłku posses- sing benefit rights				
WOJEWÓDZTWO VOIVODSHIP	87420	49707	17764	1533	19794	16,8	142223	153798	52401
Podregion elbląski Subregion	30871	18533	5679	750	6739	16,4	49579	54203	18203
Powiaty: Powiats:									
braniewski	4356	2530	981	34	833	30,1	4501	5352	2056
działdowski	4823	3200	812	98	1219	20,3	6280	5855	2106
elbląski	4286	2568	876	52	827	21,0	6994	7052	2310
iławski	3503	2141	680	82	1010	9,8	7798	8740	2780
nowomiejski	2056	1299	369	22	587	13,8	3797	4729	1304
ostródzki	6781	3928	1190	331	1568	18,9	10322	11763	3031
Miasto na prawach powiatu: City with powiat status:									
Elbląg	5066	2867	771	131	695	11,7	9887	10712	4616
Podregion etcki Subregion	21482	11725	4805	217	4894	21,4	34113	36767	13157
Powiaty: Powiats:									
etcki	6094	3235	1526	78	1357	19,6	9773	10231	2784
giżycki	3142	1884	740	13	771	16,0	5674	7347	2641
goldapski	2200	1252	372	33	398	23,3	7600	7944	1487
olecki	2946	1600	569	46	721	20,9	3610	3764	1109
piski	5057	2657	1184	37	1261	27,3	4223	3758	3569
węgorzewski	2043	1097	414	10	386	26,3	3233	3723	1567
Podregion olsztyński Subregion	35067	19449	7280	566	8161	15,1	58531	62828	21041
Powiaty: Powiats:									
bartoszycki	6791	3847	1386	75	1380	31,2	8041	8195	2792
kętrzyński	4804	2437	872	21	1073	23,1	8103	8726	2371
lidzbarski	3603	1977	637	33	843	23,5	4694	5420	1457
mragowski	3652	1890	752	135	1165	19,9	6247	6950	1581
nidzicki	2060	1294	461	69	446	18,9	3575	3765	1578
olsztyński	5440	3175	1023	159	1549	15,1	10481	11883	3523
szczyścieński	5077	2905	1169	61	1078	21,0	7165	7583	2313
Miasto na prawach powiatu: City with powiat status:									
Olsztyn	3640	1924	980	13	627	4,3	10225	10306	5426

a W ciągu roku.

a During the year.

TABL. 5 (24). **BEZROBOTNI ZAREJESTROWANI WEDŁUG WIEKU I POZIOMU WYKSZTAŁCENIA W 2008 R.**
Stan w dniu 31 XII
REGISTERED UNEMPLOYED PERSONS BY AGE AND EDUCATIONAL LEVEL IN 2008
As of 31 XII

WYSZCZEGÓLNIENIE SPECIFICATION	Ogółem Total	W wieku By age					Z ogółem – z wykształceniem Of total – by educational level				
		24 lata i mniej 24 and less	25-34	35-44	45-54	55 lat i więcej 55 and more	wyższym tertiary	średnim secondary		zasadniczym (zawodowym) basic (vocational)	gimnazjalnym, podstawowym i niepełnym podstawowym lower secondary, primary and incomplete primary
								zawodowym "vocalional"	ogólnokształcącym general		
WOJEWÓDZTWO VOIVODSHIP	87420	18189	24390	16984	21180	6677	5392	17185	8354	24523	31966
Podregion elbląski Subregion	30871	6769	8664	5992	7230	2216	1720	6132	2937	8950	11132
Powiaty: Powiats:											
braniewski	4356	764	1222	981	1068	321	194	835	346	1244	1737
działdowski	4823	1076	1292	1006	1143	306	198	986	419	1467	1753
elbląski	4286	1027	1246	843	907	263	172	791	356	1352	1615
iławski	3503	856	1094	596	741	216	214	748	297	1011	1233
nowomiejski	2056	538	553	423	419	123	96	420	244	654	642
ostródzki	6781	1380	1842	1308	1708	543	313	1208	630	1917	2713
Miasto na prawach powiatu: City with powiat status:											
Elbląg	5066	1128	1415	835	1244	444	533	1144	645	1305	1439
Podregion etcki Subregion	21482	4376	5736	4207	5345	1818	1034	4374	2003	5820	8251
Powiaty: Powiats:											
etcki	6094	1247	1701	1165	1469	512	367	1320	641	1522	2244
giżycki	3142	641	879	589	753	280	216	722	315	862	1027
goldapski	2200	350	547	438	643	222	85	388	182	595	950
olecki	2946	678	753	564	728	223	109	694	244	782	1117
piski	5057	1067	1329	1057	1182	422	172	856	457	1370	2202
węgorzewski	2043	393	527	394	570	159	85	394	164	689	711
Podregion olsztyński ... Subregion	35067	7044	9990	6785	8605	2643	2638	6679	3414	9753	12583
Powiaty: Powiats:											
bartoszycki	6791	1259	1777	1400	1868	487	286	1174	672	2362	2297
kętrzyński	4804	901	1327	980	1229	367	261	916	366	1150	2111
lidzbarski	3603	681	960	799	878	285	162	723	334	1245	1139
mragowski	3652	787	1002	704	878	281	174	699	315	1046	1418
nidzicki	2060	501	590	414	443	112	100	347	261	496	856
olsztyński	5440	1123	1577	1022	1293	425	387	960	526	1500	2067
szczycieński	5077	1168	1411	980	1202	316	229	982	490	1381	1995
Miasto na prawach powiatu: City with powiat status:											
Olsztyn	3640	624	1346	486	814	370	1039	878	450	573	700

a Łącznie z policealnym.

a Including post-secondary education.

TABL. 6 (25). **BEZROBOTNI ZAREJESTROWANI WEDŁUG CZASU POZOSTAWANIA BEZ PRACY^a W 2008 R.**
Stan w dniu 31 XII
REGISTERED UNEMPLOYED PERSONS BY DURATION OF UNEMPLOYMENT^a IN 2008
As of 31 XII

WYSZCZEGÓLNIENIE SPECIFICATION	Ogółem Total	Według czasu pozostawania bez pracy By duration of unemployment					
		1 miesiąc i mniej 1 month and less	1-3	3-6	6-12	12-24	powyżej 24 miesiące more than 24 months
WOJEWÓDZTWO VOIVODSHIP	87420	10793	21421	14750	12883	10743	16830
Podregion elbląski Subregion	30871	3307	7467	5162	4643	3916	6376
Powiaty: Powiats:							
braniewski	4356	306	814	622	620	735	1259
działdowski	4823	421	948	859	772	591	1232
elbląski	4286	542	1173	725	709	535	602
iławski	3503	476	1125	591	529	340	442
nowomiejski	2056	226	446	376	355	241	412
ostródzki	6781	790	1360	1125	913	867	1726
Miasto na prawach powiatu: City with powiat status:							
Elbląg	5066	546	1601	864	745	607	703
Podregion etcki Subregion	21482	2824	5164	3618	3024	2635	4217
Powiaty: Powiats:							
etcki	6094	937	1498	1038	807	639	1175
giżycki	3142	532	914	544	419	318	415
goldapski	2200	188	476	360	327	290	559
olecki	2946	303	756	469	419	347	652
piski	5057	570	1062	913	825	755	932
węgorzewski	2043	294	458	294	227	286	484
Podregion olsztyński Subregion	35067	4662	8790	5970	5216	4192	6237
Powiaty: Powiats:							
bartoszycki	6791	606	1177	1125	1079	999	1805
kętrzyński	4804	709	1334	847	695	515	704
lidzbarski	3603	339	780	519	526	506	933
mragowski	3652	418	1144	701	564	346	479
nidzicki	2060	234	596	347	324	258	301
olsztyński	5440	928	1534	944	805	572	657
szczycieński	5077	611	1088	870	820	728	960
Miasto na prawach powiatu: City with powiat status:							
Olsztyn	3640	817	1137	617	403	268	398

^a Od momentu rejestracji w urządzenie pracy; przedziały zostały domknięte prawostronnie; np. w przedziale 3-6 uwzględniono osoby, które pozostawały bez pracy 3 miesiące i 1 dzień do pełnych 6 miesięcy włącznie.

^a From the date of registering in a labour office; intervals were shifted upward, e.g., in the interval 3-6 persons remaining unemployed from 3 months and 1 day to full 6 months were included.

TABL. 7 (26). **BEZROBOTNI ZAREJESTROWANI WEDŁUG STAŻU PRACY W 2008 R.**
Stan w dniu 31 XII
REGISTERED UNEMPLOYED PERSONS BY WORK SENIORITY IN 2008
As of 31 XII

WYSZCZEGÓLNIENIE SPECIFICATION	Ogółem Total	Bez stażu pracy No work seniority	Ze stażem ^a With work seniority ^a					powyżej 30 lat more than 30 years
			1 rok i mniej 1 year and less	1-5	5-10	10-20	20-30	
WOJEWÓDZTWO VOIVODSHIP	87420	17764	12951	19810	12726	13468	9103	1598
Podregion elbląski Subregion	30871	5679	4416	7353	4669	5061	3086	607
<i>Powiaty:</i>								
<i>Powiats:</i>								
braniewski	4356	981	604	1040	594	615	449	73
działdowski	4823	812	655	1210	832	823	410	81
elbląski	4286	876	632	1076	564	671	390	77
iławski	3503	680	554	847	533	520	300	69
nowomiejski	2056	369	232	533	379	339	167	37
ostródzki	6781	1190	892	1586	1108	1119	731	155
Miasto na prawach powiatu: <i>City with powiat status:</i>								
Elbląg	5066	771	847	1061	659	974	639	115
Podregion ełcki Subregion	21482	4805	3812	4612	2999	2830	2137	287
<i>Powiaty:</i>								
<i>Powiats:</i>								
ełcki	6094	1526	1350	1170	731	722	526	69
giżycki	3142	740	568	610	437	420	319	48
goldapski	2200	372	382	525	300	355	232	34
olecki	2946	569	384	746	496	457	262	32
piski	5057	1184	866	1065	713	603	548	78
węgorzewski	2043	414	262	496	322	273	250	26
Podregion olsztyński Subregion	35067	7280	4723	7845	5058	5577	3880	704
<i>Powiaty:</i>								
<i>Powiats:</i>								
bartoszycki	6791	1386	1010	1428	954	1149	757	107
kętrzyński	4804	872	639	1184	702	768	559	80
lidzbarski	3603	637	398	891	604	573	434	66
mragowski	3652	752	448	822	528	597	406	99
nidzicki	2060	461	412	474	270	277	144	22
olsztyński	5440	1023	609	1171	894	946	650	147
szczyścieński	5077	1169	682	1241	689	773	460	63
Miasto na prawach powiatu: <i>City with powiat status:</i>								
Olsztyn	3640	980	525	634	417	494	470	120

^a Przedziały zostały domknięte prawostronnie, np. w przedziale 1-5 uwzględniono osoby, które pracowały 1 rok i 1 dzień do pełnych 5 lat włącznie.

^a Intervals were shifted upward, e.g., in the interval 1-5 persons who worked 1 year and 1 day to full 5 years were included.

TABL. 8 (27). **ZATRUDNIENI W WARUNKACH ZAGROŻENIA^a W 2008 R.**
PERSONS WORKING IN HAZARDOUS CONDITIONS^a IN 2008

WYSZCZEGÓLNIENIE SPECIFICATION	Ogółem Grand total		Zagrożenia związane Hazard connected with					
	razem total	w tym przez jed- ną grupę czynników of which one group of factors	ze środowiskiem pracy work environment		z uciążliwością pracy strenuous conditions		z maszynami szczegól- nie niebezpiecznymi particularly dangerous machinery	
			razem total	w tym przez jed- ną grupę czynników of which one group of factors	razem total	w tym przez jed- ną grupę czynników of which one group of factors	razem total	w tym przez jed- ną grupę czynników of which one group of factors
WOJEWÓDZTWO VOIVODSHIP	18459	14739	10503	7742	4644	4375	3312	2622
Podregion elbląski Subregion	7334	5719	4121	3001	2070	1875	1143	843
Powiaty: Powiats:								
braniewski	201	183	66	48	120	120	15	15
działdowski	595	463	297	264	108	99	190	100
elbląski	269	219	183	165	12	6	74	48
iławski	2128	1799	1525	1259	307	290	296	250
nowomiejski	1142	911	572	433	253	216	317	262
ostródzki	1854	1337	1029	573	713	712	112	52
Miasto na prawach powiatu: City with powiat status:								
Elbląg	1145	807	449	259	557	432	139	116
Podregion etcki Subregion	3406	3130	1975	1830	434	434	997	866
Powiaty: Powiats:								
etcki	1762	1728	1078	1058	372	372	312	298
giżycki	367	351	249	235	24	24	94	92
goldapski	242	208	206	191	15	15	21	2
olecki	650	487	228	161	23	23	399	303
piski	368	339	214	185	-	-	154	154
węgorzewski	17	17	-	-	-	-	17	17
Podregion olsztyński Subregion	7719	5890	4407	2911	2140	2066	1172	913
Powiaty: Powiats:								
bartoszycki	327	228	258	200	16	11	53	17
kętrzyński	425	326	297	262	62	62	66	2
lidzbarski	297	168	272	156	-	-	25	12
mragowski	73	55	50	32	15	15	8	8
nidzicki	53	31	29	14	-	-	24	17
olsztyński	1012	917	491	427	333	310	188	180
szczycieński	828	537	599	433	59	19	170	85
Miasto na prawach powiatu: City with powiat status:								
Olsztyn	4704	3628	2411	1387	1655	1649	638	592

^a Liczeni tylko jeden raz w grupie czynnika przeważającego, tzn. mającego największe szkodliwe znaczenie na danym stanowisku pracy; dane dotyczą podmiotów, w których liczba pracujących przekracza 9 osób.

^a Listed only once by predominant factor, i.e., the factor having the most hazardous effect at a given work post; data concern entities employing more than 9 persons.

DZIAŁ VI INFRASTRUKTURA KOMUNALNA. MIESZKANIA
CHAPTER VI MUNICIPAL INFRASTRUCTURE. DWELLINGS

TABL. 1 (28). **WODOCIĄGI I KANALIZACJA W 2008 R.**

WATER-LINE AND SEWERAGE SYSTEMS IN 2008

WYSZCZEGÓLNIENIE SPECIFICATION	Sieć w km <i>Network in km</i>		Połączenia prowadzące do budynków mieszkalnych <i>Connections leading to residential buildings</i>		Zużycie wody z wodociągów w gospodarstwach domowych <i>Consumption of water from water-line systems in households</i>		Ścieki odprowa- dzone w dam ^{3, b} <i>Waste water discharged in dam^{3, b}</i>
	wodociągowa rozdzielcza <i>water-line distribution</i>	kanalizacyjna ^a <i>sewerage^a</i>	wodociągowe <i>water-line system</i>	kanalizacyjne <i>sewerage system</i>	w dam ³ <i>in dam³</i>	na 1 miesz- kańca w m ³ <i>per capita in m³</i>	
	stan w dniu 31 XII		<i>as of 31 XII</i>				
WOJEWÓDZTWO	13257,9	4472,1	147033	68951	44632,4	31,3	47192,7
VOIVODSHIP							
PODREGION ELBLĄSKI	4920,7	1555,6	58193	26145	16568,3	31,3	17017,9
SUBREGION							
POWIAT BRANIEWSKI	457,7	135,7	4351	2084	1225,9	28,4	1362,9
Gminy miejskie: <i>Urban gminas:</i>							
Braniewo	42,8	32,0	1264	885	577,5	32,7	1002,5
Gminy miejsko-wiejskie: <i>Urban-rural gminas:</i>							
Frombork	39,5	5,3	414	216	95,0	25,6	114,8
w tym miasto	11,8	5,3	245	216	69,9	28,6	114,8
<i>of which city</i>							
Pieniężno	76,2	30,5	655	335	132,5	19,9	116,4
w tym miasto	11,7	13,6	269	271	74,0	25,9	99,2
<i>of which city</i>							
Gminy wiejskie: <i>Rural gminas:</i>							
Braniewo	91,1	42,8	588	299	183,9	29,0	60,9
Leikowo	49,2	9,5	499	183	66,6	21,9	39,9
Płoskinia	46,6	12,2	411	128	57,9	21,5	23,3
Wilczęta	112,3	3,4	520	38	112,5	36,3	5,1
POWIAT DZIAŁDOWSKI	577,0	207,0	9539	4325	1979,5	30,4	1479,7
Gminy miejskie: <i>Urban gminas:</i>							
Działdowo	60,9	46,5	2098	1498	750,8	36,1	985,0
Gminy miejsko-wiejskie: <i>Urban-rural gminas:</i>							
Lidzbark	146,8	58,6	2422	1131	403,0	27,9	217,8
w tym miasto	67,9	45,6	1464	1062	271,6	33,3	204,8
<i>of which city</i>							
Gminy wiejskie: <i>Rural gminas:</i>							
Działdowo	90,9	32,1	1145	244	240,5	25,3	58,6
Iłowo-Osada	82,3	33,6	1280	627	202,2	27,9	97,3
Płośnica	91,5	9,8	1124	172	216,2	37,4	27,0
Rybno	104,6	26,4	1470	653	166,8	23,0	94,0
POWIAT ELBLĄSKI	719,3	102,6	7750	2199	1537,7	27,2	1013,2
Gminy miejsko-wiejskie: <i>Urban-rural gminas:</i>							
Młynary	71,9	6,9	658	174	164,6	35,9	150,0
w tym miasto	9,1	6,4	196	170	134,6	73,9	148,0
<i>of which city</i>							
Pasłęk	117,9	23,5	2361	1275	509,5	26,4	397,5
w tym miasto	37,0	17,7	1150	1071	403,4	33,2	373,3
<i>of which city</i>							
Tolkmicko	56,6	48,0	855	594	196,3	29,1	380,8
w tym miasto	12,2	15,0	387	381	92,6	34,2	317,8
<i>of which city</i>							

TABL. 1 (28). WODOCIĄGI I KANALIZACJA W 2008 R. (cd.)

WATER-LINE AND SEWERAGE SYSTEMS IN 2008 (cont.)

WYSZCZEGÓLNIENIE SPECIFICATION	Sieć w km Network in km		Połączenia prowadzące do budynków mieszkalnych Connections leading to residential buildings		Zużycie wody z wodociągów w gospodarstwach domowych Consumption of water from water-line systems in households		Ścieki odprowa- dzone w dam ^{3 b} Waste water discharged in dam ^{3 b}
	wodociągowa rozdzielcza water-line distribution	kanalizacyjna ^a sewerage ^a	wodociągowe water-line system	kanalizacyjne sewerage system	w dam ³ in dam ³	na 1 miesz- kańca w m ³ per capita in m ³	
	stan w dniu 31 XII		as of 31 XII				
Gminy wiejskie: Rural gminas:							
Elbląg	126,8	5,2	1057	95	183,3	28,3	62,6
Godkowo	89,0	2,7	647	20	100,0	30,6	7,0
Gronowo Elbląskie	74,8	0,3	735	2	139,1	28,2	1,5
Markusy	118,7	14,8	770	20	98,5	23,8	4,2
Milejewo	33,6	-	247	-	57,9	19,0	-
Rychliki	30,0	1,2	420	19	88,5	22,1	9,6
POWIAT IŁAWSKI	1050,1	334,2	10858	5367	2885,8	32,0	2900,4
Gminy miejskie: Urban gminas:							
Ława	96,7	100,4	2090	2107	1136,0	35,1	1743,9
Lubawa	40,0	39,7	1180	1134	326,1	34,4	514,4
Gminy miejsko-wiejskie: Urban-rural gminas:						□□	
Kisielice	152,6	17,4	1019	298	153,9	24,8	69,2
w tym miasto	10,8	10,3	267	240	60,0	26,9	60,8
of which city							
Susz	171,0	70,2	1498	943	281,8	22,2	234,3
w tym miasto	32,7	18,9	681	641	167,3	30,1	187,9
of which city							
Zalewo	117,1	22,7	825	273	143,6	20,6	250,1
w tym miasto	15,8	14,0	251	235	47,0	21,9	237,7
of which city							
Gminy wiejskie: Rural gminas:							
Ława	280,8	81,3	2194	554	485,1	40,1	80,5
Lubawa	191,9	2,5	2052	58	359,3	34,5	8,0
POWIAT NOWOMIEJSKI	906,4	80,8	7894	1859	1076,5	24,7	503,4
Gminy miejskie: Urban gminas:							
Nowe Miasto Lubawskie ...	34,4	13,2	1505	445	318,2	28,7	224,2
Gminy wiejskie: Rural gminas:							
Biskupiec	273,7	35,3	1609	839	220,9	23,1	180,5
Grodziczno	188,1	-	1122	-	87,6	14,0	-
Kurzętnik	230,6	31,1	1984	563	236,6	27,1	95,5
Nowe Miasto Lubawskie ...	179,6	1,2	1674	12	213,2	26,9	3,2
POWIAT OSTRÓDZKI	1010,7	490,5	11788	6480	3129,7	29,8	3272,2
Gminy miejskie: Urban gminas:							
Ostróda	68,0	77,6	1668	1598	1252,0	37,7	1556,7
Gminy miejsko-wiejskie: Urban-rural gminas:							
Miłakowo	78,6	8,0	669	129	190,2	33,4	158,0
w tym miasto	8,0	8,0	261	129	130,0	48,3	158,0
of which city							
Mitomłyn	46,3	35,7	907	343	122,2	24,6	82,0
w tym miasto	10,7	16,0	347	296	52,8	22,6	54,0
of which city							
Morań	274,7	96,2	3046	1784	701,2	28,5	719,9
w tym miasto	33,8	46,5	1099	1088	438,9	30,8	648,8
of which city							

TABL. 1 (28). WODOCIĄGI I KANALIZACJA W 2008 R. (cd.)

WATER-LINE AND SEWERAGE SYSTEMS IN 2008 (cont.)

WYSZCZEGÓLNIENIE SPECIFICATION	Sieć w km Network in km		Połączenia prowadzące do budynków mieszkalnych Connections leading to residential buildings		Zużycie wody z wodociągów w gospodarstwach domowych Consumption of water from water-line systems in households		Ścieki odprowadzone w dam ^{3 b} Waste water discharged in dam ^{3 b}
	wodociągowa rozdzielcza water-line distribution	kanalizacyjna ^a sewerage ^a	wodociągowe water-line system	kanalizacyjne sewerage system	w dam ³ in dam ³	na 1 miesz- kańca w m ³ per capita in m ³	
	stan w dniu 31 XII		as of 31 XII				
Gminy wiejskie: Rural gminas:							
Dąbrówno	93,1	33,6	754	448	103,3	23,7	72,5
Grunwald	81,9	19,7	701	84	68,5	12,0	55,0
Łukta	100,6	93,1	741	808	124,6	27,5	218,3
Małdyty	102,5	22,5	902	311	161,5	26,0	56,4
Ostróda	165,0	104,1	2400	975	406,2	26,1	353,4
Miasto na prawach powiatu: City with powiat status:							
Elbląg	199,5	204,8	6013	3831	4733,2	37,4	6486,1
PODREGION ELCKI	2827,0	1008,5	27290	12818	8554,3	30,1	8419,7
SUBREGION							
POWIAT ELCKI	526,8	169,3	5989	2156	2922,4	34,1	2866,6
Gminy miejskie: Urban gminas:							
Elk	75,9	69,4	2082	1015	2167,3	38,1	2685,2
Gminy wiejskie: Rural gminas:							
Elk	131,2	50,8	1339	476	343,6	33,4	21,0
Kalinowo	152,7	18,1	1051	190	173,5	25,1	43,7
Prostki	107,5	16,7	1008	252	181,5	24,3	71,0
Stare Juchy	59,5	14,3	509	223	56,5	14,2	45,7
POWIAT GIŻYCKI	571,3	254,4	5314	3568	1744,7	30,8	2134,3
Gminy miejskie: Urban gminas:							
Giżycko	53,6	53,6	1510	1511	945,8	32,2	1618,1
Gminy miejsko-wiejskie: Urban-rural gminas:							
Ryn	55,4	28,4	523	309	134,0	23,1	139,6
w tym miasto	24,6	25,2	202	201	118,3	39,5	131,8
of which city							
Gminy wiejskie: Rural gminas:							
Giżycko	168,8	85,2	1190	870	303,9	38,7	231,7
Kruklanki	85,2	29,9	581	223	93,7	30,3	40,6
Miłki	76,8	39,5	565	253	85,0	22,1	45,0
Wydminy	131,5	17,8	945	402	182,3	27,5	59,3
POWIAT GOŁDAPSKI	344,8	125,0	3159	1237	676,2	25,2	615,1
Gminy miejsko-wiejskie: Urban-rural gminas:							
Goldap	146,5	67,6	1849	928	503,7	25,4	536,3
w tym miasto	51,9	36,5	1169	676	378,2	28,0	469,6
of which city							
Gminy wiejskie: Rural gminas:							
Banie Mazurskie	106,6	43,5	740	220	88,2	22,7	43,6
Dubeninki	91,7	13,9	570	89	84,3	27,2	35,2
POWIAT OLECKI	513,8	111,9	3613	1857	936,8	27,5	900,8
Gminy miejsko-wiejskie: Urban-rural gminas:							
Olecko	150,2	68,4	1730	1362	556,1	26,1	748,9
w tym miasto	50,7	38,2	1318	1295	456,8	28,5	731,1
of which city							

TABL. 1 (28). WODOCIĄGI I KANALIZACJA W 2008 R. (cd.)

WATER-LINE AND SEWERAGE SYSTEMS IN 2008 (cont.)

WYSZCZEGÓLNIENIE SPECIFICATION	Sieć w km Network in km		Połączenia prowadzące do budynków mieszkalnych Connections leading to residential buildings		Zużycie wody z wodociągów w gospodarstwach domowych Consumption of water from water-line systems in households		Ścieki odprowa- dzone w dam ^{3 b} Waste water discharged in dam ^{3 b}
	wodociągowa rozdzielcza water-line distribution	kanalizacyjna ^a sewerage ^a	wodociągowe water-line system	kanalizacyjne sewerage system	w dam ³ in dam ³	na 1 miesz- kańca w m ³ per capita in m ³	
	stan w dniu 31 XII		as of 31 XII				
Gminy wiejskie: Rural gminas:							
Kowale Oleckie	171,0	14,3	756	219	146,9	27,6	70,7
Świątajno	93,4	28,3	525	267	89,8	22,6	72,1
Wieliczki	99,2	0,9	602	9	144,0	42,3	9,1
POWIAT PISKI	361,1	246,1	5448	2797	1557,5	27,2	1397,4
Gminy miejsko-wiejskie: Urban-rural gminas:							
Biała Piska	153,5	42,8	1335	285	397,8	33,2	279,8
w tym miasto	27,9	14,2	348	180	145,2	36,0	82,2
of which city							
Orzysz	25,2	51,9	518	319	181,7	19,1	260,0
w tym miasto	9,7	12,1	322	159	154,5	26,5	239,2
of which city							
Pisz	122,9	105,3	2338	1731	731,7	26,7	662,5
w tym miasto	61,2	70,3	1611	1370	644,0	33,1	640,8
of which city							
Ruciane-Nida	59,5	46,1	1257	462	246,3	29,3	195,1
w tym miasto	12,6	31,2	451	407	141,3	29,7	167,5
of which city							
POWIAT WĘGORZEWSKI ...	509,2	101,8	3767	1203	716,7	30,5	505,5
Gminy miejsko-wiejskie: Urban-rural gminas:							
Węgorzewo	260,6	48,4	2261	924	522,5	30,6	457,5
w tym miasto	48,6	21,9	1039	684	415,4	35,7	433,1
of which city							
Gminy wiejskie: Rural gminas:							
Budry	119,8	0,8	664	4	96,3	32,5	4,6
Pozezdrze	128,8	52,6	842	275	97,9	28,0	43,4
PODREGION OLSZTYŃSKI .. SUBREGION	5510,2	1908,0	61550	29988	19509,8	31,8	21755,1
POWIAT BARTOSZYCKI	731,1	130,4	6486	3120	1815,1	30,0	1819,7
Gminy miejskie: Urban gminas:							
Bartoszyce	53,6	50,6	1731	1731	821,3	32,7	1200,4
Górowo Iławeckie	9,9	10,8	401	341	97,1	22,2	131,6
Gminy miejsko-wiejskie: Urban-rural gminas:							
Biszynek	141,2	18,9	903	359	159,7	24,3	107,5
w tym miasto	11,6	14,1	302	290	54,5	22,1	78,9
of which city							
Sępól	90,8	16,8	883	297	158,5	24,2	75,3
w tym miasto	34,3	15,2	314	271	72,2	35,5	54,2
of which city							
Gminy wiejskie: Rural gminas:							
Bartoszyce	275,0	24,3	1587	180	279,1	25,9	75,7
Górowo Iławeckie	160,6	9,0	981	212	299,4	41,7	229,2

TABL. 1 (28). WODOCIĄGI I KANALIZACJA W 2008 R. (cd.)

WATER-LINE AND SEWERAGE SYSTEMS IN 2008 (cont.)

WYSZCZEGÓLNIENIE SPECIFICATION	Sieć w km Network in km		Połączenia prowadzące do budynków mieszkalnych Connections leading to residential buildings		Zużycie wody z wodociągów w gospodarstwach domowych Consumption of water from water-line systems in households		Ścieki odprowa- dzone w dam ^{3 b} Waste water discharged in dam ^{3 b}
	wodociągowa rozdzielcza water-line distribution	kanalizacyjna ^a sewerage ^a	wodociągowe water-line system	kanalizacyjne sewerage system	w dam ³ in dam ³	na 1 mies- kańca w m ³ per capita in m ³	
	stan w dniu 31 XII		as of 31 XII				
POWIAT KĘTRZYŃSKI	625,7	219,6	6018	3300	2430,9	37,1	1901,1
Gminy miejskie: Urban gminas:							
Kętrzyn	53,9	67,4	1805	1717	1137,7	40,7	1128,4
Gminy miejsko-wiejskie: Urban-rural gminas:							
Korsze	109,4	29,4	1008	249	406,2	38,9	213,0
w tym miasto	18,6	18,4	302	120	171,1	37,6	119,0
of which city							
Reszel	90,7	39,7	977	576	227,1	27,7	215,5
w tym miasto	21,2	17,7	457	437	136,6	27,1	173,4
of which city							
Gminy wiejskie: Rural gminas:							
Barciany	168,6	20,6	854	154	327,5	49,1	131,3
Kętrzyn	105,6	36,8	787	329	204,4	25,2	128,9
Srokowo	97,5	25,7	587	275	128,0	30,8	84,0
POWIAT LIDZBARSKI	622,9	75,5	4591	1733	1157,5	27,2	973,3
Gminy miejskie: Urban gminas:							
Lidzbark Warmiński	35,7	24,0	1047	613	525,5	32,3	579,6
Gminy miejsko-wiejskie: Urban-rural gminas:							
Orneta	90,5	29,0	1315	799	323,8	25,7	309,1
w tym miasto	32,8	22,2	722	705	244,9	26,3	285,2
of which city							
Gminy wiejskie: Rural gminas:							
Kiwity	118,6	5,7	548	58	82,9	24,2	20,9
Lidzbark Warmiński	280,7	4,0	1051	55	143,5	21,5	18,9
Lubomino	97,4	12,8	630	208	81,8	22,3	44,8
POWIAT MRAĞOWSKI	615,8	195,8	6577	3494	1562,5	31,2	1513,3
Gminy miejskie: Urban gminas:							
Mrağowo	54,6	66,2	1852	1850	706,8	32,6	946,4
Gminy miejsko-wiejskie: Urban-rural gminas:							
Mikołajki	121,2	52,8	1122	707	259,1	31,0	375,8
w tym miasto	23,8	17,9	505	504	141,3	37,4	343,0
of which city							
Gminy wiejskie: Rural gminas:							
Mrağowo	197,6	43,4	1511	418	237,2	31,4	56,4
Piecki	126,8	15,7	1284	313	220,2	28,1	91,4
Sorkwity	115,6	17,7	808	206	139,2	29,9	43,3
POWIAT NIDZICKI	299,2	129,5	4436	2188	928,8	27,6	727,5
Gminy miejsko-wiejskie: Urban-rural gminas:							
Niedzica	109,8	77,1	2460	1735	616,2	28,9	657,2
w tym miasto	33,9	40,5	1391	1389	487,4	33,4	585,1
of which city							

TABL. 1 (28). WODOCIĄGI I KANALIZACJA W 2008 R. (dok.)

WATER-LINE AND SEWERAGE SYSTEMS IN 2008 (cont.)

WYSZCZEGÓLNIENIE SPECIFICATION	Sieć w km Network in km		Połączenia prowadzące do budynków mieszkalnych Connections leading to residential buildings		Zużycie wody z wodociągów w gospodarstwach domowych Consumption of water from water-line systems in households		Ścieki odprowa- dzone w dam ^{3 b} Waste water discharged in dam ^{3 b}
	wodociągowa rozdzielcza water-line distribution	kanalizacyjna ^a sewerage ^a	wodociągowe water-line system	kanalizacyjne sewerage system	w dam ³ in dam ³	na 1 miesz- kańca w m ³ per capita in m ³	
	stan w dniu 31 XII		as of 31 XII				
Gminy wiejskie: Rural gminas:							
Janowiec Kościelny	77,3	9,4	682	101	116,8	34,5	7,3
Janowo	52,9	17,4	705	234	93,0	33,1	26,2
Kozłowo	59,2	25,6	589	118	102,8	16,9	36,8
POWIAT OLSZTYŃSKI	1519,0	643,4	16299	8867	3226,7	28,0	3098,8
Gminy miejsko-wiejskie: Urban-rural gminas:							
Barczewo	136,4	56,0	2290	1078	418,9	25,2	383,5
w tym miasto	19,7	26,9	680	593	229,5	31,4	304,4
of which city							
Biskupiec	254,8	70,3	2263	1191	536,0	28,4	447,2
w tym miasto	35,2	37,9	1078	1051	308,7	30,0	411,2
of which city							
Dobre Miasto	139,2	49,0	1715	964	430,6	27,2	423,2
w tym miasto	42,1	27,6	920	845	335,2	32,0	398,1
of which city							
Jeżiorany	168,1	61,7	990	484	217,2	26,7	186,8
w tym miasto	38,9	20,9	343	346	122,9	36,4	166,9
of which city							
Olsztynek	95,5	70,4	1604	833	420,5	30,7	927,7
w tym miasto	23,9	58,5	742	691	326,2	43,0	882,6
of which city							
Gminy wiejskie: Rural gminas:							
Dywity	171,4	50,0	2022	1163	353,8	36,3	174,8
Gietrzwałd	90,0	101,7	1095	941	148,5	27,1	118,8
Jonkowo	77,9	29,9	1261	421	184,3	30,2	67,3
Kolno	72,5	11,6	430	123	73,4	21,7	34,5
Purda	93,8	18,9	975	355	97,3	12,9	52,4
Stawiguda	164,2	119,7	1259	1259	250,8	45,1	254,0
Świątki	55,2	4,2	395	55	95,4	23,1	28,6
POWIAT SZCZYCIEŃSKI	852,2	254,5	10591	4199	1839,9	26,6	1844,1
Gminy miejskie: Urban gminas:							
Szczytno	55,4	73,1	2467	1868	860,1	34,0	1407,1
Gminy miejsko-wiejskie: Urban-rural gminas:							
Pasym	83,3	16,1	958	356	145,5	28,1	108,2
w tym miasto	15,9	16,1	415	356	80,0	31,6	108,2
of which city							
Gminy wiejskie: Rural gminas:							
Dzwierzuty	104,0	8,3	1089	283	99,0	15,2	45,3
Jedwabno	47,4	66,6	511	340	78,7	22,1	63,0
Rozogi	184,9	16,5	1205	304	183,4	32,5	41,9
Szczytno	212,0	40,0	2394	395	211,0	19,3	86,0
Świątajno	107,3	26,9	1120	536	156,0	26,6	68,0
Wielbark	57,9	7,0	847	117	106,2	16,9	24,6
Miasto na prawach powiatu: City with powiat status:							
Olsztyn	244,3	259,3	6552	3087	6548,4	37,2	9877,3

a Sieć rozdzielcza i kolektory. b Do kanalizacji miejskiej.

a Distribution network and collectors. b To urban sewerage.

TABL. 2 (29). SIEĆ GAZOWA ORAZ ODBIORCY I ZUŻYCIE GAZU Z SIECI W GOSPODARSTWACH DOMOWYCH W 2008 R.

GAS-LINE SYSTEM AS WELL AS CONSUMERS AND CONSUMPTION OF GAS FROM GAS-LINE SYSTEM IN HOUSEHOLDS IN 2008

WYSZCZEGÓLNIENIE SPECIFICATION	Sieć gazowa w km Gas-line system in km	Połączenia prowa- dzące do budynków ^a Connections leading to residential buildings ^d	Odbiorcy gazu z sieci ^b Consumers of gas from gas- line system ^b	Zużycie gazu z sieci ^c Consumption of gas from gas-line system ^c	
				stan w dniu 31 XII as of 31 XII	w hm ³ in hm ³
WOJEWÓDZTWO VOIVODSHIP	2604,0	42651	176896	86,9	60,9
Podregion elbląski Subregion	789,9	15247	75544	28,4	53,7
Powiaty: Powiats:					
braniewski	-	-	-	-	-
działdowski	211,1	4453	9755	5,5	84,6
elbląski	29,3	116	243	0,3	5,1
iławski	143,4	2864	10573	3,6	39,7
nowomiejski	-	-	-	-	-
ostródzki	215,4	2982	14877	6,8	65,1
Miasto na prawach powiatu: City with powiat status:					
Elbląg	190,7	4832	40096	12,2	96,8
Podregion ełcki Subregion	297,9	6417	14405	6,3	22,2
Powiaty: Powiats:					
ełcki	53,4	2070	-	-	-
giżycki	130,0	1881	11096	4,6	80,9
gołdapski	-	-	-	-	-
olecki	29,5	886	-	-	-
piski	20,4	660	-	-	-
węgorzewski	64,5	920	3309	1,7	73,4
Podregion olsztyński Subregion	1516,2	20987	86947	52,2	85,1
Powiaty: Powiats:					
bartoszycki	133,7	1844	9267	3,7	61,5
kętrzyński	199,6	2061	11873	4,8	72,9
lidzbarski	70,5	536	3322	1,4	33,5
mragowski	125,4	2409	7202	4,1	82,0
niedzicki	136,0	315	3846	2,0	58,4
olsztyński	392,6	2989	7186	6,1	52,6
szczywieński	168,7	2223	8245	3,5	50,0
Miasto na prawach powiatu: City with powiat status:					
Olsztyn	289,7	8610	36006	26,6	151,5

^a Łącznie z połączeniami prowadzącymi do budynków niemieszkalnych. ^b Bez korzystających z gazomierzy zbiorczych. ^c W jednostkach naturalnych, według których następuje rozliczenie z odbiorcami. ^d Do przeliczeń przyjęto ludność ogółem bez wyodrębniania jej w tych miastach i wsiach, w których ta sieć istniała.

^a Including with connections leading to non-residential buildings. ^b Excluding gas consumers using collective gas-meters. ^c Consumption of gas in natural units on the basis of which settlements with clients occur. ^d Calculations based on total number of population without separating it in those urban and rural areas where the gas-line system existed.

TABL. 3 (30). ODBIORCY ORAZ ZUŻYCIENIE ENERGII ELEKTRYCZNEJ W GOSPODARSTWACH DOMOWYCH W 2008 R.
CONSUMERS AND CONSUMPTION OF ELECTRICITY IN HOUSEHOLDS IN 2008

WYSZCZEGÓLNIENIE SPECIFICATION	Odbiorcy energii elektrycznej Consumers of electricity	Zużycie energii elektrycznej Consumption of electricity		
		w GW·h in GW·h	na 1 mieszkańca per capita	na 1 odbiorcę ^a per consumer ^a
			w kW·h	in kW·h
WOJEWÓDZTWO VOIVODSHIP	479124	1018,1	713,8	2124,9
Podregion elbląski Subregion	169598	357,8	675,3	2109,5
Powiaty: Powiats:				
braniewski	10998	22,8	527,6	2073,1
działdowski	21484	41,2	730,3	1919,1
elbląski	16774	35,2	540,9	2096,9
iławski	27861	69,8	773,6	2504,6
nowomiejski	12906	37,6	864,6	2916,1
ostródzki	33951	76,3	728,0	2248,6
Miasto na prawach powiatu: City with powiat status:				
Elbląg	45624	74,8	591,6	1639,7
Podregion etcki Subregion	97570	199,9	704,0	2048,9
Powiaty: Powiats:				
etcki	29782	56,8	663,7	1907,2
giżycki	20432	41,9	739,4	2049,5
goldapski	9033	17,9	667,0	1982,2
olecki	11836	27,4	806,2	2316,4
piski	18387	39,7	691,7	2157,7
węgorzewski	8100	16,2	690,0	2005,0
Podregion olsztyński Subregion	211956	460,4	751,5	2172,2
Powiaty: Powiats:				
bartoszycki	19770	41,2	680,7	2085,0
kętrzyński	22457	44,3	676,5	1974,7
lidzbarski	16123	33,8	793,5	2096,4
mragowski	16595	39,2	782,8	2363,2
nidzicki	10162	22,0	655,2	2169,4
olsztyński	35421	97,8	850,0	2762,4
szczygieński	22887	52,7	760,3	2300,8
Miasto na prawach powiatu: City with powiat status:				
Olsztyn	68541	129,3	735,2	1886,2

^a Do przeliczeń przyjęto przeciętną liczbę odbiorców w roku.

^a The average number of consumers during the year was used in calculations.

TABL. 4 (31). ZASOBY MIESZKANIOWE^a W 2008 R. (cd.)

Stan w dniu 31 XII

DWELLING STOCKS^a IN 2008 (cont.)

As of 31 XII

WYSZCZEGÓLNIENIE SPECIFICATION	Mieszkania Dwellings	Izby Rooms	Powierzchnia użytkowa mieszkań w tys. m ² Usable floor space of dwellings in thous. m ²	Przeciętna Average				
				liczba izb w mieszkaniu number of rooms in a dwelling	liczba osób na number of persons		powierzchnia użytkowa w m ² usable floor space in m ²	
					1 mieszkanie per dwelling	1 izbę per room	1 mieszkania per dwelling	na 1 osobę per person
Gminy wiejskie: <i>Rural gminas:</i>								
Kowale Oleckie	1625	6139	112,1	3,78	3,32	0,88	69,0	20,8
Świątajno	1307	5052	95,3	3,87	3,02	0,78	72,9	24,1
Wieliczki	987	3879	77,5	3,93	3,45	0,88	78,5	22,7
POWIAT PISKI	17948	68604	1200,7	3,82	3,19	0,84	66,9	21,0
Gminy miejsko-wiejskie: <i>Urban-rural gminas:</i>								
Biała Piska	3547	12819	222,3	3,61	3,37	0,93	62,7	18,6
w tym miasto	1254	4429	73,5	3,53	3,21	0,91	58,6	18,3
of which city								
Orzysz	3382	12093	212,3	3,58	2,79	0,78	62,8	22,5
w tym miasto	2139	7261	119,6	3,39	2,70	0,80	55,9	20,7
of which city								
Pisz	8195	32464	571,2	3,96	3,36	0,85	69,7	20,8
w tym miasto	6070	23536	398,9	3,88	3,20	0,83	65,7	20,5
of which city								
Ruciane-Nida	2824	11228	194,9	3,98	2,97	0,75	69,0	23,2
w tym miasto	1677	6288	101,5	3,75	2,82	0,75	60,5	21,5
of which city								
POWIAT WĘGORZEWSKI ...	8067	30613	547,3	3,79	2,90	0,76	67,8	23,4
Gminy miejsko-wiejskie: <i>Urban-rural gminas:</i>								
Węgorzewo	6025	22400	395,0	3,72	2,81	0,76	65,6	23,3
w tym miasto	4126	15128	257,0	3,67	2,80	0,76	62,3	22,3
of which city								
Gminy wiejskie: <i>Rural gminas:</i>								
Budry	969	3806	71,3	3,93	3,05	0,78	73,6	24,1
Pozezdrze	1073	4407	81,0	4,11	3,25	0,79	75,5	23,3
PODREGION OLSZTYŃSKI .. SUBREGION	210212	774524	13711,2	3,68	2,92	0,79	65,2	22,4
POWIAT BARTOSZYCKI	20049	72490	1255,0	3,62	3,01	0,83	62,6	20,8
Gminy miejskie: <i>Urban gminas:</i>								
Bartoszyce	8852	32126	516,9	3,63	2,83	0,78	58,4	20,7
Górowo Iławeckie	1505	5275	87,9	3,50	2,93	0,84	58,4	20,0
Gminy miejsko-wiejskie: <i>Urban-rural gminas:</i>								
Biszynek	2128	7646	139,7	3,59	3,08	0,86	65,7	21,3
w tym miasto	777	2719	46,4	3,50	3,17	0,91	59,8	18,9
of which city								
Sępólno	2163	7578	138,2	3,50	3,04	0,87	63,9	21,0
w tym miasto	720	2476	43,0	3,44	2,84	0,83	59,7	21,0
of which city								
Gminy wiejskie: <i>Rural gminas:</i>								
Bartoszyce	3142	11938	225,6	3,80	3,43	0,90	71,8	20,9
Górowo Iławeckie	2259	7927	146,7	3,51	3,15	0,90	64,9	20,6
POWIAT KĘTRZYŃSKI	22674	80641	1354,8	3,56	2,88	0,81	59,8	20,7
Gminy miejskie: <i>Urban gminas:</i>								
Kętrzyn	10423	37203	594,2	3,57	2,68	0,75	57,0	21,2

TABL. 4 (31). ZASOBY MIESZKANIOWE^a W 2008 R. (cd.)

Stan w dniu 31 XII

DWELLING STOCKS^a IN 2008 (cont.)

As of 31 XII

WYSZCZEGÓLNIENIE SPECIFICATION	Mieszkania Dwellings	Izby Rooms	Powierz- chnia użytkowa mieszkań w tys. m ² Usable floor space of dwellings in thous. m ²	Przeciętna Average				
				liczba izb w mieszkaniu number of rooms in a dwelling	liczba osób na number of persons		powierzchnia użytkowa w m ² usable floor space in m ²	
					1 mieszkanie per dwelling	1 izbę per room	1 mieszkania per dwelling	na 1 osobę per person
Gminy miejsko-wiejskie: <i>Urban-rural gminas:</i>								
Korsze	3397	11832	197,7	3,48	3,06	0,88	58,2	19,0
w tym miasto <i>of which city</i>	1621	5633	87,7	3,48	2,79	0,80	54,1	19,4
Reszel	2808	9981	178,7	3,55	2,89	0,81	63,6	22,0
w tym miasto <i>of which city</i>	1763	5977	99,6	3,39	2,81	0,83	56,5	20,1
Gminy wiejskie: <i>Rural gminas:</i>								
Barciany	2174	7657	132,9	3,52	3,06	0,87	61,1	20,0
Kętrzyn	2556	9175	162,4	3,59	3,14	0,88	63,5	20,2
Srokowo	1316	4793	89,0	3,64	3,15	0,86	67,6	21,5
POWIAT LIDZBARSKI	14366	52099	925,7	3,63	2,97	0,82	64,4	21,7
Gminy miejskie: <i>Urban gminas:</i>								
Lidzbark Warmiński	6039	21530	349,5	3,57	2,70	0,76	57,9	21,5
Gminy miejsko-wiejskie: <i>Urban-rural gminas:</i>								
Orneta	4253	15032	265,3	3,53	2,95	0,84	62,4	21,1
w tym miasto <i>of which city</i>	3257	11202	191,3	3,44	2,84	0,83	58,7	20,7
Gminy wiejskie: <i>Rural gminas:</i>								
Kiwity	974	3851	80,2	3,95	3,49	0,88	82,4	23,6
Lidzbark Warmiński	2033	7774	153,8	3,82	3,28	0,86	75,7	23,1
Lubomino	1067	3912	76,8	3,67	3,46	0,95	72,0	20,8
POWIAT MRAĞOWSKI	16811	65265	1193,9	3,88	2,99	0,77	71,0	23,8
Gminy miejskie: <i>Urban gminas:</i>								
Mrağowo	8068	29653	508,4	3,68	2,69	0,73	63,0	23,4
Gminy miejsko-wiejskie: <i>Urban-rural gminas:</i>								
Mikołajki	2855	10832	198,6	3,79	2,94	0,77	69,6	23,7
w tym miasto <i>of which city</i>	1522	5631	102,5	3,70	2,48	0,67	67,3	27,2
Gminy wiejskie: <i>Rural gminas:</i>								
Mrağowo	2287	9567	191,3	4,18	3,31	0,79	83,7	25,2
Piecki	2207	9520	182,7	4,31	3,57	0,83	82,8	23,2
Sorkwity	1394	5693	112,8	4,08	3,31	0,81	80,9	24,4
POWIAT NIDZICKI	10339	38404	690,3	3,71	3,25	0,88	66,8	20,5
Gminy miejsko-wiejskie: <i>Urban-rural gminas:</i>								
Nidzica	6713	25391	448,8	3,78	3,18	0,84	66,9	21,0
w tym miasto <i>of which city</i>	4736	18110	310,3	3,82	3,08	0,81	65,5	21,3
Gminy wiejskie: <i>Rural gminas:</i>								
Janowiec Kościelny	949	3626	71,9	3,82	3,56	0,93	75,8	21,3
Janowo	972	3440	62,8	3,54	2,88	0,81	64,6	22,5
Kozłowo	1705	5947	106,8	3,49	3,57	1,02	62,6	17,5

TABL. 4 (31). ZASOBY MIESZKANIOWE^a W 2008 R. (dok.)

Stan w dniu 31 XII

DWELLING STOCKS^a IN 2008 (cont.)

As of 31 XII

WYSZCZEGÓLNIENIE SPECIFICATION	Mieszkania Dwellings	Izby Rooms	Powierz- chnia użytkowa mieszkań w tys. m ² Usable floor space of dwellings in thous. m ²	Przeciętna Average				
				liczba izb w mieszkaniu number of rooms in a dwelling	liczba osób na number of persons		powierzchnia użytkowa w m ² usable floor space in m ²	
					1 mieszkanie per dwelling	1 izbę per room	1 mieszkania per dwelling	na 1 osobę per person
POWIAT OLSZTYŃSKI	35329	139595	2743,3	3,95	3,28	0,83	77,6	23,7
Gminy miejsko-wiejskie: Urban-rural gminas:								
Barczewo	4944	19607	384,8	3,97	3,39	0,85	77,8	23,0
w tym miasto	2290	8277	142,5	3,61	3,19	0,88	62,2	19,5
of which city								
Biskupiec	6169	23122	406,6	3,75	3,07	0,82	65,9	21,5
w tym miasto	3755	13700	231,9	3,65	2,74	0,75	61,8	22,5
of which city								
Dobre Miasto	4973	18478	330,9	3,72	3,18	0,86	66,5	20,9
w tym miasto	3447	12701	214,1	3,68	3,04	0,82	62,1	20,4
of which city								
Jeżiorany	2402	8497	165,2	3,54	3,37	0,95	68,8	20,4
w tym miasto	1036	3368	60,5	3,25	3,26	1,00	58,4	17,9
of which city								
Olsztynek	3988	15115	276,7	3,79	3,45	0,91	69,4	20,1
w tym miasto	2311	8662	154,4	3,75	3,30	0,88	66,8	20,3
of which city								
Gminy wiejskie: Rural gminas:								
Dywity	2868	13333	302,0	4,65	3,44	0,74	105,3	30,6
Gietrzwałd	1674	7196	154,1	4,30	3,36	0,78	92,0	27,4
Jonkowo	1739	7807	175,6	4,49	3,55	0,79	101,0	28,5
Kolno	1076	3964	74,5	3,68	3,13	0,85	69,2	22,1
Purda	2187	9093	186,7	4,16	3,48	0,84	85,4	24,5
Stawiguda	2135	8993	195,6	4,21	2,69	0,64	91,6	34,1
Świątki	1174	4390	90,6	3,74	3,51	0,94	77,1	22,0
POWIAT SZCZYCIEŃSKI	20940	82594	1490,9	3,94	3,31	0,84	71,2	21,5
Gminy miejskie: Urban gminas:								
Szczytno	8455	32204	534,9	3,81	2,99	0,79	63,3	21,1
Gminy miejsko-wiejskie: Urban-rural gminas:								
Pasym	1644	6719	128,8	4,09	3,15	0,77	78,4	24,8
w tym miasto	806	3336	62,6	4,14	3,15	0,76	77,7	24,7
of which city								
Gminy wiejskie: Rural gminas:								
Dźwierzuty	1928	7537	134,6	3,91	3,39	0,87	69,8	20,6
Jedwabno	1151	4441	85,4	3,86	3,09	0,80	74,2	24,0
Rozogi	1436	5602	108,0	3,90	3,94	1,01	75,2	19,1
Szczytno	2922	12482	247,3	4,27	3,74	0,88	84,6	22,6
Świątajno	1712	7309	135,2	4,27	3,43	0,80	79,0	23,0
Wielbark	1692	6300	116,7	3,72	3,70	0,99	69,0	18,7
Miasto na prawach powiatu: City with powiat status:								
Olsztyn	69704	243436	4057,3	3,49	2,53	0,72	58,2	23,0

^a Na podstawie bilansów; mieszkania zamieszkałe obejmują mieszkania stale i czasowo zamieszkałe.^a Based on balances; inhabited dwellings include dwellings permanently and temporarily inhabited.

TABL. 5 (32). BUDYNKI ODDANE DO UŻYTKOWANIA W 2008 R.
BUILDINGS COMPLETED IN 2008

WYSZCZEGÓLNIENIE SPECIFICATION	Budynki oddane do użytkowania <i>Buildings completed</i>				Kubatura w m ³ <i>Cubic volume in m³</i>			
	ogółem <i>grand total</i>	w tym mieszkalne of which residential	budownictwo indywidualne <i>private construction</i>		ogółem <i>grand total</i>	w tym budynków mieszkal- nych of which residential buildings	budownictwo indywidualne <i>private construction</i>	
			razem <i>total</i>	w tym mieszkalne of which residential			razem <i>total</i>	w tym budynków mieszkal- nych of which residential buildings
WOJEWÓDZTWO VOIVODSHIP	3614	2676	3302	2562	5949151	2900542	3130907	1963648
Podregion elbląski Subregion	1219	785	1111	762	2271779	826275	1131528	544724
Powiaty: <i>Powiats:</i>								
braniewski	92	34	85	32	133558	40482	107229	23021
działdowski	191	123	181	121	243650	105011	186526	89326
elbląski	189	76	152	75	421872	72336	150263	52356
iławski	218	159	202	155	758218	197750	235665	138371
nowomiejski	216	141	208	140	241038	87313	216013	82815
ostródzki	250	189	228	184	309751	167445	188732	111735
Miasto na prawach powiatu: <i>City with powiat status:</i>								
Elbląg	63	63	55	55	163692	155938	47100	47100
Podregion ełcki Subregion	624	447	572	428	951325	584431	587873	362392
Powiaty: <i>Powiats:</i>								
ełcki	162	115	150	109	359337	254268	197612	131018
giżycki	84	79	81	77	61017	59307	43794	42397
goldapski	54	30	48	29	108967	44069	60775	35864
olecki	74	41	60	38	168468	76956	80500	28143
piski	184	137	177	132	199862	108928	161831	93831
węgorzewski	66	45	56	43	53674	40903	43361	31139
Podregion olsztyński Subregion	1771	1444	1619	1372	2726047	1489836	1411506	1056532
Powiaty: <i>Powiats:</i>								
bartoszycki	68	32	65	31	59013	26931	47933	20740
kętrzyński	84	37	79	35	114376	51986	56516	35980
lidzbarski	74	43	64	39	113361	42830	41797	29175
mragowski	143	87	122	83	185543	77822	145973	58509
nidzicki	89	68	82	68	106353	50297	78194	50297
olsztyński	666	613	640	604	673760	515494	514674	437918
szczywieński	422	358	382	333	800365	215281	274826	200931
Miasto na prawach powiatu: <i>City with powiat status:</i>								
Olsztyn	225	206	185	179	673276	509195	251593	222982

TABL. 6 (33). MIESZKANIA ODDANE DO UŻYTKOWANIA W 2008 R. (cd.)

DWELLINGS COMPLETED IN 2008 (cont.)


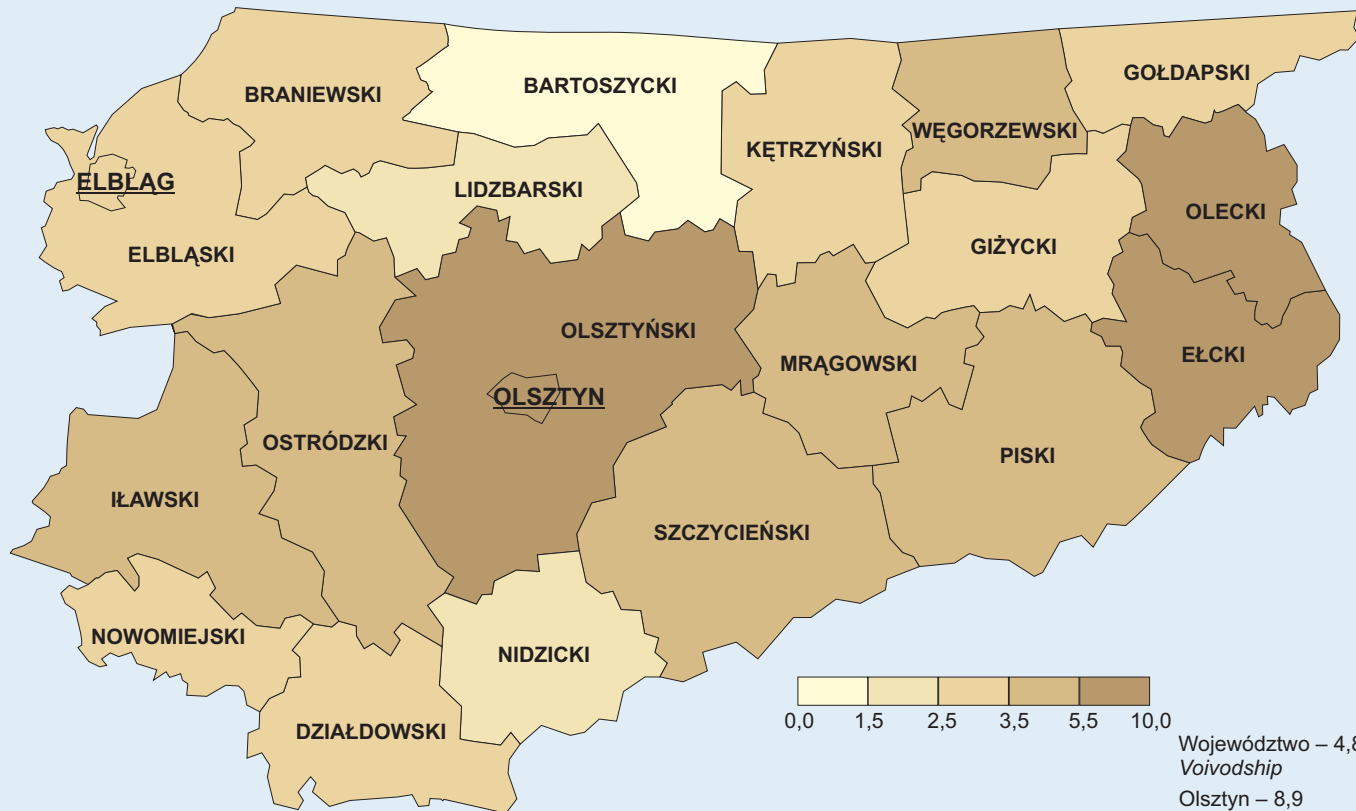
WYSZCZEGÓLNIENIE SPECIFICATION	Ogółem Total				W tym w budynkach indywidualnych Of which in private buildings			
	mieszkania dwellings	izby rooms	powierzchnia użytkowa w m ² usable floor space in m ²		mieszkania dwellings	izby rooms	powierzchnia użytkowa w m ² usable floor space in m ²	
			mieszkań dwellings	przeciętna 1 mieszkania average per dwelling			mieszkań dwellings	przeciętna 1 mieszkania average per dwelling
Gminy wiejskie: <i>Rural gminas:</i>								
Dąbrówno	16	90	2250	140,6	15	84	2127	141,8
Grunwald	6	34	570	95,0	6	34	570	95,0
Łukta	15	74	1563	104,2	15	74	1563	104,2
Małdyty	5	34	628	125,6	5	34	628	125,6
Ostróda	39	230	6411	164,4	39	230	6411	164,4
Miasto na prawach powiatu: <i>City with powiat status:</i>								
Elbląg	344	1231	27883	81,1	64	361	10798	168,7
PODREGION EŁCKI SUBREGION	1517	5576	121843	80,3	701	3212	78445	111,9
POWIAT EŁCKI	716	2546	50967	71,2	329	1274	28113	85,4
Gminy miejskie: <i>Urban gminas:</i>								
Elk	639	2133	39748	62,2	252	861	16894	67,0
Gminy wiejskie: <i>Rural gminas:</i>								
Elk	61	327	9184	150,6	61	327	9184	150,6
Kalinowo	1	6	107	107,0	1	6	107	107,0
Prostki	8	46	1125	140,6	8	46	1125	140,6
Stare Juchy	7	34	803	114,7	7	34	803	114,7
POWIAT GIŻYCKI	143	527	12715	88,9	66	360	8756	132,7
Gminy miejskie: <i>Urban gminas:</i>								
Giżycko	100	265	6496	65,0	23	98	2537	110,3
Gminy miejsko-wiejskie: <i>Urban-rural gminas:</i>								
Ryn	4	19	456	114,0	4	19	456	114,0
w tym miasto	2	11	286	143,0	2	11	286	143,0
<i>of which city</i>								
Gminy wiejskie: <i>Rural gminas:</i>								
Giżycko	22	141	3904	177,5	22	141	3904	177,5
Kruklanki	4	26	400	100,0	4	26	400	100,0
Miłki	6	32	637	106,2	6	32	637	106,2
Wydminy	7	44	822	117,4	7	44	822	117,4
POWIAT GOŁDAPSKI	83	376	9203	110,9	51	280	7696	150,9
Gminy miejsko-wiejskie: <i>Urban-rural gminas:</i>								
Gołdap	78	347	8416	107,9	46	251	6909	150,2
w tym miasto	71	304	7320	103,1	39	208	5813	149,1
<i>of which city</i>								
Gminy wiejskie: <i>Rural gminas:</i>								
Banie Mazurskie	1	8	158	158,0	1	8	158	158,0
Dubeninki	4	21	629	157,3	4	21	629	157,3

TABL. 6 (33). MIESZKANIA ODDANE DO UŻYTKOWANIA W 2008 R. (cd.)

DWELLINGS COMPLETED IN 2008 (cont.)

WYSZCZEGÓLNIENIE SPECIFICATION	Ogółem Total				W tym w budynkach indywidualnych Of which in private buildings			
	mieszkania dwellings	izby rooms	powierzchnia użytkowa w m ² usable floor space in m ²		mieszkania dwellings	izby rooms	powierzchnia użytkowa w m ² usable floor space in m ²	
			mieszkań dwellings	przeciętna 1 mieszkania average per dwelling			mieszkań dwellings	przeciętna 1 mieszkania average per dwelling
Gminy wiejskie: <i>Rural gminas:</i>								
Bartoszyce	7	33	955	136,4	7	33	955	136,4
Górowo Iławeckie	1	11	357	357,0	1	11	357	357,0
POWIAT KĘTRZYŃSKI	165	551	12762	77,3	103	369	9107	88,4
Gminy miejskie: <i>Urban gminas:</i>								
Kętrzyn	141	421	9526	67,6	79	239	5871	74,3
Gminy miejsko-wiejskie: <i>Urban-rural gminas:</i>								
Korsze	4	25	571	142,8	4	25	571	142,8
w tym miasto	4	25	571	142,8	4	25	571	142,8
<i>of which city</i>								
Reszel	9	41	1052	116,9	9	41	1052	116,9
w tym miasto	4	19	556	139,0	4	19	556	139,0
<i>of which city</i>								
Gminy wiejskie: <i>Rural gminas:</i>								
Barciany	-	-	-	-	-	-	-	-
Kętrzyn	9	55	1437	159,7	9	55	1437	159,7
Srokowo	2	9	176	88,0	2	9	176	88,0
POWIAT LIDZBARSKI	93	395	7949	85,5	43	238	5269	122,5
Gminy miejskie: <i>Urban gminas:</i>								
Lidzbark Warmiński	65	239	4417	68,0	16	88	1912	119,5
Gminy miejsko-wiejskie: <i>Urban-rural gminas:</i>								
Orneta	18	100	2299	127,7	17	94	2124	124,9
w tym miasto	17	94	2124	124,9	17	94	2124	124,9
<i>of which city</i>								
Gminy wiejskie: <i>Rural gminas:</i>								
Kiwity	2	12	240	120,0	2	12	240	120,0
Lidzbark Warmiński	6	33	780	130,0	6	33	780	130,0
Lubomino	2	11	213	106,5	2	11	213	106,5
POWIAT MRĄGOWSKI	178	685	18129	101,8	101	495	14299	141,6
Gminy miejskie: <i>Urban gminas:</i>								
Mrągowo	106	297	6992	66,0	29	107	3162	109,0
Gminy miejsko-wiejskie: <i>Urban-rural gminas:</i>								
Mikołajki	11	60	1887	171,5	11	60	1887	171,5
w tym miasto	5	28	754	150,8	5	28	754	150,8
<i>of which city</i>								
Gminy wiejskie: <i>Rural gminas:</i>								
Mrągowo	33	169	4791	145,2	33	169	4791	145,2
Piecki	21	122	3500	166,7	21	122	3500	166,7
Sorkwity	7	37	959	137,0	7	37	959	137,0

MIESZKANIA ODDANE DO UŻYTKOWANIA NA 1000 LUDNOŚCI WEDŁUG POWIATÓW W 2008 R.
DWELLINGS COMPLETED PER 1000 POPULATION BY POWIATS IN 2008



Województwo – 4,8
Voivodship
Olsztyn – 8,9
Elbląg – 2,7

TABL. 6 (33). MIESZKANIA ODDANE DO UŻYTKOWANIA W 2008 R. (dok.)

DWELLINGS COMPLETED IN 2008 (cont.)

WYSZCZEGÓLNIENIE SPECIFICATION	Ogółem Total				W tym w budynkach indywidualnych Of which in private buildings			
	mieszkania dwellings	izby rooms	powierzchnia użytkowa w m ² usable floor space in m ²		mieszkania dwellings	izby rooms	powierzchnia użytkowa w m ² usable floor space in m ²	
			mieszkań dwellings	przeciętna 1 mieszkania average per dwelling			mieszkań dwellings	przeciętna 1 mieszkania average per dwelling
POWIAT NIDZICKI	70	393	11218	160,3	70	393	11218	160,3
Gminy miejsko-wiejskie: Urban-rural gminas:								
Nidzica	57	325	9764	171,3	57	325	9764	171,3
w tym miasto	19	107	3120	164,2	19	107	3120	164,2
of which city								
Gminy wiejskie: Rural gminas:								
Janowiec Kościelny	3	17	262	87,3	3	17	262	87,3
Janowo	6	28	627	104,5	6	28	627	104,5
Kozłowo	4	23	565	141,3	4	23	565	141,3
POWIAT OLSZTYŃSKI	985	4448	120623	122,5	623	3548	96713	155,2
Gminy miejsko-wiejskie: Urban-rural gminas:								
Barczewo	84	495	13681	162,9	84	495	13681	162,9
w tym miasto	8	45	968	121	8	45	968	121
of which city								
Biskupiec	85	259	6181	72,7	27	136	3419	126,6
w tym miasto	72	195	4684	65,1	14	72	1922	137,3
of which city								
Dobre Miasto	35	196	5006	143,0	34	186	4870	143,2
w tym miasto	26	143	3508	134,9	26	143	3508	134,9
of which city								
Jeżiorany	11	61	2166	196,9	11	61	2166	196,9
w tym miasto	6	31	1024	170,7	6	31	1024	170,7
of which city								
Olsztynek	27	143	3861	143,0	26	137	3764	144,8
w tym miasto	9	47	1385	153,9	9	47	1385	153,9
of which city								
Gminy wiejskie: Rural gminas:								
Dywity	173	920	22984	132,9	153	858	21776	142,3
Gietrzwałd	53	316	9056	170,9	53	316	9056	170,9
Jonkowo	84	439	12235	145,7	84	439	12235	145,7
Kolno	2	9	240	120,0	2	9	240	120,0
Purda	58	360	9211	158,8	57	352	9047	158,7
Stawiguda	368	1221	35144	95,5	87	530	15601	179,3
Świątki	5	29	858	171,6	5	29	858	171,6
POWIAT SZCZYCIEŃSKI	319	1754	40682	127,5	293	1604	37538	128,1
Gminy miejskie: Urban gminas:								
Szczytno	34	177	4656	136,9	33	173	4601	139,4
Gminy miejsko-wiejskie: Urban-rural gminas:								
Pasym	53	298	6848	129,2	30	164	3996	133,2
w tym miasto	31	175	3804	122,7	9	47	1082	120,2
of which city								
Gminy wiejskie: Rural gminas:								
Dźwierzuty	14	74	1590	113,6	14	74	1590	113,6
Jedwabno	21	111	2361	112,4	21	111	2361	112,4
Rozogi	20	117	3097	154,9	20	117	3097	154,9
Szczytno	128	712	15927	124,4	127	706	15809	124,5
Świątajno	39	203	4518	115,8	38	197	4399	115,8
Wielbark	10	62	1685	168,5	10	62	1685	168,5
Miasto na prawach powiatu: City with powiat status:								
Olsztyn	1573	5431	114983	73,1	523	2195	51906	99,2

DZIAŁ VII EDUKACJA I WYCHOWANIE
CHAPTER VII EDUCATION

TABL. 1 (34). **SZKOŁY PODSTAWOWE DLA DZIECI I MŁODZIEŻY W ROKU SZKOLNYM 2008/09**
PRIMARY SCHOOLS FOR CHILDREN AND YOUTH IN THE 2008/09 SCHOOL YEAR

WYSZCZEGÓLNIENIE SPECIFICATION	Szkoły Schools	Pomieszczenia szkolne Classrooms	Oddziały Sections	Uczniowie Pupils	Absolwenci ^a Graduates ^a
WOJEWÓDZTWO VOIVODSHIP	551	6929	4992	92767	17396
PODREGION ELBLĄSKI SUBREGION	201	2557	1879	35859	6634
POWIAT BRANIEWSKI	17	227	156	2934	524
Gminy miejskie: <i>Urban gminas:</i>					
Braniewo	4	94	67	1484	268
Gminy miejsko-wiejskie: <i>Urban-rural gminas:</i>					
Frombork	1	12	10	211	48
Pieniężno	4	42	30	456	67
Gminy wiejskie: <i>Rural gminas:</i>					
Braniewo	3	35	19	288	47
Lelkowo	2	18	12	214	48
Płośkinia	1	8	6	76	9
Wilczęta	2	18	12	205	37
POWIAT DZIAŁDOWSKI	31	337	273	4802	852
Gminy miejskie: <i>Urban gminas:</i>					
Działdowo	2	52	59	1415	232
Gminy miejsko-wiejskie: <i>Urban-rural gminas:</i>					
Lidzbark	6	71	61	1080	216
Gminy wiejskie: <i>Rural gminas:</i>					
Działdowo	8	72	42	699	96
Iłowo-Osada	3	30	35	588	111
Płośnica	6	51	34	403	97
Rybno	6	61	42	617	100
POWIAT ELBLĄSKI	25	321	215	3958	694
Gminy miejsko-wiejskie: <i>Urban-rural gminas:</i>					
Młynary	2	19	18	352	60
Pasłęk	5	93	59	1314	236
Tolkmicko	4	45	30	456	71
Gminy wiejskie: <i>Rural gminas:</i>					
Elbląg	4	39	24	416	71
Godkowo	2	22	12	205	42
Gronowo Elbląskie	2	28	19	339	70
Markusy	2	24	22	380	64
Milejewo	2	28	17	236	36
Rychliki	2	23	14	260	44

TABL. 1 (34). SZKOŁY PODSTAWOWE DLA DZIECI I MŁODZIEŻY W ROKU SZKOLNYM 2008/09 (cd.)
 PRIMARY SCHOOLS FOR CHILDREN AND YOUTH IN THE 2008/09 SCHOOL YEAR (cont.)

WYSZCZEGÓLNIENIE SPECIFICATION	Szkoły Schools	Pomieszczenia szkolne Classrooms	Oddziały Sections	Uczniowie Pupils	Absolwenci ^a Graduates ^a
POWIAT IŁAWSKI	37	439	346	6487	1190
Gminy miejskie: <i>Urban gminas:</i>					
Iława	4	85	91	2098	393
Lubawa	1	23	32	721	110
Gminy miejsko-wiejskie: <i>Urban-rural gminas:</i>					
Kisielice	3	38	27	429	93
Susz	6	69	56	986	164
Zalewo	4	40	28	539	99
Gminy wiejskie: <i>Rural gminas:</i>					
Iława	10	97	56	813	179
Lubawa	9	87	56	901	152
POWIAT NOWOMIEJSKI	25	261	192	3443	590
Gminy miejskie: <i>Urban gminas:</i>					
Nowe Miasto Lubawskie ...	2	41	38	822	153
Gminy wiejskie: <i>Rural gminas:</i>					
Biskupiec	6	67	43	808	126
Grodziczno	6	57	38	575	105
Kurzętnik	5	44	37	649	106
Nowe Miasto Lubawskie ...	6	52	36	589	100
POWIAT OSTRÓDZKI	47	567	399	7150	1396
Gminy miejskie: <i>Urban gminas:</i>					
Ostróda	7	109	85	2171	414
Gminy miejsko-wiejskie: <i>Urban-rural gminas:</i>					
Miłakowo	3	24	26	412	81
Miłomłyn	3	33	24	322	59
Morąg	11	140	101	1712	338
Gminy wiejskie: <i>Rural gminas:</i>					
Dąbrówno	3	43	24	335	66
Grunwald	5	58	32	490	95
Łukta	2	24	18	355	81
Małdyty	3	39	27	462	80
Ostróda	10	97	62	891	182

TABL. 1 (34). SZKOŁY PODSTAWOWE DLA DZIECI I MŁODZIEŻY W ROKU SZKOLNYM 2008/09 (cd.)
 PRIMARY SCHOOLS FOR CHILDREN AND YOUTH IN THE 2008/09 SCHOOL YEAR (cont.)

WYSZCZEGÓLNIENIE SPECIFICATION	Szkoły Schools	Pomieszczenia szkolne Classrooms	Oddziały Sections	Uczniowie Pupils	Absolwenci ^a Graduates ^a
Miasto na prawach powiatu: City with powiat status:					
Elbląg	19	405	298	7085	1388
PODREGION EŁCKI	116	1477	1068	18996	3588
SUBREGION					
POWIAT EŁCKI	28	400	300	5748	1038
Gminy miejskie: Urban gminas:					
Elk	10	211	168	3718	650
Gminy wiejskie: Rural gminas:					
Elk	7	77	48	683	138
Kalinowo	5	50	35	566	84
Prostki	4	42	31	548	109
Stare Juchy	2	20	18	233	57
POWIAT GIŻYCKI	22	275	189	3616	694
Gminy miejskie: Urban gminas:					
Giżycko	5	89	79	1903	365
Gminy miejsko-wiejskie: Urban-rural gminas:					
Ryn	3	25	18	364	74
Gminy wiejskie: Rural gminas:					
Giżycko	4	56	29	417	87
Kruklanki	2	22	12	195	42
Miłki	3	29	18	276	39
Wydminy	5	54	33	461	87
POWIAT GOŁDAPSKI	14	208	114	1847	353
Gminy miejsko-wiejskie: Urban-rural gminas:					
Gołdap	9	140	81	1392	270
Gminy wiejskie: Rural gminas:					
Banie Mazurskie	3	33	21	241	46
Dubeninki	2	35	12	214	37

TABL. 1 (34). SZKOŁY PODSTAWOWE DLA DZIECI I MŁODZIEŻY W ROKU SZKOLNYM 2008/09 (cd.)
 PRIMARY SCHOOLS FOR CHILDREN AND YOUTH IN THE 2008/09 SCHOOL YEAR (cont.)

WYSZCZEGÓLNIENIE SPECIFICATION	Szkoły Schools	Pomieszczenia szkolne Classrooms	Oddziały Sections	Uczniowie Pupils	Absolwenci ^a Graduates ^a
POWIAT OLECKI	17	199	135	2338	455
Gminy miejsko-wiejskie: <i>Urban-rural gminas:</i>					
Olecko	9	114	79	1424	255
Gminy wiejskie: <i>Rural gminas:</i>					
Kowale Oleckie	3	30	23	377	85
Świątajno	3	34	17	271	61
Wieliczki	2	21	16	266	54
POWIAT PISKI	25	292	246	4057	766
Gminy miejsko-wiejskie: <i>Urban-rural gminas:</i>					
Biała Piska	6	86	55	956	186
Orzysz	4	37	33	675	133
Pisz	12	139	136	1928	350
Ruciane-Nida	3	30	22	498	97
POWIAT WĘGORZEWSKI ...	10	103	85	1390	282
Gminy miejsko-wiejskie: <i>Urban-rural gminas:</i>					
Węgorzewo	6	58	56	1002	189
Gminy wiejskie: <i>Rural gminas:</i>					
Budry	2	20	12	198	47
Pozezdrze	2	25	17	190	46
PODREGION OLSZTYŃSKI .. SUBREGION	234	2895	2045	37912	7174
POWIAT BARTOSZYCKI	25	324	216	3853	701
Gminy miejskie: <i>Urban gminas:</i>					
Bartoszyce	6	113	79	1616	320
Górowo Iławeckie	1	22	17	340	58
Gminy miejsko-wiejskie: <i>Urban-rural gminas:</i>					
Bisztynek	3	38	24	406	72
Sępól	4	41	29	401	51
Gminy wiejskie: <i>Rural gminas:</i>					
Bartoszyce	7	71	40	706	143
Górowo Iławeckie	4	39	27	384	57

TABL. 1 (34). SZKOŁY PODSTAWOWE DLA DZIECI I MŁODZIEŻY W ROKU SZKOLNYM 2008/09 (cd.)
 PRIMARY SCHOOLS FOR CHILDREN AND YOUTH IN THE 2008/09 SCHOOL YEAR (cont.)

WYSZCZEGÓLNIENIE SPECIFICATION	Szkoły Schools	Pomieszczenia szkolne Classrooms	Oddziały Sections	Uczniowie Pupils	Absolwenci ^a Graduates ^a
POWIAT KĘTRZYŃSKI	23	286	196	3904	780
Gminy miejskie: <i>Urban gminas:</i>					
Kętrzyn	5	87	64	1566	342
Gminy miejsko-wiejskie: <i>Urban-rural gminas:</i>					
Korsze	4	46	36	697	143
Reszel	3	33	27	451	90
Gminy wiejskie: <i>Rural gminas:</i>					
Barciany	4	37	24	441	83
Kętrzyn	4	41	27	468	71
Srokowo	3	42	18	281	51
POWIAT LIDZBARSKI	20	206	147	2755	595
Gminy miejskie: <i>Urban gminas:</i>					
Lidzbark Warmiński	5	64	47	1097	208
Gminy miejsko-wiejskie: <i>Urban-rural gminas:</i>					
Orneta	4	44	39	824	134
Gminy wiejskie: <i>Rural gminas:</i>					
Kiwity	3	29	19	221	55
Lidzbark Warmiński	5	40	24	354	75
Lubomino	3	29	18	259	123
POWIAT MRAĞOWSKI	21	274	177	3283	627
Gminy miejskie: <i>Urban gminas:</i>					
Mrağowo	4	105	71	1567	302
Gminy miejsko-wiejskie: <i>Urban-rural gminas:</i>					
Mikołajki	4	53	33	540	91
Gminy wiejskie: <i>Rural gminas:</i>					
Mrağowo	4	40	24	325	66
Piecki	5	49	31	520	106
Sorkwity	4	27	18	331	62

TABL. 1 (34). SZKOŁY PODSTAWOWE DLA DZIECI I MŁODZIEŻY W ROKU SZKOLNYM 2008/09 (dok.)
 PRIMARY SCHOOLS FOR CHILDREN AND YOUTH IN THE 2008/09 SCHOOL YEAR (cont.)

WYSZCZEGÓLNIENIE SPECIFICATION	Szkoły Schools	Pomieszczenia szkolne Classrooms	Oddziały Sections	Uczniowie Pupils	Absolwenci ^a Graduates ^a
POWIAT NIDZICKI	17	186	140	2420	458
Gminy miejsko-wiejskie: <i>Urban-rural gminas:</i>					
Nidzica	7	95	82	1486	299
Gminy wiejskie: <i>Rural gminas:</i>					
Janowiec Kościelny	2	20	14	243	51
Janowo	2	24	12	215	37
Kozłowo	6	47	32	476	71
POWIAT OLSZTYŃSKI	62	637	451	7329	1289
Gminy miejsko-wiejskie: <i>Urban-rural gminas:</i>					
Barczewo	8	82	63	1000	177
Biskupiec	7	87	67	1195	225
Dobre Miasto	10	81	58	999	190
Jeziorany	5	40	36	508	110
Olsztynek	6	69	56	983	175
Gminy wiejskie: <i>Rural gminas:</i>					
Dywity	6	58	41	607	68
Gietrzwałd	3	25	18	302	68
Jonkowo	3	38	24	420	60
Kolno	4	35	20	262	38
Purda	5	51	30	390	68
Stawiguda	3	48	22	349	54
Świątki	2	23	17	314	56
POWIAT SZCZYCIEŃSKI	36	370	284	5031	1014
Gminy miejskie: <i>Urban gminas:</i>					
Szczytno	5	102	85	1876	363
Gminy miejsko-wiejskie: <i>Urban-rural gminas:</i>					
Pasym	3	32	25	429	86
Gminy wiejskie: <i>Rural gminas:</i>					
Dźwierzuty	5	50	31	504	92
Jedwabno	2	16	15	265	49
Rozogi	4	33	25	478	96
Szczytno	8	59	48	544	98
Świątajno	5	42	28	431	143
Wielbark	4	36	27	504	87
Miasto na prawach powiatu: <i>City with powiat status:</i>					
Olsztyn	30	612	434	9337	1710

^a Z roku szkolnego 2007/08.

^a For 2007/08 school year.

TABL. 2 (35). **GIMNAZJA DLA DZIECI I MŁODZIEŻY W ROKU SZKOLNYM 2008/09**
LOWER SECONDARY SCHOOLS FOR CHILDREN AND YOUTH IN THE 2008/09 SCHOOL YEAR

WYSZCZEGÓLNIENIE SPECIFICATION	Szkoły Schools	Pomieszczenia szkolne Classrooms	Oddziały Sections	Uczniowie Pupils	Absolwenci ^a Graduates ^a
WOJEWÓDZTWO VOIVODSHIP	275	3424	2472	56740	19371
PODREGION ELBLĄSKI SUBREGION	89	1242	919	21618	7269
POWIAT BRANIEWSKI	8	81	82	1785	641
Gminy miejskie: <i>Urban gminas:</i>					
Braniewo	3	33	45	950	293
Gminy miejsko-wiejskie: <i>Urban-rural gminas:</i>					
Frombork	1	6	7	144	48
Pieniężno	1	11	11	271	72
Gminy wiejskie: <i>Rural gminas:</i>					
Braniewo	1	7	7	140	46
Lełkowo	1	11	6	147	52
Płoskinia	-	-	-	-	-
Wilczęta	1	13	6	133	130
POWIAT DZIAŁDOWSKI	12	156	118	2749	1016
Gminy miejskie: <i>Urban gminas:</i>					
Działdowo	2	58	32	818	312
Gminy miejsko-wiejskie: <i>Urban-rural gminas:</i>					
Lidzbark	2	30	29	658	238
Gminy wiejskie: <i>Rural gminas:</i>					
Działdowo	3	17	16	364	125
Iłowo-Osada	2	20	15	317	114
Płośnica	1	13	11	241	84
Rybno	2	18	15	351	143
POWIAT ELBLĄSKI	12	125	102	2351	821
Gminy miejsko-wiejskie: <i>Urban-rural gminas:</i>					
Młynary	1	7	9	212	76
Pasłęk	2	26	30	796	314
Tolkmicko	2	22	15	282	78
Gminy wiejskie: <i>Rural gminas:</i>					
Elbląg	2	15	11	267	104
Godkowo	1	10	5	97	31
Gronowo Elbląskie	1	13	9	200	64
Markusy	1	9	9	182	60
Milejewo	1	11	8	179	44
Rychliki	1	12	6	136	50

TABL. 2 (35). GIMNAZJA DLA DZIECI I MŁODZIEŻY W ROKU SZKOLNYM 2008/09 (cd.)

LOWER SECONDARY SCHOOLS FOR CHILDREN AND YOUTH IN THE 2008/09 SCHOOL YEAR (cont.)

WYSZCZEGÓLNIENIE SPECIFICATION	Szkoły Schools	Pomieszczenia szkolne Classrooms	Oddziały Sections	Uczniowie Pupils	Absolwenci ^a Graduates ^a
POWIAT IŁAWSKI	17	233	164	3861	1329
Gminy miejskie: <i>Urban gminas:</i>					
Iława	4	92	56	1322	473
Lubawa	2	19	18	394	154
Gminy miejsko-wiejskie: <i>Urban-rural gminas:</i>					
Kisielice	1	13	13	292	101
Susz	1	46	24	553	202
Zalewo	3	11	16	328	87
Gminy wiejskie: <i>Rural gminas:</i>					
Iława	2	20	19	493	149
Lubawa	4	32	18	479	163
POWIAT NOWOMIEJSKI	8	104	84	1909	597
Gminy miejskie: <i>Urban gminas:</i>					
Nowe Miasto Lubawskie ...	1	23	21	473	172
Gminy wiejskie: <i>Rural gminas:</i>					
Biskupiec	1	25	19	430	145
Grodziczno	2	20	15	330	47
Kurzętnik	2	15	14	328	122
Nowe Miasto Lubawskie ...	2	21	15	348	111
POWIAT OSTRÓDZKI	20	305	189	4378	1437
Gminy miejskie: <i>Urban gminas:</i>					
Ostróda	5	75	60	1500	467
Gminy miejsko-wiejskie: <i>Urban-rural gminas:</i>					
Miłakowo	2	51	14	265	96
Miłomłyn	1	14	9	187	71
Morąg	4	62	43	1062	338
Gminy wiejskie: <i>Rural gminas:</i>					
Dąbrówno	1	12	9	185	62
Grunwald	1	14	10	233	68
Łukta	1	19	9	204	75
Małdyty	2	17	12	250	89
Ostróda	3	41	23	492	171

TABL. 2 (35). GIMNAZJA DLA DZIECI I MŁODZIEŻY W ROKU SZKOLNYM 2008/09 (cd.)

LOWER SECONDARY SCHOOLS FOR CHILDREN AND YOUTH IN THE 2008/09 SCHOOL YEAR (cont.)

WYSZCZEGÓLNIENIE SPECIFICATION	Szkoły Schools	Pomieszczenia szkolne Classrooms	Oddziały Sections	Uczniowie Pupils	Absolwenci ^a Graduates ^a
Miasto na prawach powiatu: City with powiat status:					
Elbląg	12	238	180	4585	1428
PODREGION EŁCKI	64	664	531	11871	4188
SUBREGION					
POWIAT EŁCKI	17	178	146	3440	1237
Gminy miejskie: Urban gminas:					
Elk	8	112	89	2250	821
Gminy wiejskie: Rural gminas:					
Elk	4	28	24	429	151
Kalinowo	2	12	13	314	96
Prostki	2	19	14	311	112
Stare Juchy	1	7	6	136	57
POWIAT GIŻYCKI	12	130	99	2257	775
Gminy miejskie: Urban gminas:					
Giżycko	5	63	47	1190	390
Gminy miejsko-wiejskie: Urban-rural gminas:					
Ryn	1	13	10	226	87
Gminy wiejskie: Rural gminas:					
Giżycko	2	27	15	314	100
Kruklanki	1	7	6	104	43
Miłki	1	8	7	136	65
Wydminy	2	12	14	287	90
POWIAT GOŁDAPSKI	6	82	60	1349	406
Gminy miejsko-wiejskie: Urban-rural gminas:					
Gołdap	4	60	46	1061	308
Gminy wiejskie: Rural gminas:					
Banie Mazurskie	1	11	8	178	66
Dubeninki	1	11	6	110	32

TABL. 2 (35). GIMNAZJA DLA DZIECI I MŁODZIEŻY W ROKU SZKOLNYM 2008/09 (cd.)

LOWER SECONDARY SCHOOLS FOR CHILDREN AND YOUTH IN THE 2008/09 SCHOOL YEAR (cont.)

WYSZCZEGÓLNIENIE SPECIFICATION	Szkoły Schools	Pomieszczenia szkolne Classrooms	Oddziały Sections	Uczniowie Pupils	Absolwenci ^a Graduates ^a
POWIAT OLECKI	12	102	72	1452	544
Gminy miejsko-wiejskie: <i>Urban-rural gminas:</i>					
Olecko	8	68	48	866	314
Gminy wiejskie: <i>Rural gminas:</i>					
Kowale Oleckie	2	18	10	252	100
Świątajno	1	9	6	149	71
Wieliczki	1	7	8	185	59
POWIAT PISKI	12	118	109	2478	898
Gminy miejsko-wiejskie: <i>Urban-rural gminas:</i>					
Biała Piska	2	39	27	565	204
Orzysz	2	27	17	421	153
Pisz	7	33	53	1187	426
Ruciane-Nida	1	19	12	305	115
POWIAT WĘGORZEWSKI ...	5	54	45	895	328
Gminy miejsko-wiejskie: <i>Urban-rural gminas:</i>					
Węgorzewo	3	36	30	634	242
Gminy wiejskie: <i>Rural gminas:</i>					
Budry	1	11	9	127	38
Pozezdrze	1	7	6	134	48
PODREGION OLSZTYŃSKI .. SUBREGION	122	1518	1022	23251	7914
POWIAT BARTOSZYCKI	11	165	110	2455	821
Gminy miejskie: <i>Urban gminas:</i>					
Bartoszyce	4	73	49	1113	345
Górowo Iławeckie	2	17	15	297	122
Gminy miejsko-wiejskie: <i>Urban-rural gminas:</i>					
Biszynek	1	18	12	276	92
Sępólno	1	12	10	230	86
Gminy wiejskie: <i>Rural gminas:</i>					
Bartoszyce	2	35	16	376	123
Górowo Iławeckie	1	10	8	163	53

TABL. 2 (35). GIMNAZJA DLA DZIECI I MŁODZIEŻY W ROKU SZKOLNYM 2008/09 (cd.)

LOWER SECONDARY SCHOOLS FOR CHILDREN AND YOUTH IN THE 2008/09 SCHOOL YEAR (cont.)

WYSZCZEGÓLNIENIE SPECIFICATION	Szkoły Schools	Pomieszczenia szkolne Classrooms	Oddziały Sections	Uczniowie Pupils	Absolwenci ^a Graduates ^a
POWIAT KĘTRZYŃSKI	15	185	121	2623	860
Gminy miejskie: <i>Urban gminas:</i>					
Kętrzyn	5	68	48	1070	332
Gminy miejsko-wiejskie: <i>Urban-rural gminas:</i>					
Korsze	4	29	21	443	131
Reszel	2	29	16	334	116
Gminy wiejskie: <i>Rural gminas:</i>					
Barciany	1	18	12	280	111
Kętrzyn	2	22	16	314	103
Srokowo	1	19	8	182	67
POWIAT LIDZBARSKI	11	123	78	1810	635
Gminy miejskie: <i>Urban gminas:</i>					
Lidzbark Warmiński	4	55	32	790	293
Gminy miejsko-wiejskie: <i>Urban-rural gminas:</i>					
Orneta	2	22	21	508	167
Gminy wiejskie: <i>Rural gminas:</i>					
Kiwity	1	9	8	155	50
Lidzbark Warmiński	3	22	11	201	64
Lubomino	1	15	6	156	61
POWIAT MRĄGOWSKI	13	113	97	2092	718
Gminy miejskie: <i>Urban gminas:</i>					
Mrągowo	5	39	49	1091	361
Gminy miejsko-wiejskie: <i>Urban-rural gminas:</i>					
Mikołajki	3	28	16	287	108
Gminy wiejskie: <i>Rural gminas:</i>					
Mrągowo	2	9	10	171	59
Piecki	1	16	14	353	126
Sorkwity	2	21	8	190	64
POWIAT NIDZICKI	11	130	69	1466	498
Gminy miejsko-wiejskie: <i>Urban-rural gminas:</i>					
Nidzica	5	98	45	981	309

TABL. 2 (35). GIMNAZJA DLA DZIECI I MŁODZIEŻY W ROKU SZKOLNYM 2008/09 (dok.)

LOWER SECONDARY SCHOOLS FOR CHILDREN AND YOUTH IN THE 2008/09 SCHOOL YEAR (cont.)

WYSZCZEGÓLNIENIE SPECIFICATION	Szkoły Schools	Pomieszczenia szkolne Classrooms	Oddziały Sections	Uczniowie Pupils	Absolwenci ^a Graduates ^a
Gminy wiejskie: <i>Rural gminas:</i>					
Janowiec Kościelny	1	9	6	122	60
Janowo	2	8	6	113	35
Kozłowo	3	15	12	250	94
POWIAT OLSZTYŃSKI	23	302	190	4160	1426
Gminy miejsko-wiejskie: <i>Urban-rural gminas:</i>					
Barczewo	3	41	23	528	175
Biskupiec	4	45	32	733	272
Dobre Miasto	2	37	28	628	220
Jeziorany	2	19	17	356	117
Olsztynek	3	79	27	617	207
Gminy wiejskie: <i>Rural gminas:</i>					
Dywity	2	15	12	289	90
Gietrzwałd	1	12	8	188	42
Jonkowo	1	6	9	189	76
Kolno	2	6	7	133	58
Purda	1	12	9	149	64
Stawiguda	1	17	9	171	54
Świątki	1	13	9	179	51
POWIAT SZCZYCIEŃSKI	14	165	133	3100	986
Gminy miejskie: <i>Urban gminas:</i>					
Szczytno	4	63	54	1257	391
Gminy miejsko-wiejskie: <i>Urban-rural gminas:</i>					
Pasym	1	16	12	273	87
Gminy wiejskie: <i>Rural gminas:</i>					
Dźwierzuty	1	16	12	294	96
Jedwabno	1	9	7	147	52
Rozogi	1	15	12	300	95
Szczytno	3	16	12	257	90
Świątajno	2	18	12	257	81
Wielbark	1	12	12	315	94
Miasto na prawach powiatu: <i>City with powiat status:</i>					
Olsztyn	24	335	224	5545	1970

^a Z roku szkolnego 2007/08.^a For 2007/08 school year.

TABL. 3 (36). **SPECJALNE SZKOŁY PRZYSPOSABIAJĄCE DO PRACY W ROKU SZKOLNYM 2008/09**
SPECIAL JOB-TRAINING SCHOOLS IN THE 2008/09 SCHOOL YEAR

WYSZCZEGÓLNIENIE SPECIFICATION	Szkoły Schools	Oddziały Sections	Uczniowie Students		Absolwenci ^a Graduates ^a
			ogółem total	w tym klasa I of which 1st grade	
WOJEWÓDZTWO VOIVODSHIP	21	52	319	122	51
Podregion elbląski Subregion	6	16	122	46	20
Powiaty: Powiats:					
braniewski	1	1	8	-	5
działdowski	-	-	-	-	-
elbląski	-	-	-	-	-
iławski	1	2	17	7	5
nowomiejski	-	-	-	-	-
ostródzki	3	8	63	26	6
Miasto na prawach powiatu: City with powiat status:					
Elbląg	1	5	34	13	4
Podregion ełcki Subregion	6	15	64	35	8
Powiaty: Powiats:					
ełcki	1	3	13	4	6
giżycki	1	3	5	3	1
gołdapski	-	-	-	-	-
olecki	2	6	22	12	1
piski	1	1	8	8	-
węgorzewski	1	2	16	8	-
Podregion olsztyński Subregion	9	21	133	41	23
Powiaty: Powiats:					
bartoszycki	1	2	16	2	-
kętrzyński	2	4	28	13	4
lidzbarski	1	2	13	6	5
mragowski	1	1	5	5	-
nidzicki	1	3	9	2	5
olsztyński	1	2	19	-	-
szczygieński	1	2	11	1	6
Miasto na prawach powiatu: City with powiat status:					
Olsztyn	1	5	32	12	3

^a Z roku szkolnego 2007/08.
^a For 2007/08 school year.

TABL. 4 (37). SZKOŁY ZASADNICZE ^a ZAWODOWE DLA MŁODZIEŻY W ROKU SZKOLNYM 2008/09
 BASIC VOCATIONAL SCHOOLS FOR YOUTH ^a IN THE 2008/09 SCHOOL YEAR

WYSZCZEGÓLNIENIE SPECIFICATION	Szkoły Schools	Oddziały Sections	Uczniowie Students		Absolwenci ^b Graduates ^b
			ogółem total	w tym klasa I of which 1st grade	
WOJEWÓDZTWO VOIVODSHIP	85	469	10899	4876	2914
Podregion elbląski Subregion	35	197	4515	1996	1274
Powiaty: Powiats:					
braniewski	3	11	275	128	30
działdowski	5	18	424	161	112
elbląski	2	13	320	144	81
iławski	8	45	1097	493	394
nowomiejski	3	23	468	201	176
ostródzki	8	37	941	406	289
Miasto na prawach powiatu: City with powiat status:					
Elbląg	6	50	990	463	192
Podregion etcki Subregion	14	76	1686	763	373
Powiaty: Powiats:					
etcki	5	22	466	203	64
gژیycki	2	14	296	126	84
goldapski	2	9	154	69	40
olecki	2	8	219	107	39
piski	1	15	369	177	80
węgorzewski	2	8	182	81	66
Podregion olsztyński Subregion	36	196	4698	2117	1267
Powiaty: Powiats:					
bartoszycki	4	28	527	241	164
kętrzyński	6	16	656	314	156
lidzbarski	3	15	394	180	104
mragowski	4	17	402	174	118
niedzicki	3	17	290	139	74
olsztyński	4	21	574	262	174
szczycieński	4	29	697	308	184
Miasto na prawach powiatu: City with powiat status:					
Olsztyn	8	53	1158	499	293

^a Bez szkół specjalnych przysposabiających do pracy. ^b Z roku szkolnego 2007/08.

^a Excluding special job-training schools. ^b For 2007/08 school year.

TABL. 5 (38). LICEA OGÓLNOKSZTAŁCĄCE DLA MŁODZIEŻY W ROKU SZKOLNYM 2008/09
 GENERAL SECONDARY SCHOOLS FOR YOUTH IN THE 2008/09 SCHOOL YEAR

WYSZCZEGÓLNIENIE SPECIFICATION a – licea ogólnokształcące general secondary schools b – uzupełniające licea ogólnokształcące supplementary general secondary schools	Szkoły Schools	Pomieszczenia Classrooms	Oddziały Sections	Uczniowie Students	Absolwenci ¹ Graduates ¹
WOJEWÓDZTWO a	82	1324	882	24533	8154
VOIVODSHIP b	7	3	13	354	125
Podregion elbląski a	24	421	272	8064	2777
Subregion b	3	-	5	141	61
Powiaty: Powiats:					
braniewski	2	31	21	624	215
b	-	-	-	-	-
działdowski	4	75	41	1140	383
b	1	-	1	16	19
elbląski	2	29	15	460	186
b	1	-	2	75	18
iławski	5	88	51	1463	438
b	1	-	2	50	24
nowomiejski	1	15	21	606	203
b	-	-	-	-	-
ostródzki	4	56	39	1208	463
b	-	-	-	-	-
Miasto na prawach powiatu: City with powiat status:					
Elbląg	6	127	84	2563	889
b	-	-	-	-	-
Podregion etcki a	18	278	189	5198	1752
Subregion b	-	-	-	-	-
Powiaty: Powiats:					
etcki	4	80	62	1797	661
b	-	-	-	-	-
giżycki	6	51	45	1156	383
b	-	-	-	-	-
goldapski	1	21	14	400	121
b	-	-	-	-	-
olecki	1	24	15	414	129
b	-	-	-	-	-
piski	5	85	41	1076	348
b	-	-	-	-	-
węgorzewski	1	17	12	355	110
b	-	-	-	-	-
Podregion olsztyński a	40	625	421	11271	3625
Subregion b	4	3	8	213	64
Powiaty: Powiats:					
bartoszycki	4	101	41	1075	420
b	1	-	4	76	24
kętrzyński	4	72	33	855	326
b	1	-	-	9	19
lidzbarski	3	59	21	644	214
b	-	-	-	-	-
mragowski	4	69	26	661	246
b	-	-	-	-	-
niedzicki	3	11	29	685	182
b	-	-	-	-	-
olsztyński	5	73	34	870	257
b	1	3	2	65	12
szczygieński	4	35	31	887	250
b	1	-	2	63	9
Miasto na prawach powiatu: City with powiat status:					
Olsztyn	13	205	206	5594	1730
b	-	-	-	-	-

TABL. 6 (39). **PONADGIMNAZJALNE LICEA PROFILOWANE DLA MŁODZIEŻY W ROKU SZKOLNYM 2008/09**
SPECIALIZED UPPER SECONDARY SCHOOLS FOR YOUTH IN THE 2008/09 SCHOOL YEAR

WYSZCZEGÓLNIENIE SPECIFICATION	Szkoły Schools	Oddziały Sections	Uczniowie Students		Absolwenci ^a Graduates ^a
			ogółem total	w tym klasa I of which 1st grade	
WOJEWÓDZTWO VOIVODSHIP	44	126	2891	601	1936
Podregion elbląski Subregion	16	40	976	149	783
Powiaty: Powiats:					
braniewski	1	3	76	-	29
działdowski	3	12	295	99	115
elbląski	-	-	-	-	-
iławski	2	4	108	-	51
nowomiejski	1	1	18	-	44
ostródzki	5	11	263	50	220
Miasto na prawach powiatu: City with powiat status:					
Elbląg	4	9	216	-	324
Podregion ełcki Subregion	11	34	717	154	483
Powiaty: Powiats:					
ełcki	4	9	183	28	162
giżycki	1	1	15	-	23
goldapski	1	9	220	72	80
olecki	3	10	206	54	138
piski	2	5	93	-	80
węgorzewski	-	-	-	-	-
Podregion olsztyński Subregion	17	52	1198	298	670
Powiaty: Powiats:					
bartoszycki	1	6	135	55	57
kętrzyński	2	4	138	27	109
lidzbarski	1	1	19	-	-
mragowski	1	8	179	59	100
nidzicki	-	-	-	-	-
olsztyński	3	10	182	35	128
szczycieński	3	9	248	55	136
Miasto na prawach powiatu: City with powiat status:					
Olsztyn	6	14	297	67	140

^a Z roku szkolnego 2007/08.

^a For 2007/08 school year.

TABL. 7 (40). **TECHNIKA DLA MŁODZIEŻY W ROKU SZKOLNYM 2008/09***TECHNICAL SECONDARY SCHOOLS FOR YOUTH IN THE 2008/09 SCHOOL YEAR*

WYSZCZEGÓLNIENIE <i>SPECIFICATION</i>	Szkoły <i>Schools</i>	Oddziały <i>Sections</i>	Uczniowie <i>Students</i>		Absolwenci ^a <i>Graduates^a</i>
			ogółem <i>total</i>	w tym klasa I <i>of which 1st grade</i>	
WOJEWÓDZTWO VOIVODSHIP	105	934	22821	7104	4550
Podregion elbląski Subregion	49	354	8663	2696	1547
Powiaty: <i>Powiats:</i>					
braniewski	5	28	649	172	127
działdowski	6	53	1108	338	286
elbląski	5	19	379	108	111
iławski	13	62	1595	502	327
nowomiejski	3	16	378	114	75
ostródzki	8	66	1673	546	223
Miasto na prawach powiatu: <i>City with powiat status:</i>					
Elbląg	9	110	2881	916	398
Podregion ełcki Subregion	20	242	5576	1731	1247
Powiaty: <i>Powiats:</i>					
ełcki	7	88	2025	657	368
giżycki	4	59	1351	386	276
goldapski	1	6	127	56	34
olecki	3	31	683	220	324
piski	4	50	1200	352	210
węgorzewski	1	8	190	60	35
Podregion olsztyński Subregion	36	338	8582	2677	1756
Powiaty: <i>Powiats:</i>					
bartoszycki	2	20	531	178	86
kętrzyński	5	48	1296	378	330
lidzbarski	5	33	900	213	218
mragowski	6	37	934	298	177
nidzicki	3	20	371	106	79
olsztyński	3	12	280	150	35
szczycieński	2	27	728	230	144
Miasto na prawach powiatu: <i>City with powiat status:</i>					
Olsztyn	10	141	3542	1124	687

^a Z roku szkolnego 2007/08.^a For 2007/08 school year.

TABLE 8 (41). **TECHNIKA UZUPEŁNIAJĄCE DLA MŁODZIEŻY W ROKU SZKOLNYM 2008/09**
SUPPLEMENTARY TECHNICAL SECONDARY SCHOOLS FOR YOUTH IN THE 2008/09 SCHOOL YEAR

WYSZCZEGÓLNIENIE SPECIFICATION	Szkoły Schools	Oddziały Sections	Uczniowie Students		Absolwenci ^a Graduates ^a
			ogółem total	w tym klasa I of which 1st grade	
WOJEWÓDZTWO VOIVODSHIP	7	13	141	35	122
Podregion elbląski Subregion	1	1	21	-	42
Powiaty: Powiats:					
ostródzki	-	-	-	-	17
Miasto na prawach powiatu: City with powiat status:					
Elbląg	1	1	21	-	25
Podregion etcki Subregion	2	5	35	15	6
Powiaty: Powiats:					
etcki	1	1	6	-	-
olecki	1	4	29	15	6
Podregion olsztyński Subregion	4	7	85	20	74
Powiaty: Powiats:					
bartoszycki	2	3	40	20	30
lidzbarski	-	-	-	-	11
mragowski	1	2	25	-	20
Miasto na prawach powiatu: City with powiat status:					
Olsztyn	1	2	20	-	13

^a Z roku szkolnego 2007/08.

^a For 2007/08 school year.

TABLE 9 (42). **SZKOŁY ARTYSTYCZNE^a DLA MŁODZIEŻY W ROKU SZKOLNYM 2008/09**
ART SCHOOLS^a FOR YOUTH IN THE 2008/09 SCHOOL YEAR

WYSZCZEGÓLNIENIE SPECIFICATION	Szkoły Schools	Oddziały Sections	Uczniowie Students		Absolwenci ^a Graduates ^a
			ogółem total	w tym klasa I of which 1st grade	
WOJEWÓDZTWO VOIVODSHIP	3	15	349	107	60
Podregion elbląski Subregion	2	1	160	58	13
Powiaty: Powiats:					
elbląski	1	1	28	28	-
Miasto na prawach powiatu: City with powiat status:					
Elbląg	1	-	132	30	13
Podregion olsztyński Subregion	1	14	189	49	47
Miasto na prawach powiatu: City with powiat status:					
Olsztyn	1	14	189	49	47

^a Szkoły ogólnokształcące dające uprawnienia zawodowe. ^b Z roku szkolnego 2007/08.

^a Secondary schools leading to professional certification. ^b For 2007/08 school year.

TABL. 10 (43). SZKOŁY POLICEALNE W ROKU SZKOLNYM 2008/09
 POST-SECONDARY SCHOOLS IN THE 2008/09 SCHOOL YEAR

WYSZCZEGÓLNIENIE SPECIFICATION	Szkoły Schools	Oddziały Sections	Uczniowie Students		Absolwenci ^a Graduates ^a
			ogółem total	w tym klasa I of which 1st grade	
WOJEWÓDZTWO VOIVODSHIP	133	529	13411	9763	3247
Podregion elbląski Subregion	49	170	4235	3187	927
Powiaty: Powiats:					
braniewski	2	4	97	66	40
działdowski	2	24	596	436	80
elbląski	1	1	27	27	9
iławski	9	21	489	338	209
nowomiejski	1	2	54	42	8
ostródzki	4	19	465	330	90
Miasto na prawach powiatu: City with powiat status:					
Elbląg	30	99	2507	1948	491
Podregion ełcki Subregion	25	104	2432	1735	705
Powiaty: Powiats:					
ełcki	7	44	1061	813	306
giżycki	6	20	401	308	163
goldapski	3	5	72	64	25
olecki	5	22	572	317	158
piski	3	12	322	233	53
węgorzewski	1	1	4	-	-
Podregion olsztyński Subregion	59	255	6744	4841	1615
Powiaty: Powiats:					
bartoszycki	1	1	15	-	51
kętrzyński	3	4	350	271	79
lidzbarski	2	3	54	32	21
mragowski	2	10	300	183	73
nidzicki	-	-	-	-	5
olsztyński	1	1	11	-	14
szczycieński	2	15	253	89	132
Miasto na prawach powiatu: City with powiat status:					
Olsztyn	48	221	5761	4266	1240

a Z roku szkolnego 2007/08.

a For 2007/08 school year.

TABL. 11 (44). SZKOŁY DLA DOROSŁYCH W ROKU SZKOLNYM 2008/09
SCHOOLS FOR ADULTS IN THE 2008/09 SCHOOL YEAR

WYSZCZEGÓLNIENIE SPECIFICATION	Szkoły Schools	Oddziały Sections	Uczniowie Students		Absolwenci ^a Graduates ^a
			ogółem total	w tym klasa I of which 1st grade	
OGÓŁEM TOTAL					
WOJEWÓDZTWO VOIVODSHIP	173	462	12343	6712	2472
Podregion elbląski Subregion	62	157	4038	2350	709
Powiaty: Powiats:					
braniewski	5	7	196	104	26
działdowski	7	13	327	235	39
elbląski	4	7	166	54	21
iławski	14	41	928	511	236
nowomiejski	5	9	227	142	35
ostródzki	11	33	767	458	152
Miasto na prawach powiatu: City with powiat status:					
Elbląg	16	47	1427	846	200
Podregion ełcki Subregion	37	105	2620	1189	587
Powiaty: Powiats:					
ełcki	9	26	633	289	91
giżycki	8	28	536	251	137
gòrdapski	4	12	261	129	47
olecki	7	17	507	167	178
piski	7	18	577	316	125
węgorzewski	2	4	106	37	9
Podregion olsztyński Subregion	74	200	5685	3173	1176
Powiaty: Powiats:					
bartoszycki	5	12	284	138	-
kętrzyński	4	1	441	295	135
lidzbarski	6	16	330	162	35
mragowski	7	16	387	229	77
nidzicki	8	17	346	160	91
olsztyński	3	5	106	93	10
szczygieński	9	19	483	269	95
Miasto na prawach powiatu: City with powiat status:					
Olsztyn	32	114	3308	1827	733

TABL. 11 (44). SZKOŁY DLA DOROSŁYCH W ROKU SZKOLNYM 2008/09 (cd.)

SCHOOLS FOR ADULTS IN THE 2008/09 SCHOOL YEAR (cont.)

WYSZCZEGÓLNIENIE SPECIFICATION	Szkoły Schools	Oddziały Sections	Uczniowie Students		Absolwenci ^a Graduates ^a
			ogółem total	w tym klasa I of which 1st grade	
GIMNAZJA LOWER SECONDARY SCHOOLS					
WOJEWÓDZTWO VOIVODSHIP	14	37	913	270	176
Podregion elbląski Subregion	4	8	192	61	72
Powiaty: Powiats:					
elbląski	1	3	106	35	21
iławski	2	4	76	16	51
Miasto na prawach powiatu: City with powiat status:					
Elbląg	1	1	10	10	-
Podregion etcki Subregion	4	12	321	66	66
Powiaty: Powiats:					
etcki	1	3	100	25	-
giżycki	1	5	122	41	22
olecki	1	2	41	-	11
piski	1	2	58	-	33
Podregion olsztyński Subregion	6	17	400	143	38
Powiaty: Powiats:					
kętrzyński	1	-	48	27	18
lidzbarski	1	3	23	5	4
nidzicki	1	1	19	-	-
Miasto na prawach powiatu: City with powiat status:					
Olsztyn	3	13	310	111	16
SZKOŁY ZASADNICZE (ZAWODOWE) BASIC VOCATIONAL SCHOOLS					
WOJEWÓDZTWO VOIVODSHIP	3	15	181	98	50
Podregion elbląski Subregion	2	9	122	68	29
Powiaty: Powiats:					
elbląski	1	2	32	19	-
iławski	1	7	90	49	29
Podregion etcki Subregion	1	6	59	30	21
Powiaty: Powiats:					
giżycki	1	6	59	30	21

TABL. 11 (44). SZKOŁY DLA DOROSŁYCH W ROKU SZKOLNYM 2008/09 (cd.)

SCHOOLS FOR ADULTS IN THE 2008/09 SCHOOL YEAR (cont.)

WYSZCZEGÓLNIENIE SPECIFICATION	Szkoły Schools	Oddziały Sections	Uczniowie Students		Absolwenci ^a Graduates ^a
			ogółem total	w tym klasa I of which 1st grade	
			LICEA OGÓLNOKSZTAŁCĄCE^b GENERAL SECONDARY SCHOOLS^b		
WOJEWÓDZTWO VOIVODSHIP	128	337	9748	5518	1962
Podregion elbląski Subregion	42	101	2917	1796	481
Powiaty: Powiats:					
braniewski	4	6	170	78	26
działdowski	7	13	327	235	39
elbląski	2	2	28	-	-
iławski	7	16	441	283	112
nowomiejski	4	7	203	129	29
ostródzki	7	19	499	315	118
Miasto na prawach powiatu: City with powiat status:					
Elbląg	11	38	1249	756	157
Podregion ełcki Subregion	28	80	2109	1034	457
Powiaty: Powiats:					
ełcki	5	17	411	205	56
giżycki	5	16	346	180	86
gołdapski	4	12	261	129	47
olecki	6	15	466	167	167
piski	6	16	519	316	92
węgorzewski	2	4	106	37	9
Podregion olsztyński Subregion	58	156	4722	2688	1024
Powiaty: Powiats:					
bartoszycki	5	12	284	138	-
kętrzyński	3	1	393	268	117
lidzbarski	4	10	251	131	31
mragowski	4	9	266	154	51
nidzicki	6	14	279	143	57
olsztyński	3	5	106	93	10
szczygieński	9	19	483	269	95
Miasto na prawach powiatu: City with powiat status:					
Olsztyn	24	86	2660	1492	663

TABL. 11 (44). SZKOŁY DLA DOROSŁYCH W ROKU SZKOLNYM 2008/09 (dok.)

SCHOOLS FOR ADULTS IN THE 2008/09 SCHOOL YEAR (cont.)

WYSZCZEGÓLNIENIE SPECIFICATION	Szkoły Schools	Oddziały Sections	Uczniowie Students		Absolwenci ^a Graduates ^a
			ogółem total	w tym klasa I of which 1st grade	
SZKOŁY ŚREDNIE ZAWODOWE ^c VOCATIONAL SECONDARY SCHOOLS ^c					
WOJEWÓDZTWO VOIVODSHIP	28	73	1501	826	284
Podregion elbląski Subregion	14	39	807	425	127
Powiaty: Powiats:					
braniewski	1	1	26	26	-
działdowski	-	-	-	-	-
elbląski	-	-	-	-	-
iławski	4	14	321	163	44
nowomiejski	1	2	24	13	6
ostródzki	4	14	268	143	34
Miasto na prawach powiatu: City with powiat status:					
Elbląg	4	8	168	80	43
Podregion etcki Subregion	4	7	131	59	43
Powiaty: Powiats:					
etcki	3	6	122	59	35
giżycki	1	1	9	-	8
goldapski	-	-	-	-	-
olecki	-	-	-	-	-
piski	-	-	-	-	-
węgorzewski	-	-	-	-	-
Podregion olsztyński Subregion	10	27	563	342	114
Powiaty: Powiats:					
bartoszycki	-	-	-	-	-
kętrzyński	-	-	-	-	-
lidzbarski	1	3	56	26	-
mragowski	3	7	121	75	26
nidzicki	1	2	48	17	34
olsztyński	-	-	-	-	-
szczygieński	-	-	-	-	-
Miasto na prawach powiatu: City with powiat status:					
Olsztyn	5	15	338	224	54

^a Z roku szkolnego 2006/07. ^b Łącznie z ogólnokształcącymi liceami uzupełniającymi. ^c Łącznie z ponadgimnazjalnymi technikami, technikami uzupełniającymi i liceami profilowanymi.

^a For 2006/07 school year. ^b Including supplementary general secondary schools. ^c Including upper secondary technical schools, supplementary technical secondary schools and specialized secondary schools.

TABL. 12 (45). WYCHOWANIE PRZEDSZKOLNE ^a W 2008 R.
 PRE-PRIMARY EDUCATION ^a IN 2008

WYSZCZEGÓLNIENIE SPECIFICATION	Placówki Establishments		Miejsca w przed- szkolach ^b Places in nursery schools ^b	Oddziały Sections		Dzieci Children	
	ogółem total	w tym przedszkola ^b of which nursery schools ^b		ogółem total	w tym w przedszko- lach ^b of which in nursery schools ^b	ogółem total	w tym w przedszko- lach ^b of which in nursery schools ^b
WOJEWÓDZTWO VOIVODSHIP	690	287	24518	1527	1046	33165	25124
PODREGION ELBLĄSKI SUBREGION	264	101	8004	562	370	11815	8789
POWIAT BRANIEWSKI	20	7	725	44	27	943	672
Gminy miejskie: <i>Urban gminas:</i>							
Braniewo	7	5	550	26	21	634	531
Gminy miejsko-wiejskie: <i>Urban-rural gminas:</i>							
Frombork	1	1	100	3	3	67	67
w tym miasto	1	1	100	3	3	67	67
<i>of which city</i>							
Pieniężno	4	1	75	6	3	102	74
w tym miasto	1	1	75	3	3	74	74
<i>of which city</i>							
Gminy wiejskie: <i>Rural gminas:</i>							
Braniewo	3	-	-	4	-	42	-
Lelkowo	2	-	-	2	-	34	-
Płoskinia	1	-	-	1	-	18	-
Wilczęta	2	-	-	2	-	46	-
POWIAT DZIAŁDOWSKI	40	14	1024	78	49	1498	1100
Gminy miejskie: <i>Urban gminas:</i>							
Działdowo	4	4	570	26	26	617	617
Gminy miejsko-wiejskie: <i>Urban-rural gminas:</i>							
Lidzbark	6	1	125	13	8	247	185
w tym miasto	1	1	125	8	8	185	185
<i>of which city</i>							
Gminy wiejskie: <i>Rural gminas:</i>							
Działdowo	10	3	62	15	3	175	47
Iłowo-Osada	4	2	155	8	7	166	155
Płościna	9	3	62	8	3	124	46
Rybno	7	1	50	8	2	169	50
POWIAT ELBLĄSKI	31	8	542	51	22	971	493
Gminy miejsko-wiejskie: <i>Urban-rural gminas:</i>							
Młynary	2	1	47	4	2	102	47
w tym miasto	1	1	47	2	2	47	47
<i>of which city</i>							

TABL. 12 (45). WYCHOWANIE PRZEDSZKOLNE ^a W 2008 R. (cd.)PRE-PRIMARY EDUCATION ^a IN 2008 (cont.)

WYSZCZEGÓLNIENIE SPECIFICATION	Placówki Establishments		Miejsca w przed- szkolach ^b Places in nursery schools ^b	Oddziały Sections		Dzieci Children	
	ogółem total	w tym przedszkola ^b of which nursery schools ^b		ogółem total	w tym w przedszko- lach ^b of which in nursery schools ^b	ogółem total	w tym w przedszko- lach ^b of which in nursery schools ^b
Pasiek	7	2	275	17	11	346	263
w tym miasto	4	2	275	14	11	302	263
<i>of which city</i>							
Tolknicko	4	1	75	7	3	124	72
w tym miasto	1	1	75	3	3	72	72
<i>of which city</i>							
Gminy wiejskie: <i>Rural gminas:</i>							
Elbląg	4	-	-	4	-	57	-
Godkowo	2	-	-	2	-	43	-
Gronowo Elbląskie	3	1	50	4	2	94	50
Markusy	2	-	-	3	-	62	-
Milejewo	3	1	60	5	2	77	38
Rychliki	4	2	35	5	2	66	23
POWIAT IŁAWSKI	44	14	1101	98	65	1958	1463
Gminy miejskie: <i>Urban gminas:</i>							
Łława	5	5	592	38	38	888	888
Lubawa	1	1	195	8	8	195	195
Gminy miejsko-wiejskie: <i>Urban-rural gminas:</i>							
Kisielice	3	1	25	6	4	95	75
w tym miasto	1	1	25	4	4	75	75
<i>of which city</i>							
Susz	6	1	168	13	8	269	197
w tym miasto	1	1	168	8	8	197	197
<i>of which city</i>							
Zalewo	5	1	50	6	2	117	50
w tym miasto	2	1	50	3	2	63	50
<i>of which city</i>							
Gminy wiejskie: <i>Rural gminas:</i>							
Łława	12	2	29	15	2	216	29
Lubawa	12	3	42	12	3	178	29
POWIAT NOWOMIEJSKI	32	8	328	44	17	799	358
Gminy miejskie: <i>Urban gminas:</i>							
Nowe Miasto Lubawskie ...	3	1	167	11	7	242	167
Gminy wiejskie: <i>Rural gminas:</i>							
Biskupiec	6	-	-	7	-	127	-
Grodziczno	6	-	-	6	-	90	-
Kurzętnik	5	1	50	8	4	162	95
Nowe Miasto Lubawskie ...	12	6	111	12	6	178	96
POWIAT OSTRÓDZKI	56	20	1469	107	67	2223	1633
Gminy miejskie: <i>Urban gminas:</i>							
Ostróda	12	7	721	34	29	864	756
Gminy miejsko-wiejskie: <i>Urban-rural gminas:</i>							
Młakowo	2	1	125	6	5	112	105
w tym miasto	1	1	125	5	5	105	105
<i>of which city</i>							
Miłomłyn	5	2	33	7	2	100	42
w tym miasto	2	1	16	3	1	52	22
<i>of which city</i>							

TABL. 12 (45). WYCHOWANIE PRZEDSZKOLNE ^a W 2008 R. (cd.)PRE-PRIMARY EDUCATION ^a IN 2008 (cont.)

WYSZCZEGÓLNIENIE SPECIFICATION	Placówki Establishments		Miejsca w przed- szkolach ^b Places in nurserly schools ^b	Oddziały Sections		Dzieci Children	
	ogółem total	w tym przedszkola ^b of which nursery schools ^b		ogółem total	w tym w przedszko- lach ^b of which in nurserly schools ^b	ogółem total	w tym w przedszko- lach ^b of which in nurserly schools ^b
Morąg	13	3	350	28	17	582	418
w tym miasto	6	3	350	21	17	494	418
<i>of which city</i>							
Gminy wiejskie: <i>Rural gminas:</i>							
Dąbrówno	3	-	-	4	-	62	-
Grunwald	5	-	-	5	-	70	-
Łukta	2	1	50	3	2	64	50
Małdyty	4	2	100	6	4	120	92
Ostróda	10	4	90	14	8	249	170
Miasto na prawach powiatu: <i>City with powiat status:</i>							
Elbląg	41	30	2815	140	123	3423	3070
PODREGION ELCKI	134	42	4038	287	168	6434	4133
SUBREGION							
POWIAT ELCKI	35	14	1390	87	57	2060	1458
Gminy miejskie: <i>Urban gminas:</i>							
Elk	15	8	1195	62	46	1611	1240
Gminy wiejskie: <i>Rural gminas:</i>							
Elk	7	2	36	8	2	119	28
Kalinowo	7	2	40	6	2	115	30
Prostki	4	1	70	7	4	142	93
Stare Juchy	2	1	49	4	3	73	67
POWIAT GIŻYCKI	28	11	935	59	40	1368	1024
Gminy miejskie: <i>Urban gminas:</i>							
Giżycko	7	5	725	32	29	904	828
Gminy miejsko-wiejskie: <i>Urban-rural gminas:</i>							
Ryn	3	1	100	4	4	115	92
w tym miasto	1	1	100	4	4	92	92
<i>of which city</i>							
Gminy wiejskie: <i>Rural gminas:</i>							
Giżycko	4	-	-	6	-	102	-
Krukłanki	3	1	9	3	1	39	9
Miłki	3	1	37	5	3	87	57
Wydminy	8	3	64	9	3	121	38
POWIAT GOŁDAPSKI	14	1	150	23	6	497	150
Gminy miejsko-wiejskie: <i>Urban-rural gminas:</i>							
Gołdap	9	1	150	18	6	424	150
w tym miasto	4	1	150	14	6	343	150
<i>of which city</i>							
Gminy wiejskie: <i>Rural gminas:</i>							
Banie Mazurskie	3	-	-	3	-	36	-
Dubeninki	2	-	-	2	-	37	-

TABL. 12 (45). WYCHOWANIE PRZEDSZKOLNE ^a W 2008 R. (cd.)PRE-PRIMARY EDUCATION ^a IN 2008 (cont.)

WYSZCZEGÓLNIENIE SPECIFICATION	Placówki Establishments		Miejsca w przed- szkolach ^b Places in nursery schools ^b	Oddziały Sections		Dzieci Children	
	ogółem total	w tym przedszkola ^b of which nursery schools ^b		ogółem total	w tym w przedszko- lach ^b of which in nursery schools ^b	ogółem total	w tym w przedszko- lach ^b of which in nursery schools ^b
POWIAT OLECKI	19	5	391	36	17	759	371
Gminy miejsko-wiejskie: <i>Urban-rural gminas:</i>							
Olecko	10	3	266	25	12	529	248
w tym miasto	7	3	266	21	12	441	248
<i>of which city</i>							
Gminy wiejskie: <i>Rural gminas:</i>							
Kowale Oleckie	3	1	75	5	3	102	74
Świątajno	3	-	-	2	-	41	-
Wieliczki	3	1	50	4	2	87	49
POWIAT PISKI	24	6	907	59	36	1270	863
Gminy miejsko-wiejskie: <i>Urban-rural gminas:</i>							
Biała Piska	7	2	184	14	8	260	165
w tym miasto	1	1	59	5	5	105	105
<i>of which city</i>							
Orzysz	3	1	164	9	7	195	160
w tym miasto	1	1	164	7	7	160	160
<i>of which city</i>							
Pisz	12	2	434	30	17	671	432
w tym miasto	5	2	434	23	17	581	453
<i>of which city</i>							
Ruciane-Nida	2	1	125	6	4	144	106
w tym miasto	1	1	125	4	4	106	106
<i>of which city</i>							
POWIAT WĘGORZEWSKI ...	14	5	265	24	12	480	267
Gminy miejsko-wiejskie: <i>Urban-rural gminas:</i>							
Węgorzewo	10	5	265	19	12	401	267
w tym miasto	4	2	200	13	9	316	228
<i>of which city</i>							
Gminy wiejskie: <i>Rural gminas:</i>							
Budry	2	-	-	2	-	37	-
Pozezdrze	2	-	-	3	-	42	-
PODREGION OLSZTYŃSKI .. SUBREGION	292	144	12476	678	508	14916	12202
POWIAT BARTOSZYCKI	35	13	889	64	39	1228	854
Gminy miejskie: <i>Urban gminas:</i>							
Bartoszyce	10	5	546	30	24	663	558
Górowo Iławeckie	1	1	100	4	4	97	97
Gminy miejsko-wiejskie: <i>Urban-rural gminas:</i>							
Bisztynek	3	1	115	7	5	131	105
w tym miasto	1	1	115	5	5	105	105
<i>of which city</i>							
Sępólno	5	1	28	6	1	87	28
w tym miasto	2	1	28	3	1	63	28
<i>of which city</i>							
Gminy wiejskie: <i>Rural gminas:</i>							
Bartoszyce	8	1	23	8	1	142	23
Górowo Iławeckie	8	4	77	9	4	108	43

TABL. 12 (45). **WYCHOWANIE PRZEDSZKOLNE^a W 2008 R. (cd.)**
PRE-PRIMARY EDUCATION^a IN 2008 (cont.)

WYSZCZEGÓLNIENIE SPECIFICATION	Placówki Establishments		Miejsca w przed- szkolach ^b Places in nursery schools ^b	Oddziały Sections		Dzieci Children	
	ogółem total	w tym przedszkola ^b of which nursery schools ^b		ogółem total	w tym w przedszko- lach ^b of which in nursery schools ^b	ogółem total	w tym w przedszko- lach ^b of which in nursery schools ^b
POWIAT KĘTRZYŃSKI	23	9	1116	58	40	1332	1048
Gminy miejskie: <i>Urban gminas:</i>							
Kętrzyn	5	5	830	28	28	764	764
Gminy miejsko-wiejskie: <i>Urban-rural gminas:</i>							
Korsze	3	1	170	10	8	206	181
w tym miasto	1	1	170	8	8	181	181
<i>of which city</i>							
Reszel	3	1	50	6	2	121	56
w tym miasto	2	1	50	5	2	108	56
<i>of which city</i>							
Gminy wiejskie: <i>Rural gminas:</i>							
Barciany	5	1	36	5	1	86	22
Kętrzyn	5	1	30	6	1	105	25
Srokowo	2	-	-	3	-	50	-
POWIAT LIDZBARSKI	21	9	802	43	32	967	830
Gminy miejskie: <i>Urban gminas:</i>							
Lidzbark Warmiński	5	5	508	18	18	506	506
Gminy miejsko-wiejskie: <i>Urban-rural gminas:</i>							
Orneta	4	2	250	13	11	284	260
w tym miasto	2	2	250	11	11	260	260
<i>of which city</i>							
Gminy wiejskie: <i>Rural gminas:</i>							
Kiwity	3	1	-	3	1	41	16
Lidzbark Warmiński	5	-	-	5	-	60	-
Lubomino	4	1	44	4	2	76	48
POWIAT MRAĞOWSKI	22	8	918	51	34	1239	923
Gminy miejskie: <i>Urban gminas:</i>							
Mragowo	5	3	480	23	18	646	535
Gminy miejsko-wiejskie: <i>Urban-rural gminas:</i>							
Mikolajki	4	1	150	9	6	195	143
w tym miasto	1	1	150	6	6	143	143
<i>of which city</i>							
Gminy wiejskie: <i>Rural gminas:</i>							
Mragowo	4	-	-	5	-	64	-
Piecki	6	1	103	8	4	172	83
Sorkwity	3	3	185	6	6	162	162
POWIAT NIDZICKI	21	9	560	35	23	750	533
Gminy miejsko-wiejskie: <i>Urban-rural gminas:</i>							
Nidzica	9	5	443	23	18	544	440
w tym miasto	3	2	395	17	15	446	397
<i>of which city</i>							

TABL. 12 (45). WYCHOWANIE PRZEDSZKOLNE ^a W 2008 R. (dok.)PRE-PRIMARY EDUCATION ^a IN 2008 (cont.)

WYSZCZEGÓLNIENIE SPECIFICATION	Placówki Establishments		Miejsca w przed- szkolach ^b Places in nursery schools ^b	Oddziały Sections		Dzieci Children	
	ogółem total	w tym przedszkola ^b of which nursery schools ^b		ogółem total	w tym w przedszko- lach ^b of which in nursery schools ^b	ogółem total	w tym w przedszko- lach ^b of which in nursery schools ^b
Gminy wiejskie: <i>Rural gminas:</i>							
Janowiec Kościelny	2	-	-	2	-	36	-
Janowo	4	3	67	4	3	57	45
Kozłowo	6	1	50	6	2	113	48
POWIAT OLSZTYŃSKI	66	33	2144	126	92	2533	2081
Gminy miejsko-wiejskie: <i>Urban-rural gminas:</i>							
Barczewo	7	6	400	19	18	407	398
w tym miasto	1	1	225	10	10	252	252
of which city							
Biskupiec	12	5	342	24	15	465	321
w tym miasto	4	2	287	15	12	357	286
of which city							
Dobre Miasto	10	3	224	15	9	295	224
w tym miasto	5	3	224	11	9	272	224
of which city							
Jeżiorany	4	1	71	6	3	100	71
w tym miasto	1	1	71	3	3	71	71
of which city							
Olsztynek	5	2	242	13	10	263	238
w tym miasto	1	1	200	8	8	200	200
of which city							
Gminy wiejskie: <i>Rural gminas:</i>							
Dywity	8	3	150	12	6	239	157
Gietrzwałd	3	3	122	6	6	119	119
Jonkowo	4	1	100	7	4	143	97
Kolno	1	1	75	3	3	75	75
Purda	6	5	221	11	10	198	190
Stawiguda	4	2	103	6	4	124	97
Świątki	2	1	94	5	4	105	94
POWIAT SZCZYCIEŃSKI	42	17	1298	88	57	1680	1260
Gminy miejskie: <i>Urban gminas:</i>							
Szczytno	8	5	645	30	27	718	642
Gminy miejsko-wiejskie: <i>Urban-rural gminas:</i>							
Pasym	3	1	80	6	3	105	62
w tym miasto	1	1	80	3	3	62	62
of which city							
Gminy wiejskie: <i>Rural gminas:</i>							
Dźwierzuty	6	2	85	9	4	146	75
Jedwabno	2	1	72	4	3	81	72
Rozogi	4	2	100	7	5	127	96
Szczytno	8	2	113	16	6	189	113
Świątajno	7	3	103	10	5	179	100
Wielbark	4	1	100	6	4	135	100
Miasto na prawach powiatu: <i>City with powiat status:</i>							
Olsztyn	62	46	4749	213	191	5187	4673

^a W przedszkolach, oddziałach przedszkolnych przy szkołach podstawowych, zespołach wychowania przedszkolnego i punktach przedszkolnych. ^b Łącznie z punktami wychowania przedszkolnego i punktami przedszkolnymi.

^a In nursery schools, pre-primary sections of primary schools, pre-primary education groups and pre-primary points. ^b Including pre-primary education groups and pre-primary points.

DZIAŁ VIII OCHRONA ZDROWIA I OPIEKA SPOŁECZNA
CHAPTER VIII HEALTH CARE AND SOCIAL WELFARE

TABL. 1 (46). **SZPITALA, AMBULATORYJNA OPIEKA ZDROWOTNA I APTEKI W 2008 R.**
Stan w dniu 31 XII

GENERAL HOSPITALS, OUT-PATIENT HEALTH CARE AND PHARMACIES IN 2008
As of 31 XII

WYSZCZEGÓLNIENIE SPECIFICATION	Łóżka w szpitalach ogólnych na 10 tys. ludności <i>Beds in hospitals per 10 thous. population</i>	Ambulatoryjna opieka zdrowotna <i>Out-patient health care</i>		Apteki <i>Pharmacies</i>	Liczba ludności na 1 aptekę <i>Population per pharmacy</i>
		zakłady opieki zdrowotnej <i>health care institutions</i>	praktyki lekarskie <i>medical practices</i>		
WOJEWÓDZTWO VOIVODSHIP	39,9	550	461	356	4009
Podregion elbląski Subregion	40,1	204	110	126	4205
Powiaty: <i>Powiats:</i>					
braniewski	20,2	18	12	10	4317
działdowski	49,3	25	18	13	5012
elbląski	8,9	20	16	8	7051
iławski	38,4	29	9	28	3225
nowomiejski	27,7	18	6	6	7279
ostródzki	30,0	28	26	25	4186
Miasto na prawach powiatu: <i>City with powiat status:</i>					
Elbląg	69,9	66	23	36	3512
Podregion etcki Subregion	33,5	94	136	64	4435
Powiaty: <i>Powiats:</i>					
etcki	33,1	21	62	23	3733
giżycki	39,2	23	22	11	5150
goldapski	25,0	5	9	6	4407
olecki	31,9	13	5	7	4885
piski	31,8	20	26	10	5731
węgorzewski	38,0	12	12	7	3342
Podregion olsztyński Subregion	42,8	252	215	166	3695
Powiaty: <i>Powiats:</i>					
bartoszycki	53,3	19	26	14	4316
kętrzyński	25,3	22	30	16	4083
lidzbarski	31,5	18	11	9	4734
mragowski	27,3	14	21	13	3860
niedzicki	23,2	12	12	6	5601
olsztyński	39,9	42	21	23	5036
szczycieński	21,9	29	13	16	4332
Miasto na prawach powiatu: <i>City with powiat status:</i>					
Olsztyn	66,7	96	81	69	2553

TABL. 2 (47). **ŻŁOBKI ORAZ DOMY I ZAKŁADY POMOCY SPOŁECZNEJ W 2008 R.**
Stan w dniu 31 XII
NURSERIES AND SOCIAL WELFARE HOMES AND FACILITIES IN 2008
As of 31 XII

WYSZCZEGÓLNIENIE SPECIFICATION	Żłobki i oddziały żłobkowe Nurseries and nursery wards			Domy i zakłady pomocy społecznej ^a Social welfare homes and facilities ^a		
	placówki institutions	miejsca places	dzieci przeby- wające (w ciągu roku) children staying (during the year)	ogółem total	miejsca places	mieszkańcy residents
WOJEWÓDZTWO VOIVODSHIP	19	901	1565	61	4243	4333
Podregion elbląski Subregion	8	468	871	23	1321	1376
Powiaty: Powiats:						
braniewski	1	90	80	2	83	77
działdowski	-	-	-	1	97	97
elbląski	1	20	23	3	199	198
iławski	1	32	57	4	213	207
nowomiejski	-	-	-	1	48	48
ostródzki	2	71	132	7	372	441
Miasto na prawach powiatu: City with powiat status:						
Elbląg	3	255	579	5	309	308
Podregion ełcki Subregion	2	67	89	10	991	979
Powiaty: Powiats:						
ełcki	1	52	52	3	417	417
giżycki	-	-	-	2	140	139
goldapski	-	-	-	-	-	-
olecki	-	-	-	3	74	74
piski	1	15	37	1	40	40
węgorzewski	-	-	-	1	320	309
Podregion olsztyński Subregion	9	366	605	28	1931	1978
Powiaty: Powiats:						
bartoszycki	1	22	27	3	192	193
kętrzyński	1	25	33	1	88	86
lidzbarski	1	25	26	2	23	23
mragowski	1	15	37	2	195	182
nidzicki	-	-	-	1	24	24
olsztyński	-	-	-	8	701	701
szczyścieński	1	22	22	2	196	196
Miasto na prawach powiatu: City with powiat status:						
Olsztyn	4	257	460	9	512	573

^a Łącznie z filiami.

^a Including branches.

TABL. 3 (48). CAŁODOBOWE PLACÓWKI OPIEKUŃCZO-WYCHOWAWCZE DLA DZIECI I MŁODZIEŻY W 2008 R.
Stan w dniu 31 XII
ROUND-THE-CLOCK CARE AND EDUCATION CENTRES FOR CHILDREN AND YOUNG PEOPLE IN 2008
As of 31 XII

WYSZCZEGÓLNIENIE SPECIFICATION a – placówki centres b – wychowankowie residents	Ogółem Total	Socjalizacyjne Socialization	Rodzinne Family	Interwencyjne Intervention	Wielofunkcyjne Multifunctional
WOJEWÓDZTWO a	35	10	13	1	11
VOIVODSHIP b	935	359	86	33	457
Podregion elbląski a	8	3	1	1	3
Subregion b	329	114	5	33	177
Powiaty:					
<i>Powiaty:</i>					
braniewski a	2	1	-	-	1
b	54	29	-	-	25
działdowski a	-	-	-	-	-
b	-	-	-	-	-
elbląski a	1	-	-	-	1
b	59	-	-	-	59
iławski a	-	-	-	-	-
b	-	-	-	-	-
nowomiejski a	1	1	-	-	-
b	37	37	-	-	-
ostródzki a	2	1	1	-	-
b	53	48	5	-	-
Miasto na prawach powiatu:					
<i>City with powiat status:</i>					
Elbląg a	2	-	-	1	1
b	126	-	-	33	93
Podregion etcki a	10	1	7	-	2
Subregion b	183	39	47	-	97
Powiaty:					
<i>Powiaty:</i>					
etcki a	4	-	3	-	1
b	81	-	24	-	57
giżycki a	2	-	1	-	1
b	48	-	8	-	40
gołdapski a	2	-	2	-	-
b	8	-	8	-	-
olecki a	1	1	-	-	-
b	39	39	-	-	-
piski a	-	-	-	-	-
b	-	-	-	-	-
węgorzewski a	1	-	1	-	-
b	7	-	7	-	-
Podregion olsztyński a	17	6	5	-	6
Subregion b	423	206	34	-	183
Powiaty:					
<i>Powiaty:</i>					
bartoszycki a	2	-	1	-	1
b	34	-	6	-	28
kętrzyński a	-	-	-	-	-
b	-	-	-	-	-
lidzbarski a	2	-	1	-	1
b	41	-	6	-	35
mragowski a	2	1	1	-	-
b	49	41	8	-	-
nidzicki a	-	-	-	-	-
b	-	-	-	-	-
olsztyński a	5	3	1	-	1
b	112	70	8	-	34
szczycieński a	2	1	-	-	1
b	75	45	-	-	30
Miasto na prawach powiatu:					
<i>City with powiat status:</i>					
Olsztyn a	4	1	1	-	2
b	112	50	6	-	56

DZIAŁ IX KULTURA I TURYSTYKA
CHAPTER IX CULTURE AND TOURISM

TABL. 1 (49). BIBLIOTEKI PUBLICZNE W 2008 R.
PUBLIC LIBRARIES IN 2008

WYSZCZEGÓLNIENIE SPECIFICATION	Placówki biblioteczne ^{ab} Library institutions ^{ab}		Księgozbiór ^c w woluminach Collection ^a in volumes	Czytelnicy ^b Borrowers ^b	Wypożyczenia w woluminach ^{bc} Loans in volumes ^{bc}		Liczba ludności na 1 placówkę biblioteczną Number of population per library institution
	ogółem total	w tym biblioteki i filie of which libraries and branches			ogółem total	na 1 czy- telnika per borrower	
WOJEWÓDZTWO VOIVODSHIP	453	320	5342909	236185	4220348	17,9	3150
PODREGION ELBLĄSKI SUBREGION	169	125	2107251	82896	1467576	17,7	3135
POWIAT BRANIEWSKI	32	11	206698	6705	135563	20,2	1349
Gminy miejskie: Urban gminas:							
Braniewo	2	2	96022	3384	54038	16,0	8873
Gminy miejsko-wiejskie: Urban-rural gminas:							
Frombork	1	1	26134	337	15097	44,8	3695
w tym miasto	1	1	26134	337	15097	44,8	2451
of which city							
Pieniężno	2	1	24269	579	9499	16,4	3301
w tym miasto	2	1	24269	579	9499	16,4	1423
of which city							
Gminy wiejskie: Rural gminas:							
Braniewo	21	1	12215	682	24935	36,6	302
Leikowo	3	3	23910	645	14248	22,1	1004
Płoskinia	2	2	13206	624	10809	17,3	1346
Wilczęta	1	1	10942	454	6937	15,3	3082
POWIAT DZIAŁDOWSKI	29	23	259177	9805	220706	22,5	2247
Gminy miejskie: Urban gminas:							
Działdowo	2	2	61986	4060	70274	17,3	10462
Gminy miejsko-wiejskie: Urban-rural gminas:							
Lidzbark	6	5	57309	1815	34230	18,9	2408
w tym miasto	1	1	30632	1291	24814	19,2	8177
of which city							
Gminy wiejskie: Rural gminas:							
Działdowo	8	8	62802	1217	57025	46,9	1189
łowo-Osada	3	3	21066	937	14667	15,7	2410
Płośnica	6	4	31886	865	27598	31,9	960
Rybno	4	1	24128	911	16912	18,6	1819
POWIAT ELBLĄSKI	26	19	287292	7767	129692	16,7	2170
Gminy miejsko-wiejskie: Urban-rural gminas:							
Młynary	1	1	14970	396	15910	40,2	4565
w tym miasto	1	1	14970	396	15910	40,2	1815
of which city							
Pasłęk	4	3	90512	2759	42418	15,4	4813
w tym miasto	1	1	69351	2369	29963	12,6	12108
of which city							
Tolkmicko	3	3	46833	1324	15759	11,9	2234
w tym miasto	1	1	26533	898	10284	11,5	2700
of which city							

TABL. 1 (49). BIBLIOTEKI PUBLICZNE W 2008 R. (cd.)

PUBLIC LIBRARIES IN 2008 (cont.)

WYSZCZEGÓLNIENIE SPECIFICATION	Placówki biblioteczne ^{ab} Library institutions ^{ab}		Księgozbiór ^d w wolumi- nach Collection ^d in volumes	Czytelnicy ^b Borrowers ^b	Wypożyczenia w woluminach ^{bc} Loans in volumes ^{bc}		Liczba ludności na 1 placówkę biblioteczną Number of population per library institution
	ogółem total	w tym biblioteki i filie of which libraries and branches			ogółem total	na 1 czy- telnika per borrower	
Gminy wiejskie: <i>Rural gminas:</i>							
Elbląg	3	2	16642	509	7779	15,3	2144
Godkowo	5	1	12281	287	4539	15,8	658
Gronowo Elbląskie	2	2	30859	931	19246	20,7	2482
Markusy	4	3	37421	1018	18470	18,1	1035
Milejewo	2	2	13451	201	1505	7,5	1532
Rychliki	2	2	24323	342	4066	11,9	2000
POWIAT IŁAWSKI	24	20	291332	13492	249679	18,5	3763
Gminy miejskie: <i>Urban gminas:</i>							
Łława	2	2	93917	7346	107045	14,6	16174
Lubawa	1	1	31403	1186	18274	15,4	9524
Gminy miejsko-wiejskie: <i>Urban-rural gminas:</i>							
Kisielice	3	3	40047	946	17138	18,1	2077
w tym miasto	1	1	20450	616	9977	16,2	2234
of which city							
Susz	3	3	27494	934	18830	20,2	4259
w tym miasto	1	1	11047	635	9282	14,6	5593
of which city							
Zalewo	3	3	25957	845	12492	14,8	2302
w tym miasto	1	1	12894	523	7921	15,1	2112
of which city							
Gminy wiejskie: <i>Rural gminas:</i>							
Łława	9	5	40896	1160	23342	20,1	1349
Lubawa	3	3	31618	1075	52558	48,9	3462
POWIAT NOWOMIEJSKI	20	16	199211	6787	118223	17,4	2184
Gminy miejskie: <i>Urban gminas:</i>							
Nowe Miasto Lubawskie ...	1	1	48312	2270	40012	17,6	11063
Gminy wiejskie: <i>Rural gminas:</i>							
Biskupiec	6	5	57694	1234	29082	23,6	1595
Grodziczno	6	4	34319	1248	20746	16,6	1045
Kurzętnik	1	1	16703	201	3970	19,8	8781
Nowe Miasto Lubawskie ...	6	5	42183	1834	24413	13,3	1331
POWIAT OSTRÓDZKI	25	25	362785	16166	284249	17,6	4186
Gminy miejskie: <i>Urban gminas:</i>							
Ostróda	2	2	79568	6310	99931	15,8	16549
Gminy miejsko-wiejskie: <i>Urban-rural gminas:</i>							
Miłakowo	2	2	30759	766	8534	11,1	2838
w tym miasto	1	1	23511	593	7390	12,5	2691
of which city							
Miłomłyn	1	1	19884	597	10114	16,9	4967
w tym miasto	1	1	19884	597	10114	16,9	2336
of which city							
Morąg	6	6	95215	5352	72211	13,5	4082
w tym miasto	1	1	57238	4399	51411	11,7	14147
of which city							

TABL. 1 (49). BIBLIOTEKI PUBLICZNE W 2008 R. (cd.)

PUBLIC LIBRARIES IN 2008 (cont.)

WYSZCZEGÓLNIENIE SPECIFICATION	Placówki biblioteczne ^{ab} Library institutions ^{ab}		Księgozbiór ^d w wolumi- nach Collection ^d in volumes	Czytelnicy ^b Borrowers ^b	Wypożyczenia w woluminach ^{bc} Loans in volumes ^{bc}		Liczba ludności na 1 placówkę biblioteczną Number of population per library institution
	ogółem total	w tym biblioteki i filie of which libraries and branches			ogółem total	na 1 czy- telnika per borrower	
Gminy wiejskie: <i>Rural gminas:</i>							
Dąbrówno	4	4	37911	1103	18695	16,9	1096
Grunwald	1	1	13195	151	1862	12,3	5700
Łukta	1	1	15013	467	16913	36,2	4506
Małdyty	1	1	16201	481	29017	60,3	6194
Ostróda	7	7	55039	939	26972	28,7	2234
Miasto na prawach powiatu: <i>City with powiat status:</i>							
Elbląg	13	11	500756	22174	329464	14,9	9726
PODREGION ELCKI	74	57	1009224	40289	795808	19,8	3836
SUBREGION							
POWIAT ELCKI	12	11	226056	11980	181190	15,1	7155
Gminy miejskie: <i>Urban gminas:</i>							
Elk	3	3	127335	9626	126052	13,1	19043
Gminy wiejskie: <i>Rural gminas:</i>							
Elk	3	3	40271	985	26750	27,2	3464
Kalinowo	2	2	14116	401	5854	14,6	3470
Prostki	3	2	33179	898	19604	21,8	2484
Stare Juchy	1	1	11155	70	2930	41,9	3945
POWIAT GIŻYCKI	17	13	195998	10100	241440	23,9	3332
Gminy miejskie: <i>Urban gminas:</i>							
Giżycko	2	2	92650	6727	164938	24,5	14747
Gminy miejsko-wiejskie: <i>Urban-rural gminas:</i>							
Ryn	2	2	22553	1021	18788	18,4	2896
w tym miasto	1	1	17528	926	17395	18,8	2995
<i>of which city</i>							
Gminy wiejskie: <i>Rural gminas:</i>							
Giżycko	5	1	16315	234	3117	13,3	1571
Kruklanki	1	1	8369	478	23422	49,0	3066
Milki	1	1	12357	462	5985	13,0	3833
Wydminy	6	6	43754	1178	25190	21,4	1102
POWIAT GOŁDAPSKI	6	6	117833	3271	54672	16,7	4407
Gminy miejsko-wiejskie: <i>Urban-rural gminas:</i>							
Gołdap	2	2	64964	1968	30470	15,5	9756
w tym miasto	1	1	54684	1677	26012	15,5	13275
<i>of which city</i>							
Gminy wiejskie: <i>Rural gminas:</i>							
Banie Mazurskie	2	2	28651	839	14936	17,8	1915
Dubeninki	2	2	24218	464	9266	20,0	1550
POWIAT OLECKI	12	9	146118	5010	116923	23,3	2850
Gminy miejsko-wiejskie: <i>Urban-rural gminas:</i>							
Olecko	3	1	61085	3158	78850	25,0	7147
w tym miasto	2	1	61085	3136	78623	25,1	8055
<i>of which city</i>							

TABL. 1 (49). BIBLIOTEKI PUBLICZNE W 2008 R. (cd.)

PUBLIC LIBRARIES IN 2008 (cont.)

WYSZCZEGÓLNIENIE SPECIFICATION	Placówki biblioteczne ^{ab} Library institutions ^{ab}		Księgozbiór ^a w woluminach Collection ^a in volumes	Czytelnicy ^b Borrowers ^b	Wypożyczenia w woluminach ^{bc} Loans in volumes ^{bc}		Liczba ludności na 1 placówkę biblioteczną Number of population per library institution
	ogółem total	w tym biblioteki i filie of which libraries and branches			ogółem total	na 1 czy- telnika per borrower	
Gminy wiejskie: Rural gminas:							
Kowale Oleckie	4	3	39348	785	15489	19,7	1349
Świątajno	3	3	27278	392	11853	30,2	1316
Wieliczki	2	2	18407	675	10731	15,9	1704
POWIAT PISKI	19	11	192768	6721	109801	16,3	3016
Gminy miejsko-wiejskie: Urban-rural gminas:							
Biała Piska	2	2	28360	1147	15765	13,7	5971
w tym miasto	1	1	18199	846	11532	13,6	4027
of which city							
Orzysz	3	3	46127	1269	25708	20,3	3150
w tym miasto	1	1	28593	910	21485	23,6	5783
of which city							
Pisz	10	3	84929	3250	53353	16,4	2753
w tym miasto	2	1	71598	2449	43869	17,9	9726
of which city							
Ruciane-Nida	4	3	33352	1055	14975	14,2	2097
w tym miasto	1	1	15099	606	8328	13,7	4722
of which city							
POWIAT WĘGORZEWSKI ...	8	7	130451	3207	91782	28,6	2924
Gminy miejsko-wiejskie: Urban-rural gminas:							
Węgorzewo	4	4	92562	2905	84829	29,2	4238
w tym miasto	1	1	62846	2383	60485	25,4	11541
of which city							
Gminy wiejskie: Rural gminas:							
Budry	2	1	14888	302	6953	23,0	1480
Pozezdrze*	2	2	23001	-	-	x	1742
PODREGION OLSZTYŃSKI .. SUBREGION	210	138	2226434	113000	1956964	17,3	2921
POWIAT BARTOSZYCKI	23	18	261356	8434	183435	21,7	2627
Gminy miejskie: Urban gminas:							
Bartoszyce	5	3	95047	4601	87195	19,0	5001
Górowo Iławeckie	1	1	34560	1162	42556	36,6	4406
Gminy miejsko-wiejskie: Urban-rural gminas:							
Bisztynek	4	4	36039	891	21747	24,4	1639
w tym miasto	1	1	21458	503	8779	17,5	2462
of which city							
Sępólno	4	3	30596	489	6310	12,9	1644
w tym miasto	1	1	21708	376	5016	13,3	2043
of which city							
Gminy wiejskie: Rural gminas:							
Bartoszyce	5	5	46218	590	15237	25,8	2154
Górowo Iławeckie	4	2	18896	701	10390	14,8	1778
POWIAT KĘTRZYŃSKI	24	16	238691	9675	236199	24,4	2722
Gminy miejskie: Urban gminas:							
Kętrzyn	6	3	92169	4754	86129	18,1	4661

* W gminie zarejestrowano 466 czytelników i 6839 wypożyczeń w wol.

* In gmina were registered 466 borrowers and 6839 loans in vol.

TABL. 1 (49). BIBLIOTEKI PUBLICZNE W 2008 R. (cd.)

PUBLIC LIBRARIES IN 2008 (cont.)

WYSZCZEGÓLNIENIE SPECIFICATION	Placówki biblioteczne ^{ab} Library institutions ^{ab}		Księgozbiór ^a w woluminach Collection ^a in volumes	Czytelnicy ^b Borrowers ^b	Wypożyczenia w woluminach ^{bc} Loans in volumes ^{bc}		Liczba ludności na 1 placówkę biblioteczną Number of population per library institution
	ogółem total	w tym biblioteki i filie of which libraries and branches			ogółem total	na 1 czy- telnika per borrower	
Gminy miejsko-wiejskie: <i>Urban-rural gminas:</i>							
Korsze	6	5	48767	2143	66905	31,2	1735
w tym miasto	1	1	24328	1213	33688	27,8	4521
of which city							
Reszel	3	3	44637	1409	38986	27,7	2706
w tym miasto	1	1	31983	1259	33027	26,2	4960
of which city							
Gminy wiejskie: <i>Rural gminas:</i>							
Barciany	6	2	20644	626	16831	26,9	1109
Kętrzyn	2	2	9171	163	2520	15,5	4016
Srokowo	1	1	23303	580	24828	42,8	4145
POWIAT LIDZBARSKI	14	13	182735	6502	151109	23,2	3043
Gminy miejskie: <i>Urban gminas:</i>							
Lidzbark Warmiński	2	2	45974	2646	48720	18,4	8142
Gminy miejsko-wiejskie: <i>Urban-rural gminas:</i>							
Orneta	3	3	58741	1840	37688	20,5	4187
w tym miasto	1	1	41240	1653	33565	20,3	9260
of which city							
Gminy wiejskie: <i>Rural gminas:</i>							
Kiwity	2	1	12881	328	5885	17,9	1700
Lidzbark Warmiński	4	4	38249	880	26695	30,3	1665
Lubomino	3	3	26890	808	32121	39,8	1232
POWIAT MRAĞOWSKI	16	12	155012	5865	86051	14,7	3137
Gminy miejskie: <i>Urban gminas:</i>							
Mrağowo	1	1	45238	3213	47474	14,8	21734
Gminy miejsko-wiejskie: <i>Urban-rural gminas:</i>							
Mikołajki	3	3	35280	1030	15635	15,2	2795
w tym miasto	1	1	18827	556	7368	13,3	3772
of which city							
Gminy wiejskie: <i>Rural gminas:</i>							
Mrağowo	3	3	24755	567	10798	19,0	2526
Piecki	6	2	25637	662	8611	13,0	1312
Sorkwity	3	3	24102	393	3533	9,0	1539
POWIAT NIDZICKI	26	9	128927	5122	85713	16,7	1293
Gminy miejsko-wiejskie: <i>Urban-rural gminas:</i>							
Nidzica	16	4	74663	3606	53300	14,8	1334
w tym miasto	2	2	55715	2477	38750	15,6	7302
of which city							
Gminy wiejskie: <i>Rural gminas:</i>							
Janowiec Kościelny	1	1	12158	301	4035	13,4	3377
Janowo	6	1	14220	519	15298	29,5	466
Kozłowo	3	3	27886	696	13080	18,8	2030

TABL. 1 (49). BIBLIOTEKI PUBLICZNE W 2008 R. (dok.)

PUBLIC LIBRARIES IN 2008 (cont.)

WYSZCZEGÓLNIENIE SPECIFICATION	Placówki biblioteczne ^{ab} Library institutions ^{ab}		Księgozbiór ^c w woluminach Collection ^c in volumes	Czytelnicy ^b Borrowers ^b	Wypożyczenia w woluminach ^{bc} Loans in volumes ^{bc}		Liczba ludności na 1 placówkę biblioteczną Number of population per library institution
	ogółem total	w tym biblioteki i filie of which libraries and branches			ogółem total	na 1 czy- telnika per borrower	
POWIAT OLSZTYŃSKI	44	32	408525	15242	272896	17,9	2632
Gminy miejsko-wiejskie: Urban-rural gminas:							
Barczewo	9	1	58962	1854	27791	15,0	1861
w tym miasto	1	1	58962	764	11481	15,0	7315
of which city							
Biskupiec	7	5	73081	3784	62713	16,6	2702
w tym miasto	2	2	49674	2995	43643	14,6	5150
of which city							
Dobre Miasto	1	1	30671	2199	39664	18,0	15828
w tym miasto	1	1	30671	2199	39664	18,0	10476
of which city							
Jeziorany	3	3	39372	878	17633	20,1	2701
w tym miasto	1	1	20307	505	11511	22,8	3382
of which city							
Olsztynek	4	2	36973	1828	34749	19,0	3435
w tym miasto	1	1	29267	1518	27114	17,9	7622
of which city							
Gminy wiejskie: Rural gminas:							
Dywitwy	3	3	19961	1125	18933	16,8	3287
Gietrzwałd	3	3	29982	542	6780	12,5	1874
Jonkowo	3	3	25595	561	7860	14,0	2056
Kolno	1	1	4905	154	2592	16,8	3369
Purda	5	5	34800	842	18616	22,1	1521
Stawiguda	3	3	31630	730	13956	19,1	1914
Świątki	2	2	22593	745	21609	29,0	2058
POWIAT SZCZYCIEŃSKI	21	20	224705	9312	207130	22,2	3300
Gminy miejskie: Urban gminas:							
Szczytno	2	2	60667	4291	92087	21,5	12654
Gminy miejsko-wiejskie: Urban-rural gminas:							
Pasym	2	2	20266	702	8638	12,3	2593
w tym miasto	1	1	14327	512	5308	10,4	2539
of which city							
Gminy wiejskie: Rural gminas:							
Dzwierzuty	1	1	13703	413	10392	25,2	6535
Jedwabno	3	2	21555	782	22265	28,5	1184
Rozogi	4	4	40455	1057	18183	17,2	1416
Szczytno	4	4	19590	717	21512	30,0	2735
Świątajno	3	3	27026	926	21134	22,8	1958
Wielbark	2	2	21443	424	12919	30,5	3127
Miasto na prawach powiatu: City with powiat status:							
Olsztyn	42	18	626483	52848	734431	13,9	4194

a Stan w dniu 31 XII. b Łącznie z punktami bibliotecznymi. c Bez wypożyczeń międzybibliotecznych.

a As of 31 XII. b Including library service points. c Excluding interlibrary lending.

TABL. 2 (50). MUZEA W 2008 R.
MUSEUMS IN 2008

WYSZCZEGÓLNIENIE SPECIFICATION	Muzea i oddziały muzealne ^a Museums and branches ^a	Muzealia ^a Museum exhibits ^a	Wystawy Exhibitions		Zwiedzający muzea Museum visitors	
			własne ^b own ^b	obce ^c exterior ^c	ogółem total	w tym mło- dzież szkolna ^d of which primary and secondary school students ^d
WOJEWÓDZTWO VOIVODSHIP	23	116464	66	54	513534	137527
Podregion elbląski Subregion	6	24439	11	9	228385	49323
Powiaty: Powiats:						
braniewski	1	4444	4	1	146414	38080
działdowski	-	-	-	-	-	-
elbląski	-	-	-	-	-	-
iławski	-	-	-	-	-	-
nowomiejski	1	97	-	-	322	276
ostródzki	3	710	5	3	61387	9123
Miasto na prawach powiatu: City with powiat status:						
Elbląg	1	19188	2	5	20262	1844
Podregion elcki Subregion	4	11536	17	10	37022	12769
Powiaty: Powiats:						
elcki	-	-	-	-	-	-
giżycki	-	-	-	-	-	-
goldapski	-	-	-	-	-	-
olecki	-	-	-	-	-	-
piski	3	1078	3	-	29352	8429
węgorzewski	1	10458	14	10	7670	4340
Podregion olsztyński Subregion	13	80489	38	35	248127	75435
Powiaty: Powiats:						
bartoszycki	-	-	-	-	-	-
kętrzyński	3	3914	6	9	23997	5304
lidzbarski	1	-	4	9	28029	4289
mragowski	2	1000	3	1	5198	1985
nidzicki	-	-	-	-	-	-
olsztyński	2	10210	7	4	79620	25406
szczywieński	1	-	9	1	17182	7418
Miasto na prawach powiatu: City with powiat status:						
Olsztyn	4	65365	9	11	94101	31033

a Stan w dniu 31 XII. b W kraju. c Krajowe i z zagranicy. d Zwiedzająca w zorganizowanych grupach.

a As of 31 XII. b In Poland. c Domestic and foreign. d Visiting museums in organized groups.

TABL. 3 (51). KINA STAŁE W 2008 R.

FIXED CINEMAS IN 2008

WYSZCZEGÓLNIENIE SPECIFICATION	Kina ^a Cinemas ^a	Miejsca na widowni ^a Seats ^a	Ludność na 1 miejsce ^a Population per seat ^a	Seanse Screenings	Widzowie Audience
WOJEWÓDZTWO VOIVODSHIP	23	6782	210	27344	877735
Podregion elbląski Subregion	9	3264	162	12688	319369
Powiaty: Powiats:					
braniewski	-	-	-	-	-
działdowski	1	250	261	198	3646
elbląski	2	366	154	36	828
iławski	2	412	219	905	32876
nowomiejski	1	220	199	125	6130
ostródzki	1	305	343	209	5248
Miasto na prawach powiatu: City with powiat status:					
Elbląg	2	1711	74	11215	270641
Podregion etcki Subregion	5	1061	268	1643	39382
Powiaty: Powiats:					
etcki	1	200	429	1184	28311
giżycki	2	500	113	184	3655
gołdapski	-	-	-	-	-
olecki	2	361	95	275	7416
piski	-	-	-	-	-
węgorzewski	-	-	-	-	-
Podregion olsztyński Subregion	9	2457	250	13013	518984
Powiaty: Powiats:					
bartoszycki	-	-	-	-	-
kętrzyński	2	250	261	183	4928
lidzbarski	1	300	142	25	2213
mragowski	2	453	111	311	6188
nidzicki	-	-	-	-	-
olsztyński	2	154	752	159	3116
szczycieński	-	-	-	-	-
Miasto na prawach powiatu: City with powiat status:					
Olsztyn	2	1300	135	12335	502539

^a Stan w dniu 31 XII.^a As of 31 XII.

TABL. 4 (52). TURYSTYCZNE OBIEKTY ZBIOROWEGO ZAKWATEROWANIA W 2008 R.
 COLLECTIVE TOURIST ACCOMMODATION ESTABLISHMENTS IN 2008

WYSZCZEGÓLNIENIE SPECIFICATION	Obiekty ^a Facilities ^a	Miejsca noclegowe ^a Number of beds ^a		Korzystający z noclegów Tourists accommodated		Udzielone noclegi Nights spent (overnight stays)	
		ogółem total	w tym całoroczne of which open all year	ogółem total	w tym turyści zagraniczni of which foreign tourists	ogółem total	w tym turytom zagranicz- nym of which foreign tourists
WOJEWÓDZTWO VOIVODSHIP	384	38736	19918	906053	155346	2459639	384139
PODREGION ELBLĄSKI SUBREGION	101	7263	4182	215232	31447	515590	84822
POWIAT BRANIEWSKI	10	535	393	13687	4997	34978	10170
Gminy miejskie: <i>Urban gminas:</i>							
Braniewo	5	214	214	4564	788	15261	1806
Gminy miejsko-wiejskie: <i>Urban-rural gminas:</i>							
Frombork	5	321	179	9123	4209	19717	8364
Pieniężno	-	-	-	-	-	-	-
Gminy wiejskie: <i>Rural gminas:</i>							
Braniewo	-	-	-	-	-	-	-
Lelkowo	-	-	-	-	-	-	-
Płoskinia	-	-	-	-	-	-	-
Wilczęta	-	-	-	-	-	-	-
POWIAT DZIAŁDOWSKI	5	491	89	8352	555	32616	1272
Gminy miejskie: <i>Urban gminas:</i>							
Działdowo	2	77	77	4654	549	8049	1247
Gminy miejsko-wiejskie: <i>Urban-rural gminas:</i>							
Lidzbark	2	402	-	3665	-	24500	-
Gminy wiejskie: <i>Rural gminas:</i>							
Działdowo	-	-	-	-	-	-	-
Iłowo-Osada	1	12	12	33	6	67	25
Płońska	-	-	-	-	-	-	-
Rybno	-	-	-	-	-	-	-
POWIAT ELBLĄSKI	9	454	454	14450	2072	25319	4253
Gminy miejsko-wiejskie: <i>Urban-rural gminas:</i>							
Młynary	1	15	15	208	12	890	31
Pasłęk	2	139	139	823	8	1491	12
Tolkicko	2	120	120	5779	1763	10219	3663

TABL. 4 (52). TURYSTYCZNE OBIEKTY ZBIOROWEGO ZAKWATEROWANIA W 2008 R. (cd.)

COLLECTIVE TOURIST ACCOMMODATION ESTABLISHMENTS IN 2008 (cont.)

WYSZCZEGÓLNIENIE SPECIFICATION	Obiekty ^a Facilities ^a	Miejsca noclegowe ^a Number of beds ^a		Korzystający z noclegów Tourists accommodated		Udzielone noclegi Nights spent (overnight stays)	
		ogółem total	w tym całoroczne of which open all year	ogółem total	w tym turyści zagraniczni of which foreign tourists	ogółem total	w tym turystrami zagranicz- nym of which foreign tourists
Gminy wiejskie: <i>Rural gminas:</i>							
Elbląg	3	100	100	3343	59	4567	61
Godkowo	1	80	80	4297	230	8152	486
Gronowo Elbląskie	-	-	-	-	-	-	-
Markusy	-	-	-	-	-	-	-
Milejewo	-	-	-	-	-	-	-
Rychliki	-	-	-	-	-	-	-
POWIAT IŁAWSKI	23	1227	477	26743	1805	64975	5364
Gminy miejskie: <i>Urban gminas:</i>							
Łława	11	512	292	9354	1334	28549	4277
Lubawa	1	43	43	2215	31	7032	74
Gminy miejsko-wiejskie: <i>Urban-rural gminas:</i>							
Kisielice	-	-	-	-	-	-	-
Susz	1	82	82	3392	426	4668	998
Zalewo	-	-	-	-	-	-	-
Gminy wiejskie: <i>Rural gminas:</i>							
Łława	9	530	-	10109	-	22036	-
Lubawa	1	60	60	1673	14	2690	15
POWIAT NOWOMIEJSKI	2	169	49	1428	77	4159	445
Gminy miejskie: <i>Urban gminas:</i>							
Nowe Miasto Lubawskie ...	1	120	-	493	29	2895	240
Gminy wiejskie: <i>Rural gminas:</i>							
Biskupiec	1	49	49	935	48	1264	205
Grodziczno	-	-	-	-	-	-	-
Kurzętnik	-	-	-	-	-	-	-
Nowe Miasto Lubawskie ...	-	-	-	-	-	-	-
POWIAT OSTRÓDZKI	35	3291	1785	97334	9008	243805	36365
Gminy miejskie: <i>Urban gminas:</i>							
Ostróda	9	736	356	16863	2991	39454	13326
Gminy miejsko-wiejskie: <i>Urban-rural gminas:</i>							
Miłakowo	-	-	-	-	-	-	-
Miłomłyn	3	306	306	6860	1368	18809	6454
Morağ	7	340	166	13849	493	23810	1554

TABL. 4 (52). TURYSTYCZNE OBIEKTY ZBIOROWEGO ZAKWATEROWANIA W 2008 R. (cd.)

COLLECTIVE TOURIST ACCOMMODATION ESTABLISHMENTS IN 2008 (cont.)

WYSZCZEGÓLNIENIE SPECIFICATION	Obiekty ^a Facilities ^a	Miejsca noclegowe ^a Number of beds ^a		Korzystający z noclegów Tourists accommodated		Udzielone noclegi Nights spent (overnight stays)	
		ogółem total	w tym całoroczne of which open all year	ogółem total	w tym turyści zagraniczni of which foreign tourists	ogółem total	w tym turyści zagranicz- nym of which foreign tourists
Gminy wiejskie: <i>Rural gminas:</i>							
Dąbrówno	3	356	330	5725	145	16922	729
Grunwald	1	52	52	653	11	4228	14
Łukta	1	110	-	368	58	1448	114
Małdyty	1	40	-	138	-	272	-
Ostróda	10	1351	575	52878	3942	138862	14174
Miasto na prawach powiatu: <i>City with powiat status:</i>							
Elbląg	17	1096	935	53238	12933	109738	26953
PODREGION EŁCKI	125	11656	4711	209655	25204	684429	63197
SUBREGION							
POWIAT EŁCKI	14	1108	520	24846	2649	61475	9768
Gminy miejskie: <i>Urban gminas:</i>							
Elk	6	690	226	16654	2399	41307	8560
Gminy wiejskie: <i>Rural gminas:</i>							
Elk	4	226	176	3871	189	8770	1031
Kalinowo	1	42	42	199	-	2077	-
Prostki	1	54	-	92	-	344	-
Stare Juchy	2	96	76	4030	61	8977	177
POWIAT GIŻYCKI	37	4647	1801	108956	18257	248359	37377
Gminy miejskie: <i>Urban gminas:</i>							
Giżycko	11	1556	442	32781	12662	85303	26919
Gminy miejsko-wiejskie: <i>Urban-rural gminas:</i>							
Ryn	8	939	436	52467	4460	76083	5466
Gminy wiejskie: <i>Rural gminas:</i>							
Giżycko	12	1740	747	17702	565	70250	2617
Kruklanki	3	306	120	3067	230	11239	574
Miłki	3	106	56	2939	340	5484	1801
Wydminy	-	-	-	-	-	-	-
POWIAT GOŁDAPSKI	8	716	606	9242	394	148801	4528
Gminy miejsko-wiejskie: <i>Urban-rural gminas:</i>							
Gołdap	3	598	598	8935	214	144089	459
Gminy wiejskie: <i>Rural gminas:</i>							
Banie Mazurskie	1	8	8	22	-	146	-
Dubeninki	4	110	-	285	180	4566	4069
POWIAT OLECKI	14	713	345	8742	126	22852	241
Gminy miejsko-wiejskie: <i>Urban-rural gminas:</i>							
Olecko	11	572	299	8111	126	19575	241

TABL. 4 (52). TURYSTYCZNE OBIEKTY ZBIOROWEGO ZAKWATEROWANIA W 2008 R. (cd.)

COLLECTIVE TOURIST ACCOMMODATION ESTABLISHMENTS IN 2008 (cont.)

WYSZCZEGÓLNIENIE SPECIFICATION	Obiekty ^a Facilities ^a	Miejsca noclegowe ^a Number of beds ^a		Korzystający z noclegów Tourists accommodated		Udzielone noclegi Nights spent (overnight stays)	
		ogółem total	w tym całoroczne of which open all year	ogółem total	w tym turyści zagraniczni of which foreign tourists	ogółem total	w tym turyści zagranicz- nym of which foreign tourists
Gminy wiejskie: <i>Rural gminas:</i>							
Kowale Oleckie	-	-	-	-	-	-	-
Świątajno	2	101	46	609	-	3079	-
Wieliczki	1	40	-	22	-	198	-
POWIAT PISKI	34	2666	907	36206	1499	122314	3524
Gminy miejsko-wiejskie: <i>Urban-rural gminas:</i>							
Biała Piska	-	-	-	-	-	-	-
Orzysz	11	444	210	4813	20	20022	154
Pisz	3	239	23	1199	-	14862	-
Ruciane-Nida	20	1983	674	30194	1479	87430	3370
POWIAT WĘGORZEWSKI ...	18	1806	532	21663	2279	80628	7759
Gminy miejsko-wiejskie: <i>Urban-rural gminas:</i>							
Węgorzewo	13	1052	368	16758	2053	48031	6579
Gminy wiejskie: <i>Rural gminas:</i>							
Budry	-	-	-	-	-	-	-
Pozezdrze	5	754	164	4905	226	32597	1180
PODREGION OLSZTYŃSKI .. SUBREGION	158	19817	11025	481166	98695	1259620	236120
POWIAT BARTOSZYCKI	5	144	124	6340	712	8818	1324
Gminy miejskie: <i>Urban gminas:</i>							
Bartoszyce	2	76	76	3877	632	5657	1198
Górowo Iławeckie	-	-	-	-	-	-	-
Gminy miejsko-wiejskie: <i>Urban-rural gminas:</i>							
Bisztynek	1	30	30	779	80	1293	126
Sępólno	1	20	-	12	-	166	-
Gminy wiejskie: <i>Rural gminas:</i>							
Bartoszyce	1	18	18	1672	-	1702	-
Górowo Iławeckie	-	-	-	-	-	-	-
POWIAT KĘTRZYŃSKI	10	706	631	20440	6308	33875	10930
Gminy miejskie: <i>Urban gminas:</i>							
Kętrzyn	5	426	426	10684	3167	21362	6795

TABL. 4 (52). TURYSTYCZNE OBIEKTY ZBIOROWEGO ZAKWATEROWANIA W 2008 R. (cd.)

COLLECTIVE TOURIST ACCOMMODATION ESTABLISHMENTS IN 2008 (cont.)

WYSZCZEGÓLNIENIE SPECIFICATION	Obiekty ^a Facilities ^a	Miejsca noclegowe ^a Number of beds ^a		Korzystający z noclegów Tourists accommodated		Udzielone noclegi Nights spent (overnight stays)	
		ogółem total	w tym całoroczne of which open all year	ogółem total	w tym turyści zagraniczni of which foreign tourists	ogółem total	w tym turytom zagranicz- nym of which foreign tourists
Gminy miejsko-wiejskie: <i>Urban-rural gminas:</i>							
Korsze	-	-	-	-	-	-	-
Reszel	4	230	155	7718	2324	10237	3221
Gminy wiejskie: <i>Rural gminas:</i>							
Barciany	-	-	-	-	-	-	-
Kętrzyn	1	50	50	2038	817	2276	914
Srokowo	-	-	-	-	-	-	-
POWIAT LIDZBARSKI	4	307	298	7514	1571	21207	6535
Gminy miejskie: <i>Urban gminas:</i>							
Lidzbark Warmiński	1	49	49	4333	1137	8587	3589
Gminy miejsko-wiejskie: <i>Urban-rural gminas:</i>							
Orneta	-	-	-	-	-	-	-
Gminy wiejskie: <i>Rural gminas:</i>							
Kiwity	-	-	-	-	-	-	-
Lidzbark Warmiński	3	258	249	3181	434	12620	2946
Lubomino	-	-	-	-	-	-	-
POWIAT MRĄGOWSKI	45	5864	4134	198679	65867	488627	158895
Gminy miejskie: <i>Urban gminas:</i>							
Mrągowo	12	1571	1336	55221	23845	130371	58577
Gminy miejsko-wiejskie: <i>Urban-rural gminas:</i>							
Mikołajki	16	2942	2322	120928	36862	293374	85925
Gminy wiejskie: <i>Rural gminas:</i>							
Mrągowo	5	166	98	1845	664	6519	2953
Piecki	7	753	288	15252	3304	36257	6563
Sorkwity	5	432	90	5433	1192	22106	4877
POWIAT NIDZICKI	6	417	61	9474	207	19445	518
Gminy miejsko-wiejskie: <i>Urban-rural gminas:</i>							
Nidzica	5	259	61	8499	207	15480	518

TABL. 4 (52). TURYSTYCZNE OBIEKTY ZBIOROWEGO ZAKWATEROWANIA W 2008 R. (dok.)

COLLECTIVE TOURIST ACCOMMODATION ESTABLISHMENTS IN 2008 (cont.)

WYSZCZEGÓLNIENIE SPECIFICATION	Obiekty ^a Facilities ^a	Miejsca noclegowe ^a Number of beds ^a		Korzystający z noclegów Tourists accommodated		Udzielone noclegi Nights spent (overnight stays)	
		ogółem total	w tym całoroczne of which open all year	ogółem total	w tym turyści zagraniczni of which foreign tourists	ogółem total	w tym turystrami zagranicz- nym of which foreign tourists
Gminy wiejskie: <i>Rural gminas:</i>							
Janowiec Kościelny	-	-	-	-	-	-	-
Janowo	-	-	-	-	-	-	-
Kozłowo	1	158	-	975	-	3965	-
POWIAT OLSZTYŃSKI	50	5175	3304	95892	2634	363503	9142
Gminy miejsko-wiejskie: <i>Urban-rural gminas:</i>							
Barczewo	6	543	421	21106	1184	44025	2221
Biskupiec	7	220	24	2638	347	6567	839
Dobre Miasto	2	73	51	2187	7	3088	17
Jeziorany	1	234	234	3671	9	16476	18
Olsztynek	9	1444	858	25624	53	112832	156
Gminy wiejskie: <i>Rural gminas:</i>							
Dywity	-	-	-	-	-	-	-
Gietrzwałd	8	623	417	9169	533	26259	4293
Jonkowo	-	-	-	-	-	-	-
Kolno	2	468	468	2950	88	17603	268
Purda	7	947	537	12991	16	94526	140
Stawiguda	8	623	294	15556	397	42127	1190
Świątki	-	-	-	-	-	-	-
POWIAT SZCZYCIEŃSKI	21	2111	452	24674	646	88473	1681
Gminy miejskie: <i>Urban gminas:</i>							
Szczytno	2	120	120	3047	349	5925	1022
Gminy miejsko-wiejskie: <i>Urban-rural gminas:</i>							
Pasym	4	778	332	12061	208	37078	264
Gminy wiejskie: <i>Rural gminas:</i>							
Dźwierzuty	4	106	-	719	-	3338	-
Jedwabno	7	641	-	6363	32	24062	216
Rozogi	1	16	-	101	57	301	179
Szczytno	1	156	-	684	-	8479	-
Świątajno	2	294	-	1699	-	9290	-
Wielbark	-	-	-	-	-	-	-
Miasto na prawach powiatu: <i>City with powiat status:</i>							
Olsztyn	17	5093	2021	118153	20750	235672	47095


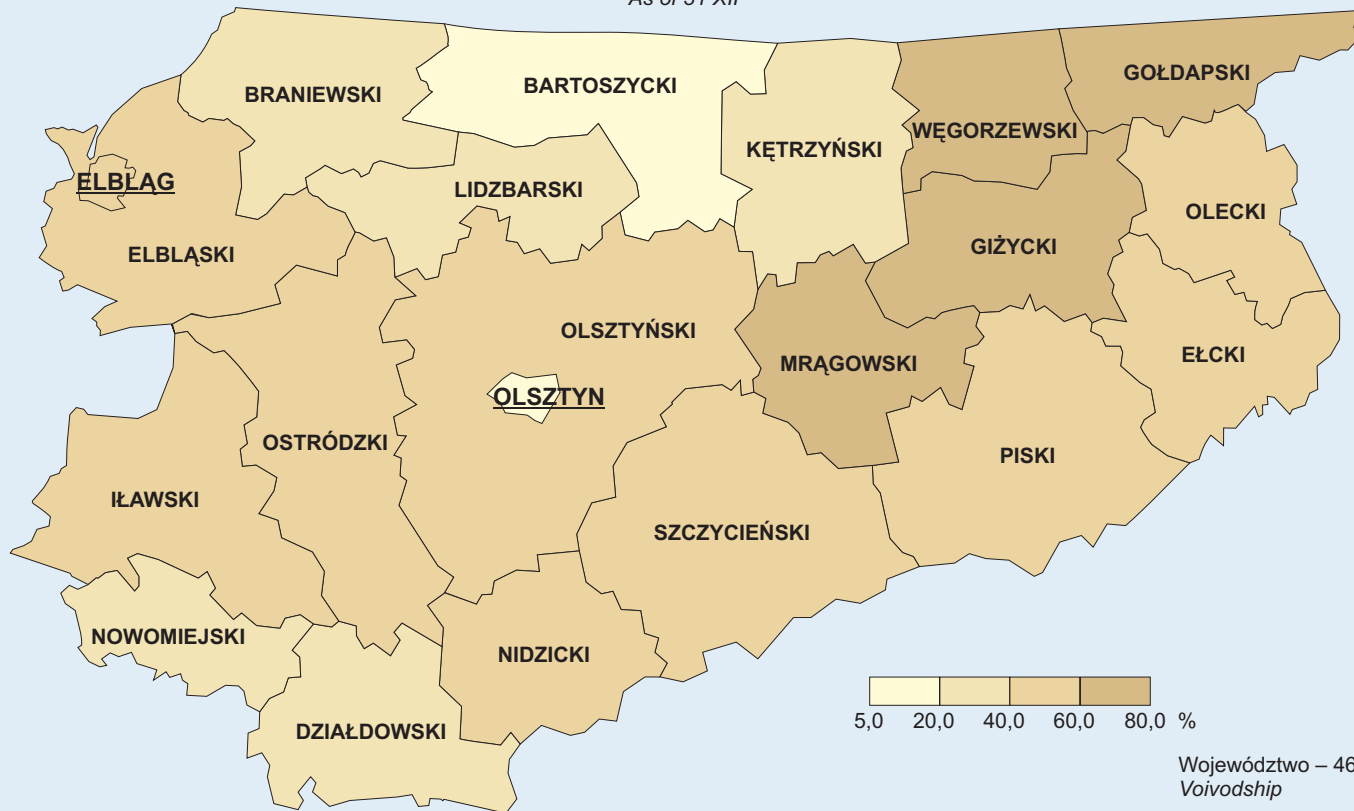
^a Stan w dniu 31 VII.^a As of 31 VII.

UDZIAŁ POWIERZCHNI OBSZARÓW PRAWNIE CHRONIONYCH W POWIERZCHNI OGÓLEM WEDŁUG POWIATÓW W 2008 R.

Stan w dniu 31 XII

SHARE OF LEGALLY PROTECTED AREAS IN TOTAL AREA BY POWIATS IN 2008

As of 31 XII



Województwo – 46,3%
Voivodship

Olsztyn – 5,7%


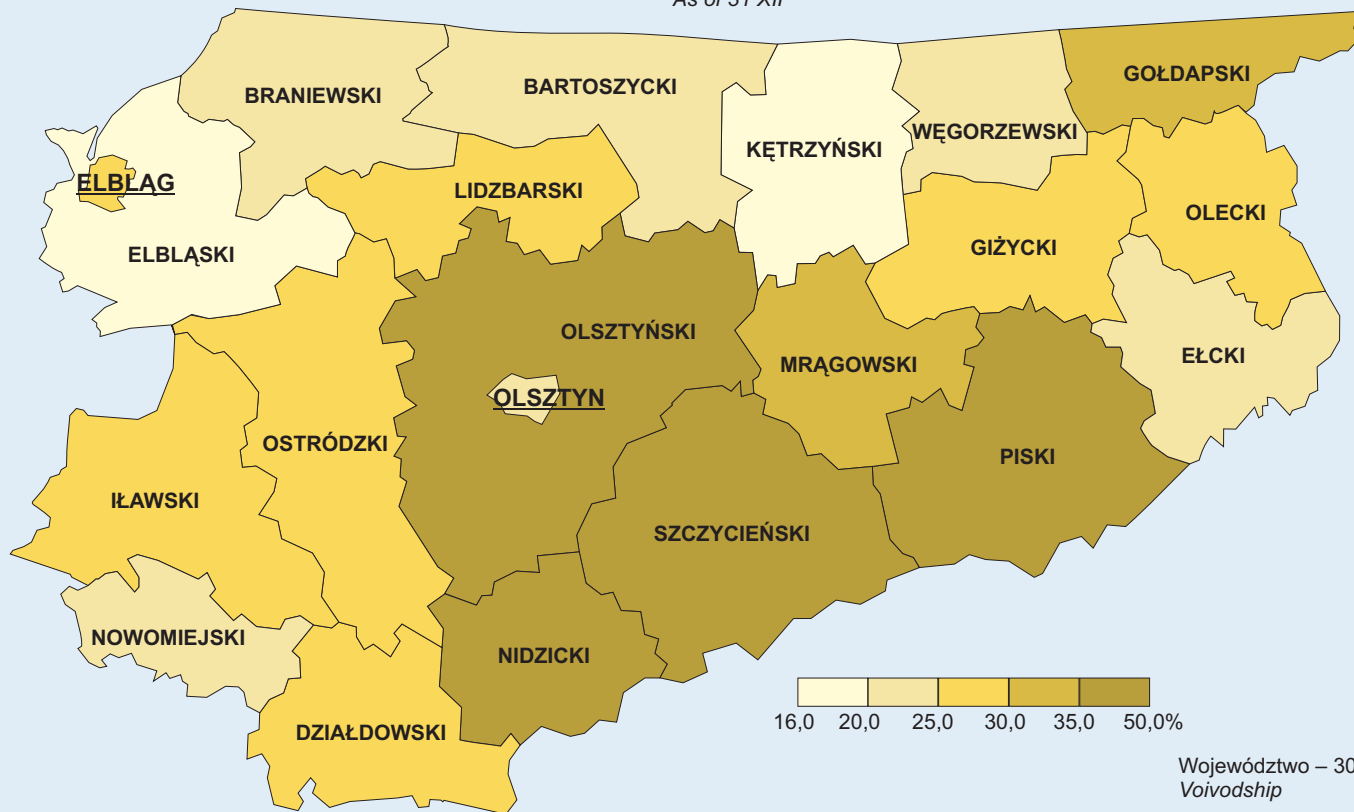
Elbląg – 44,8%

LESISTOŚĆ WEDŁUG POWIATÓW W 2008 R.

Stan w dniu 31 XII

WOODINESS BY POWIATS IN 2008

As of 31 XII



Województwo – 30,3%

Voivodship

Olsztyn – 21,4%

Elbląg – 26,5%

TABL. 1 (53). WAŻNIEJSZE DANE O LEŚNICTWIE W 2008 R. (cd.)

Stan w dniu 31 XII

MAJOR DATA ON FORESTRY IN 2008 (cont.)

As of 31 XII

WYSZCZEGÓLNIENIE SPECIFICATION	Powierzchnia gruntów leśnych <i>Forest land</i>							Lesistość w % <i>Forest cover in %</i>
	ogółem <i>grand total</i>	w tym lasy <i>of which forests</i>	z ogółem publiczne <i>of total public</i>					
			razem <i>total</i>	własność Skarbu Państwa <i>owned by the State Treasury</i>	w tym <i>of which</i>		własność gmin <i>gmina owned</i>	
					w zarządzie Lasów Państwowych <i>managed by State Forests</i>	w zasobie Agencji Nieruchomości Rolnych <i>in resources of Agricultural Property Agency</i>		
w ha		in ha						
Gminy wiejskie: <i>Rural gminas:</i>								
Dąbrówno	2146,6	2102,9	1949,6	1947,6	1878,6	69,0	2,0	12,7
Grunwald	3796,4	3700,4	3578,4	3571,4	3527,4	44,0	7,0	20,6
Łukta	10407,4	10090,3	10185,4	10180,9	10154,9	26,0	4,5	54,1
Małdyty	4770,2	4648,8	4550,2	4546,1	4520,7	14,0	4,1	24,6
Ostróda	12438,5	12072,8	11824,5	11820,8	11726,1	57,0	3,7	30,1
Miasto na prawach powiatu: <i>City with powiat status:</i>								
Elbląg	2166,1	2116,1	2129,2	1605,2	1602,2	3,0	524,0	26,5
PODREGION ELCKI	205735,0	199439,6	194248,7	193729,5	190192,5	1817,0	519,2	31,4
SUBREGION								
POWIAT ELCKI	24794,3	24256,5	22029,3	21969,0	21186,9	711,0	60,3	21,8
Gminy miejskie: <i>Urban gminas:</i>								
Elk	79,3	78,5	75,3	50,4	50,4	-	24,9	3,7
Gminy wiejskie: <i>Rural gminas:</i>								
Elk	10253,9	9987,9	9306,9	9294,3	8895,3	399,0	12,6	26,3
Kalinowo	5411,8	5310,2	4738,8	4736,8	4484,7	181,0	2,0	18,7
Prostki	5512,0	5402,6	4793,0	4775,0	4692,0	83,0	18,0	23,4
Stare Juchy	3537,3	3477,4	3115,3	3112,5	3064,5	48,0	2,8	17,6
POWIAT GIŻYCKI	29215,6	28431,7	27749,6	27654,7	27482,1	155,0	94,9	25,4
Gminy miejskie: <i>Urban gminas:</i>								
Giżycko	114,3	114,1	92,3	35,3	23,5	-	57,0	8,3
Gminy miejsko-wiejskie: <i>Urban-rural gminas:</i>								
Ryn	5009,8	4871,8	4811,8	4809,3	4747,3	62,0	2,5	23,8
w tym miasto <i>of which city</i>	-	-	-	-	-	-	-	-
Gminy wiejskie: <i>Rural gminas:</i>								
Giżycko	4756,3	4647,4	4291,3	4273,2	4238,4	29,0	18,1	15,6
Kruklanki	11231,2	10871,4	11079,2	11073,2	11073,2	-	6,0	53,9
Miłki	2817,1	2763,4	2566,1	2561,3	2536,3	25,0	4,8	16,3
Wydminy	5286,8	5163,7	4908,8	4902,3	4863,3	39,0	6,5	22,2
POWIAT GOŁDAPSKI	24969,2	24317,1	22068,9	21993,0	21621,6	371,0	75,9	31,5
Gminy miejsko-wiejskie: <i>Urban-rural gminas:</i>								
Goldap	9750,8	9544,3	7822,6	7762,1	7518,1	244,0	60,5	26,4
w tym miasto <i>of which city</i>	419,4	407,4	413,4	382,9	382,9	-	30,5	23,7
Gminy wiejskie: <i>Rural gminas:</i>								
Banie Mazurskie	6703,1	6533,2	6344,4	6341,3	6234,3	107,0	3,1	31,9
Dubeninki	8515,3	8239,7	7901,9	7889,6	7869,2	20,0	12,3	40,1
POWIAT OLECKI	22783,5	22231,9	21142,5	21087,3	20710,3	377,0	55,2	25,4
Gminy miejsko-wiejskie: <i>Urban-rural gminas:</i>								
Olecko	4678,4	4597,0	4149,4	4118,4	3956,4	162,0	31,0	17,2
w tym miasto <i>of which city</i>	31,3	30,8	28,3	4,3	4,3	-	24,0	2,7

TABL. 1 (53). WAŻNIEJSZE DANE O LEŚNICTWIE W 2008 R. (cd.)

Stan w dniu 31 XII

MAJOR DATA ON FORESTRY IN 2008 (cont.)

As of 31 XII

WYSZCZEGÓLNIENIE SPECIFICATION	Powierzchnia gruntów leśnych <i>Forest land</i>							Lesistość w % <i>Forest cover in %</i>
	ogółem <i>grand total</i>	w tym lasy of which <i>forests</i>	z ogółem publiczne <i>of total public</i>					
			razem <i>total</i>	własność Skarbu Państwa <i>owned by the State Treasury</i>	w tym <i>of which</i>		własność gmin <i>gmina owned</i>	
					w zarządzie Lasów Państwowych <i>managed by State Forests</i>	w zasobie Agencji Nieruchomości Rolnych <i>in resources of Agricultural Property Agency</i>		
w ha		in ha						
Gminy wiejskie: <i>Rural gminas:</i>								
Kowale Oleckie	9377,5	9125,9	8737,5	8736,9	8626,9	110,0	0,6	36,3
Świątajno	5675,2	5533,1	5433,2	5433,2	5356,2	77,0	-	25,7
Wieliczki	3052,4	2975,9	2822,4	2798,8	2770,8	28,0	23,6	21,1
POWIAT PISKI	89434,7	86111,3	87531,7	87347,3	85688,9	34,0	184,4	48,5
Gminy miejsko-wiejskie: <i>Urban-rural gminas:</i>								
Biała Piska	18180,4	17630,0	17419,4	17413,4	17393,4	20,0	6,0	41,9
w tym miasto	9,0	9,0	4,0	-	-	-	4,0	2,8
of which city								
Orzysz	14799,4	14238,6	14407,4	14339,4	14337,4	2,0	68,0	39,3
w tym miasto	135,3	133,4	124,3	57,3	57,3	-	67,0	16,3
of which city								
Pisz	29658,9	28726,7	29041,9	28968,5	28953,4	12,0	73,4	45,3
w tym miasto	84,6	80,3	83,6	25,8	25,8	-	57,8	8,0
of which city								
Ruciane-Nida	26795,9	25516,0	26662,9	26625,9	25004,6	-	37,0	71,3
w tym miasto	879,5	822,2	872,5	839,5	839,5	-	33,0	48,2
of which city								
POWIAT WĘGORZEWSKI ...	14537,7	14091,0	13726,7	13678,2	13502,7	169,0	48,5	20,3
Gminy miejsko-wiejskie: <i>Urban-rural gminas:</i>								
Węgorzewo	5673,5	5518,0	5321,5	5295,5	5236,0	53,0	26,0	16,2
w tym miasto	79,7	78,2	76,7	60,7	60,7	-	16,0	7,2
of which city								
Gminy wiejskie: <i>Rural gminas:</i>								
Budry	3817,0	3658,8	3643,0	3637,0	3528,0	109,0	6,0	20,9
Pozezdrze	5047,2	4914,2	4762,2	4745,7	4738,7	7,0	16,5	27,8
PODREGION OLSZTYŃSKI ..	356226,4	346477,5	338893,3	336954,2	333786,9	2785,0	1939,1	33,5
SUBREGION								
POWIAT BARTOSZYCKI	29475,2	28725,7	28012,2	27903,5	27467,4	430,0	108,7	22,0
Gminy miejskie: <i>Urban gminas:</i>								
Bartoszyce	58,7	58,7	57,7	-	-	-	57,7	5,3
Górowo Iławeckie	25,8	23,0	25,8	18,8	18,8	-	7,0	6,9
Gminy miejsko-wiejskie: <i>Urban-rural gminas:</i>								
Biszynek	2117,6	2075,1	1947,6	1946,6	1943,6	3,0	1,0	10,2
w tym miasto	-	-	-	-	-	-	-	-
of which city								
Sępólno	4565,3	4432,5	4346,3	4341,7	4306,0	32,0	4,6	18,0
w tym miasto	2,3	2,3	1,3	-	-	-	1,3	0,5
of which city								
Gminy wiejskie: <i>Rural gminas:</i>								
Bartoszyce	7289,8	7116,0	6666,8	6637,6	6541,2	94,0	29,2	16,6
Górowo Iławeckie	15418,1	15020,4	14968,1	14958,9	14657,9	301,0	9,2	36,1
Gminy wiejskie: <i>Rural gminas:</i>								
Bartoszyce	7289,8	7116,0	6666,8	6637,6	6541,2	94,0	29,2	16,6
Górowo Iławeckie	15418,1	15020,4	14968,1	14958,9	14657,9	301,0	9,2	36,1

TABL. 1 (53). WAŻNIEJSZE DANE O LEŚNICTWIE W 2008 R. (dok.)

Stan w dniu 31 XII

MAJOR DATA ON FORESTRY IN 2008 (cont.)

As of 31 XII

WYSZCZEGÓLNIENIE SPECIFICATION	Powierzchnia gruntów leśnych <i>Forest land</i>							Lesistość w % <i>Forest cover in %</i>
	ogółem <i>grand total</i>	w tym lasy <i>of which forests</i>	z ogółem publicznie <i>of total public</i>					
			razem <i>total</i>	własność Skarbu Państwa owned by the State Treasury	w tym <i>of which</i>		własność gmin gmina owned	
					w zarządzie Lasów Państwowych managed by State Forests	w zasobie Agencji Nieruchomości Rolnych <i>in resources of Agricultural Property Agency</i>		
w ha		in ha						
Gminy wiejskie: <i>Rural gminas:</i>								
Janowiec Kościelny	2485,6	2448,6	1574,6	1569,4	1506,4	63,0	5,2	18,0
Janowo	12239,2	11933,0	11209,2	11209,2	11181,2	28,0	-	62,3
Kozłowo	3448,4	3397,4	3120,4	3118,0	2994,0	124,0	2,4	13,4
POWIAT OLSZTYŃSKI	109382,2	106221,8	104254,1	104202,7	103528,5	603,0	51,4	37,4
Gminy miejsko-wiejskie: <i>Urban-rural gminas:</i>								
Barczewo	10861,8	10587,7	10196,7	10179,2	10036,2	143,0	17,5	33,1
w tym miasto	-	-	-	-	-	-	-	-
of which city								
Biskupiec	7668,4	7453,9	7249,2	7246,7	7162,7	84,0	2,5	25,7
w tym miasto	2,5	2,5	2,5	-	-	-	2,5	0,5
of which city								
Dobre Miasto	9976,7	9703,3	9784,7	9782,7	9741,7	36,0	2,0	37,5
w tym miasto	48,5	47,9	33,6	33,6	33,6	-	-	9,9
of which city								
Jeżiorany	4702,1	4597,2	4452,7	4447,7	4394,7	53,0	5,0	21,7
w tym miasto	4,0	4,0	4,0	-	-	-	4,0	1,2
of which city								
Olsztynek	19967,7	19363,1	19401,3	19401,3	19357,3	38,0	-	52,1
w tym miasto	34,6	32,2	34,6	34,6	33,6	1,0	-	4,2
of which city								
Gminy wiejskie: <i>Rural gminas:</i>								
Dywyły	4375,8	4260,7	3890,4	3871,3	3816,3	55,0	19,1	26,4
Gietrzwałd	8888,6	8591,7	8295,1	8292,5	8264,5	28,0	2,6	49,9
Jonkowo	6562,0	6371,4	6054,1	6052,7	6050,7	2,0	1,4	37,8
Kolno	4724,1	4607,2	4483,0	4483,0	4457,0	20,0	-	25,8
Purda	17112,9	16610,3	16545,1	16545,1	16444,1	93,0	-	52,2
Stawiguda	12520,4	12089,3	12006,4	12005,1	11925,9	33,0	1,3	54,2
Świątki	2021,8	1986,1	1895,5	1895,5	1877,5	18,0	-	12,1
POWIAT SZCZYCIEŃSKI	97850,2	95067,3	93604,3	93531,2	93074,2	457,0	73,1	49,2
Gminy miejskie: <i>Urban gminas:</i>								
Szczytno	10,1	9,8	10,1	0,3	0,3	-	9,8	0,9
Gminy miejsko-wiejskie: <i>Urban-rural gminas:</i>								
Pasym	4983,8	4846,8	4663,7	4655,7	4568,7	87,0	8,0	32,5
w tym miasto	24,2	24,1	10,2	8,2	8,2	-	2,0	1,6
of which city								
Gminy wiejskie: <i>Rural gminas:</i>								
Dźwierzuty	6855,8	6711,0	6329,2	6297,2	6193,2	104,0	32,0	25,5
Jedwabno	21032,7	20359,2	20789,3	20789,3	20686,3	103,0	-	65,3
Rozogi	9110,9	8920,0	7977,8	7971,8	7947,8	24,0	6,0	39,7
Szczytno	17072,2	16572,0	16003,9	15998,9	15946,9	52,0	5,0	47,9
Świątajno	18016,1	17397,3	17870,6	17863,6	17857,6	6,0	7,0	62,2
Wielbark	20768,5	20251,2	19959,6	19954,3	19873,3	81,0	5,3	58,2
Miasto na prawach powiatu: <i>City with powiat status:</i>								
Olsztyn	1918,9	1887,1	1751,9	413,9	372,7	13,0	1338,0	21,4

TABL. 2 (54). GRUNTY NIELEŚNE ZALESIONE I PRZEZNACZONE DO ZALESIENIA W 2008 R.
NON-FOREST LAND AFFORESTED AND DESIGNATED FOR AFFORESTATION IN 2008

WYSZCZEGÓLNIENIE SPECIFICATION	Zalesienia gruntów nieleśnych Afforestation of non-forest land		Powierzchnia gruntów nieleśnych przeznaczonych do zalesienia ^a Non-forest land designated for afforestation ^a	
	publiczne public	prywatne private	ogółem total	w tym Lasy Państwowe of which State Forests
	w ha		in ha	
WOJEWÓDZTWO VOIVODSHIP	640,5	1433,0	463,0	463,0
PODREGION ELBLĄSKI SUBREGION	120,8	837,3	186,0	186,0
POWIAT BRANIEWSKI	54,4	191,9	156,8	156,8
Gminy miejskie: <i>Urban gminas:</i>				
Braniewo	-	-	-	-
Gminy miejsko-wiejskie: <i>Urban-rural gminas:</i>				
Frombork	4,5	-	36,2	36,2
w tym miasto	-	-	-	-
<i>of which city</i>				
Pieniężno	4,1	71,5	51,3	51,3
w tym miasto	-	-	-	-
<i>of which city</i>				
Gminy wiejskie: <i>Rural gminas:</i>				
Braniewo	14,3	-	30,0	30,0
Lelkowo	6,4	30,5	22,6	22,6
Płoskinia	25,1	87,7	-	-
Wilczęta	-	2,2	16,8	16,8
POWIAT DZIAŁDOWSKI	10,2	31,2	2,1	2,1
Gminy miejskie: <i>Urban gminas:</i>				
Działdowo	-	-	-	-
Gminy miejsko-wiejskie: <i>Urban-rural gminas:</i>				
Lidzbark	-	14,4	-	-
w tym miasto	-	-	-	-
<i>of which city</i>				
Gminy wiejskie: <i>Rural gminas:</i>				
Działdowo	8,4	14,2	-	-
Iłowo-Osada	-	-	2,1	2,1
Płośnica	-	-	-	-
Rybno	1,8	2,6	-	-
POWIAT ELBLĄSKI	31,8	196,6	9,4	9,4
Gminy miejsko-wiejskie: <i>Urban-rural gminas:</i>				
Młynary	17,2	41,8	6,5	6,5
w tym miasto	-	-	-	-
<i>of which city</i>				
Pasłęk	2,0	97,0	1,7	1,7
w tym miasto	-	-	-	-
<i>of which city</i>				
Tolkmicko	-	-	-	-
w tym miasto	-	-	-	-
<i>of which city</i>				

TABL. 2 (54). GRUNTY NIELEŚNE ZALESIONE I PRZEZNACZONE DO ZALESIENIA W 2008 R. (cd.)

NON-FOREST LAND AFFORESTED AND DESIGNATED FOR AFFORESTATION IN 2008 (cont.)

WYSZCZEGÓLNIENIE SPECIFICATION	Zalesienia gruntów nieleśnych Afforestation of non-forest land		Powierzchnia gruntów nieleśnych przeznaczonych do zalesienia ^a Non-forest land designated for afforestation ^a	
	publiczne public	prywatne private	ogółem total	w tym Lasy Państwowe of which State Forests
	w ha		in ha	
Gminy wiejskie: <i>Rural gminas:</i>				
Elbląg	-	-	-	-
Godkowo	-	19,7	1,2	1,2
Gronowo Elbląskie	-	-	-	-
Markusy	-	30,7	-	-
Milejewo	12,6	-	-	-
Rychliki	-	7,4	-	-
POWIAT IŁAWSKI	5,6	69,1	-	-
Gminy miejskie: <i>Urban gminas:</i>				
Iława	-	-	-	-
Lubawa	-	-	-	-
Gminy miejsko-wiejskie: <i>Urban-rural gminas:</i>				
Kisielice	-	36,2	-	-
w tym miasto	-	-	-	-
<i>of which city</i>				
Susz	-	19,7	-	-
w tym miasto	-	-	-	-
<i>of which city</i>				
Zalewo	5,6	2,2	-	-
w tym miasto	-	-	-	-
<i>of which city</i>				
Gminy wiejskie: <i>Rural gminas:</i>				
Iława	-	11,0	-	-
Lubawa	-	-	-	-
POWIAT NOWOMIEJSKI	10,1	22,1	0,8	0,8
Gminy miejskie: <i>Urban gminas:</i>				
Nowe Miasto Lubawskie	-	-	-	-
Gminy wiejskie: <i>Rural gminas:</i>				
Biskupiec	-	3,1	0,1	0,1
Grodziczno	1,4	17,3	-	-
Kurzętnik	8,7	1,0	-	-
Nowe Miasto Lubawskie	-	0,7	0,7	0,7
POWIAT OSTRÓDZKI	1,3	326,4	17,0	17,0
Gminy miejskie: <i>Urban gminas:</i>				
Ostróda	-	-	-	-
Gminy miejsko-wiejskie: <i>Urban-rural gminas:</i>				
Miłakowo	-	20,0	-	-
w tym miasto	-	-	-	-
<i>of which city</i>				
Miłomłyn	1,3	36,9	-	-
w tym miasto	-	-	-	-
<i>of which city</i>				
Morąg	-	116,5	5,0	5,0
w tym miasto	-	-	-	-
<i>of which city</i>				

TABL. 2 (54). GRUNTY NIELEŚNE ZALESIONE I PRZEZNACZONE DO ZALESIENIA W 2008 R. (cd.)

NON-FOREST LAND AFFORESTED AND DESIGNATED FOR AFFORESTATION IN 2008 (cont.)

WYSZCZEGÓLNIENIE SPECIFICATION	Zalesienia gruntów nieleśnych Afforestation of non-forest land		Powierzchnia gruntów nieleśnych przeznaczonych do zalesienia ^a Non-forest land designated for afforestation ^a	
	publiczne public	prywatne private	ogółem total	w tym Lasy Państwowe of which State Forests
	w ha		in ha	
Gminy wiejskie: <i>Rural gminas:</i>				
Dąbrówno	-	27,3	-	-
Grunwald	-	40,0	1,0	1,0
Łukta	-	10,9	4,4	4,4
Małdyty	-	63,1	-	-
Ostróda	-	11,7	6,6	6,6
Miasto na prawach powiatu: <i>City with powiat status:</i>				
Elbląg	7,4	-	-	-
PODREGION ELCKI	54,0	238,3	91,9	91,9
SUBREGION				
POWIAT ELCKI	8,5	28,0	11,0	11,0
Gminy miejskie: <i>Urban gminas:</i>				
Elk	-	-	-	-
Gminy wiejskie: <i>Rural gminas:</i>				
Elk	8,5	15,0	8,5	8,5
Kalinowo	-	-	-	-
Prostki	-	8,0	0,9	0,9
Stare Juchy	-	5,0	1,6	1,6
POWIAT GIŻYCKI	17,9	42,0	30,7	30,7
Gminy miejskie: <i>Urban gminas:</i>				
Giżycko	-	-	-	-
Gminy miejsko-wiejskie: <i>Urban-rural gminas:</i>				
Ryn	4,5	1,2	5,2	5,2
w tym miasto	-	-	-	-
<i>of which city</i>				
Gminy wiejskie: <i>Rural gminas:</i>				
Giżycko	1,6	19,8	5,9	5,9
Krukłanki	7,7	1,3	14,8	14,8
Miłki	-	19,7	2,0	2,0
Wydminy	4,1	-	2,9	2,9
POWIAT GOŁDAPSKI	0,6	32,4	1,2	1,2
Gminy miejsko-wiejskie: <i>Urban-rural gminas:</i>				
Goldap	-	29,7	-	-
w tym miasto	-	-	-	-
<i>of which city</i>				
Gminy wiejskie: <i>Rural gminas:</i>				
Banie Mazurskie	0,6	2,7	1,2	1,2
Dubeninki	-	-	-	-
POWIAT OLECKI	-	130,9	-	-
Gminy miejsko-wiejskie: <i>Urban-rural gminas:</i>				
Olecko	-	16,1	-	-
w tym miasto	-	-	-	-
<i>of which city</i>				

TABL. 2 (54). GRUNTY NIELEŚNE ZALESIONE I PRZEZNACZONE DO ZALESIENIA W 2008 R. (cd.)

NON-FOREST LAND AFFORESTED AND DESIGNATED FOR AFFORESTATION IN 2008 (cont.)

WYSZCZEGÓLNIENIE SPECIFICATION	Zalesienia gruntów nieleśnych Afforestation of non-forest land		Powierzchnia gruntów nieleśnych przeznaczonych do zalesienia ^a Non-forest land designated for afforestation ^a	
	publiczne public	prywatne private	ogółem total	w tym Lasy Państwowe of which State Forests
	w ha		in ha	
Gminy wiejskie: <i>Rural gminas:</i>				
Kowale Oleckie	-	41,1	-	-
Świątajno	-	64,6	-	-
Wieliczki	-	9,1	-	-
POWIAT PISKI	24,3	-	28,1	28,1
Gminy miejsko-wiejskie: <i>Urban-rural gminas:</i>				
Biała Piska	10,3	-	12,1	12,1
w tym miasto	-	-	-	-
of which city				
Orzysz	7,4	-	12,1	12,1
w tym miasto	-	-	0,3	0,3
of which city				
Pisz	6,6	-	2,3	2,3
w tym miasto	-	-	-	-
of which city				
Ruciane-Nida	-	-	1,7	1,7
w tym miasto	-	-	-	-
of which city				
POWIAT WĘGORZEWSKI ...	2,7	5,0	20,8	20,8
Gminy miejsko-wiejskie: <i>Urban-rural gminas:</i>				
Węgorzewo	1,2	1,0	7,6	7,6
w tym miasto	-	-	-	-
of which city				
Gminy wiejskie: <i>Rural gminas:</i>				
Budry	1,5	2,0	4,2	4,2
Pozezdrze	-	2,0	9,1	9,1
PODREGION OLSZTYŃSKI .. SUBREGION	465,7	357,4	185,2	185,2
POWIAT BARTOSZYCKI	263,4	15,8	26,9	26,9
Gminy miejskie: <i>Urban gminas:</i>				
Bartoszyce	7,3	-	-	-
Górowo Iławeckie	-	-	-	-
Gminy miejsko-wiejskie: <i>Urban-rural gminas:</i>				
Bisztynek	-	-	-	-
w tym miasto	-	-	-	-
of which city				
Sępól	6,3	5,7	-	-
w tym miasto	-	-	-	-
of which city				
Gminy wiejskie: <i>Rural gminas:</i>				
Bartoszyce	5,2	10,1	-	-
Górowo Iławeckie	244,6	-	26,9	26,9
POWIAT KĘTRZYŃSKI	7,1	45,5	1,1	1,1
Gminy miejskie: <i>Urban gminas:</i>				
Kętrzyn	-	-	-	-

TABL. 2 (54). GRUNTY NIELEŚNE ZALESIONE I PRZEZNACZONE DO ZALESIENIA W 2008 R. (cd.)
 NON-FOREST LAND AFFORESTED AND DESIGNATED FOR AFFORESTATION IN 2008 (cont.)

WYSZCZEGÓLNIENIE SPECIFICATION	Zalesienia gruntów nieleśnych Afforestation of non-forest land		Powierzchnia gruntów nieleśnych przeznaczonych do zalesienia ^a Non-forest land designated for afforestation ^a	
	publiczne public	prywatne private	ogółem total	w tym Lasy Państwowe of which State Forests
	w ha		in ha	
Gminy miejsko-wiejskie: <i>Urban-rural gminas:</i>				
Korsze	-	5,3	-	-
w tym miasto	-	-	-	-
<i>of which city</i>				
Reszel	-	6,9	-	-
w tym miasto	-	6,9	-	-
<i>of which city</i>				
Gminy wiejskie: <i>Rural gminas:</i>				
Barciany	-	17,2	-	-
Kętrzyn	-	1,0	-	-
Srokowo	7,1	15,1	1,1	1,1
POWIAT LIDZBARSKI	56,2	84,9	22,2	22,2
Gminy miejskie: <i>Urban gminas:</i>				
Lidzbark Warmiński	-	-	-	-
Gminy miejsko-wiejskie: <i>Urban-rural gminas:</i>				
Orneta	8,2	19,3	-	-
w tym miasto	-	-	-	-
<i>of which city</i>				
Gminy wiejskie: <i>Rural gminas:</i>				
Kiwity	-	31,4	-	-
Lidzbark Warmiński	41,1	19,9	14,8	14,8
Lubomino	6,9	14,3	7,3	7,3
POWIAT MRĄGOWSKI	2,7	-	-	-
Gminy miejskie: <i>Urban gminas:</i>				
Mrągowo	-	-	-	-
Gminy miejsko-wiejskie: <i>Urban-rural gminas:</i>				
Mikołajki	-	-	-	-
w tym miasto	-	-	-	-
<i>of which city</i>				
Gminy wiejskie: <i>Rural gminas:</i>				
Mrągowo	2,7	-	-	-
Piecki	-	-	-	-
Sorkwity	-	-	-	-
POWIAT NIDZICKI	1,9	86,2	10,5	10,5
Gminy miejsko-wiejskie: <i>Urban-rural gminas:</i>				
Nidzica	1,9	25,3	7,1	7,1
w tym miasto	-	-	-	-
<i>of which city</i>				
Gminy wiejskie: <i>Rural gminas:</i>				
Janowiec Kościelny	-	18,1	-	-
Janowo	-	16,6	-	-
Kozłowo	-	26,2	3,4	3,4

TABL. 2 (54). GRUNTY NIELEŚNE ZALESIONE I PRZEZNACZONE DO ZALESIENIA W 2008 R. (dok.)
NON-FOREST LAND AFFORESTED AND DESIGNATED FOR AFFORESTATION IN 2008 (cont.)

WYSZCZEGÓLNIENIE SPECIFICATION	Zalesienia gruntów nieleśnych Afforestation of non-forest land		Powierzchnia gruntów nieleśnych przeznaczonych do zalesienia ^a Non-forest land designated for afforestation ^a	
	publiczne public	prywatne private	ogółem total	w tym Lasy Państwowe of which State Forests
	w ha		in ha	
POWIAT OLSZTYŃSKI	62,0	108,1	63,8	63,8
Gminy miejsko-wiejskie: Urban-rural gminas:				
Barczewo	6,4	6,5	9,2	9,2
w tym miasto	-	-	-	-
of which city				
Biskupiec	5,6	20,0	0,8	0,8
w tym miasto	-	-	-	-
of which city				
Dobre Miasto	0,5	20,6	3,9	3,9
w tym miasto	-	-	-	-
of which city				
Jeziorany	5,2	17,3	2,6	2,6
w tym miasto	-	-	-	-
of which city				
Olsztynek	15,8	-	6,7	6,7
w tym miasto	-	-	-	-
of which city				
Gminy wiejskie: Rural gminas:				
Dywity	1,1	-	1,4	1,4
Gietrzwałd	7,1	-	19,9	19,9
Jonkowo	-	8,3	10,3	10,3
Kolno	-	18,0	-	-
Purda	9,7	-	1,8	1,8
Stawiguda	8,3	-	1,1	1,1
Świątki	2,3	17,4	6,0	6,0
POWIAT SZCZYCIEŃSKI	72,4	16,9	60,8	60,8
Gminy miejskie: Urban gminas:				
Szczytno	-	-	-	-
Gminy miejsko-wiejskie: Urban-rural gminas:				
Pasym	7,6	-	22,9	22,9
w tym miasto	-	-	-	-
of which city				
Gminy wiejskie: Rural gminas:				
Dźwierzuty	2,6	3,0	-	-
Jedwabno	1,6	-	5,2	5,2
Rozogi	6,0	6,0	-	-
Szczytno	45,3	5,9	5,0	5,0
Świątajno	-	-	-	-
Wielbark	9,3	2,0	27,7	27,7
Miasto na prawach powiatu: City with powiat status:				
Olsztyn	-	-	-	-

^a Stan w dniu 31 XII.

^a As of 31 XII.

TABL. 3 (55). **LASY NIESTANOWIĄCE WŁASNOŚCI SKARBU PAŃSTWA W 2008 R.**
Stan w dniu 31 XII
FORESTS NON OWNED BY THE STATE TREASURY IN 2008
As of 31 XII

WYSZCZEGÓLNIENIE SPECIFICATION	Powierzchnia gruntów leśnych <i>Forest land</i>				Lasy ochronne w % ogółem gruntów leśnych <i>Protective forests in % of total forests land</i>
	ogółem <i>total</i>	w tym <i>of which</i>			
		osób fizycznych <i>natural persons</i>	wspólnot gruntowych <i>land co- -operatives</i>	gmin <i>gminas</i>	
	w ha		in ha		
WOJEWÓDZTWO VOIVODSHIP	45239,7	39273,1	17,2	3472,5	4,9
Podregion elbląski Subregion	13962,0	12305,2	15,0	1014,2	4,2
Powiaty:					
<i>Powiats:</i>					
braniewski	894,3	781,0	-	73,2	-
działdowski	3446,3	3353,0	9,0	32,8	-
elbląski	1241,4	1062,0	-	142,4	-
iławski	2306,8	2064,3	-	91,5	1,0
nowomiejski	3102,0	2951,0	6,0	89,0	-
ostródzki	2410,3	2057,0	-	61,3	-
Miasto na prawach powiatu:					
<i>City with powiat status:</i>					
Elbląg	560,9	36,9	-	524,0	100,0
Podregion etcki Subregion	12005,5	10983,2	-	519,2	0,3
Powiaty:					
<i>Powiats:</i>					
etcki	2825,3	2736,0	-	60,3	-
giżycki	1560,9	1335,0	-	94,9	-
goldapski	2976,2	2782,2	-	75,9	1,2
olecki	1696,2	1552,0	-	55,2	-
piski	2087,4	1832,0	-	184,4	-
węgorzewski	859,5	746,0	-	48,5	-
Podregion olsztyński Subregion	19272,2	15984,7	2,2	1939,1	8,2
Powiaty:					
<i>Powiats:</i>					
bartoszycki	1571,7	1270,0	-	108,7	0,6
kętrzyński	987,2	674,8	-	72,8	-
lidzbarski	1066,7	902,9	-	162,0	-
mragowski	2089,5	1620,0	-	121,5	3,6
nidzicki	2553,6	2472,0	1,0	11,6	-
olsztyński	5179,5	4711,6	1,2	51,4	-
szczygieński	4319,0	4167,4	-	73,1	-
Miasto na prawach powiatu:					
<i>City with powiat status:</i>					
Olsztyn	1505,0	166,0	-	1338,0	100,0

DZIAŁ XI TRANSPORT
CHAPTER XI TRANSPORT

TABL. 1 (56). **DROGI PUBLICZNE W 2008 R.**
Stan w dniu 31 XII
PUBLIC ROADS IN 2008
As of 31 XII

WYSZCZEGÓLNIENIE SPECIFICATION	Drogi publiczne o twardej nawierzchni w km <i>Hard surface public roads in km</i>		W tym o nawierzchni ulepszonej <i>Of which improved</i>	
	powiatowe <i>powiat roads</i>	gminne <i>gmina roads</i>	powiatowe <i>powiat roads</i>	gminne <i>gmina roads</i>
WOJEWÓDZTWO VOIVODSHIP	6995,7	2122,9	6499,1	1797,9
Podregion elbląski Subregion	2482,5	1073,4	2353,9	939,2
Powiaty: <i>Powiats:</i>				
braniewski	340,4	46,1	308,5	30,9
działdowski	301,8	170,7	301,4	161,2
elbląski	524,2	238,0	474,7	207,9
iławski	457,9	239,4	447,2	219,5
nowomiejski	226,6	195,3	226,6	171,2
ostródzki	537,4	132,0	503,3	100,0
Miasto na prawach powiatu: <i>City with powiat status:</i>				
Elbląg	94,2	51,9	92,2	48,5
Podregion ełcki Subregion	1671,0	288,3	1450,6	233,4
Powiaty: <i>Powiats:</i>				
ełcki	296,5	101,6	262,4	81,6
giżycki	306,9	40,5	274,3	37,4
goldapski	194,1	21,7	167,8	18,1
olecki	290,6	22,4	232,3	15,8
piski	366,5	86,8	317,6	73,4
węgorzewski	216,4	15,3	196,2	7,1
Podregion olsztyński Subregion	2842,2	761,2	2694,6	625,3
Powiaty: <i>Powiats:</i>				
bartoszycki	392,8	95,4	367,2	64,8
kętrzyński	382,4	79,7	324,5	49,3
lidzbarski	233,3	40,1	224,2	35,8
mragowski	295,1	111,3	276,5	84,7
nidzicki	336,0	28,5	321,0	25,1
olsztyński	722,2	114,3	722,2	101,4
szczycieński	466,4	115,7	445,0	94,0
Miasto na prawach powiatu: <i>City with powiat status:</i>				
Olsztyn	14,0	176,2	14,0	170,2

Ź r ó d ł o: dane Generalnej Dyrekcji Dróg Krajowych i Autostrad.

S o u r c e: data of the General Directorate of Domestic Roads and Motorways.

DZIAŁ XII HANDEL
CHAPTER XII TRADE

TABL. 1 (57). TARGOWISKA W 2008 R.
Stan w dniu 31 XII
MARKETPLACES IN 2008
As of 31 XII

WYSZCZEGÓLNIENIE SPECIFICATION	Targowiska stałe Permanent marketplaces						Targowiska sezonowe ^a (w ciągu roku) Seasonal marketplaces ^a (during the year)	Roczne wpływy z opłaty targowej w tys. zł Annual receipts from market-place fees in thous. zł
	ogółem total	w tym z przewagą sprzedaży drobno detalicznej of which with predominance of small-retail sales	powierzchnia targowisk w m ² area of marketplaces in m ²		stałe punkty sprzedaży drobnodetalicznej permanent small-retail sales outlets			
			ogółem total	w tym sprzedażowa of which sales area	ogółem total	w tym na targowiskach czynnych codziennie of which at marketplaces opened daily		
WOJEWÓDZTWO VOIVODSHIP	80	72	438016	252868	2385	1924	205	6665,9
Podregion elbląski Subregion	28	23	154060	92114	860	705	13	1902,0
Powiaty: Powiats:								
braniewski	3	3	13348	10851	29	29	2	105,6
działdowski	4	3	23214	5045	19	19	-	359,0
elbląski	3	3	4000	2850	26	26	5	81,0
iławski	10	6	53339	39490	152	96	-	737,5
nowomiejski	2	2	21935	10432	71	34	2	202,5
ostródzki	5	5	14750	12586	286	286	4	168,1
Miasto na prawach powiatu: City with powiat status:								
Elbląg	1	1	23474	10860	277	215	-	248,3
Podregion etcki Subregion	16	16	122299	75078	240	197	6	1289,3
Powiaty: Powiats:								
etcki	2	2	48565	34365	32	32	1	556,1
gizycki	3	3	14470	8951	97	97	2	437,5
goldapski	2	2	10618	4683	2	-	-	30,6
olecki	2	2	21686	2900	-	-	-	22,6
piski	6	6	20160	17379	87	68	3	211,7
węgorzewski	1	1	6800	6800	22	-	-	30,8
Podregion olsztyński Subregion	36	33	161657	85676	1285	1002	186	3375,0
Powiaty: Powiats:								
bartoszycki	3	3	20090	10835	40	40	4	214,4
kętrzyński	4	4	6013	3873	110	110	3	133,8
lidzbarski	3	3	11900	9235	31	29	2	78,8
mragowski	2	2	13651	11391	117	117	1	491,6
nidzicki	4	4	25805	23700	28	20	-	98,2
olsztyński	8	5	19711	10350	60	46	159	258,9
szczygieński	8	8	16041	10432	317	317	16	285,5
Miasto na prawach powiatu: City with powiat status:								
Olsztyn	4	4	48446	5860	582	343	1	1913,4

^a Liczba targowisk lub miejsc wyznaczonych na ulicach i placach uruchamianych okresowo.

^a A number of marketplaces or places located on streets and squares opened periodically.

DZIAŁ XIII FINANSE PUBLICZNE
CHAPTER XIII PUBLIC FINANCE

TABL. 1 (58). **DOCHODY BUDŻETÓW POWIATÓW I MIAST NA PRAWACH POWIATU WEDŁUG RODZAJÓW W 2008 R.**

REVENUE OF POWIATS AND CITIES WITH POWIAT STATUS BUDGETS BY TYPE IN 2008

WYSZCZEGÓLNIENIE SPECIFICATION	Ogółem Grand total	Dochody własne Own revenue		Dotacje celowe Appropriated allocations			Subwencje ogólne General subsidies
		razem total	w tym środki na dofinansowanie własnych zadań pozyskane z innych źródeł of which funds for additional financing of own tasks from other sources	razem total	w tym of which		
					z budżetu państwa from the state budget	dotacje otrzymane z funduszy celowych allocations received from appropriated funds	
<i>w tys. zł in thous. zł</i>							
WOJEWÓDZTWO VOIVODSHIP	1972166,6	846679,1	31903,3	358319,5	327967,9	10536,4	767167,9
Podregion elbląski Subregion							
<i>Powiaty:</i>							
<i>Powiaty:</i>							
braniewski	36564,3	8252,3	-	8752,3	8035,0	6,0	19559,7
działdowski	42589,5	12166,3	170,4	7805,1	7678,2	54,0	22618,1
elbląski	38636,0	10999,9	113,2	7101,0	6182,2	87,1	20535,0
iławski	66245,0	17150,1	1,3	11258,1	10869,5	133,4	37836,9
nowomiejski	26454,2	6917,6	378,0	6158,0	5306,3	250,3	13378,5
ostródzki	88869,8	19217,6	444,7	18970,4	17042,8	161,6	50681,8
Miasto na prawach powiatu: <i>City with powiat status:</i>							
Elbląg	404582,7	227249,0	7093,8	66439,1	63261,5	1979,0	110894,6
Podregion ełcki Subregion							
<i>Powiaty:</i>							
<i>Powiaty:</i>							
ełcki	78432,5	17118,5	78,2	20524,3	18888,2	168,7	40789,6
giżycki	52952,9	13168,4	2427,6	13430,3	10587,3	203,9	26354,2
goldapski	22080,7	3302,0	-	7024,2	6157,6	25,0	11754,6
olecki	35958,4	8309,8	1611,8	7139,1	6176,0	198,3	20509,5
piski	45947,7	9104,6	-	7618,3	7148,3	293,7	29224,8
węgorzewski	30394,5	7025,0	123,3	13031,7	12051,1	871,7	10337,8
Podregion olsztyński Subregion							
<i>Powiaty:</i>							
<i>Powiaty:</i>							
bartoszycki	46792,7	11683,4	210,8	9227,4	8132,4	100,0	25881,9
kętrzyński	56497,0	14235,9	692,6	9233,3	8726,0	290,4	33027,8
lidzbarski	40465,8	8061,4	507,6	7899,5	6027,6	25,7	24504,9
mragowski	45407,0	11362,1	-	10530,7	9547,0	206,6	23514,2
nidzicki	32747,3	7016,8	68,3	6341,0	6113,4	23,6	19389,6
olsztyński	81308,5	32267,0	328,8	20254,2	18353,9	501,8	28787,4
szczygieński	70120,3	16824,3	61,5	24581,0	21152,9	1287,9	28715,1
Miasto na prawach powiatu: <i>City with powiat status:</i>							
Olsztyn	629119,7	385247,3	17591,5	75000,4	70530,6	3667,7	168872,0

TABL. 2 (59). DOCHODY BUDŻETÓW POWIATÓW I MIAST NA PRAWACH POWIATU WEDŁUG DZIAŁÓW W 2008 R.

REVENUE OF POWIATS AND CITIES WITH POWIAT STATUS BUDGETS BY DIVISION IN 2008

WYSZCZEGÓLNIENIE SPECIFICATION	Ogółem Total	W tym Of which							
		gospo- darka mieszka- niowa housing economy	admini- stracja publiczna public admini- stration	oświata i wycho- wanie education	ochrona zdrowia health care	pomoc społeczna social assis- tance	gospo- darka komu- nalna i ochrona środowiska municipal economy and en- vironmental protection	kultura i ochrona dziedzic- stwa naro- dowego culture and national heritage	kultura fizyczna i sport physical education and sport
W TYS. ZŁ IN THOUS. ZŁ									
WOJEWÓDZTWO VOIVODSHIP	1972166,6	108052,8	45176,3	24890,7	36291,0	207938,0	12267,9	7511,8	4806,4
Podregion elbląski Subregion									
Powiaty: Powiats:									
braniewski	36564,3	628,5	1034,0	319,0	2379,3	3242,0	-	-	-
działdowski	42589,5	1074,6	1806,9	1152,4	983,7	3234,0	-	-	-
elbląski	38636,0	797,2	1572,3	286,8	61,9	6945,8	-	37,1	666,5
iławski	66245,0	155,8	2922,3	1296,8	1400,7	6134,5	-	-	9,1
nowomiejski	26454,2	512,2	1345,6	101,9	633,2	2221,1	-	-	-
ostródzki	88869,8	658,8	2506,5	925,3	2442,2	4381,0	-	4,8	682,6
Miasto na prawach powiatu: City with powiat status:									
Elbląg	404582,7	42881,8	1688,4	5464,4	3211,2	46871,0	1308,1	2077,9	626,2
Podregion ełcki Subregion									
Powiaty: Powiats:									
ełcki	78432,5	2597,9	1869,4	1406,2	1837,5	11719,8	-	-	666,0
giżycki	52952,9	545,2	454,5	531,1	1742,5	5585,9	-	-	30,0
goldapski	22080,7	170,7	645,7	20,7	658,8	975,9	-	-	0,9
olecki	35958,4	888,8	1294,4	388,3	1974,3	2243,3	53,3	-	-
piski	45947,7	392,1	1697,8	520,6	1830,1	1089,4	-	80,0	22,0
węgorzewski	30394,5	54,3	733,2	32,9	800,7	10419,7	1,0	-	-
Podregion olsztyński Subregion									
Powiaty: Powiats:									
bartoszycki	46792,7	98,8	1842,7	1114,3	1637,5	5807,9	-	-	-
kętrzyński	56497,0	1556,5	487,8	695,9	1855,1	3246,9	57,5	-	666,0
lidzbarski	40465,8	908,9	1597,3	1946,3	1786,9	604,8	-	-	666,0
mrągowski	45407,0	499,2	1443,7	1262,0	1179,1	6261,4	-	-	-
nidzicki	32747,3	28,9	2464,6	584,8	532,7	1463,1	-	-	-
olsztyński	81308,5	5733,9	3537,1	199,9	2556,6	21291,5	-	5,1	-
szczygieński	70120,3	203,9	2197,6	369,5	1501,5	11799,3	230,0	14,8	-
Miasto na prawach powiatu: City with powiat status:									
Olsztyn	629119,7	47664,9	12034,3	6271,7	5285,4	52399,6	10617,9	5292,1	771,0

TABL. 2 (59). DOCHODY BUDŻETÓW POWIATÓW I MIAST NA PRAWACH POWIATU WEDŁUG DZIAŁÓW W 2008 R. (dok.)

REVENUE OF POWIATS AND CITIES WITH POWIAT STATUS BUDGETS BY DIVISION IN 2008 (cont.)

WYSZCZEGÓLNIENIE SPECIFICATION	Ogółem Total	W tym Of which							
		gospo- darka mieszka- niowa housing economy	admini- stracja publiczna public admini- stration	oświata i wycho- wanie education	ochrona zdrowia health care	pomoc społeczna social assis- tance	gospo- darka komu- nalna i ochrona środowiska municipal economy and en- vironmental protection	kultura i ochrona dziedzic- stwa naro- dowego culture and national heritage	kultura fizyczna i sport physical education and sport
W % DOCHODÓW OGÓŁEM IN % OF TOTAL REVENUE									
WOJEWÓDZTWO VOIVODSHIP	100,0	5,5	2,3	1,3	1,8	10,5	0,6	0,4	0,2
Podregion elbląski Subregion									
Powiaty: Powiats:									
braniewski	100,0	1,7	2,8	0,9	6,5	8,9	-	-	-
działdowski	100,0	2,5	4,2	2,7	2,3	7,6	-	-	-
elbląski	100,0	2,1	4,1	0,7	0,2	18,0	-	0,1	1,7
iławski	100,0	0,2	4,4	2,0	2,1	9,3	-	-	0,0
nowomiejski	100,0	1,9	5,1	0,4	2,4	8,4	-	-	-
ostródzki	100,0	0,7	2,8	1,0	2,7	4,9	-	0,0	0,8
Miasto na prawach powiatu: City with powiat status:									
Elbląg	100,0	10,6	0,4	1,4	0,8	11,6	0,3	0,5	0,2
Podregion elcki Subregion									
Powiaty: Powiats:									
elcki	100,0	3,3	2,4	1,8	2,3	14,9	-	-	0,8
giżycki	100,0	1,0	0,9	1,0	3,3	10,5	-	-	0,1
goldapski	100,0	0,8	2,9	0,1	3,0	4,4	-	-	0,0
olecki	100,0	2,5	3,6	1,1	5,5	6,2	0,1	-	-
piski	100,0	0,9	3,7	1,1	4,0	2,4	-	0,2	0,0
węgorzewski	100,0	0,2	2,4	0,1	2,6	34,3	0,0	-	-
Podregion olsztyński Subregion									
Powiaty: Powiats:									
bartoszycki	100,0	0,2	3,9	2,4	3,5	12,4	-	-	-
kętrzyński	100,0	2,8	0,9	1,2	3,3	5,7	0,1	-	1,2
lidzbarski	100,0	2,2	3,9	4,8	4,4	1,5	-	-	1,6
mragowski	100,0	1,1	3,2	2,8	2,6	13,8	-	-	-
nidzicki	100,0	0,1	7,5	1,8	1,6	4,5	-	-	-
olsztyński	100,0	7,1	4,4	0,2	3,1	26,2	-	0,0	-
szczygieński	100,0	0,3	3,1	0,5	2,1	16,8	0,3	0,0	-
Miasto na prawach powiatu: City with powiat status:									
Olsztyn	100,0	7,6	1,9	1,0	0,8	8,3	1,7	0,8	0,1

TABL. 3 (60). DOCHODY BUDŻETÓW GMIN ^a WEDŁUG RODZAJÓW W 2008 R.
 REVENUE OF GMINAS BUDGETS ^a BY TYPE IN 2008

WYSZCZEGÓLNIENIE SPECIFICATION	Ogółem <i>Grand total</i>	Dochody własne <i>Own revenue</i>		Dotacje celowe <i>Appropriated allocations</i>			Subwencje ogólne <i>General subsidies</i>
		razem <i>total</i>	w tym środki na dofinanso- wanie własnych zadań pozyskane z innych źródeł <i>of which funds for additional financing of own tasks from other sources</i>	razem <i>total</i>	w tym <i>of which</i>		
					z budżetu państwa <i>from the state budget</i>	dotacje otrzymane z funduszy celowych <i>allocations received from appropriated funds</i>	
		w tys. zł		in thous. zł			
WOJEWÓDZTWO VOIVODSHIP	2902405,9	1261679,8	53974,3	698640,5	673749,6	12555,2	942085,6
PODREGION ELBLĄSKI SUBREGION							
POWIAT BRANIEWSKI:							
Gminy miejskie: <i>Urban gminas:</i>							
Braniewo	36900,3	16885,1	2,0	8405,7	7945,5	69,6	11609,5
Gminy miejsko-wiejskie: <i>Urban-rural gminas:</i>							
Frombork	8933,1	3305,6	-	2149,8	2101,6	45,7	3477,7
Pieniężno	17583,7	5060,0	16,5	4808,9	4808,9	-	7714,7
Gminy wiejskie: <i>Rural gminas:</i>							
Braniewo	14164,7	4936,1	7,0	4748,2	4746,2	-	4480,4
Lełkowo	9429,3	2996,9	426,3	2795,6	2794,7	-	3636,9
Płoskinia	8405,9	3416,8	-	2208,2	2177,2	31,0	2780,9
Wilczęta	9410,9	4109,7	550,9	2454,1	2452,5	-	2847,1
POWIAT DZIAŁDOWSKI:							
Gminy miejskie: <i>Urban gminas:</i>							
Działdowo	52969,9	30269,1	28,3	10173,0	9046,5	904,6	12527,8
Gminy miejsko-wiejskie: <i>Urban-rural gminas:</i>							
Lidzbark	32674,6	11087,0	22,9	8224,8	7751,5	328,2	13362,8
Gminy wiejskie: <i>Rural gminas:</i>							
Działdowo	23969,7	8569,7	8,3	6790,8	6790,8	-	8609,2
Iłowo-Osada	19226,9	4870,2	243,4	5359,6	5184,4	99,1	8997,1
Płońscina	14463,5	3716,2	200,7	4286,0	4003,9	278,8	6461,4
Rybno	19825,7	5966,3	-	5072,6	4780,4	289,7	8786,8
POWIAT ELBLĄSKI:							
Gminy miejsko-wiejskie: <i>Urban-rural gminas:</i>							
Młynary	12985,1	4798,1	118,8	3465,6	3458,1	-	4721,4
Pasiek	47231,2	17040,7	132,0	13843,7	13546,5	-	16346,8
Tolkicko	17182,3	5579,9	695,8	4787,8	4548,7	131,0	6814,6

TABL. 3 (60). DOCHODY BUDŻETÓW GMIN ^a WEDŁUG RODZAJÓW W 2008 R. (cd.)
 REVENUE OF GMINAS BUDGETS ^a BY TYPE IN 2008 (cont.)

WYSZCZEGÓLNIENIE SPECIFICATION	Ogółem <i>Grand total</i>	Dochody własne <i>Own revenue</i>		Dotacje celowe <i>Appropriated allocations</i>			Subwencje ogólne <i>General subsidies</i>
		razem <i>total</i>	w tym środki na dofinansowanie własnych zadań pozyskane z innych źródeł <i>of which funds for additional financing of own tasks from other sources</i>	razem <i>total</i>	w tym <i>of which</i>		
					z budżetu państwa <i>from the state budget</i>	dotacje otrzymane z funduszy celowych <i>allocations received from appropriated funds</i>	
w tys. zł <i>in thous. zł</i>							
Gminy wiejskie: <i>Rural gminas:</i>							
Elbląg	20211,7	9814,8	4,2	5115,0	4968,9	133,6	5281,9
Godkowo	8660,7	3120,0	-	2576,6	2558,5	-	2964,2
Gronowo Elbląskie	13122,8	4723,8	67,9	3270,5	3156,0	114,5	5128,5
Markusy	11100,8	2767,3	2,9	3195,5	3188,0	-	5138,0
Milejewo	8720,5	4069,9	392,2	1862,2	1770,2	13,4	2788,4
Rychliki	10811,2	3286,9	158,1	3400,7	3320,5	80,2	4123,7
POWIAT IŁAWSKI:							
Gminy miejskie: <i>Urban gminas:</i>							
İława	76858,2	49000,3	38,1	13587,0	13214,2	250,0	14270,9
Lubawa	23342,5	13219,5	26,5	4922,3	4886,1	-	5200,6
Gminy miejsko-wiejskie: <i>Urban-rural gminas:</i>							
Kisielice	19424,0	6502,7	1426,0	4944,2	4715,3	195,6	7977,1
Susz	32691,9	10526,6	228,7	10219,1	10112,8	73,1	11946,1
Zalewo	20101,9	8046,6	2475,8	4626,5	4581,2	-	7428,9
Gminy wiejskie: <i>Rural gminas:</i>							
İława	31771,6	11205,7	461,1	8959,6	8699,0	243,6	11606,3
Lubawa	27187,0	6640,0	15,0	7655,1	7387,5	208,6	12891,9
POWIAT NOWOMIEJSKI:							
Gminy miejskie: <i>Urban gminas:</i>							
Nowe Miasto Lubawskie ...	30517,8	14491,3	15,0	9309,1	9298,3	-	6717,4
Gminy wiejskie: <i>Rural gminas:</i>							
Biskupiec	26840,8	7255,7	306,0	7859,7	7477,2	303,4	11725,4
Grodziczno	17924,8	3229,4	204,7	5129,2	5066,3	0,4	9566,2
Kurzętnik	21100,8	6049,7	271,4	6682,8	6661,5	17,4	8368,4
Nowe Miasto Lubawskie ...	21418,5	5084,0	94,9	6469,4	6450,5	-	9865,1
POWIAT OSTRÓDZKI:							
Gminy miejskie: <i>Urban gminas:</i>							
Ostróda	75112,0	38389,6	2402,4	18346,6	16301,5	360,0	18375,8
Gminy miejsko-wiejskie: <i>Urban-rural gminas:</i>							
Miłakowo	14582,8	4117,1	-	4632,6	4415,3	61,0	5833,1
Miłomłyn	13070,6	5021,5	574,8	3351,7	3261,2	-	4697,4
Morąg	62391,3	27228,2	838,9	16853,1	16422,5	396,0	18310,0

TABL. 3 (60). DOCHODY BUDŻETÓW GMIN ^a WEDŁUG RODZAJÓW W 2008 R. (cd.)REVENUE OF GMINAS BUDGETS ^a BY TYPE IN 2008 (cont.)

WYSZCZEGÓLNIENIE SPECIFICATION	Ogółem <i>Grand total</i>	Dochody własne <i>Own revenue</i>		Dotacje celowe <i>Appropriated allocations</i>			Subwencje ogólne <i>General subsidies</i>
		razem <i>total</i>	w tym środki na dofinanso- wanie własnych zadań pozyskane z innych źródeł <i>of which funds for additional financing of own tasks from other sources</i>	razem <i>total</i>	w tym <i>of which</i>		
					z budżetu państwa <i>from the state budget</i>	dotacje otrzymane z funduszy celowych <i>allocations received from appropriated funds</i>	
w tys. zł <i>in thous. zł</i>							
Gminy wiejskie: <i>Rural gminas:</i>							
Dąbrówno	12804,7	4433,1	264,1	3721,6	3551,6	-	4650,1
Grunwald	17156,6	3983,6	-	5278,4	5278,4	-	7894,6
Łukta	13022,6	4359,9	699,7	3661,4	3472,4	189,0	5001,3
Małdyty	15862,9	5298,3	297,3	4207,9	4189,9	-	6356,8
Ostróda	37529,0	15129,4	162,6	10324,6	10057,2	105,4	12074,9
PODREGION ELCKI SUBREGION							
POWIAT ELCKI:							
Gminy miejskie: <i>Urban gminas:</i>							
Elk	126462,5	70683,9	3481,8	22389,1	21330,7	-	33389,5
Gminy wiejskie: <i>Rural gminas:</i>							
Elk	27437,0	11415,8	32,6	6389,8	6265,1	1,7	9631,4
Kalinowo	23171,2	8540,6	4336,3	5703,9	5519,2	90,0	8926,7
Prostki	19387,8	4828,0	138,9	5062,4	4660,1	298,1	9497,4
Stare Juchy	11117,3	4229,5	739,0	2848,9	2778,8	5,0	4039,0
POWIAT GIŻYCKI:							
Gminy miejskie: <i>Urban gminas:</i>							
Giżycko	68591,3	38837,1	1072,2	12363,0	11928,7	55,3	17391,3
Gminy miejsko-wiejskie: <i>Urban-rural gminas:</i>							
Ryn	17302,5	6789,1	106,0	3938,0	3936,2	-	6575,4
Gminy wiejskie: <i>Rural gminas:</i>							
Giżycko	23312,0	12704,4	298,7	4887,1	4482,9	369,2	5720,5
Kruklanki	8320,3	3532,6	7,0	2048,9	1968,9	-	2738,8
Miłki	11016,4	3765,3	-	2813,1	2723,4	86,5	4438,0
Wydminy	16376,7	4300,5	2,0	4176,6	4176,6	-	7899,6
POWIAT GOŁDAPSKI:							
Gminy miejsko-wiejskie: <i>Urban-rural gminas:</i>							
Gołdap	56602,9	24112,7	2732,3	13158,9	13060,0	84,9	19331,3
Gminy wiejskie: <i>Rural gminas:</i>							
Banie Mazurskie	10998,0	2985,3	264,4	3121,3	3111,3	-	4891,4
Dubeninki	7488,3	1851,3	29,5	1981,8	1979,8	-	3655,3
POWIAT OLECKI:							
Gminy miejsko-wiejskie: <i>Urban-rural gminas:</i>							
Olecko	58234,6	30004,7	142,0	12037,9	11740,7	223,6	16192,0

TABL. 3 (60). DOCHODY BUDŻETÓW GMIN ^a WEDŁUG RODZAJÓW W 2008 R. (cd.)
 REVENUE OF GMINAS BUDGETS ^a BY TYPE IN 2008 (cont.)

WYSZCZEGÓLNIENIE SPECIFICATION	Ogółem Grand total	Dochody własne Own revenue		Dotacje celowe Appropriated allocations			Subwencje ogólne General subsidies
		razem total	w tym środki na dofinansowanie własnych zadań pozyskane z innych źródeł of which funds for additional financing of own tasks from other sources	razem total	w tym of which		
					z budżetu państwa from the state budget	dotacje otrzymane z funduszy celowych allocations received from appropriated funds	
w tys. zł in thous. zł							
Gminy wiejskie: Rural gminas:							
Kowale Oleckie	15356,8	4430,4	15,0	3872,1	3872,1	-	7054,3
Świątajno	11876,5	3283,7	2,2	3679,0	3595,1	43,9	4913,8
Wieliczki	9706,8	2408,0	15,6	2523,4	2458,4	-	4775,4
POWIAT PISKI:							
Gminy miejsko-wiejskie: Urban-rural gminas:							
Biała Piska	31659,0	8424,3	29,4	7561,4	7497,9	-	15673,3
Orzysz	25156,1	13685,5	792,6	5329,9	5183,6	10,7	6140,8
Pisz	62803,7	29649,1	29,3	13754,8	13614,2	92,0	19399,7
Ruciane-Nida	24837,8	13443,6	-	3570,6	3560,8	7,8	7823,6
POWIAT WĘGORZEWSKI:							
Gminy miejsko-wiejskie: Urban-rural gminas:							
Węgorzewo	46487,4	26652,7	11,5	8260,5	7244,8	1000,0	11574,2
Gminy wiejskie: Rural gminas:							
Budry	8648,6	2384,5	333,0	2571,1	2486,8	-	3693,0
Pozezdrze	8967,0	3256,7	315,3	1723,7	1719,9	3,8	3986,6
PODREGION OLSZTYŃSKI SUBREGION							
POWIAT BARTOSZYCKI:							
Gminy miejskie: Urban gminas:							
Bartoszyce	57392,1	28056,6	579,3	12409,2	11750,6	534,7	16926,3
Górowo Iławeckie	14629,2	5244,7	587,2	3148,1	3062,3	-	6236,4
Gminy miejsko-wiejskie: Urban-rural gminas:							
Bisztynek	17288,6	6001,4	-	4550,7	4511,1	-	6736,5
Sępólno	18561,0	5224,0	140,3	5882,4	5685,7	20,0	7454,6
Gminy wiejskie: Rural gminas:							
Bartoszyce	29311,4	10432,0	1539,3	8320,3	8037,1	276,0	10559,2
Górowo Iławeckie	22540,1	8703,6	604,4	6685,1	6661,1	20,0	7151,4
POWIAT KĘTRZYŃSKI:							
Gminy miejskie: Urban gminas:							
Kętrzyn	71452,7	45388,5	13,8	11855,1	11350,2	3,4	14209,1

TABL. 3 (60). DOCHODY BUDŻETÓW GMIN ^a WEDŁUG RODZAJÓW W 2008 R. (cd.)
 REVENUE OF GMINAS BUDGETS ^a BY TYPE IN 2008 (cont.)

WYSZCZEGÓLNIENIE SPECIFICATION	Ogółem <i>Grand total</i>	Dochody własne <i>Own revenue</i>		Dotacje celowe <i>Appropriated allocations</i>			Subwencje ogólne <i>General subsidies</i>
		razem <i>total</i>	w tym środki na dofinansowanie własnych zadań pozyskane z innych źródeł <i>of which funds for additional financing of own tasks from other sources</i>	razem <i>total</i>	w tym <i>of which</i>		
					z budżetu państwa <i>from the state budget</i>	dotacje otrzymane z funduszy celowych <i>allocations received from appropriated funds</i>	
w tys. zł <i>in thous. zł</i>							
Gminy miejsko-wiejskie: <i>Urban-rural gminas:</i>							
Korsze	27961,6	7973,3	106,0	9741,8	9429,0	53,7	10246,5
Reszel	19952,0	7638,3	56,3	5799,8	5620,7	54,1	6514,0
Gminy wiejskie: <i>Rural gminas:</i>							
Barciany	22047,9	6310,6	29,7	7992,0	6951,0	951,0	7745,2
Kętrzyn	23726,8	7800,1	102,9	8218,1	8186,7	30,0	7708,5
Srokowo	11365,5	3599,8	9,2	3026,3	2926,3	-	4739,4
POWIAT LIDZBARSKI:							
Gminy miejskie: <i>Urban gminas:</i>							
Lidzbark Warmiński	41136,9	24302,7	129,8	8250,3	7734,6	-	8583,9
Gminy miejsko-wiejskie: <i>Urban-rural gminas:</i>							
Orneta	31991,9	13832,6	1131,2	8199,1	8127,2	28,9	9960,2
Gminy wiejskie: <i>Rural gminas:</i>							
Kiwity	9493,9	2996,7	96,6	2334,6	2202,6	25,0	4162,6
Lidzbark Warmiński	17685,2	6277,7	324,3	5009,5	4985,9	20,0	6398,0
Lubomino	9892,2	2526,3	123,1	3313,0	2484,4	760,0	4052,8
POWIAT MRAĞOWSKI:							
Gminy miejskie: <i>Urban gminas:</i>							
Mrağowo	54949,7	32842,7	2947,1	10803,8	10085,9	59,4	11303,3
Gminy miejsko-wiejskie: <i>Urban-rural gminas:</i>							
Mikołajki	32650,0	18264,1	337,8	6878,7	6801,2	30,0	7507,2
Gminy wiejskie: <i>Rural gminas:</i>							
Mrağowo	17596,2	6767,5	455,6	5301,8	5046,6	254,1	5526,9
Piecki	18789,2	6504,2	-	5021,4	5017,5	-	7263,6
Sorkwity	10224,4	3480,3	10,6	2905,4	2857,7	20,8	3838,6
POWIAT NIDZICKI:							
Gminy miejsko-wiejskie: <i>Urban-rural gminas:</i>							
Nidzica	47934,0	21684,8	-	10884,1	10859,3	15,0	15365,1

TABL. 3 (60). DOCHODY BUDŻETÓW GMIN ^a WEDŁUG RODZAJÓW W 2008 R. (dok.)
 REVENUE OF GMINAS BUDGETS ^a BY TYPE IN 2008 (cont.)

WYSZCZEGÓLNIENIE SPECIFICATION	Ogółem Total	Dochody własne Own revenue		Dotacje celowe Appropriated allocations			Subwencje ogólne General subsidies
		razem total	w tym środki na dofinanso- wanie własnych zadań pozyskane z innych źródeł of which funds for additional financing of own tasks from other sources	razem total	w tym of which		
					z budżetu państwa from the state budget	dotacje otrzymane z funduszy celowych allocations received from appropriated funds	
				w tys. zł	in thous. zł		
Gminy wiejskie:							
<i>Rural gminas:</i>							
Janowiec Kościelny	8910,9	1826,4	18,5	2668,3	2668,3	-	4416,3
Janowo	7131,3	2002,0	134,8	1972,7	1972,7	-	3156,7
Kozłowo	16516,0	3421,0	-	5308,1	4888,1	418,2	7786,9
POWIAT OLSZTYŃSKI:							
Gminy miejsko-wiejskie:							
<i>Urban-rural gminas:</i>							
Barczewo	36590,7	18609,4	861,1	8217,5	7772,9	311,4	9763,9
Biskupiec	47146,9	21630,6	4193,3	9940,6	9681,2	211,0	15575,7
Dobre Miasto	41727,9	21943,8	6008,0	9039,9	8364,9	70,3	10744,1
Jeżiorany	20236,4	7153,1	627,9	4238,9	4052,6	13,2	8844,4
Olsztynek	34747,5	19157,3	123,6	6552,5	6121,5	252,7	9037,7
Gminy wiejskie:							
<i>Rural gminas:</i>							
Dywity	25482,6	16177,8	-	3275,6	3195,5	59,2	6029,3
Gietrzwałd	17068,3	10749,7	559,4	2497,7	2395,3	82,9	3820,9
Jonkowo	16049,7	8563,3	22,7	3176,5	2979,5	168,9	4309,9
Kolno	8076,3	2387,3	24,8	2054,1	2035,4	9,8	3634,9
Purda	20720,0	9657,5	700,0	5162,7	5068,2	-	5899,8
Stawiguda	19497,1	14699,9	18,0	1891,4	1869,8	-	2905,7
Świątki	11679,4	3896,6	276,0	2879,3	2708,9	94,9	4903,4
POWIAT SZCZYCIEŃSKI:							
Gminy miejskie:							
<i>Urban gminas:</i>							
Szczytno	60247,8	31624,7	1152,6	13442,6	12524,9	14,5	15180,5
Gminy miejsko-wiejskie:							
<i>Urban-rural gminas:</i>							
Pasym	14490,8	6512,4	-	2941,4	2818,7	84,2	5036,9
Gminy wiejskie:							
<i>Rural gminas:</i>							
Dzwierzuty	16664,1	4254,9	221,9	4825,1	4701,8	122,5	7584,1
Jedwabno	12198,6	6290,3	-	2793,2	2730,2	24,0	3115,1
Rozogi	17813,9	3077,3	403,9	5462,5	5418,4	40,1	9274,2
Szczytno	26058,6	10965,6	-	7647,2	7474,5	64,6	7445,8
Świątajno	15584,3	5424,0	396,1	3920,1	3738,0	61,0	6240,2
Wielbark	19178,8	4000,6	99,3	6698,3	6698,3	-	8479,9

^a Bez dochodów gmin mających również statut miasta na prawach powiatu.

^a Excluding revenue of gminas which are also cities with powiat status.

TABL. 4 (61). WYDATKI BUDŻETÓW POWIATÓW I MIAST NA PRAWACH POWIATU WEDŁUG RODZAJÓW W 2008 R.

EXPENDITURE OF POWIATS AND CITIES WITH POWIAT STATUS BUDGETS BY TYPE IN 2008

WYSZCZEGÓLNIENIE SPECIFICATION	Ogółem Grand total	Wydatki bieżące Current expenditure						Wydatki majątkowe Property expenditure	
		razem total	wynagrodzenia wages and salaries	składki na obowiązkowe ubezpieczenia społeczne i Fundusz Pracy contributions to compulsory social security and the Labour Fund	dotacje allocations	świadczenia na rzecz osób fizycznych benefits for natural persons	zakup materiałów i usług purchase of materials and services	razem total	w tym inwestycyjne ^a of which investment expenditure ^a
WOJEWÓDZTWO	1976115,9	1674856,9	738749,8	117413,1	198422,7	145205,6	321771,1	301259,0	292714,0
VOIVODSHIP									
Podregion elbląski Subregion									
Powiaty:									
Powiaty:									
braniewski	35501,3	34137,2	16729,4	2472,8	920,5	1898,7	7728,7	1364,1	1364,1
działdowski	42753,5	36556,3	16760,2	2513,7	6956,5	3162,0	5013,1	6197,2	6197,2
elbląski	36182,2	34157,0	14993,4	2559,8	1812,2	2304,5	10463,7	2025,1	2025,1
iławski	65341,5	61334,8	32212,5	5155,8	1658,4	2993,5	13996,2	4006,7	4006,7
nowomiejski	26748,8	25014,0	13361,6	1900,3	266,6	1605,5	5811,9	1734,7	1734,7
ostródzki	90814,5	81865,5	37545,5	5732,7	9033,3	3519,8	18127,0	8949,0	8949,0
Miasto na prawach powiatu:									
City with powiat status:									
Elbląg	410619,3	336165,5	123392,2	20375,2	62754,5	45038,1	48965,7	74453,8	71953,8
Podregion ełcki Subregion									
Powiaty:									
Powiaty:									
ełcki	80248,0	74556,4	35573,0	5604,0	9337,4	3614,2	14696,9	5691,6	5691,6
giżycki	47349,5	43889,8	21858,9	3405,5	5725,0	2112,5	7403,0	3459,8	3459,8
goldapski	22991,0	20176,1	10336,7	1390,1	1254,1	1710,0	3091,0	2814,9	2814,9
olecki	36390,3	32793,2	16120,2	2370,5	1966,3	1399,7	7348,1	3597,2	3597,2
piski	47541,4	39640,2	21031,0	3141,5	2570,9	2311,1	7224,2	7901,2	7901,2
węgorzewski	32286,2	25477,9	13200,2	1855,3	311,7	1129,4	6693,9	6808,4	6808,4
Podregion olsztyński Subregion									
Powiaty:									
Powiaty:									
bartoszycki	47066,5	44458,6	24071,0	3727,4	1242,5	2301,9	9203,7	2607,9	2607,9
kętrzyński	55298,6	46096,6	23914,7	3692,0	4247,3	2415,5	7300,3	9201,9	9201,9
lidzbarski	42014,0	35708,1	19828,9	3008,2	1044,2	1730,5	6559,4	6305,8	6305,8
mragowski	47310,3	40157,1	21268,7	3253,9	5575,4	1695,4	5311,3	7153,2	7153,2
nidzicki	32418,8	29480,4	14535,3	2160,4	4372,0	1192,7	5262,9	2938,4	2938,4
olsztyński	86590,8	72830,2	33407,6	5723,3	6334,9	4367,1	17073,0	13760,6	13760,6
szczygieński	68392,5	47495,8	25320,9	3964,0	1626,8	2805,3	10434,7	20896,7	20896,7
Miasto na prawach powiatu:									
City with powiat status:									
Olsztyn	622256,8	512866,1	203288,0	33406,7	69412,2	55898,1	104062,5	109390,7	103345,7

^a Łącznie z dotacjami na finansowanie zadań inwestycyjnych zakładów budżetowych, gospodarstw pomocniczych, środków specjalnych i funduszy celowych.

^a Including allocations for financing investment tasks of budgetary establishments, auxiliary units, special funds and appropriated funds.

TABL. 5 (62). WYDATKI BUDŻETÓW POWIATÓW I MIAST NA PRAWACH POWIATU WEDŁUG DZIAŁÓW W 2008 R.

EXPENDITURE OF POWIATS AND CITIES WITH POWIAT STATUS BUDGETS BY DIVISION IN 2008

WYSZCZEGÓLNIENIE SPECIFICATION	Ogółem Total	W tym Of which							
		gospo- darka mieszka- niowa housing economy	admini- stracja publiczna public admini- stration	oświata i wycho- wanie education	ochrona zdrowia health care	pomoc społeczna social assis- tance	gospo- darka komu- nalna i ochrona środowiska municipal economy and en- vironmental protection	kultura i ochrona dziedzic- stwa naro- dowego culture and national heritage	kultura fizyczna i sport physical education and sport
W TYS. ZŁ IN THOUS. ZL									
WOJEWÓDZTWO VOIVODSHIP	1976115,9	42656,0	174346,1	675196,7	53285,2	342517,5	77483,2	40800,4	28761,8
Podregion elbląski Subregion									
Powiaty:									
<i>Powiats:</i>									
braniewski	35501,3	195,6	3724,6	10358,1	2379,3	5733,1	-	20,0	13,5
działdowski	42753,5	160,1	4656,6	18366,0	1110,4	5768,2	30,0	121,4	45,2
elbląski	36182,2	84,1	4877,9	7933,9	105,8	10733,9	-	139,0	1158,4
iławski	65341,5	146,1	6585,7	28998,6	1589,9	9212,9	-	83,0	67,9
nowomiejski	26748,8	412,9	4110,0	7734,6	648,6	4075,0	1,5	31,9	40,7
ostródzki	90814,5	256,4	6920,5	29440,9	2546,4	9983,0	-	78,7	1315,3
Miasto na prawach powiatu:									
<i>City with powiat status:</i>									
Elbląg	410619,3	25310,3	31438,6	130998,4	10668,7	73595,2	14723,0	11417,4	9646,4
Podregion etcki Subregion									
Powiaty:									
<i>Powiats:</i>									
etcki	80248,0	1176,4	5649,0	30993,0	1872,8	17556,6	8,4	54,6	1719,0
giżycki	47349,5	186,7	4079,9	17099,4	2251,0	8015,8	-	82,9	66,7
gołdapski	22991,0	52,0	2992,4	6011,9	658,8	3093,4	-	14,0	19,6
olecki	36390,3	287,5	3221,8	13770,4	3599,0	4268,9	-	40,1	15,1
piski	47541,4	29,0	7134,3	17860,5	1967,4	3002,9	-	281,1	46,8
węgorzewski	32286,2	33,0	2602,5	5169,9	836,9	12658,5	4,1	44,5	35,7
Podregion olsztyński Subregion									
Powiaty:									
<i>Powiats:</i>									
bartoszycki	47066,5	26,0	5661,4	17086,9	1863,0	10141,2	1,6	56,8	13,1
kętrzyński	55298,6	195,2	5403,7	23417,1	1856,1	7189,6	57,1	45,1	1417,9
lidzbarski	42014,0	32,8	5843,6	16160,7	1989,3	3893,5	-	38,0	1211,9
mragowski	47310,3	167,6	4877,1	18160,4	2075,0	9904,1	-	7,5	14,0
nidzicki	32418,8	28,9	3363,2	11798,0	695,7	2975,2	-	11,0	20,0
olsztyński	86590,8	1605,4	9332,9	16068,2	3313,6	28392,8	-	157,9	540,3
szczywieński	68392,5	317,0	5142,3	19223,4	2419,2	15265,7	56,8	293,6	-
Miasto na prawach powiatu:									
<i>City with powiat status:</i>									
Olsztyn	622256,8	11953,0	46728,1	228546,4	8838,5	97058,0	62600,7	27782,0	11354,3

TABL. 5 (62). WYDATKI BUDŻETÓW POWIATÓW I MIAST NA PRAWACH POWIATU WEDŁUG DZIAŁÓW W 2008 R. (dok.)

EXPENDITURE OF POWIATS AND CITIES WITH POWIAT STATUS BUDGETS BY DIVISION IN 2008 (cont.)

WYSZCZEGÓLNIENIE SPECIFICATION	Ogółem Total	W tym Of which							
		gospo- darka mieszka- niowa housing economy	admini- stracja publiczna public admini- stration	oświata i wycho- wanie education	ochrona zdrowia health care	pomoc społeczna social assis- tance	gospo- darka komu- nalna i ochrona środowiska municipal economy and en- vironmental protection	kultura i ochrona dziedzic- stwa naro- dowego culture and national heritage	kultura fizyczna i sport physical education and sport
W % WYDATKÓW OGÓŁEM IN % OF TOTAL EXPENDITURE									
WOJEWÓDZTWO VOIVODSHIP	100,0	2,2	8,8	34,2	2,7	17,3	3,9	2,1	1,5
Podregion elbląski Subregion									
Powiaty:									
<i>Powiats:</i>									
braniewski	100,0	0,6	10,5	29,2	6,7	16,1	-	0,1	0,0
działdowski	100,0	0,4	10,9	43,0	2,6	13,5	0,1	0,3	0,1
elbląski	100,0	0,2	13,5	21,9	0,3	29,7	-	0,4	3,2
iławski	100,0	0,2	10,1	44,4	2,4	14,1	-	0,1	0,1
nowomiejski	100,0	1,5	15,4	28,9	2,4	15,2	0,0	0,1	0,2
ostródzki	100,0	0,3	7,6	32,4	2,8	11,0	-	0,1	1,4
Miasto na prawach powiatu:									
<i>City with powiat status:</i>									
Elbląg	100,0	6,2	7,7	31,9	2,6	17,9	3,6	2,8	2,3
Podregion ełcki Subregion									
Powiaty:									
<i>Powiats:</i>									
ełcki	100,0	1,5	7,0	38,6	2,3	21,9	0,0	0,1	2,1
giżycki	100,0	0,4	8,6	36,1	4,8	16,9	-	0,2	0,1
goldapski	100,0	0,2	13,0	26,1	2,9	13,5	-	0,1	0,1
olecki	100,0	0,8	8,9	37,8	9,9	11,7	-	0,1	0,0
piski	100,0	0,1	15,0	37,6	4,1	6,3	-	0,6	0,1
węgorzewski	100,0	0,1	8,1	16,0	2,6	39,2	0,0	0,1	0,1
Podregion olsztyński Subregion									
Powiaty:									
<i>Powiats:</i>									
bartoszycki	100,0	0,1	12,0	36,3	4,0	21,5	0,0	0,1	0,0
kętrzyński	100,0	0,4	9,8	42,3	3,4	13,0	0,1	0,1	2,6
lidzbarski	100,0	0,1	13,9	38,5	4,7	9,3	-	0,1	2,9
mragowski	100,0	0,4	10,3	38,4	4,4	20,9	-	0,0	0,0
nidzicki	100,0	0,1	10,4	36,4	2,1	9,2	-	0,0	0,1
olsztyński	100,0	1,9	10,8	18,6	3,8	32,8	-	0,2	0,6
szczycieński	100,0	0,5	7,5	28,1	3,5	22,3	0,1	0,4	-
Miasto na prawach powiatu:									
<i>City with powiat status:</i>									
Olsztyn	100,0	1,9	7,5	36,7	1,4	15,6	10,1	4,5	1,8

TABL. 6 (63). WYDATKI BUDŻETÓW GMIN^a WEDŁUG RODZAJÓW W 2008 R.
EXPENDITURE OF GMINAS BUDGETS^a BY TYPE IN 2008

WYSZCZEGÓLNIENIE SPECIFICATION	Wydatki bieżące Current expenditure							Wydatki majątkowe Property expenditure	
	Ogółem Grand total	w tym of which					razem total	w tym inwestycyjne ^b of which investment expenditure ^b	
		razem total	wynagrodzenia wages and salaries	składki na obowiązkowe ubezpieczenia społeczne i Fundusz Pracy contributions to compulsory social security and the Labour Fund	dotacje allocations	świadczenia na rzecz osób fizycznych benefits for natural persons			zakup materiałów i usług purchase of materials and services
w tys. zł in thous. zł									
WOJEWÓDZTWO VOIVODSHIP	2895634,5	2414578,5	860336,8	150863,1	139982,2	609273,1	500062,5	481056,0	473287,5
PODREGION ELBLĄSKI SUBREGION									
POWIAT BRANIEWSKI:									
Gminy miejskie: <i>Urban gminas:</i>									
Braniewo	38454,3	33659,2	14294,6	2422,2	2900,8	8060,3	4770,8	4795,1	4795,1
Gminy miejsko-wiejskie: <i>Urban-rural gminas:</i>									
Frombork	8160,2	7928,0	3074,3	528,1	347,6	2147,5	1432,5	232,1	232,1
Pieniężno	16921,2	16458,0	5766,3	1671,6	475,0	4091,6	3336,3	463,2	463,2
Gminy wiejskie: <i>Rural gminas:</i>									
Braniewo	13789,5	13436,9	3913,6	676,2	351,6	4463,9	2982,3	352,6	352,6
Lelkowo	8611,0	8407,0	2941,0	529,7	331,0	2594,5	1370,2	204,1	204,1
Płoskinia	8186,5	7503,3	2659,7	471,9	283,7	2182,5	1594,9	683,2	683,2
Wilczęta	8920,2	7680,1	2673,7	474,4	172,6	2163,9	1586,8	1240,1	1240,1
POWIAT DZIAŁDOWSKI:									
Gminy miejskie: <i>Urban gminas:</i>									
Działdowo	49669,9	34702,6	15728,1	2631,7	1199,7	7847,3	5940,0	14967,2	14967,2
Gminy miejsko-wiejskie: <i>Urban-rural gminas:</i>									
Lidzbark	31170,5	26733,2	10931,7	1886,9	690,3	7116,4	4839,3	4437,3	4337,3
Gminy wiejskie: <i>Rural gminas:</i>									
Działdowo	23197,5	20553,8	7261,5	1299,4	1306,7	5812,9	3433,7	2643,7	2643,7
Iłowo-Osada	18684,0	16785,8	6767,8	1174,9	660,8	4139,2	2966,4	1898,2	1898,2
Płońnica	14323,1	12215,3	4573,5	830,4	311,4	3541,9	2017,8	2107,8	2107,8
Rybno	18759,0	16405,5	6500,9	1159,4	580,2	4631,7	2693,4	2353,5	2353,5
POWIAT ELBLĄSKI:									
Gminy miejsko-wiejskie: <i>Urban-rural gminas:</i>									
Młynary	12657,6	11655,5	4417,2	808,4	577,9	3288,3	2027,7	1002,2	1002,2
Pasiek	49998,7	38483,1	13486,0	2357,7	1772,6	12148,3	6473,3	11515,6	11515,6
Tolkicko	15879,0	14637,3	4854,5	824,7	1030,2	4458,5	2784,9	1241,7	1241,7

TABL. 6 (63). WYDATKI BUDŻETÓW GMIN^a WEDŁUG RODZAJÓW W 2008 R. (cd.)EXPENDITURE OF GMINAS BUDGETS^a BY TYPE IN 2008 (cont.)

WYSZCZEGÓLNIENIE SPECIFICATION	Wydatki bieżące Current expenditure							Wydatki majątkowe Property expenditure	
	Ogółem Grand total	w tym of which						razem total	w tym inwestycyjne ^b of which investment expenditure ^b
		razem total	wynagrodzenia wages and salaries	składki na obowiązkowe ubezpieczenia społeczne i Fundusz Pracy contributions to compulsory social security and the Labour Fund	dotacje allocations	świadczenia na rzecz osób fizycznych benefits for natural persons	zakup materiałów i usług purchase of materials and services		
w tys. zł in thous. zł									
Gminy wiejskie:									
Rural gminas:									
Elbląg	20265,8	17602,8	6605,6	1160,4	295,0	4681,9	3455,5	2663,1	2663,1
Godkowo	8029,1	7789,1	2929,3	497,7	227,2	2174,5	1366,3	240,0	240,0
Gronowo Elbląskie	13082,3	12274,9	5008,8	868,6	572,8	2786,9	2120,3	807,3	735,5
Markusy	11301,1	10151,5	3738,7	666,5	221,2	3267,3	1581,3	1149,6	1149,6
Milejewo	8110,4	7665,0	3544,8	602,7	62,4	1601,1	1439,2	445,5	445,5
Rychliki	9186,2	9007,0	2700,8	959,6	180,5	2776,3	1205,2	179,2	179,2
POWIAT IŁAWSKI:									
Gminy miejskie:									
Urban gminas:									
Ilawa	82220,4	66628,5	23999,0	4028,6	3156,5	11980,5	16980,5	15591,9	15291,9
Lubawa	22372,4	18422,9	6068,1	1015,4	2379,7	4004,2	3791,1	3949,5	3249,5
Gminy miejsko-wiejskie:									
Urban-rural gminas:									
Kisielice	18195,0	15820,0	5532,0	946,7	278,1	4334,4	3156,2	2375,0	2375,0
Susz	31998,1	27606,8	9258,1	1586,9	441,7	8768,5	5547,8	4391,3	4101,3
Zalewo	20025,4	15933,8	5955,2	1001,2	788,7	4337,6	2449,8	4091,5	4091,5
Gminy wiejskie:									
Rural gminas:									
Ilawa	33469,3	27378,4	9377,2	1558,8	842,1	7581,2	6291,3	6090,9	6090,9
Lubawa	27068,3	22937,5	8800,3	1480,9	242,7	5889,7	4897,9	4130,8	4130,8
POWIAT NOWOMIEJSKI:									
Gminy miejskie:									
Urban gminas:									
Nowe Miasto Lubawskie ...	32054,2	27243,1	10481,2	1735,0	1061,3	5923,9	6681,5	4811,1	4811,1
Gminy wiejskie:									
Rural gminas:									
Biskupiec	28038,6	22233,7	7926,0	1492,9	508,6	7106,9	3631,2	5804,9	5804,9
Grodziczno	17726,4	15457,8	6221,2	1056,2	326,2	4384,3	2212,5	2268,6	2268,6
Kurzętnik	20564,0	17588,3	6606,2	1183,9	408,9	5844,2	2412,6	2975,7	2975,7
Nowe Miasto Lubawskie ...	20104,4	18508,6	6749,2	1184,0	553,3	5684,9	3184,2	1595,7	1595,7
POWIAT OSTRÓDZKI:									
Gminy miejskie:									
Urban gminas:									
Ostróda	79340,3	61650,7	20134,5	3398,8	9239,8	13577,7	13004,0	17689,6	17689,6
Gminy miejsko-wiejskie:									
Urban-rural gminas:									
Miłakowo	15360,0	13824,0	4872,7	837,1	605,8	4093,3	2550,1	1536,0	1536,0
Miłomłyn	12891,7	11901,1	4928,5	836,4	348,8	3129,2	1877,0	990,7	990,7
Morąg	64288,4	55308,3	19859,5	3387,0	1500,4	16471,5	10782,3	8980,2	8980,2

TABL. 6 (63). WYDATKI BUDŻETÓW GMIN^a WEDŁUG RODZAJÓW W 2008 R. (cd.)EXPENDITURE OF GMINAS BUDGETS^a BY TYPE IN 2008 (cont.)

WYSZCZEGÓLNIENIE SPECIFICATION	Wydatki bieżące Current expenditure							Wydatki majątkowe Property expenditure	
	Ogółem Grand total	w tym of which					razem total	w tym inwestycyjne ^b of which investment expenditure ^b	
		razem total	wynagrodzenia wages and salaries	składki na obowiązkowe ubezpieczenia społeczne i Fundusz Pracy contributions to compulsory social security and the Labour Fund	dotacje allocations	świadczenia na rzecz osób fizycznych benefits for natural persons			zakup materiałów i usług purchase of materials and services
w tys. zł in thous. zł									
Gminy wiejskie: <i>Rural gminas:</i>									
Dąbrówno	13033,3	11292,2	4370,1	793,2	469,5	3143,9	1699,9	1741,1	1741,1
Grunwald	16865,9	15933,7	5424,1	961,3	537,4	4671,0	3059,4	932,2	932,2
Łukta	12127,7	11177,6	4276,5	672,7	359,2	3474,6	1612,4	950,2	950,2
Małdyty	15104,8	14268,0	5460,7	956,4	379,5	3735,6	2633,0	836,7	836,7
Ostróda	38386,7	32559,8	12347,8	2249,5	1326,3	8951,3	5868,0	5827,0	5827,0
PODREGION ELCKI SUBREGION									
POWIAT ELCKI:									
Gminy miejskie: <i>Urban gminas:</i>									
Elk	127584,9	104952,1	34515,4	5975,5	10110,7	19127,7	31478,3	22632,7	21575,2
Gminy wiejskie: <i>Rural gminas:</i>									
Elk	27200,3	24059,9	8323,5	1485,7	1050,2	6244,9	5648,1	3140,4	2840,9
Kalinowo	21966,7	15098,6	5425,7	952,1	446,6	4089,6	2894,1	6868,2	6868,2
Prostki	18633,2	16025,0	5928,1	1063,9	542,9	4743,7	2650,9	2608,2	2608,2
Stare Juchy	11631,3	9297,0	3518,1	610,1	221,9	2489,7	1780,5	2334,3	2334,3
POWIAT GIŻYCKI:									
Gminy miejskie: <i>Urban gminas:</i>									
Giżycko	69753,6	53642,6	17077,3	2932,1	6138,6	11692,0	14102,8	16110,9	15977,5
Gminy miejsko-wiejskie: <i>Urban-rural gminas:</i>									
Ryn	14970,3	13999,5	4990,9	916,5	499,0	3729,7	2964,0	970,8	970,8
Gminy wiejskie: <i>Rural gminas:</i>									
Giżycko	23800,9	20003,0	6631,1	1184,2	1525,9	4719,3	4970,5	3797,9	3559,6
Kruklanki	8050,5	7456,4	2525,7	428,1	428,5	1859,3	1799,5	594,1	564,7
Miłki	11357,2	10245,8	3736,6	638,6	260,2	2381,4	2319,6	1111,4	1022,3
Wydminy	15789,3	15013,7	5281,0	976,9	640,1	3942,3	3154,0	775,6	775,6
POWIAT GOŁDAPSKI:									
Gminy miejsko-wiejskie: <i>Urban-rural gminas:</i>									
Goldap	64898,0	46152,4	16269,2	2797,6	2599,6	11016,6	10885,9	18745,6	17945,6
Gminy wiejskie: <i>Rural gminas:</i>									
Banie Mazurskie	10360,2	9878,4	3740,7	656,2	392,5	2712,6	1455,6	481,7	481,7
Dubeninki	8728,0	6998,2	2827,8	490,4	234,7	2053,7	1059,5	1729,8	1729,8
POWIAT OLECKI:									
Gminy miejsko-wiejskie: <i>Urban-rural gminas:</i>									
Olecko	54691,9	46183,4	16322,4	2838,2	1755,2	9878,3	11781,6	8508,5	8491,5

TABL. 6 (63). WYDATKI BUDŻETÓW GMIN^a WEDŁUG RODZAJÓW W 2008 R. (cd.)EXPENDITURE OF GMINAS BUDGETS^a BY TYPE IN 2008 (cont.)

WYSZCZEGÓLNIENIE SPECIFICATION	Wydatki bieżące Current expenditure							Wydatki majątkowe Property expenditure	
	Ogółem Grand total	w tym of which					razem total	w tym inwestycyjne ^b of which investment expenditure ^b	
		razem total	wynagrodzenia wages and salaries	składki na obowiązkowe ubezpieczenia społeczne i Fundusz Pracy contributions to compulsory social security and the Labour Fund	dotacje allocations	świadczenia na rzecz osób fizycznych benefits for natural persons			zakup materiałów i usług purchase of materials and services
w tys. zł in thous. zł									
Gminy wiejskie: Rural gminas:									
Kowale Oleckie	14533,5	12973,3	4628,0	829,4	370,9	3458,7	2968,4	1560,3	1560,3
Świątajno	11044,5	10477,5	3313,9	599,7	518,2	3120,4	1963,8	567,1	567,1
Wieliczki	9578,9	8683,7	3036,2	534,1	469,2	2189,9	1781,2	895,2	895,2
POWIAT PISKI:									
Gminy miejsko-wiejskie: Urban-rural gminas:									
Biała Piska	31429,3	29738,4	9624,7	1848,9	901,4	7998,5	7660,2	1690,9	1635,9
Orzysz	30677,7	25429,1	9412,8	1626,4	1144,0	5078,6	5548,5	5248,7	5248,7
Pisz	63352,8	52741,8	17033,0	2997,1	5775,3	12411,4	10155,6	10610,9	10610,9
Ruciane-Nida	19866,5	18614,4	6753,2	1719,0	187,8	3788,7	4951,2	1252,1	1252,1
POWIAT WĘGORZEWSKI:									
Gminy miejsko-wiejskie: Urban-rural gminas:									
Węgorzewo	41484,5	31201,9	12224,5	2080,1	1666,9	6645,8	6851,6	10282,5	10282,5
Gminy wiejskie: Rural gminas:									
Budry	8666,4	7364,2	2635,7	475,9	205,3	1900,6	1493,9	1302,2	1302,2
Pozezdrze	9309,3	8604,3	3201,5	575,8	376,7	1908,4	2142,9	705,0	705,0
PODREGION OLSZTYŃSKI SUBREGION									
POWIAT BARTOSZYCKI:									
Gminy miejskie: Urban gminas:									
Bartoszyce	62669,8	47590,1	16271,1	2763,5	5121,9	11884,7	7825,7	15079,7	15029,7
Górowo Iławeckie	15050,8	13852,6	5110,6	910,5	964,6	3086,8	3015,1	1198,2	1198,2
Gminy miejsko-wiejskie: Urban-rural gminas:									
Biszynek	17023,2	15287,6	5421,4	1015,6	488,0	3929,2	2865,6	1735,6	1735,6
Sępólno	17915,8	16740,4	5514,4	913,9	875,2	4992,3	2913,4	1175,4	1175,4
Gminy wiejskie: Rural gminas:									
Bartoszyce	29457,0	24099,1	7661,0	1331,6	2020,1	8025,1	3302,7	5357,9	5322,9
Górowo Iławeckie	18704,0	17711,5	5834,4	1020,7	409,7	6641,7	2720,5	992,5	992,5
POWIAT KĘTRZYŃSKI:									
Gminy miejskie: Urban gminas:									
Kętrzyn	79563,8	47922,9	14405,9	2458,0	5375,2	11712,7	9912,9	31641,0	31641,0

TABL. 6 (63). WYDATKI BUDŻETÓW GMIN^a WEDŁUG RODZAJÓW W 2008 R. (cd.)
EXPENDITURE OF GMINAS BUDGETS^a BY TYPE IN 2008 (cont.)

WYSZCZEGÓLNIENIE SPECIFICATION	Wydatki bieżące Current expenditure							Wydatki majątkowe Property expenditure	
	Ogółem Grand total	w tym of which						razem total	w tym inwestycyjne ^b of which investment expenditure ^b
		razem total	wynagro- dzenia wages and salaries	składki na obowią- zkowe ubezpie- czenia społeczne i Fundusz Pracy contributions to com- pulsory social security and the La- bour Fund	dotacje allocations	świadczenia na rzecz osób fizycznych benefits for natural persons	zakup materiałów i usług purchase of materials and services		
w tys. zł in thous. zł									
Gminy miejsko-wiejskie: <i>Urban-rural gminas:</i>									
Korsze	29425,1	26427,4	8808,2	1583,5	1151,4	8922,6	3916,8	2997,8	2827,8
Reszel	18984,5	17671,4	6073,8	1016,8	1063,3	4466,7	3895,4	1313,1	937,6
Gminy wiejskie: <i>Rural gminas:</i>									
Barciany	20992,0	18496,9	5337,5	938,9	1056,5	5738,2	3469,2	2495,1	2495,1
Kętrzyn	23949,6	19628,9	6392,5	1201,9	376,9	6523,1	3737,2	4320,7	4020,7
Srokowo	10747,8	10067,9	3841,8	703,8	345,8	2750,9	1549,6	679,9	679,9
POWIAT LIDZBARSKI:									
Gminy miejskie: <i>Urban gminas:</i>									
Lidzbark Warmiński	43144,5	31907,7	10674,2	1814,7	2627,2	7223,7	8201,9	11236,8	11125,8
Gminy miejsko-wiejskie: <i>Urban-rural gminas:</i>									
Orneta	32112,4	30135,9	10160,5	1686,5	2526,9	6720,9	6688,6	1976,5	1825,5
Gminy wiejskie: <i>Rural gminas:</i>									
Kiwity	9200,0	8738,3	3514,0	594,7	364,9	1726,0	2026,7	461,7	461,7
Lidzbark Warmiński	18979,3	15582,4	6254,0	1086,2	742,0	4068,0	2472,0	3396,8	3395,8
Lubomino	10030,8	8450,5	3203,5	564,9	291,2	2093,9	1626,2	1580,2	1580,2
POWIAT MRAĞOWSKI:									
Gminy miejskie: <i>Urban gminas:</i>									
Mrağowo	55443,2	41439,8	15652,5	2644,5	2870,8	9096,1	9820,8	14003,4	13403,4
Gminy miejsko-wiejskie: <i>Urban-rural gminas:</i>									
Mikołajki	30242,0	19659,6	6726,4	1158,7	2061,6	4094,8	4710,5	10582,4	10582,4
Gminy wiejskie: <i>Rural gminas:</i>									
Mrağowo	17487,3	15961,3	5353,1	936,9	499,8	4604,6	2660,9	1526,0	1526,0
Piecki	17961,8	15666,3	5944,4	1063,3	775,0	4625,8	2444,3	2295,5	2295,5
Sorkwity	10660,7	10252,9	3727,5	641,5	1132,2	2795,6	1193,4	407,8	407,8
POWIAT NIDZICKI:									
Gminy miejsko-wiejskie: <i>Urban-rural gminas:</i>									
Nidzica	50208,6	44603,5	16908,5	2881,9	1844,5	9813,1	10446,2	5605,0	5605,0

TABL. 6 (63). WYDATKI BUDŻETÓW GMIN^a WEDŁUG RODZAJÓW W 2008 R. (dok.)EXPENDITURE OF GMINAS BUDGETS^a BY TYPE IN 2008 (cont.)

WYSZCZEGÓLNIENIE SPECIFICATION	Wydatki bieżące Current expenditure							Wydatki majątkowe Property expenditure	
	Ogółem Grand total	w tym of which						razem total	w tym inwestycyjne ^b of which investment expenditure ^b
		razem total	wynagrodzenia wages and salaries	składki na obowiązkowe ubezpieczenia społeczne i Fundusz Pracy contributions to compulsory social security and the Labour Fund	dotacje allocations	świadczenia na rzecz osób fizycznych benefits for natural persons	zakup materiałów i usług purchase of materials and services		
w tys. zł in thous. zł									
Gminy wiejskie:									
<i>Rural gminas:</i>									
Janowiec Kościelny	8891,3	8018,2	2766,3	481,1	187,0	2209,4	1534,9	873,1	873,1
Janowo	6508,0	6034,9	2130,7	369,0	228,1	1769,9	1168,1	473,1	473,1
Kozłowo	17598,8	14293,5	4562,6	774,5	689,8	4436,1	2728,2	3305,3	3305,3
POWIAT OLSZTYŃSKI:									
<i>Gminy miejsko-wiejskie:</i>									
<i>Urban-rural gminas:</i>									
Barczewo	34963,0	29621,9	10228,4	1738,3	2484,9	7480,8	5841,5	5341,1	4890,1
Biskupiec	44648,4	37299,5	12666,4	2088,1	3886,1	9359,0	8011,9	7348,9	7348,9
Dobre Miasto	37414,1	31824,1	10339,7	1724,7	2454,1	7893,5	7019,5	5590,0	5320,0
Jeziorany	23897,9	17532,3	6838,9	1172,5	1238,4	3568,1	3709,8	6365,6	5310,6
Olsztynek	32100,4	26477,0	10368,9	1780,5	1136,1	5670,1	5843,6	5623,4	5623,4
<i>Gminy wiejskie:</i>									
<i>Rural gminas:</i>									
Dywity	23884,7	20448,7	7745,8	1267,8	869,5	3195,0	6188,6	3436,1	3436,1
Gietrzwałd	15229,7	12130,5	4415,7	761,8	917,1	2364,8	2936,9	3099,1	3081,1
Jonkowo	15702,4	13698,7	5027,2	880,5	491,0	3147,2	3658,1	2003,7	2003,7
Kolno	8150,9	7298,3	2942,5	520,6	181,1	1700,0	1173,3	852,6	852,6
Purda	20491,4	17315,6	5794,0	1061,3	330,0	4150,8	4588,3	3175,8	3175,8
Stawiguda	22484,5	14422,3	5554,5	974,0	1109,5	1890,3	4067,0	8062,2	8062,2
Świątki	10471,3	10119,6	4089,9	716,5	317,8	2457,2	1839,5	351,7	351,7
POWIAT SZCZYCIEŃSKI:									
<i>Gminy miejskie:</i>									
<i>Urban gminas:</i>									
Szczytno	59276,5	50089,4	19394,0	3214,9	3793,2	10861,5	9747,6	9187,1	9187,1
<i>Gminy miejsko-wiejskie:</i>									
<i>Urban-rural gminas:</i>									
Pasym	14068,4	12674,5	4675,0	856,4	651,7	2960,3	2755,1	1393,8	1393,8
<i>Gminy wiejskie:</i>									
<i>Rural gminas:</i>									
Dźwierzuty	15492,8	14740,7	5271,5	992,5	975,7	4243,7	2175,4	752,1	752,1
Jedwabno	10757,0	9113,0	3606,3	636,9	416,1	1915,3	2144,5	1644,0	1644,0
Rozogi	18209,5	15455,5	5996,6	1080,6	965,1	4216,9	2543,4	2754,0	2754,0
Szczytno	23806,7	18761,2	5710,7	1009,5	1584,0	6355,5	2998,2	5045,5	5045,5
Świątajno	15470,7	12928,6	4499,5	826,4	832,2	3406,8	2767,8	2542,1	2542,1
Wielbark	18210,5	16141,4	4923,3	903,9	491,5	6237,5	3002,2	2069,1	2069,1

^a Bez wydatków gmin mających również status miasta na prawach powiatu. ^b Łącznie z dotacjami na finansowanie zadań inwestycyjnych zakładów budżetowych, gospodarstw pomocniczych, środków specjalnych i funduszy celowych.

^a Excluding expenditure of gminas which are also cities with powiat status. ^b Including allocations for financing investment tasks of budgetary establishments, auxiliary units special funds and appropriated funds.

TABL. 7 (64). WYDATKI BUDŻETÓW GMIN^a WEDŁUG DZIAŁÓW W 2008 R.EXPENDITURE OF GMINAS BUDGETS^a BY DIVISION IN 2008

WYSZCZEGÓLNIENIE SPECIFICATION	Ogółem Total	W tym Of which							
		gospo- darka mieszka- niowa housing economy	admini- stracja publiczna public administra- tion	oświata i wycho- wanie education	ochrona zdrowia health care	pomoc społeczna social assis- tance	gospodarka komunalna i ochrona środowi- ska municipal economy and environ- mental protection	kultura i ochrona dziedzicz- stwa naro- dowego culture and national heritage	kultura fizyczna i sport physical education and sport
		w tys. zł in thous. zł							
WOJEWÓDZTWO VOIVODSHIP	2895634,5	99736,6	289559,3	1005329,3	20346,4	661035,4	165764,6	84478,3	98226,8
PODREGION ELBLĄSKI SUBREGION									
POWIAT BRANIEWSKI:									
Gminy miejskie: <i>Urban gminas:</i>									
Braniewo	38454,3	1873,4	3560,1	14414,3	174,6	9609,1	2077,3	1182,6	1867,5
Gminy miejsko-wiejskie: <i>Urban-rural gminas:</i>									
Frombork	8160,2	160,6	1325,9	2759,2	64,0	2146,9	572,2	356,8	26,6
Pieniężno	16921,2	173,8	3084,6	6399,1	62,8	4400,2	441,9	449,0	30,0
Gminy wiejskie: <i>Rural gminas:</i>									
Braniewo	13789,5	386,7	1769,6	4193,7	26,3	4724,9	756,8	219,8	34,5
Lelkowo	8611,0	229,9	1383,8	2950,9	11,0	2649,1	159,1	250,0	55,2
Płoskinia	8186,5	378,9	1150,9	2703,6	16,7	1916,9	61,4	106,2	14,1
Wilczęta	8920,2	81,5	1125,6	2939,9	81,3	2284,8	284,4	158,7	75,7
POWIAT DZIAŁDOWSKI:									
Gminy miejskie: <i>Urban gminas:</i>									
Działdowo	49669,9	1181,4	3948,2	21456,6	284,1	9087,7	4795,3	1086,1	2006,3
Gminy miejsko-wiejskie: <i>Urban-rural gminas:</i>									
Lidzbark	31170,5	551,0	3365,7	11391,6	276,2	8250,2	1539,7	749,9	334,7
Gminy wiejskie: <i>Rural gminas:</i>									
Działdowo	23197,5	615,0	2315,1	8708,4	91,0	6015,7	593,5	1099,8	90,6
Iłowo-Osada	18684,0	12,8	1979,9	7554,8	200,1	4531,7	660,7	534,6	179,0
Płośnica	14323,1	236,5	1627,3	5433,2	51,0	3530,0	390,2	331,7	3,9
Rybno	18759,0	63,9	2199,9	8304,3	64,9	4183,7	255,0	296,9	867,0
POWIAT ELBLĄSKI:									
Gminy miejsko-wiejskie: <i>Urban-rural gminas:</i>									
Młynary	12657,6	356,4	1707,3	4653,9	80,8	3554,1	295,1	448,5	84,2
Pasłęk	49998,7	931,5	4075,3	16956,7	234,2	12341,1	2856,2	1077,9	942,5
Tolkmicko	15879,0	471,6	1805,8	5075,8	101,1	5081,6	930,2	581,3	60,0

TABL. 7 (64). WYDATKI BUDŻETÓW GMIN^a WEDŁUG DZIAŁÓW W 2008 R. (cd.)
EXPENDITURE OF GMINAS BUDGETS^a BY DIVISION IN 2008 (cont.)

WYSZCZEGÓLNIENIE SPECIFICATION	Ogółem Total	W tym Of which							
		gospo- darka mieszka- niowa housing economy	admini- stracja publiczna public administra- tion	oświata i wycho- wanie education	ochrona zdrowia health care	pomoc społeczna social assis- tance	gospodarka komunalna i ochrona środowiska municipal economy and environ- mental protection	kultura i ochrona dziedzicz- stwa naro- dowego culture and national heritage	kultura fizyczna i sport physical education and sport
w tys. zł in thous. zł									
Gminy wiejskie: <i>Rural gminas:</i>									
Elbląg	20265,8	733,7	3641,8	6490,6	677,0	5017,6	714,7	295,0	25,0
Godkowo	8029,1	8,8	1548,4	2496,2	76,4	2405,1	358,4	128,2	34,6
Gronowo Elbląskie	13082,3	437,6	2150,3	4897,1	32,8	3181,9	528,7	303,6	43,4
Markusy	11301,1	289,1	1490,1	4370,6	33,2	3194,4	282,3	223,5	5,0
Milejewo	8110,4	491,0	1174,6	3259,9	38,6	1783,3	135,4	144,0	19,4
Rychliki	9186,2	196,7	1004,7	3515,3	42,1	2781,8	137,8	124,8	14,0
POWIAT IŁAWSKI:									
Gminy miejskie: <i>Urban gminas:</i>									
Ilawa	82220,4	6000,5	5325,8	28165,2	628,1	15043,3	6986,8	2803,8	3914,9
Lubawa	22372,4	1195,7	2227,3	6788,6	187,3	5021,7	1493,4	874,3	852,8
Gminy miejsko-wiejskie: <i>Urban-rural gminas:</i>									
Kisielice	18195,0	135,7	1801,1	6249,1	78,2	4307,3	782,7	332,2	112,4
Susz	31998,1	1120,9	2493,8	9872,9	120,3	9615,2	1835,1	438,5	800,7
Zalewo	20025,4	211,2	1765,2	6478,5	69,4	4673,5	2579,8	510,8	91,9
Gminy wiejskie: <i>Rural gminas:</i>									
Ilawa	33469,3	379,7	2602,2	10943,5	435,8	7553,3	3627,9	855,2	729,7
Lubawa	27068,3	533,9	2943,3	10566,8	138,9	6531,3	291,1	109,0	186,1
POWIAT NOWOMIEJSKI:									
Gminy miejskie: <i>Urban gminas:</i>									
Nowe Miasto Lubawskie ...	32054,2	630,4	3188,1	10552,2	211,3	6948,7	3660,9	1007,3	2449,4
Gminy wiejskie: <i>Rural gminas:</i>									
Biskupiec	28038,6	160,0	2256,4	10248,9	74,3	6566,4	207,3	439,2	94,2
Grodziczno	17726,4	67,5	1603,2	7039,3	75,0	4237,0	669,3	518,9	194,9
Kurzętnik	20564,0	31,5	1895,3	7504,7	131,3	6019,2	796,1	403,8	381,9
Nowe Miasto Lubawskie ...	20104,4	535,7	1974,3	7973,1	63,9	5641,5	576,7	473,9	103,0
POWIAT OSTRÓDZKI:									
Gminy miejskie: <i>Urban gminas:</i>									
Ostróda	79340,3	2906,1	6327,1	24777,3	789,5	16828,2	5778,3	1868,2	3377,9
Gminy miejsko-wiejskie: <i>Urban-rural gminas:</i>									
Miłakowo	15360,0	353,9	1754,7	6172,7	68,7	4062,2	754,0	500,0	50,0
Miłomłyn	12891,7	83,4	1669,8	4949,6	92,7	3091,5	404,9	238,7	79,8
Morąg	64288,4	2170,0	5987,5	24920,5	466,4	17576,2	5191,5	1406,3	594,5

TABL. 7 (64). WYDATKI BUDŻETÓW GMIN ^a WEDŁUG DZIAŁÓW W 2008 R. (cd.)
EXPENDITURE OF GMINAS BUDGETS ^a BY DIVISION IN 2008 (cont.)

WYSZCZEGÓLNIENIE SPECIFICATION	Ogółem Total	W tym Of which								
		gospodarka mieszka- niowa housing economy	admini- stracja publiczna public administra- tion	oświata i wycho- wanie education	ochrona zdrowia health care	pomoc społeczna social assis- tance	gospodarka komunalna i ochrona środowi- ska municipal economy and environ- mental protection	kultura i ochrona dziedzic- twa naro- dowego culture and national heritage	kultura fizyczna i sport physical education and sport	
w tys. zł in thous. zł										
Gminy wiejskie: <i>Rural gminas:</i>										
Dąbrówno	13033,3	114,7	1285,2	4836,7	30,6	3234,3	454,9	316,5	38,8	
Grunwald	16865,9	865,1	1628,5	5663,8	52,9	4627,2	605,0	326,5	35,1	
Łukta	12127,7	50,4	1242,1	4919,0	85,9	3164,2	730,5	246,1	82,6	
Maldyty	15104,8	181,8	1700,8	5986,0	98,4	3880,9	731,4	384,1	11,0	
Ostróda	38386,7	431,1	5743,6	14876,4	253,0	9334,7	778,4	837,2	330,7	
PODREGION ELCKI SUBREGION										
POWIAT ELCKI:										
Gminy miejskie: <i>Urban gminas:</i>										
Elk	127584,9	3730,8	9876,6	39682,8	1500,3	23553,3	14272,8	4913,1	4672,6	
Gminy wiejskie: <i>Rural gminas:</i>										
Elk	27200,3	959,4	2489,4	10024,2	114,4	6250,3	897,1	564,4	143,6	
Kalinowo	21966,7	127,0	1790,2	6243,8	75,8	3736,0	610,3	232,9	23,4	
Prostki	18633,2	276,4	2049,8	6661,7	98,1	4844,9	518,1	232,3	34,9	
Stare Juchy	11631,3	157,8	1560,3	4449,1	53,4	2420,6	848,1	219,4	27,4	
POWIAT GIŻYCKI:										
Gminy miejskie: <i>Urban gminas:</i>										
Giżycko	69753,6	5570,0	5641,0	22257,4	976,9	13149,8	5237,4	2260,0	4227,8	
Gminy miejsko-wiejskie: <i>Urban-rural gminas:</i>										
Ryn	14970,3	657,8	1626,3	5724,7	152,7	3913,1	439,2	478,1	38,3	
Gminy wiejskie: <i>Rural gminas:</i>										
Giżycko	23800,9	1048,4	2502,7	8022,3	261,7	4471,2	1548,4	1161,6	176,2	
Kruklanki	8050,5	82,9	1058,8	2642,5	80,4	1783,1	735,2	387,0	37,0	
Milki	11357,2	74,9	1699,8	4814,0	99,4	2597,4	329,5	238,0	38,6	
Wydminy	15789,3	19,0	1513,4	6853,7	92,6	3995,8	635,2	536,6	48,6	
POWIAT GOŁDAPSKI:										
Gminy miejsko-wiejskie: <i>Urban-rural gminas:</i>										
Gołdap	64898,0	4330,0	4489,8	17737,5	144,3	13499,7	8351,1	3134,2	4014,4	
Gminy wiejskie: <i>Rural gminas:</i>										
Banie Mazurskie	10360,2	136,5	1308,8	3582,9	26,8	2822,2	577,1	389,4	11,5	
Dubeninki	8728,0	354,0	1213,1	2594,8	40,4	1875,5	221,6	237,0	-	

TABL. 7 (64). WYDATKI BUDŻETÓW GMIN^a WEDŁUG DZIAŁÓW W 2008 R. (cd.)
EXPENDITURE OF GMINAS BUDGETS^a BY DIVISION IN 2008 (cont.)

WYSZCZEGÓLNIENIE SPECIFICATION	Ogółem Total	W tym Of which							
		gospo- darka mieszka- niowa housing economy	admini- stracja publiczna public administra- tion	oświata i wycho- wanie education	ochrona zdrowia health care	pomoc społeczna social assis- tance	gospodarka komunalna i ochrona środowi- ska municipal economy and environ- mental protection	kultura i ochrona dziedzic- stwa naro- dowego culture and national heritage	kultura fizyczna i sport physical education and sport
w tys. zł in thous. zł									
POWIAT OLECKI:									
Gminy miejsko-wiejskie:									
<i>Urban-rural gminas:</i>									
Olecko	54691,9	4302,8	4537,6	19040,1	564,7	12275,9	4411,6	1183,3	2623,8
Gminy wiejskie:									
<i>Rural gminas:</i>									
Kowale Oleckie	14533,5	281,6	1682,2	5188,2	124,6	3762,0	623,8	664,3	15,0
Świątajno	11044,5	334,7	1335,7	3284,5	84,4	3324,6	673,7	216,2	1,1
Wieliczki	9578,9	665,7	1054,5	3481,6	24,0	2106,9	495,7	210,2	44,5
POWIAT PISKI:									
Gminy miejsko-wiejskie:									
<i>Urban-rural gminas:</i>									
Biała Piska	31429,3	2382,8	2935,8	12434,8	109,1	7304,4	1056,0	1191,8	324,7
Orzysz	30677,7	1557,4	3817,1	10577,9	487,8	5502,1	1011,5	1054,7	1814,1
Pisz	63352,8	3148,8	8307,7	23224,7	513,3	13765,3	1968,9	2868,6	1686,1
Ruciane-Nida	19866,5	533,4	3042,1	8214,2	118,7	3687,0	723,8	906,0	174,3
POWIAT WĘGORZEWSKI:									
Gminy miejsko-wiejskie:									
<i>Urban-rural gminas:</i>									
Węgorzewo	41484,5	1112,6	4097,5	12118,6	376,7	8051,3	2445,1	2256,1	6310,1
Gminy wiejskie:									
<i>Rural gminas:</i>									
Budry	8666,4	125,9	959,0	2919,4	21,9	2060,2	175,8	202,8	15,4
Pozezdrze	9309,3	170,7	1775,6	2926,3	55,0	1882,7	1040,4	330,0	9,0
PODREGION OLSZTYŃSKI SUBREGION									
POWIAT BARTOSZYCKI:									
Gminy miejskie:									
<i>Urban gminas:</i>									
Bartoszyce	62669,8	2505,4	5243,3	26082,9	398,8	14498,9	3575,1	1261,7	2445,7
Górowo Iławeckie	15050,8	979,8	1418,9	5324,4	49,4	3782,2	1419,5	418,6	264,4
Gminy miejsko-wiejskie:									
<i>Urban-rural gminas:</i>									
Bisztynek	17023,2	1009,2	2061,7	6064,5	55,4	4036,4	671,3	410,3	129,7
Sępopol	17915,8	622,5	1732,2	5679,7	41,4	5042,6	1647,6	435,0	110,8
Gminy wiejskie:									
<i>Rural gminas:</i>									
Bartoszyce	29457,0	748,3	2519,3	8514,6	86,2	7843,9	384,9	751,8	94,6
Górowo Iławeckie	18704,0	891,5	2278,7	5457,7	88,6	6821,2	452,3	266,0	34,0

TABL. 7 (64). WYDATKI BUDŻETÓW GMIN ^a WEDŁUG DZIAŁÓW W 2008 R. (cd.)
EXPENDITURE OF GMINAS BUDGETS ^a BY DIVISION IN 2008 (cont.)

WYSZCZEGÓLNIENIE SPECIFICATION	Ogółem Total	W tym Of which							
		gospo- darka mieszka- niowa housing economy	admini- stracja publiczna public administra- tion	oświata i wycho- wanie education	ochrona zdrowia health care	pomoc społeczna social assis- tance	gospodarka komunalna i ochrona środowi- ska municipal economy and environ- mental protection	kultura i ochrona dziedzic- stwa naro- dowego culture and national heritage	kultura fizyczna i sport physical education and sport
w tys. zł in thous. zł									
POWIAT KĘTRZYŃSKI:									
Gminy miejskie:									
<i>Urban gminas:</i>									
Kętrzyn	79563,8	3670,0	6561,0	16329,6	422,3	14060,3	2324,7	2082,4	24882,1
Gminy miejsko-wiejskie:									
<i>Urban-rural gminas:</i>									
Korsze	29425,1	49,5	3158,1	9391,4	85,1	8880,3	1265,7	822,0	216,8
Reszel	18984,5	96,7	2053,3	6465,0	82,5	4985,3	831,0	1163,7	316,8
Gminy wiejskie:									
<i>Rural gminas:</i>									
Barciany	20992,0	134,9	1852,4	5836,8	51,6	5665,6	458,7	515,0	90,0
Kętrzyn	23949,6	558,4	2871,7	9812,4	103,1	6886,0	493,2	91,0	44,2
Srokowo	10747,8	49,9	1486,4	4177,4	32,3	2585,2	181,4	364,8	61,2
POWIAT LIDZBARSKI:									
Gminy miejskie:									
<i>Urban gminas:</i>									
Lidzbark Warmiński	43144,5	3090,4	3382,9	13116,7	396,6	8547,4	3799,1	1470,4	3163,0
Gminy miejsko-wiejskie:									
<i>Urban-rural gminas:</i>									
Orneta	32112,4	2279,7	3495,1	10424,9	162,3	8023,1	1175,3	1998,0	592,3
Gminy wiejskie:									
<i>Rural gminas:</i>									
Kiwity	9200,0	156,7	1394,5	3536,6	26,0	1824,9	298,5	198,2	18,0
Lidzbark Warmiński	18979,3	848,8	2207,5	5445,9	49,0	4420,5	534,0	483,4	22,3
Lubomino	10030,8	118,4	1229,7	3451,1	34,0	2159,0	401,5	223,5	1345,0
POWIAT MRAĞOWSKI:									
Gminy miejskie:									
<i>Urban gminas:</i>									
Mrağowo	55443,2	4730,8	4905,1	14714,4	533,1	11200,1	3089,6	1920,5	2174,5
Gminy miejsko-wiejskie:									
<i>Urban-rural gminas:</i>									
Mikołajki	30242,0	1093,9	2342,8	7674,6	259,2	4959,2	1915,8	776,0	416,9
Gminy wiejskie:									
<i>Rural gminas:</i>									
Mrağowo	17487,3	159,5	2147,1	5602,0	101,7	4806,9	440,7	159,4	452,8
Piecki	17961,8	70,2	1808,6	6973,6	138,0	4647,2	1144,2	1222,6	58,9
Sorkwity	10660,7	674,0	1551,8	4111,4	59,2	2850,3	197,4	302,4	26,6

TABL. 7 (64). WYDATKI BUDŻETÓW GMIN^a WEDŁUG DZIAŁÓW W 2008 R. (dok.)
 EXPENDITURE OF GMINAS BUDGETS^a BY DIVISION IN 2008 (cont.)

WYSZCZEGÓLNIENIE SPECIFICATION	Ogółem Total	W tym Of which							
		gospo- darka mieszka- niowa housing economy	admini- stracja publiczna public administra- tion	oświata i wycho- wanie education	ochrona zdrowia health care	pomoc społeczna social assis- tance	gospodarka komunalna i ochrona środowiska municipal economy and environ- mental protection	kultura i ochrona dziedzicz- stwa naro- dowego culture and national heritage	kultura fizyczna i sport physical education and sport
w tys. zł in thous. zł									
POWIAT NIDZICKI:									
Gminy miejsko-wiejskie:									
<i>Urban-rural gminas:</i>									
Nidzica	50208,6	784,6	4245,4	19148,3	387,8	11655,6	2811,6	1737,6	2416,0
Gminy wiejskie:									
<i>Rural gminas:</i>									
Janowiec Kościelny	8891,3	20,5	1191,9	3275,6	25,9	2287,1	408,4	152,0	50,0
Janowo	6508,0	155,4	931,1	1999,4	31,3	1800,5	257,1	226,2	20,1
Kozłowo	17598,8	247,5	1634,0	7920,6	46,4	4124,0	799,8	574,1	118,2
POWIAT OLSZTYŃSKI:									
Gminy miejsko-wiejskie:									
<i>Urban-rural gminas:</i>									
Barczewo	34963,0	1438,0	3367,7	11993,8	384,8	8350,1	904,5	1198,4	165,1
Biskupiec	44648,4	594,6	3978,7	18014,4	489,3	10269,1	2216,8	1159,9	1603,4
Dobre Miasto	37414,1	663,8	2855,3	12104,1	318,6	8733,4	1123,0	1709,2	5051,7
Jeżorany	23897,9	1441,2	2057,2	7995,9	72,7	3821,5	2046,4	774,9	159,3
Olsztynek	32100,4	1070,2	2691,3	13346,8	343,9	6563,0	1901,4	1025,5	462,6
Gminy wiejskie:									
<i>Rural gminas:</i>									
Dywity	23884,7	315,2	3319,0	8805,3	156,1	3015,7	2097,2	824,2	277,1
Gietrzwałd	15229,7	184,8	2110,7	4696,6	210,3	2488,1	640,9	503,0	34,8
Jonkowo	15702,4	-	1976,4	6488,8	183,7	3214,6	1861,2	436,4	50,0
Kolno	8150,9	145,7	1243,6	3643,5	37,2	1663,6	172,8	186,5	6,7
Purda	20491,4	2265,6	2143,6	7414,3	104,2	4636,5	899,7	195,0	50,0
Stawiguda	22484,5	826,0	2561,4	6271,4	86,0	1960,7	1672,8	444,1	222,1
Świątki	10471,3	212,5	1309,1	4364,7	59,8	2399,2	264,7	351,9	41,2
POWIAT SZCZYCIEŃSKI:									
Gminy miejskie:									
<i>Urban gminas:</i>									
Szczytno	59276,5	1441,5	5724,9	20137,0	336,4	12438,7	7582,8	1920,6	2565,2
Gminy miejsko-wiejskie:									
<i>Urban-rural gminas:</i>									
Pasym	14068,4	953,3	1667,5	6085,1	110,8	2841,0	545,6	378,0	1,5
Gminy wiejskie:									
<i>Rural gminas:</i>									
Dźwierzuty	15492,8	401,8	1642,8	6420,8	197,6	4116,4	405,1	453,0	30,0
Jedwabno	10757,0	578,6	1281,3	3623,6	150,5	2032,2	650,2	385,7	29,6
Rozogi	18209,5	141,1	1631,0	7758,7	56,5	4706,8	394,1	539,3	0,1
Szczytno	23806,7	209,2	2168,5	10554,1	66,0	6794,0	618,1	260,0	29,6
Świątajno	15470,7	601,4	1291,0	6478,6	61,8	3392,1	724,5	264,0	3,7
Wielbark	18210,5	343,3	1619,0	7487,8	103,7	5939,5	454,8	334,9	40,1

^a Bez wydatków gmin mających również status miasta na prawach powiatu.

^a Excluding expenditure of gminas which are also cities with powiat status.

TABL. 8 (65). DOCHODY I WYDATKI BUDŻETÓW POWIATÓW I MIAST NA PRAWACH POWIATU
NA 1 MIESZKAŃCA W 2008 R.REVENUE AND EXPENDITURE OF POWIATS AND CITIES WITH POWIAT STATUS BUDGETS
PER CAPITA IN 2008

WYSZCZEGÓLNIENIE SPECIFICATION	Dochody Revenue		Wydatki Expenditure		
	ogółem total	w tym dochody własne of which own revenue	ogółem total	w tym of which	
				bieżące current	inwestycyjne ^a investment ^a
w zł in zł					
WOJEWÓDZTWO VOIVODSHIP	1383	594	1385	1174	205
Podregion elbląski Subregion					
Powiaty:					
<i>Powiats:</i>					
braniewski	846	191	822	790	32
działdowski	655	187	657	562	95
elbląski	684	195	641	605	36
iławski	734	190	724	680	44
nowomiejski	608	159	615	575	40
ostródzki	847	183	866	781	85
Miasto na prawach powiatu:					
<i>City with powiat status:</i>					
Elbląg	3199	1797	3247	2658	569
Podregion ełcki Subregion					
Powiaty:					
<i>Powiats:</i>					
ełcki	916	200	938	871	67
giżycki	935	233	836	775	61
goldapski	823	123	856	752	105
olecki	1057	244	1070	964	106
piski	801	159	829	691	138
węgorzewski	1291	298	1372	1083	289
Podregion olsztyński Subregion					
Powiaty:					
<i>Powiats:</i>					
bartoszycki	773	193	777	734	43
kętrzyński	862	217	844	703	140
lidzbarski	950	189	986	838	148
mragowski	906	227	944	802	143
nidzicki	973	209	963	876	87
olsztyński	706	280	752	633	120
szczycieński	1012	243	987	686	302
Miasto na prawach powiatu:					
<i>City with powiat status:</i>					
Olsztyn	3578	2191	3539	2917	588

^a Łącznie z dotacjami na finansowanie zadań inwestycyjnych zakładów budżetowych, gospodarstw pomocniczych, środków specjalnych i funduszy celowych.

^a Including allocations for financing investment tasks of budgetary establishments, auxiliary units, special funds and appropriated funds.

TABL. 9 (66). **DOCHODY I WYDATKI BUDŻETÓW GMIN^a NA 1 MIESZKAŃCA W 2008 R.**
REVENUE AND EXPENDITURE OF GMINAS BUDGETS^a PER CAPITA IN 2008

WYSZCZEGÓLNIENIE SPECIFICATION	Dochody <i>Revenue</i>		Wydatki <i>Expenditure</i>	
	ogółem <i>total</i>	w tym dochody własne <i>of which own revenue</i>	ogółem <i>total</i>	w tym inwestycyjne ^b <i>of which investment^b</i>
	w zł		in zł	
WOJEWÓDZTWO VOIVODSHIP	2582	1122	2576	421
PODREGION ELBLĄSKI SUBREGION				
POWIAT BRANIEWSKI:				
Gminy miejskie: <i>Urban gminas:</i>				
Braniewo	2087	955	2175	271
Gminy miejsko-wiejskie: <i>Urban-rural gminas:</i>				
Frombork	2406	890	2198	63
Pieniężno	2640	760	2541	70
Gminy wiejskie: <i>Rural gminas:</i>				
Braniewo	2236	779	2177	56
Lelkowo	3102	986	2833	67
Płoskinia	3126	1271	3044	254
Wilczęta	3039	1327	2880	400
POWIAT DZIAŁDOWSKI:				
Gminy miejskie: <i>Urban gminas:</i>				
Działdowo	2544	1454	2385	719
Gminy miejsko-wiejskie: <i>Urban-rural gminas:</i>				
Lidzbark	2266	769	2161	301
Gminy wiejskie: <i>Rural gminas:</i>				
Działdowo	2523	902	2442	278
Iłowo-Osada	2652	672	2577	262
Płońska	2502	643	2478	365
Rybno	2733	822	2586	324
POWIAT ELBLĄSKI:				
Gminy miejsko-wiejskie: <i>Urban-rural gminas:</i>				
Młynary	2830	1046	2758	218
Pasłęk	2449	884	2593	597
Tolkmicko	2549	828	2356	184

TABL. 9 (66). DOCHODY I WYDATKI BUDŻETÓW GMIN ^a NA 1 MIESZKAŃCA W 2008 R. (cd.)
 REVENUE AND EXPENDITURE OF GMINAS BUDGETS ^a PER CAPITA IN 2008 (cont.)

WYSZCZEGÓLNIENIE SPECIFICATION	Dochody <i>Revenue</i>		Wydatki <i>Expenditure</i>	
	ogółem <i>total</i>	w tym dochody własne <i>of which own revenue</i>	ogółem <i>total</i>	w tym inwestycyjne ^b <i>of which investment ^b</i>
	w zł		in zł	
Gminy wiejskie:				
<i>Rural gminas:</i>				
Elbląg	3121	1515	3129	411
Godkowo	2650	955	2457	73
Gronowo Elbląskie	2665	959	2657	149
Markusy	2686	670	2734	278
Milejewo	2867	1338	2666	146
Rychliki	2703	822	2297	45
POWIAT IŁAWSKI:				
Gminy miejskie:				
<i>Urban gminas:</i>				
Ilawa	2376	1515	2542	473
Lubawa	2461	1394	2359	343
Gminy miejsko-wiejskie:				
<i>Urban-rural gminas:</i>				
Kisielice	3135	1050	2937	383
Susz	2575	829	2521	323
Zalewo	2887	1155	2876	588
Gminy wiejskie:				
<i>Rural gminas:</i>				
Ilawa	2628	927	2769	504
Lubawa	2607	637	2595	396
POWIAT NOWOMIEJSKI:				
Gminy miejskie:				
<i>Urban gminas:</i>				
Nowe Miasto Lubawskie ...	2755	1308	2894	434
Gminy wiejskie:				
<i>Rural gminas:</i>				
Biskupiec	2808	759	2934	607
Grodziczno	2867	516	2835	363
Kurzętnik	2421	694	2359	341
Nowe Miasto Lubawskie ...	2703	642	2537	201
POWIAT OSTRÓDZKI:				
Gminy miejskie:				
<i>Urban gminas:</i>				
Ostróda	2263	1156	2390	533
Gminy miejsko-wiejskie:				
<i>Urban-rural gminas:</i>				
Miłakowo	2557	722	2693	269
Miłomłyn	2627	1009	2591	199
Morağ	2532	1105	2609	364

TABL. 9 (66). **DOCHODY I WYDATKI BUDŻETÓW GMIN^a NA 1 MIESZKAŃCA W 2008 R. (cd.)**
REVENUE AND EXPENDITURE OF GMINAS BUDGETS^a PER CAPITA IN 2008 (cont.)

WYSZCZEGÓLNIENIE SPECIFICATION	Dochody <i>Revenue</i>		Wydatki <i>Expenditure</i>	
	ogółem <i>total</i>	w tym dochody własne <i>of which own revenue</i>	ogółem <i>total</i>	w tym inwestycyjne ^b <i>of which investment^b</i>
	w zł		in zł	
Gminy wiejskie: <i>Rural gminas:</i>				
Dąbrówno	2938	1017	2990	399
Grunwald	3014	700	2963	164
Łukta	2877	963	2679	210
Małdyty	2553	853	2431	135
Ostróda	2412	972	2467	375
PODREGION EŁCKI SUBREGION				
POWIAT EŁCKI:				
Gminy miejskie: <i>Urban gminas:</i>				
Ełk	2221	1241	2240	379
Gminy wiejskie: <i>Rural gminas:</i>				
Ełk	2667	1110	2644	276
Kalinowo	3355	1237	3180	994
Prostki	2598	647	2497	350
Stare Juchy	2796	1064	2925	587
POWIAT GIŻYCKI:				
Gminy miejskie: <i>Urban gminas:</i>				
Giżycko	2334	1322	2374	544
Gminy miejsko-wiejskie: <i>Urban-rural gminas:</i>				
Ryn	2978	1169	2577	167
Gminy wiejskie: <i>Rural gminas:</i>				
Giżycko	2966	1616	3028	453
Krukłanki	2694	1144	2607	183
Miłki	2859	977	2948	265
Wydminy	2468	648	2379	117
POWIAT GOŁDAPSKI:				
Gminy miejsko-wiejskie: <i>Urban-rural gminas:</i>				
Gołdap	2849	1214	3267	903
Gminy wiejskie: <i>Rural gminas:</i>				
Banie Mazurskie	2835	770	2671	124
Dubeninki	2417	598	2817	558
POWIAT OLECKI:				
Gminy miejsko-wiejskie: <i>Urban-rural gminas:</i>				
Olecko	2733	1408	2567	398

TABL. 9 (66). DOCHODY I WYDATKI BUDŻETÓW GMIN^a NA 1 MIESZKAŃCA W 2008 R. (cd.)
 REVENUE AND EXPENDITURE OF GMINAS BUDGETS^a PER CAPITA IN 2008 (cont.)

WYSZCZEGÓLNIENIE SPECIFICATION	Dochody Revenue		Wydatki Expenditure	
	ogółem total	w tym dochody własne of which own revenue	ogółem total	w tym inwestycyjne ^b of which investment ^b
	w zł		in zł	
Gminy wiejskie: <i>Rural gminas:</i>				
Kowale Oleckie	2882	831	2727	293
Świątajno	2995	828	2785	143
Wieliczki	2852	708	2815	263
POWIAT PISKI:				
Gminy miejsko-wiejskie: <i>Urban-rural gminas:</i>				
Biała Piska	2642	703	2623	137
Orzysz	2643	1438	3223	551
Pisz	2289	1080	2309	387
Ruciane-Nida	2952	1598	2361	149
POWIAT WĘGORZEWSKI:				
Gminy miejsko-wiejskie: <i>Urban-rural gminas:</i>				
Węgorzewo	2723	1561	2430	602
Gminy wiejskie: <i>Rural gminas:</i>				
Budry	2918	804	2924	439
Pozezdrze	2561	930	2659	201
PODREGION OLSZTYŃSKI SUBREGION				
POWIAT BARTOSZYCKI:				
Gminy miejskie: <i>Urban gminas:</i>				
Bartoszyce	2285	1117	2495	598
Górowo Iławeckie	3348	1200	3444	274
Gminy miejsko-wiejskie: <i>Urban-rural gminas:</i>				
Biszynek	2632	914	2591	264
Sępólno	2831	797	2733	179
Gminy wiejskie: <i>Rural gminas:</i>				
Bartoszyce	2723	969	2737	495
Górowo Iławeckie	3140	1212	2605	138
POWIAT KĘTRZYŃSKI:				
Gminy miejskie: <i>Urban gminas:</i>				
Kętrzyn	2554	1622	2844	1131

TABL. 9 (66). DOCHODY I WYDATKI BUDŻETÓW GMIN^a NA 1 MIESZKAŃCA W 2008 R. (cd.)
 REVENUE AND EXPENDITURE OF GMINAS BUDGETS^a PER CAPITA IN 2008 (cont.)

WYSZCZEGÓLNIENIE SPECIFICATION	Dochody Revenue		Wydatki Expenditure	
	ogółem total	w tym dochody własne of which own revenue	ogółem total	w tym inwestycyjne ^b of which investment ^b
w zł in zł				
Gminy miejsko-wiejskie:				
<i>Urban-rural gminas:</i>				
Korsze	2676	763	2816	271
Reszel	2431	931	2313	114
Gminy wiejskie:				
<i>Rural gminas:</i>				
Barciany	3309	947	3150	374
Kętrzyn	2927	962	2955	496
Srokowo	2735	866	2587	164
POWIAT LIDZBARSKI:				
Gminy miejskie:				
<i>Urban gminas:</i>				
Lidzbark Warmiński	2531	1495	2655	685
Gminy miejsko-wiejskie:				
<i>Urban-rural gminas:</i>				
Orneta	2542	1099	2552	145
Gminy wiejskie:				
<i>Rural gminas:</i>				
Kiwity	2773	875	2687	135
Lidzbark Warmiński	2651	941	2845	509
Lubomino	2698	689	2735	431
POWIAT MRAĞOWSKI:				
Gminy miejskie:				
<i>Urban gminas:</i>				
Mrağowo	2534	1514	2557	618
Gminy miejsko-wiejskie:				
<i>Urban-rural gminas:</i>				
Mikołajki	3906	2185	3617	1266
Gminy wiejskie:				
<i>Rural gminas:</i>				
Mrağowo	2330	896	2315	202
Piecki	2398	830	2292	293
Sorkwity	2194	747	2287	87
POWIAT NIDZICKI:				
Gminy miejsko-wiejskie:				
<i>Urban-rural gminas:</i>				
Nidzica	2244	1015	2351	262

TABL. 9 (66). **DOCHODY I WYDATKI BUDŻETÓW GMIN^a NA 1 MIESZKAŃCA W 2008 R. (dok.)**
REVENUE AND EXPENDITURE OF GMINAS BUDGETS^a PER CAPITA IN 2008 (cont.)

WYSZCZEGÓLNIENIE SPECIFICATION	Dochody <i>Revenue</i>		Wydatki <i>Expenditure</i>	
	ogółem <i>total</i>	w tym dochody własne <i>of which own revenue</i>	ogółem <i>total</i>	w tym inwestycyjne ^b <i>of which investment^b</i>
	w zł		in zł	
Gminy wiejskie:				
<i>Rural gminas:</i>				
Janowiec Kościelny	2632	540	2627	258
Janowo	2540	713	2318	168
Kozłowo	2709	561	2886	542
POWIAT OLSZTYŃSKI:				
Gminy miejsko-wiejskie:				
<i>Urban-rural gminas:</i>				
Barczewo	2197	1118	2100	294
Biskupiec	2494	1144	2362	389
Dobre Miasto	2634	1385	2362	336
Jeźziorany	2492	881	2943	654
Olsztynek	2539	1400	2346	411
Gminy wiejskie:				
<i>Rural gminas:</i>				
Dywity	2613	1659	2449	352
Gietrzwałd	3113	1961	2778	562
Jonkowo	2634	1405	2577	329
Kolno	2392	707	2414	253
Purda	2753	1283	2723	422
Stawiguda	3510	2646	4048	1451
Świątki	2829	944	2537	85
POWIAT SZCZYCIEŃSKI:				
Gminy miejskie:				
<i>Urban gminas:</i>				
Szczytno	2381	1250	2343	363
Gminy miejsko-wiejskie:				
<i>Urban-rural gminas:</i>				
Pasym	2794	1256	2712	269
Gminy wiejskie:				
<i>Rural gminas:</i>				
Dźwierzuty	2553	652	2373	115
Jedwabno	3430	1769	3025	462
Rozogi	3159	546	3229	488
Szczytno	2388	1005	2182	462
Świątajno	2658	925	2639	434
Wielbark	3056	637	2902	330

^a Bez dochodów i wydatków gmin mających również status miasta na prawach powiatu. ^b Łącznie z dotacjami na finansowanie zadań inwestycyjnych zakładów budżetowych, gospodarstw pomocniczych, środków specjalnych i funduszy celowych.

^a Excluding revenue and expenditure of gminas which are also cities with powiat status. ^b Including allocations for financing investment tasks of budgetary establishments, auxiliary units, special funds and appropriated funds.

DZIAŁ XIV INWESTYCJE I ŚRODKI TRWAŁE
CHAPTER XIV INVESTMENTS AND FIXED ASSETS

TABL. 1 (67). **NAKLADY INWESTYCYJNE W PRZEDSIĘBIORSTWACH^a WEDŁUG WYBRANYCH SEKCJI W 2008 R. (ceny bieżące)**

INVESTMENT OUTLAYS IN ENTERPRISES BY SELECTED SECTIONS^a IN 2008 (current prices)

WYSZCZEGÓLNIENIE SPECIFICATION	Ogółem Grand total	W tym Of which						
		przemysł industry		budownic- two construction	handel i naprawy ^Δ trade and repair ¹	transport, gospodarka magazynowa i łączność transport, storage and communica- tion	pośred- nictwo finansowe financial inter- mediation	obsługa nierucho- mości i firm ^Δ real estate, renting and business activities
		razem total	w tym przetwórstwo przemysłowe of which manufac- turing					
		w mln zł		in mln zł				
OGÓŁEM TOTAL								
WOJEWÓDZTWO VOIVODSHIP	3075,9	1829,0	1601,4	89,8	287,3	194,9	57,7	214,8
Podregion elbląski Subregion	1041,5	623,3	539,7	29,2	93,4	56,2	9,9	77,9
Powiaty: Powiats:								
braniewski	29,9	8,7	2,7	0,2	2,4	10,0	0,3	3,1
działdowski	86,2	52,8	49,9	4,3	6,6	15,7	0,4	3,9
elbląski	86,1	58,6	49,1	7,6	6,2	2,8	2,2	0,9
iławski	179,8	120,1	107,8	8,6	14,4	11,4	1,1	5,4
nowomiejski	45,5	14,2	14,2	0,0	23,2	1,6	0,1	0,8
ostródzki	241,3	101,1	85,6	5,4	30,3	2,2	2,4	3,6
Miasto na prawach powiatu: City with powiat status:								
Elbląg	372,7	267,7	230,3	2,9	10,4	12,5	3,3	60,1
Podregion ełcki Subregion	367,9	225,9	175,7	7,7	25,0	14,1	5,7	40,4
Powiaty: Powiats:								
ełcki	124,9	74,2	59,6	2,4	12,0	6,7	3,7	16,4
giżycki	110,0	64,9	54,4	1,3	4,1	5,6	1,4	14,2
goldapski	38,6	31,9	19,5	0,3	1,6	0,6	0,1	0,4
olecki	40,1	35,6	30,1	0,5	0,2	0,1	0,3	0,6
piski	39,6	16,9	11,7	3,1	2,0	0,9	0,2	2,4
węgorzewski	14,8	2,3	0,4	0,1	5,0	0,1	0,0	6,3
Podregion olsztyński Subregion	1666,5	979,9	886,0	52,9	168,9	124,7	42,2	96,5
Powiaty: Powiats:								
bartoszycki	25,5	7,2	6,4	0,0	9,5	0,2	1,1	0,4
kętrzyński	90,4	59,2	50,0	4,2	6,5	3,9	1,6	4,2
lidzbarski	60,8	51,1	35,7	0,6	3,3	0,2	0,3	2,7
mragowski	80,3	43,4	40,8	2,8	4,4	2,1	0,5	18,3
nidzicki	21,1	10,3	9,7	3,0	4,6	0,4	0,3	0,0
olsztyński	215,4	142,3	134,2	11,3	30,7	2,8	1,2	5,5
szczycieński	251,9	216,9	201,9	1,4	10,1	0,8	1,2	0,7
Miasto na prawach powiatu: City with powiat status:								
Olsztyn	921,2	449,4	407,4	29,6	99,9	114,3	36,0	64,7

TABL. 1 (67). NAKŁADY INWESTYCYJNE W PRZEDSIĘBIORSTWACH^a WEDŁUG WYBRANYCH SEKCJI W 2008 R. (dok.)INVESTMENT OUTLAYS IN ENTERPRISES BY SELECTED SECTIONS^a IN 2008 (cont.)

WYSZCZEGÓLNIENIE SPECIFICATION	Ogółem Grand total	W tym Of which							
		przemysł industry		budow- nictwo construction	handel i naprawy ^Δ trade and repair ^Δ	transport, gospodarka magazynowa i łączność transport, storage and communica- tion	pośred- nictwo finansowe financial in- termediation	obsługa nierucho- mości i firm ^Δ real estate, renting and business activities	
		razem total	w tym prze- twórstwo przemysłowe of which manufac- turing						
		w mln zł		in mln zł					
		W tym SEKTOR PRYWATNY Of which PRIVATE SECTOR							
WOJEWÓDZTWO VOIVODSHIP	2533,7	1640,9	1581,3	85,3	287,0	141,9	43,4	142,8	
Podregion elbląski Subregion	845,5	547,1	539,6	25,0	93,4	25,6	9,3	45,8	
Powiaty: Powiaty:									
braniewski	12,0	3,5	2,7	0,2	2,4	1,5	0,3	0,0	
działdowski	66,1	50,4	49,9	4,2	6,6	0,3	0,2	3,9	
elbląski	70,9	49,3	49,1	7,6	6,2	0,8	2,2	0,0	
iławski	145,1	109,3	107,8	4,5	14,4	8,6	0,9	5,4	
nowomiejski	42,2	14,2	14,2	0,0	23,2	1,6	0,1	0,8	
ostródzki	215,3	88,1	85,6	5,4	30,3	2,1	2,4	3,0	
Miasto na prawach powiatu: City with powiat status:									
Elbląg	293,8	232,3	230,3	2,9	10,3	10,7	3,2	32,6	
Podregion etcki Subregion	300,6	204,5	167,7	7,6	25,0	6,6	5,5	28,8	
Powiaty: Powiaty:									
etcki	112,9	68,3	59,6	2,4	12,0	3,3	3,5	16,3	
giżycki	89,3	61,0	54,4	1,3	4,1	2,3	1,4	7,5	
goldapski	34,8	30,6	19,5	0,3	1,6	0,6	0,1	-	
olecki	36,9	34,9	29,6	0,5	0,2	0,1	0,3	0,6	
piski	15,8	8,2	4,2	3,1	2,0	0,2	0,2	0,2	
węgorzewski	11,0	1,5	0,4	0,1	5,0	0,1	0,0	4,3	
Podregion olsztyński Subregion	1387,6	889,3	874,0	52,7	168,7	109,7	28,6	68,3	
Powiaty: Powiaty:									
bartoszycki	20,2	6,4	6,4	0,0	9,5	0,0	1,1	0,3	
kętrzyński	69,5	47,5	47,5	4,2	6,5	3,8	1,6	0,2	
lidzbarski	53,7	47,6	35,6	0,6	3,3	0,1	0,3	0,8	
mragowski	62,1	41,8	40,2	2,7	4,4	1,5	0,5	5,4	
nidzicki	18,9	9,7	9,7	3,0	4,6	0,3	0,3	0,0	
olsztyński	184,7	133,7	133,7	11,3	30,7	0,4	1,2	1,1	
szczycieński	232,6	202,4	201,9	1,4	10,1	0,4	1,2	0,6	
Miasto na prawach powiatu: City with powiat status:									
Olsztyn	746,0	400,2	399,0	29,5	99,7	103,1	22,4	59,7	

^a Dane dotyczą podmiotów gospodarczych, w których liczba pracujących przekracza 9 osób; według lokalizacji inwestycji.^a Data concern economic entities employing more than 9 persons; according to investment location.

TABL. 2 (68). **NAKLADY INWESTYCYJNE^a W PAŃSTWOWYCH I SAMORZĄDOWYCH JEDNOSTKACH I ZAKŁADACH BUDŻETOWYCH WEDŁUG WYBRANYCH SEKCJI W 2008 R. (ceny bieżące)**
INVESTMENT OUTLAYS^a IN BUDGETARY STATE AND LOCAL SELF-GOVERNMENT UNITS AND ENTITIES BY SELECTED SECTIONS IN 2008 (current prices)

WYSZCZEGÓLNIENIE SPECIFICATION	Ogółem Total	W tym Of which						
		przemysł industry	budownictwo construction	obsługa nierucho- mości i firm ^a real estate, renting and business activities	administracja publiczna i obrona narodowa; obowiązkowe ubezpiecze- nia spo- łeczne i zdrowotne ^a public administra- tion and defence; compulsory social security	edukacja education	ochrona zdrowia i pomoc społeczna health and social work	działalność usługowa komunalna, społeczna i indywi- dualna, po- została other community, social and personal service ac- tivities
WOJEWÓDZTWO VOIVODSHIP	1422211	45280	764749	28379	205490	163484	28888	161609
Podregion elbląski Subregion	523330	14259	343702	6811	69154	29397	10242	44857
Powiaty: Powiats:								
braniewski	7798	509	3071	22	1420	132	300	1921
działdowski	21479	1397	6537	179	3167	5965	310	3820
elbląski	276388	4720	254392	250	7694	5847	2210	1139
iławski	54232	2584	17454	416	10695	5894	1391	15704
nowomiejski	16851	1150	8418	-	2142	742	258	4094
ostródzki	74246	3160	22007	22	29214	9734	178	7712
Miasto na prawach powiatu: City with powiat status:								
Elbląg	72336	739	31823	5922	14822	1083	5595	10467
Podregion ełcki Subregion	200787	8316	96738	8058	13439	21980	9815	38427
Powiaty: Powiats:								
ełcki	52426	1538	15770	595	4959	12802	5945	10524
giżycki	32808	511	15190	1668	3782	1321	461	8255
gołdapski	24837	4824	11202	-	704	405	149	7511
olecki	13997	517	2919	793	1925	1553	2524	3479
piski	59882	615	47523	583	1275	5613	396	2352
węgorzewski	16837	311	4134	4419	794	286	340	6306
Podregion olsztyński Subregion	698094	22705	324309	13510	122897	112107	8831	78325
Powiaty: Powiats:								
bartoszycki	51991	5185	24489	431	2797	12904	996	4405
kętrzyński	57786	2039	29957	27	15448	1300	272	7910
lidzbarski	27697	3506	5949	3070	5489	2773	193	6668
mragowski	30586	1132	12013	1700	1626	2494	309	9655
nidzicki	10349	1055	2537	344	1841	2592	156	1370
olsztyński	249175	8331	191439	1695	12075	7801	2646	15566
szczygieński	46917	1189	15301	124	2344	19297	2082	5961
Miasto na prawach powiatu: City with powiat status:								
Olsztyn	223593	268	42624	6119	81277	62946	2177	26790

^a Według lokalizacji inwestycji.

^a According to investment location.

TABL. 3 (69). WARTOŚĆ BRUTTO ŚRODKÓW TRWAŁYCH W PRZEDSIĘBIORSTWACH^a WEDŁUG WYBRANYCH SEKCJI W 2008 R. (bieżące ceny ewidencyjne)

Stan w dniu 31 XII

GROSS VALUE OF FIXED ASSETS IN ENTERPRISES^a BY SELECTED SECTIONS IN 2008

(current book-keeping prices)

As of 31 XII

WYSZCZEGÓLNIENIE SPECIFICATION	Ogółem Grand total	W tym Of which						
		przemysł industry		budowni- ctwo construction	handel i naprawy ^A trade and repair ¹	transport, gospodarka magazyno- wa i łącz- ność transport, storage and communica- tion	pośredni- ctwo finansowe financial intermedia- tion	obsługa nie- ruchomości i firm ^A real estate, renting and business activities
		razem total	w tym przetwórstwo przemysłowe of which manufactur- ing					
		w mln zł		in mln zł				
OGÓŁEM TOTAL								
WOJEWÓDZTWO	27920,1	15689,6	11232,4	511,2	1924,3	1778,0	397,0	3662,4
VOIVODSHIP								
Podregion elbląski	8040,0	4729,4	3657,7	147,0	607,5	454,0	28,0	961,4
Subregion								
Powiaty:								
Powiaty:								
braniewski	383,2	172,1	33,4	2,2	21,9	79,6	-	0,7
działdowski	608,1	407,0	382,3	28,7	58,5	3,9	9,2	36,4
elbląski	468,8	319,6	299,5	9,3	40,8	19,4	5,8	17,9
iławski	1475,9	961,1	805,2	41,6	67,0	76,2	8,6	173,6
nowomiejski	224,4	124,1	122,4	0,1	30,6	10,0	-	19,1
ostródzki	1612,5	879,3	587,3	34,9	56,7	32,5	-	184,3
Miasto na prawach powiatu:								
City with powiat status:								
Elbląg	3267,0	1866,2	1427,7	30,3	332,0	232,5	4,4	529,4
Podregion ełcki	3789,0	2251,9	1467,1	98,1	208,2	82,9	20,5	479,3
Subregion								
Powiaty:								
Powiaty:								
ełcki	1815,0	1274,9	692,1	43,9	104,7	36,6	2,6	256,1
giżycki	748,1	284,3	230,9	13,1	49,2	22,2	8,3	100,4
goldapski	268,3	146,0	122,7	3,4	12,9	7,6	0,1	23,4
olecki	350,1	237,8	193,2	13,6	8,0	6,6	2,6	43,0
piski	511,1	264,6	216,6	21,1	30,3	7,6	4,3	34,0
węgorzewski	96,3	44,3	11,6	3,0	3,1	2,3	2,6	22,4
Podregion olsztyński	16091,1	8708,3	6107,6	266,2	1108,6	1241,1	348,5	2221,7
Subregion								
Powiaty:								
Powiaty:								
bartoszycki	403,3	97,8	81,9	0,6	65,2	15,4	2,9	94,4
kętrzyński	943,3	422,6	281,7	3,5	51,3	8,3	2,5	301,7
lidzbarski	476,8	334,9	208,4	7,8	25,7	6,1	-	64,8
mragowski	969,1	430,0	397,2	27,5	37,5	29,7	5,6	102,1
nidzicki	237,5	122,6	99,5	19,2	11,0	1,6	2,7	35,6
olsztyński	1370,7	871,4	799,9	57,7	135,6	2,2	11,2	67,3
szczywieński	906,1	557,2	450,2	15,1	79,2	17,0	9,9	62,6
Miasto na prawach powiatu:								
City with powiat status:								
Olsztyn	10784,2	5871,7	3788,7	134,9	703,2	1160,8	313,6	1493,2

TABL. 3 (69). WARTOŚĆ BRUTTO ŚRODKÓW TRWAŁYCH W PRZEDSIĘBIORSTWACH^a WEDŁUG WYBRANYCH SEKCJI W 2008 R. (dok.)

Stan w dniu 31 XII

GROSS VALUE OF FIXED ASSETS IN ENTERPRISES^a BY SELECTED SECTIONS IN 2008 (cont.)
As of 31 XII

WYSZCZEGÓLNIENIE SPECIFICATION	Ogółem Grand total	W tym Of which						
		przemysł industry		budowni- ctwo construction	handel i naprawy ^A trade and repair ^A	transport, gospodarka magazyno- wa i łącz- ność transport, storage and communica- tion	pośredni- ctwo finansowe financial intermedia- tion	obsługa nie- ruchomości i firm ^A real estate, renting and business activities
		razem total	w tym przetwórstwo przemysłowe of which manufac- turing					
		w mln zł		in mln zł				

W tym SEKTOR PRYWATNY Of which PRIVATE SECTOR

WOJEWÓDZTWO VOIVODSHIP	20365,0	11507,9	10922,5	482,4	1712,4	1452,3	213,3	3266,8
Podregion elbląski Subregion	6166,2	3717,1	3629,3	128,3	414,0	390,1	21,7	954,1
Powiaty: Powiats:								
braniewski	200,8	40,3	33,4	2,2	21,9	79,6	-	0,7
działdowski	530,1	389,1	382,3	28,7	58,5	3,4	2,8	36,4
elbląski	427,5	314,0	299,5	7,7	40,8	19,4	5,8	17,9
iławski	1200,4	800,3	782,8	25,3	67,0	73,9	8,6	173,4
nowomiejski	204,5	124,1	122,4	0,1	30,6	10,0	-	19,1
ostródzki	1248,2	613,6	581,3	34,9	56,7	16,8	-	183,1
Miasto na prawach powiatu: City with powiat status:								
Elbląg	2354,7	1435,6	1427,7	29,4	138,5	187,1	4,4	523,5
Podregion etcki Subregion	2907,3	1756,3	1322,5	98,1	206,6	49,9	20,5	476,8
Powiaty: Powiats:								
etcki	1567,3	1098,9	692,1	43,9	103,2	21,1	2,6	255,7
giżycki	586,5	236,0	230,9	13,1	49,2	12,8	8,3	99,8
goldapski	234,7	132,6	122,7	3,4	12,9	3,7	0,1	22,8
olecki	275,8	203,5	193,2	13,6	8,0	2,4	2,6	43,0
piski	197,6	73,8	72,0	21,1	30,3	7,6	4,3	32,9
węgorzewski	45,4	11,6	11,6	3,0	3,1	2,3	2,6	22,4
Podregion olsztyński Subregion	11291,4	6034,5	5970,6	256,1	1091,8	1012,3	171,1	1836,0
Powiaty: Powiats:								
bartoszycki	294,5	81,9	81,9	0,6	65,2	2,4	2,9	93,8
kętrzyński	655,2	225,5	224,7	3,5	51,3	8,3	2,5	273,8
lidzbarski	343,6	234,1	204,2	7,8	21,4	6,1	-	64,3
mragowski	822,3	388,5	384,9	19,1	37,5	10,6	5,6	88,4
nidzicki	183,3	99,5	99,5	19,2	11,0	1,6	2,7	35,4
olsztyński	1144,5	819,7	798,8	55,9	135,6	2,2	11,2	63,9
szczygieński	718,0	453,6	450,2	15,1	79,2	12,4	9,9	53,8
Miasto na prawach powiatu: City with powiat status:								
Olsztyn	7129,9	3731,7	3726,3	134,9	690,7	968,7	136,3	1162,6

^a Dane dotyczą podmiotów gospodarczych, w których liczba pracujących przekracza 9 osób; podziału środków trwałych według sekcji PKD dokonano zgodnie z siedzibą jednostki lokalnej rodzaju działalności.

^a Data concern economic entities employing more than 9 persons; the division of fixed assets by NACE rev. 1 sections was made according to the abode of local kind-of-activity unit.

DZIAŁ XV PODMIOTY GOSPODARKI NARODOWEJ
CHAPTER XV ENTITIES OF THE NATIONAL ECONOMY

TABLE 1 (70). **PODMIOTY GOSPODARKI NARODOWEJ " ZAREJESTROWANE W REJESTRZE REGON W 2008 R.**

Stan w dniu 31 XII

ENTITIES OF THE NATIONAL ECONOMY " RECORDED IN THE REGON REGISTER IN 2008
As of 31 XII

WYSZCZEGÓLNIENIE SPECIFICATION	Ogółem Grand total	Sektor Sector		Z ogółem Of grand total					
		publiczny public	prywatny private	spółki handlowe commercial companies		spółki cywilne civil partners- hips	spółdziel- nie co-ope- ratives	fundacje, stowarzy- szenia i or- ganizacje społeczne founda- tions, associa- tions and social organiza- tions	osoby fizyczne prowadzą- ce działalność gospodar- czą natural persons conducting economic activity
				razem total	w tym z udzia- łem kapitału zagranicz- nego of which with foreign capital participa- tion				
WOJEWÓDZTWO VOIVODSHIP	115821	5609	110212	5514	924	6734	702	3883	86243
PODREGION ELBLĄSKI SUBREGION	39334	2236	37098	1722	287	1873	272	1381	29331
POWIAT BRANIEWSKI	2992	213	2779	118	14	118	16	118	2068
Gminy miejskie: Urban gminas:									
Braniewo	1601	129	1472	58	7	72	7	42	1080
Gminy miejsko-wiejskie: Urban-rural gminas:									
Frombork	297	17	280	8	1	5	1	15	215
w tym miasto	259	17	242	7	1	5	1	13	183
of which city									
Pieniężno	440	31	409	18	-	17	4	26	296
w tym miasto	300	27	273	14	-	14	2	13	195
of which city									
Gminy wiejskie: Rural gminas:									
Braniewo	286	7	279	16	2	12	-	8	226
Lelkowo	122	9	113	8	2	5	2	8	81
Płoskinia	126	11	115	6	-	3	1	10	84
Wilczęta	120	9	111	4	2	4	1	9	86
POWIAT DZIAŁDOWSKI	3934	202	3732	120	25	154	28	125	3122
Gminy miejskie: Urban gminas:									
Działdowo	1790	85	1705	62	9	98	10	39	1387
Gminy miejsko-wiejskie: Urban-rural gminas:									
Lidzbark	841	39	802	26	6	21	9	26	694
w tym miasto	619	30	589	16	4	18	8	16	510
of which city									
Gminy wiejskie: Rural gminas:									
Działdowo	340	21	319	17	5	8	-	17	262
Iłowo-Osada	317	20	297	9	2	10	3	15	240
Płońnica	292	20	272	2	1	7	4	15	236
Rybno	354	17	337	4	2	10	2	13	303

TABL. 1 (70). **PODMIOTY GOSPODARKI NARODOWEJ^a ZAREJESTROWANE W REJESTRZE REGON W 2008 R. (cd.)**

Stan w dniu 31 XII

ENTITIES OF THE NATIONAL ECONOMY^a RECORDED IN THE REGON REGISTER IN 2008 (cont.)
As of 31 XII

WYSZCZEGÓLNIENIE SPECIFICATION	Ogółem Grand total	Sektor Sector		Z ogółem Of grand total					
		publiczny public	prywatny private	spółki handlowe commercial companies		spółki cywilne civil partners- hips	spółdziel- nie co-ope- ratives	fundacje, stowarzy- szenia i or- ganizacje społeczne founda- tions, associa- tions and social organiza- tions	osoby fizyczne prowadzą- ce działalność gospodar- czą natural persons conducting economic activity
				razem total	w tym z udzia- łem kapitału zagranic- nego of which with foreign capital participa- tion				
POWIAT ELBLĄSKI	3395	162	3233	179	41	126	50	167	2532
Gminy miejsko-wiejskie: <i>Urban-rural gminas:</i>									
Młynary	258	11	247	6	-	9	4	21	202
w tym miasto	145	10	135	2	-	6	4	7	112
of which city									
Pasłęk	1282	52	1230	63	11	37	28	54	1001
w tym miasto	1028	48	980	47	8	34	26	43	790
of which city									
Tolkmicko	472	37	435	27	13	9	1	22	304
w tym miasto	268	30	238	7	1	6	-	9	152
of which city									
Gminy wiejskie: <i>Rural gminas:</i>									
Elbląg	489	17	472	39	4	39	3	14	356
Godkowo	116	8	108	8	8	1	2	11	78
Gronowo Elbląskie	273	9	264	16	2	18	4	9	211
Markusy	173	9	164	5	-	6	4	11	133
Milejewo	192	9	183	7	3	5	-	16	151
Rychliki	140	10	130	8	-	2	4	9	96
POWIAT IŁAWSKI	6230	258	5972	252	30	350	38	212	4861
Gminy miejskie: <i>Urban gminas:</i>									
Ilawa	2876	129	2747	138	14	181	7	88	2192
Lubawa	803	27	776	24	4	40	7	20	643
Gminy miejsko-wiejskie: <i>Urban-rural gminas:</i>									
Kisielice	338	19	319	14	2	11	4	12	271
w tym miasto	201	16	185	11	2	7	4	5	152
of which city									
Susz	776	27	749	32	2	54	11	20	603
w tym miasto	523	22	501	18	1	41	8	14	400
of which city									
Zalewo	326	21	305	11	3	14	4	19	250
w tym miasto	162	13	149	7	1	9	3	7	118
of which city									
Gminy wiejskie: <i>Rural gminas:</i>									
Ilawa	710	12	698	26	4	34	3	30	591
Lubawa	401	23	378	7	1	16	2	23	311
POWIAT NOWOMIEJSKI	2687	122	2565	70	13	68	18	116	2177
Gminy miejskie: <i>Urban gminas:</i>									
Nowe Miasto Lubawskie ...	974	47	927	27	4	39	6	33	778

TABL. 1 (70). **PODMIOTY GOSPODARKI NARODOWEJ^a ZAREJESTROWANE W REJESTRZE REGON W 2008 R. (cd.)**
Stan w dniu 31 XII

ENTITIES OF THE NATIONAL ECONOMY^a RECORDED IN THE REGON REGISTER IN 2008 (cont.)
As of 31 XII

WYSZCZEGÓLNIENIE SPECIFICATION	Ogółem Grand total	Sektor Sector		Z ogółem Of grand total					
		publiczny public	prywatny private	spółki handlowe commercial companies		spółki cywilne civil partners- hips	spółdziel- nie co-ope- ratives	fundacje, stowarzy- szenia i or- ganizacje społeczne founda- tions, associa- tions and social organiza- tions	osoby fizyczne prowadzą- ce działalność gospodar- czą natural persons conducting economic activity
				razem total	w tym z udzia- łem kapitału zagranicz- nego of which with foreign capital participa- tion				
Gminy wiejskie: <i>Rural gminas:</i>									
Biskupiec	502	23	479	10	-	7	7	21	419
Grodziczno	240	16	224	6	3	5	2	26	181
Kurzętnik	525	19	506	22	5	10	2	19	440
Nowe Miasto Lubawskie ...	446	17	429	5	1	7	1	17	359
POWIAT OSTRÓDZKI	7966	338	7628	327	72	439	36	278	5893
Gminy miejskie: <i>Urban gminas:</i>									
Ostróda	3456	123	3333	142	30	254	7	100	2478
Gminy miejsko-wiejskie: <i>Urban-rural gminas:</i>									
Miłakowo	339	24	315	12	7	9	2	11	235
w tym miasto	230	23	207	7	3	6	1	8	141
of which city									
Miłomłyn	305	11	294	15	5	10	3	14	247
w tym miasto	172	9	163	9	4	5	2	9	134
of which city									
Morąg	1908	87	1821	78	13	90	10	62	1410
w tym miasto	1428	72	1356	59	11	69	9	37	1046
of which city									
Gminy wiejskie: <i>Rural gminas:</i>									
Dąbrówno	226	14	212	11	8	6	1	13	176
Grunwald	245	11	234	13	1	7	2	12	185
Łukta	257	11	246	6	1	8	2	10	211
Maldyty	345	30	315	10	1	13	3	18	254
Ostróda	885	27	858	40	6	42	6	38	697
Miasto na prawach powiatu: <i>City with powiat status:</i>									
Elbląg	12130	941	11189	656	92	618	86	365	8678
PODREGION ELCKI	23241	1169	22072	787	122	1267	127	762	17673
SUBREGION									
POWIAT ELCKI	6535	296	6239	229	30	468	31	196	5044
Gminy miejskie: <i>Urban gminas:</i>									
Elk	5256	230	5026	190	23	427	17	142	4040
Gminy wiejskie: <i>Rural gminas:</i>									
Elk	569	18	551	24	4	19	5	17	464
Kalinowo	257	13	244	8	2	11	4	14	199
Prostki	291	24	267	7	1	4	4	14	215
Stare Juchy	162	11	151	-	-	7	1	9	126

TABL. 1 (70). **PODMIOTY GOSPODARKI NARODOWEJ^a ZAREJESTROWANE W REJESTRZE REGON W 2008 R. (cd.)**

Stan w dniu 31 XII

ENTITIES OF THE NATIONAL ECONOMY^a RECORDED IN THE REGON REGISTER IN 2008 (cont.)
As of 31 XII

WYSZCZEGÓLNIENIE SPECIFICATION	Ogółem Grand total	Sektor Sector		Z ogółem Of grand total					
		publiczny public	prywatny private	spółki handlowe commercial companies		spółki cywilne civil partners- hips	spółdziel- nie co-ope- ratives	fundacje, stowarzy- szenia i or- ganizacje społeczne founda- tions, associa- tions and social organiza- tions	osoby fizyczne prowadzą- ce działalność gospodar- czą natural persons conducting economic activity
				razem total	w tym z udzia- łem kapitału zagranicz- nego of which with foreign capital participa- tion				
Gminy wiejskie: Rural gminas:									
Barciany	285	10	275	6	2	4	3	14	221
Kętrzyn	441	19	422	14	5	21	4	11	344
Srokowo	176	13	163	8	2	10	1	8	132
POWIAT LIDZBARSKI	3322	233	3089	101	17	193	25	92	2389
Gminy miejskie: Urban gminas:									
Lidzbark Warmiński	1660	128	1532	54	9	115	8	36	1179
Gminy miejsko-wiejskie: Urban-rural gminas:									
Orneta	1103	77	1026	28	2	44	7	31	795
w tym miasto	954	75	879	24	1	38	6	27	686
of which city									
Gminy wiejskie: Rural gminas:									
Kiwity	124	7	117	5	1	2	2	7	95
Lidzbark Warmiński	268	10	258	11	4	22	4	9	198
Lubomino	167	11	156	3	1	10	4	9	122
POWIAT MRAĞOWSKI	4660	179	4481	208	69	226	31	117	3663
Gminy miejskie: Urban gminas:									
Mrağowo	2433	114	2319	119	36	152	11	46	1821
Gminy miejsko-wiejskie: Urban-rural gminas:									
Mikołajki	798	23	775	33	12	40	7	29	627
w tym miasto	528	18	510	24	6	33	4	17	399
of which city									
Gminy wiejskie: Rural gminas:									
Mrağowo	505	11	494	30	11	14	5	10	430
Piecki	583	15	568	15	5	14	5	22	505
Sorkwity	341	16	325	11	5	6	3	10	280
POWIAT NIDZICKI	2167	134	2033	87	14	134	16	76	1619
Gminy miejsko-wiejskie: Urban-rural gminas:									
Nidzica	1708	85	1623	77	12	116	9	53	1285
w tym miasto	1370	80	1290	65	11	98	6	38	1018
of which city									
Gminy wiejskie: Rural gminas:									
Janowiec Kościelny	108	9	99	1	1	4	4	7	80
Janowo	134	20	114	2	-	6	-	5	96
Kozłowo	217	20	197	7	1	8	3	11	158

TABL. 1 (70). **PODMIOTY GOSPODARKI NARODOWEJ^a ZAREJESTROWANE W REJESTRZE REGON W 2008 R. (dok.)**

Stan w dniu 31 XII

ENTITIES OF THE NATIONAL ECONOMY^a RECORDED IN THE REGON REGISTER IN 2008 (cont.)
As of 31 XII

WYSZCZEGÓLNIENIE SPECIFICATION	Ogółem Grand total	Sektor Sector		Z ogółem Of grand total					
		publiczny public	prywatny private	spółki handlowe commercial companies		spółki cywilne civil partners- hips	spółdziel- nie co-ope- ratives	fundacje, stowarzy- szenia i or- ganizacje społeczne founda- tions, associa- tions and social organiza- tions	osoby fizyczne prowadzą- ce działalność gospodar- czą natural persons conducting economic activity
				razem total	w tym z udzia- łem kapitału zagranicz- nego of which with foreign capital participa- tion				
POWIAT OLSZTYŃSKI	8758	371	8387	422	70	435	69	336	6645
Gminy miejsko-wiejskie: <i>Urban-rural gminas:</i>									
Barczewo	1234	56	1178	68	10	66	7	40	937
w tym miasto	567	43	524	26	4	29	4	12	407
<i>of which city</i>									
Biskupiec	1387	53	1334	48	6	58	8	44	1037
w tym miasto	1049	46	1003	37	3	51	5	27	759
<i>of which city</i>									
Dobre Miasto	1125	57	1068	50	10	67	7	57	785
w tym miasto	851	47	804	42	8	52	6	29	578
<i>of which city</i>									
Jeziorany	409	25	384	21	7	8	5	24	300
w tym miasto	251	18	233	16	4	6	3	12	173
<i>of which city</i>									
Olsztynek	1064	76	988	38	4	56	10	37	770
w tym miasto	743	61	682	26	2	44	7	23	514
<i>of which city</i>									
Gminy wiejskie: <i>Rural gminas:</i>									
Dywity	981	22	959	51	9	54	6	24	812
Gietrzwałd	451	18	433	35	7	23	3	17	337
Jonkowo	587	11	576	37	3	40	6	31	452
Kolno	143	11	132	3	-	6	4	8	105
Purda	572	22	550	27	7	22	4	17	467
Stawiguda	599	11	588	39	6	28	5	25	483
Świątki	206	9	197	5	1	7	4	12	160
POWIAT SZCZYCIĘŃSKI	5062	225	4837	174	41	229	26	166	3987
Gminy miejskie: <i>Urban gminas:</i>									
Szczytno	2422	114	2308	89	21	139	10	81	1796
Gminy miejsko-wiejskie: <i>Urban-rural gminas:</i>									
Pasym	376	14	362	12	5	14	1	12	318
w tym miasto	224	12	212	7	2	9	1	8	183
<i>of which city</i>									
Gminy wiejskie: <i>Rural gminas:</i>									
Dźwierzuty	279	13	266	9	1	6	5	13	215
Jedwabno	248	10	238	9	2	12	1	12	202
Rozogi	241	21	220	4	-	8	2	9	191
Szczytno	785	20	765	39	9	18	3	12	680
Świątajno	418	16	402	10	3	24	3	15	339
Wielbark	293	17	276	2	-	8	1	12	246
Miasto na prawach powiatu: <i>City with powiat status:</i>									
Olsztyn	21228	608	20620	1758	239	1915	86	681	15019

^a Bez osób prowadzących indywidualne gospodarstwa rolne.^a Excluding persons tending private farms in agriculture.

TABL. 2 (71). PODMIOTY GOSPODARKI NARODOWEJ^a ZAREJESTROWANE W REJESTRZE REGON WEDŁUG WYBRANYCH SEKCJI PKD W 2008 R. (cd.)

Stan w dniu 31 XII

ENTITIES OF THE NATIONAL ECONOMY^a RECORDED IN THE REGON REGISTER BY SELECTED NACE SECTIONS IN 2008 (cont.)

As of 31 XII

WYSZCZEGÓLNIENIE SPECIFICATION	Ogółem Grand total	W tym Of which								
		rolnictwo, leśnictwo i gospodarka rolniczo- leśniczo- wystroikowa i łączność transport, magazynowa i łączność transport, storage and communi- cation	przemysł industry		budownic- two construc- tion	handel i napra- wy ¹ trade and repair ¹	hotele i restau- racje hotels and resta- urants	transport, gospo- darka maga- zynowa i łączność transport, storage and communi- cation	pośrednic- two finan- sowe financial interme- diation	obsługa nierucho- mości i firm ¹ real estate and busi- ness activities
			rolnictwo, leśnictwo i gospodarka rolniczo- leśniczo- wystroikowa i łączność transport, magazynowa i łączność transport, storage and communi- cation	razem total						
Gminy wiejskie: <i>Rural gminas:</i>										
Kowale Oleckie	291	50	19	19	36	84	7	19	2	20
Świątajno	270	44	21	21	38	70	15	17	7	14
Wieliczki	155	19	16	16	22	40	3	11	7	14
POWIAT PISKI	4209	331	326	313	467	1151	242	255	105	616
Gminy miejsko-wiejskie: <i>Urban-rural gminas:</i>										
Biała Piska	541	67	45	40	53	126	11	26	10	113
w tym miasto	303	18	23	21	25	76	3	12	4	86
of which city										
Orzysz	591	41	48	46	68	149	23	26	15	107
w tym miasto	429	12	39	37	45	110	16	18	12	97
of which city										
Pisz	2298	152	163	159	255	693	94	162	68	325
w tym miasto	1876	49	124	120	199	581	72	146	65	305
of which city										
Ruciane-Nida	779	71	70	68	91	183	114	41	12	71
w tym miasto	475	22	41	39	52	135	60	25	8	48
of which city										
POWIAT WĘGORZEWSKI ...	1595	148	109	106	140	411	66	73	50	249
Gminy miejsko-wiejskie: <i>Urban-rural gminas:</i>										
Węgorzewo	1325	85	96	93	110	356	56	60	45	229
w tym miasto	1090	40	80	78	92	296	36	48	41	210
of which city										
Gminy wiejskie: <i>Rural gminas:</i>										
Budry	115	38	4	4	12	24	1	8	1	6
Pozezdrze	155	25	9	9	18	31	9	5	4	14
PODREGION OLSZTYŃSKI ..	53246	2002	4394	4255	5934	14249	1483	3617	2133	9718
SUBREGION										
POWIAT BARTOSZYCKI	3676	188	297	289	385	1083	97	229	198	499
Gminy miejskie: <i>Urban gminas:</i>										
Bartoszyce	2087	46	156	154	211	675	57	159	137	217
Górowo Iławeckie	356	11	21	20	30	68	6	11	9	135
Gminy miejsko-wiejskie: <i>Urban-rural gminas:</i>										
Biszynek	323	22	29	29	50	99	7	17	13	31
w tym miasto	163	8	20	20	25	47	5	8	10	17
of which city										
Sępól	286	30	25	22	37	79	7	7	7	43
w tym miasto	166	8	12	10	18	47	6	5	5	33
of which city										
Gminy wiejskie: <i>Rural gminas:</i>										
Bartoszyce	445	53	47	46	44	123	15	27	29	45
Górowo Iławeckie	179	26	19	18	13	39	5	8	3	28

TABL. 2 (71). PODMIOTY GOSPODARKI NARODOWEJ^a ZAREJESTROWANE W REJESTRZE REGON WEDŁUG WYBRANYCH SEKCJI PKD W 2008 R. (dok.)

Stan w dniu 31 XII

ENTITIES OF THE NATIONAL ECONOMY^a RECORDED IN THE REGON REGISTER BY SELECTED NACE SECTIONS IN 2008 (cont.)

As of 31 XII

WYSZCZEGÓLNIENIE SPECIFICATION	Ogółem Grand total	W tym Of which								
		rolnictwo, łowiectwo i leśnictwo agriculture, hunting and forestry	przemysł industry		budownic- two construc- tion	handel i napra- wy ¹ trade and repair ¹	hotele i restau- racje hotels and restaurants	transport, gospo- darka maga- zynowa i łączność transport, storage and communi- cation	pośrednic- two finan- sowe financial interme- diation	obsługa nierucho- mości i firm ² real estate and busi- ness activities
			razem total	w tym przetwó- rstwo przemy- słowe of which manufac- turing						
Gminy wiejskie: Rural gminas:										
Janowiec Kościelny	108	22	8	7	9	33	6	2	2	4
Janowo	134	26	12	12	19	27	2	1	3	13
Kozłowo	217	20	14	14	46	52	5	8	8	19
POWIAT OLSZTYŃSKI	8758	523	853	822	1122	2255	244	569	275	1385
Gminy miejsko-wiejskie: Urban-rural gminas:										
Barczewo	1234	51	136	130	165	333	33	88	39	201
w tym miasto	567	7	53	49	65	162	16	35	18	121
of which city										
Biskupiec	1387	60	93	91	182	388	32	75	46	257
w tym miasto	1049	17	77	76	118	296	20	54	37	224
of which city										
Dobre Miasto	1125	36	123	119	123	300	32	69	37	192
w tym miasto	851	11	89	87	86	233	23	50	28	174
of which city										
Jeziorany	409	17	28	26	42	112	10	19	21	62
w tym miasto	251	3	18	16	20	73	4	11	17	44
of which city										
Olsztynek	1064	75	91	88	115	293	47	82	28	198
w tym miasto	743	21	58	57	78	205	28	59	20	176
of which city										
Gminy wiejskie: Rural gminas:										
Dywity	981	46	120	116	112	252	17	66	37	159
Gietrzwałd	451	42	53	51	49	95	12	29	11	73
Jonkowo	587	40	71	66	94	133	11	48	14	70
Kolno	143	25	13	13	19	29	2	13	2	10
Purda	572	63	46	44	110	114	20	39	13	71
Stawiguda	599	46	58	57	79	145	27	26	25	73
Świątki	206	22	21	21	32	61	1	15	2	19
POWIAT SZCZYCIEŃSKI	5062	448	486	470	676	1382	168	348	141	653
Gminy miejskie: Urban gminas:										
Szczytno	2422	76	208	200	246	722	55	181	79	448
Gminy miejsko-wiejskie: Urban-rural gminas:										
Pasym	376	36	39	38	82	88	15	27	12	29
w tym miasto	224	7	21	21	53	50	9	18	10	23
of which city										
Gminy wiejskie: Rural gminas:										
Dźwierzuty	279	38	26	26	35	67	8	18	7	34
Jedwabno	248	42	21	21	51	48	18	19	5	13
Rozogi	241	42	31	28	38	53	7	11	4	9
Szczytno	785	105	99	96	121	210	29	57	15	67
Świątajno	418	81	35	35	53	112	26	20	10	24
Wielbark	293	28	27	26	50	82	10	15	9	29
Miasto na prawach powiatu: City with powiat status:										
Olsztyn	21228	163	1537	1504	2043	5464	405	1606	965	4835

^a Bez osób prowadzących indywidualne gospodarstwa rolne.^a Excluding persons tending private farms in agriculture.

TABL. 3 (72). **SPÓŁKI HANDLOWE WEDŁUG FORM PRAWNYCH W 2008 R.**
Stan w dniu 31 XII
COMMERCIAL COMPANIES BY LEGAL STATUS IN 2008
As of 31 XII

WYSZCZEGÓLNIENIE SPECIFICATION	Ogółem Grand total	Spółki kapitałowe Capital companies			Spółki osobowe Personal companies	
		razem total	akcyjne joint stock	z ograniczoną odpowiedzial- nością with limited liability	razem total	w tym jawne of which unli- mited partner- ships
WOJEWÓDZTWO VOIVODSHIP	5514	4607	128	4479	907	838
Podregion elbląski Subregion	1722	1466	42	1424	256	240
Powiaty: Powiats:						
braniewski	118	104	3	101	14	14
działdowski	120	104	4	100	16	16
elbląski	179	155	2	153	24	22
iławski	252	202	8	194	50	49
nowomiejski	70	52	1	51	18	17
ostródzki	327	288	9	279	39	35
Miasto na prawach powiatu: City with powiat status:						
Elbląg	656	561	15	546	95	87
Podregion ełcki Subregion	787	650	14	636	137	132
Powiaty: Powiats:						
ełcki	229	189	4	185	40	38
giżycki	207	165	3	162	42	41
gołdapski	80	63	3	60	17	16
olecki	110	97	2	95	13	13
piski	95	78	2	76	17	17
węgorzewski	66	58	-	58	8	7
Podregion olsztyński Subregion	3005	2491	72	2419	514	466
Powiaty: Powiats:						
bartoszycki	153	114	1	113	39	35
kętrzyński	102	85	2	83	17	17
lidzbarski	101	73	1	72	28	26
mragowski	208	185	5	180	23	23
nidzicki	87	64	1	63	23	22
olsztyński	422	343	14	329	79	74
szczycieński	174	143	1	142	31	28
Miasto na prawach powiatu: City with powiat status:						
Olsztyn	1758	1484	47	1437	274	241

TABL. 4 (73). OSOBY FIZYCZNE^a PROWADZĄCE DZIAŁALNOŚĆ GOSPODARCZĄ WEDŁUG WYBRANYCH SEKCJI PKD W 2008 R. (cd.)

Stan w dniu 31 XII

NATURAL PERSONS^a CONDUCTING ECONOMIC ACTIVITY BY SELECTED NACE SECTIONS IN 2008 (cont.)

As of 31 XII

WYSZCZEGÓLNIENIE SPECIFICATION	Ogółem Total	W tym Of which						
		przetwórstwo przemysłowe manufacturing	budownictwo construction	handel i naprawy ^Δ trade and repair ^Δ	hotele i restauracje hotels and restaurants	transport, gospodarka magazynowa i łączność transport, storage and communication	pośrednictwo finansowe financial intermediation	obsługa nieruchomości i firm ^Δ real estate, renting and business activities
Gminy wiejskie: <i>Rural gminas:</i>								
Elbląg	356	70	38	108	14	36	7	19
Godkowo	78	7	15	25	2	4	1	4
Gronowo Elbląskie	211	42	30	65	3	21	5	14
Markusy	133	17	27	39	5	13	7	10
Milejewo	151	23	13	38	4	22	4	11
Rychliki	96	5	14	36	4	1	2	9
POWIAT IŁAWSKI	4861	515	721	1634	108	401	183	449
Gminy miejskie: <i>Urban gminas:</i>								
Ilawa	2192	199	285	688	51	231	108	235
Lubawa	643	77	82	256	13	37	21	57
Gminy miejsko-wiejskie: <i>Urban-rural gminas:</i>								
Kisielice	271	31	43	98	6	13	5	23
w tym miasto	152	19	17	65	2	8	5	14
<i>of which city</i>								
Susz	603	80	115	230	5	37	15	59
w tym miasto	400	44	79	150	2	31	12	45
<i>of which city</i>								
Zalewo	250	38	37	81	11	11	6	16
w tym miasto	118	14	19	45	4	6	3	9
<i>of which city</i>								
Gminy wiejskie: <i>Rural gminas:</i>								
Ilawa	591	50	110	175	20	45	22	42
Lubawa	311	40	49	106	2	27	6	17
POWIAT NOWOMIEJSKI	2177	274	389	681	33	116	88	154
Gminy miejskie: <i>Urban gminas:</i>								
Nowe Miasto Lubawskie ...	778	96	118	226	14	42	34	75
Gminy wiejskie: <i>Rural gminas:</i>								
Biskupiec	419	59	61	154	3	18	7	28
Grodziczno	181	17	51	50	2	9	10	3
Kurzętnik	440	59	93	136	6	30	20	23
Nowe Miasto Lubawskie ...	359	43	66	115	8	17	17	25
POWIAT OSTRÓDZKI	5893	566	944	1849	164	444	287	565
Gminy miejskie: <i>Urban gminas:</i>								
Ostróda	2478	200	353	736	64	227	163	309

TABL. 4 (73). OSOBY FIZYCZNE^a PROWADZĄCE DZIAŁALNOŚĆ GOSPODARCZĄ WEDŁUG WYBRANYCH SEKCJI PKD W 2008 R. (cd.)

Stan w dniu 31 XII

NATURAL PERSONS^a CONDUCTING ECONOMIC ACTIVITY BY SELECTED NACE SECTIONS IN 2008 (cont.)

As of 31 XII

WYSZCZEGÓLNIENIE SPECIFICATION	Ogółem Total	W tym Of which						
		przetwórstwo przemysłowe manufacturing	budownictwo construction	handel i naprawy ^Δ trade and repair ¹	hotele i restauracje hotels and restaurants	transport, gospodarka magazynowa i łączność transport, storage and communication	pośrednictwo finansowe financial intermediation	obsługa nieruchomości i firm ^Δ real estate, renting and business activities
Gminy miejsko-wiejskie: <i>Urban-rural gminas:</i>								
Milakowo	235	28	51	87	3	8	2	15
w tym miasto	141	16	31	56	1	5	1	11
<i>of which city</i>								
Miłomłyn	247	22	45	71	7	19	8	17
w tym miasto	134	15	26	37	3	13	6	9
<i>of which city</i>								
Morąg	1410	144	236	515	30	71	68	111
w tym miasto	1046	97	152	405	23	48	56	98
<i>of which city</i>								
Gminy wiejskie: <i>Rural gminas:</i>								
Dąbrówno	176	22	32	62	12	12	7	3
Grunwald	185	9	41	52	8	9	8	16
Łukta	211	19	30	78	8	11	5	19
Małdyty	254	54	36	70	5	21	5	16
Ostróda	697	68	120	178	27	66	21	59
Miasto na prawach powiatu: <i>City with powiat status:</i>								
Elbląg	8678	905	923	2714	279	811	462	1220
PODREGION ELCKI	17673	1408	2520	5492	766	1411	663	1882
SUBREGION								
POWIAT EŁCKI	5044	313	712	1574	147	532	226	616
Gminy miejskie: <i>Urban gminas:</i>								
Elk	4040	237	512	1287	117	464	195	546
Gminy wiejskie: <i>Rural gminas:</i>								
Elk	464	36	94	129	11	35	13	40
Kalinowo	199	9	52	61	1	13	5	14
Prostki	215	20	38	62	3	16	9	13
Stare Juchy	126	11	16	35	15	4	4	3
POWIAT GIŻYCKI	4113	359	522	1275	224	279	149	499
Gminy miejskie: <i>Urban gminas:</i>								
Giżycko	2714	205	313	884	138	198	113	383
Gminy miejsko-wiejskie: <i>Urban-rural gminas:</i>								
Ryn	291	43	43	70	23	24	4	18
w tym miasto	176	26	24	46	15	21	3	11
<i>of which city</i>								
Gminy wiejskie: <i>Rural gminas:</i>								
Giżycko	509	57	77	155	29	24	16	54
Kruklanki	173	10	21	44	9	12	6	9
Miłki	131	12	29	40	12	5	3	6
Wydminy	295	32	39	82	13	16	7	29

TABL. 4 (73). OSOBY FIZYCZNE^a PROWADZĄCE DZIAŁALNOŚĆ GOSPODARCZĄ WEDŁUG WYBRANYCH SEKCJI PKD W 2008 R. (cd.)

Stan w dniu 31 XII

NATURAL PERSONS^a CONDUCTING ECONOMIC ACTIVITY BY SELECTED NACE SECTIONS IN 2008 (cont.)

As of 31 XII

WYSZCZEGÓLNIENIE SPECIFICATION	Ogółem Total	W tym Of which						
		przetwórstwo przemysłowe manufacturing	budownictwo construction	handel i naprawy ^Δ trade and repair ¹	hotele i restauracje hotels and restaurants	transport, gospodarka magazynowa i łączność transport, storage and communication	pośrednictwo finansowe financial intermediation	obsługa nieruchomości i firm ^Δ real estate, renting and business activities
POWIAT GOŁDAPSKI	1656	178	278	436	47	104	56	161
Gminy miejsko-wiejskie: <i>Urban-rural gminas:</i>								
Goldap	1337	142	229	365	35	95	45	145
w tym miasto	1041	113	164	302	32	76	41	125
<i>of which city</i>								
Gminy wiejskie: <i>Rural gminas:</i>								
Banie Mazurskie	189	25	34	46	5	3	6	7
Dubeninki	130	11	15	25	7	6	5	9
POWIAT OLECKI	2509	220	441	794	83	189	94	261
Gminy miejsko-wiejskie: <i>Urban-rural gminas:</i>								
Olecko	1924	173	348	613	61	145	79	224
w tym miasto	1675	156	293	535	57	129	73	206
<i>of which city</i>								
Gminy wiejskie: <i>Rural gminas:</i>								
Kowale Oleckie	234	16	36	76	7	17	2	14
Świątajno	226	18	37	68	12	16	7	11
Wieliczki	125	13	20	37	3	11	6	12
POWIAT PISKI	3226	256	438	1046	219	243	97	247
Gminy miejsko-wiejskie: <i>Urban-rural gminas:</i>								
Biała Piska	374	35	53	118	11	26	10	21
w tym miasto	179	16	25	69	3	12	4	9
<i>of which city</i>								
Orzysz	425	36	64	141	20	24	15	34
w tym miasto	303	29	44	103	14	17	12	28
<i>of which city</i>								
Pisz	1796	127	236	618	88	154	60	151
w tym miasto	1425	96	182	510	68	138	57	133
<i>of which city</i>								
Ruciane-Nida	631	58	85	169	100	39	12	41
w tym miasto	383	35	47	124	55	23	8	23
<i>of which city</i>								
POWIAT WĘGORZEWSKI ...	1125	82	129	367	46	64	41	98
Gminy miejsko-wiejskie: <i>Urban-rural gminas:</i>								
Węgorzewo	926	70	101	316	40	51	36	91
w tym miasto	756	57	84	257	28	42	32	87
<i>of which city</i>								
Gminy wiejskie: <i>Rural gminas:</i>								
Budry	91	4	11	23	1	8	1	2
Pozezdrze	108	8	17	28	5	5	4	5

TABL. 4 (73). OSOBY FIZYCZNE^a PROWADZĄCE DZIAŁALNOŚĆ GOSPODARCZĄ WEDŁUG WYBRANYCH SEKCJI PKD W 2008 R. (cd.)

Stan w dniu 31 XII

NATURAL PERSONS^a CONDUCTING ECONOMIC ACTIVITY BY SELECTED NACE SECTIONS IN 2008 (cont.)

As of 31 XII

WYSZCZEGÓLNIENIE SPECIFICATION	Ogółem Total	W tym Of which						
		przetwórstwo przemysłowe manufacturing	budownictwo construction	handel i naprawy ^Δ trade and repair ¹	hotele i restauracje hotels and restaurants	transport, gospodarka magazynowa i łączność transport, storage and communication	pośrednictwo finansowe financial intermediation	obsługa nieruchomości i firm ^Δ real estate, renting and business activities
PODREGION OLSZTYŃSKI .. SUBREGION	39239	3134	5357	11620	1186	3285	2005	5400
POWIAT BARTOSZYCKI	2708	215	359	907	83	209	193	248
Gminy miejskie: Urban gminas:								
Bartoszyce	1636	116	193	537	44	143	134	168
Górowo Iławeckie	173	13	29	60	6	11	9	17
Gminy miejsko-wiejskie: Urban-rural gminas:								
Biszynek	245	24	46	90	7	16	13	21
w tym miasto	121	16	22	39	5	8	10	9
of which city								
Sępólno	208	15	36	74	6	7	7	13
w tym miasto	113	4	18	43	5	5	5	8
of which city								
Gminy wiejskie: Rural gminas:								
Bartoszyce	328	31	42	108	15	24	27	24
Górowo Iławeckie	118	16	13	38	5	8	3	5
POWIAT KĘTRZYŃSKI	3209	255	409	1090	83	274	204	311
Gminy miejskie: Urban gminas:								
Kętrzyn	1798	129	214	580	45	185	128	191
Gminy miejsko-wiejskie: Urban-rural gminas:								
Korsze	267	13	52	88	6	15	16	29
w tym miasto	173	6	28	62	4	9	11	21
of which city								
Reszel	447	47	56	162	18	26	30	33
w tym miasto	314	34	27	110	17	17	25	28
of which city								
Gminy wiejskie: Rural gminas:								
Barciany	221	19	26	85	3	12	3	22
Kętrzyn	344	35	44	130	8	30	23	29
Srokowo	132	12	17	45	3	6	4	7

TABL. 4 (73). OSOBY FIZYCZNE^a PROWADZĄCE DZIAŁALNOŚĆ GOSPODARCZĄ WEDŁUG WYBRANYCH SEKCJI PKD W 2008 R. (cd.)

Stan w dniu 31 XII

NATURAL PERSONS^a CONDUCTING ECONOMIC ACTIVITY BY SELECTED NACE SECTIONS IN 2008 (cont.)
As of 31 XII

WYSZCZEGÓLNIENIE SPECIFICATION	Ogółem Total	W tym Of which						
		przetwórstwo przemysłowe manufacturing	budownictwo construction	handel i naprawy ^Δ trade and repair ^Δ	hotele i restauracje hotels and restaurants	transport, gospodarka magazynowa i łączność transport, storage and communication	pośrednictwo finansowe financial intermediation	obsługa nieruchomości i firm ^Δ real estate, renting and business activities
POWIAT LIDZBARSKI	2389	227	332	842	76	141	126	244
Gminy miejskie: <i>Urban gminas:</i>								
Lidzbark Warmiński	1179	121	144	407	41	73	70	139
Gminy miejsko-wiejskie: <i>Urban-rural gminas:</i>								
Orneta	795	63	126	301	19	34	33	83
w tym miasto	686	57	103	269	18	31	29	73
<i>of which city</i>								
Gminy wiejskie: <i>Rural gminas:</i>								
Kiwity	95	6	16	35	3	8	5	2
Lidzbark Warmiński	198	20	22	63	11	20	9	13
Lubomino	122	17	24	36	2	6	9	7
POWIAT MRAĞOWSKI	3663	292	568	1128	262	309	127	385
Gminy miejskie: <i>Urban gminas:</i>								
Mrağowo	1821	150	259	599	80	157	76	246
Gminy miejsko-wiejskie: <i>Urban-rural gminas:</i>								
Mikołajki	627	47	109	183	82	45	14	52
w tym miasto	399	32	66	118	64	23	6	35
<i>of which city</i>								
Gminy wiejskie: <i>Rural gminas:</i>								
Mrağowo	430	40	78	135	31	27	19	34
Piecki	505	34	62	128	49	57	11	40
Sorkwity	280	21	60	83	20	23	7	13
POWIAT NIDZICKI	1619	142	300	519	52	83	66	151
Gminy miejsko-wiejskie: <i>Urban-rural gminas:</i>								
Nidzica	1285	116	226	415	43	72	54	129
w tym miasto	1018	101	157	340	35	58	43	105
<i>of which city</i>								
Gminy wiejskie: <i>Rural gminas:</i>								
Janowiec Kościelny	80	6	9	31	5	2	1	3
Janowo	96	9	19	24	1	1	3	8
Kozłowo	158	11	46	49	3	8	8	11

TABL. 4 (73). OSOBY FIZYCZNE ^a PROWADZĄCE DZIAŁALNOŚĆ GOSPODARCZĄ WEDŁUG WYBRANYCH SEKCJI PKD W 2008 R. (dok.)

Stan w dniu 31 XII

NATURAL PERSONS^a CONDUCTING ECONOMIC ACTIVITY BY SELECTED NACE SECTIONS IN 2008 (cont.)
As of 31 XII

WYSZCZEGÓLNIENIE SPECIFICATION	Ogółem Total	W tym Of which						
		przetwórstwo przemysłowe manufacturing	budownictwo construction	handel i naprawy ^a trade and repair ^a	hotele i restauracje hotels and restaurants	transport, gospodarka magazynowa i łączność transport, storage and communication	pośrednictwo finansowe financial intermediation	obsługa nieruchomości i firm ^a real estate, renting and business activities
POWIAT OLSZTYŃSKI	6645	570	1041	2012	204	518	268	775
Gminy miejsko-wiejskie: Urban-rural gminas:								
Barczewo	937	90	150	291	30	80	39	109
w tym miasto	407	33	58	143	15	33	18	46
of which city								
Biskupiec	1037	68	172	344	31	68	46	100
w tym miasto	759	55	109	260	19	49	37	81
of which city								
Dobre Miasto	785	74	114	268	30	62	35	69
w tym miasto	578	51	81	204	21	44	26	53
of which city								
Jeżiorany	300	16	40	106	9	18	21	34
w tym miasto	173	8	19	68	3	10	17	20
of which city								
Olsztynek	770	61	106	267	37	74	27	78
w tym miasto	514	36	69	186	22	51	19	64
of which city								
Gminy wiejskie: Rural gminas:								
Dywity	812	84	103	223	16	59	37	138
Gietrzwałd	337	35	49	76	5	27	11	56
Jonkowo	452	41	84	115	9	44	12	58
Kolno	105	10	19	26	2	13	2	7
Purda	467	36	103	110	10	35	13	53
Stawiguda	483	38	71	127	24	25	23	60
Świątki	160	17	30	59	1	13	2	13
POWIAT SZCZYCIEŃSKI	3987	382	646	1227	142	313	138	359
Gminy miejskie: Urban gminas:								
Szczytno	1796	172	232	617	44	153	76	214
Gminy miejsko-wiejskie: Urban-rural gminas:								
Pasym	318	30	79	80	12	26	12	24
w tym miasto	183	17	51	43	8	18	10	18
of which city								
Gminy wiejskie: Rural gminas:								
Dźwierzuty	215	22	35	63	6	17	7	15
Jedwabno	202	14	48	44	15	18	5	11
Rozogi	191	24	37	46	7	11	4	8
Szczytno	680	72	115	199	25	56	15	49
Świątajno	339	26	50	101	23	17	10	16
Wielbark	246	22	50	77	10	15	9	22
Miasto na prawach powiatu: City with powiat status:								
Olsztyn	15019	1051	1702	3895	284	1438	883	2927

^a Bez osób prowadzących indywidualne gospodarstwa rolne.^a Excluding persons tending private farms in agricultural.