

# WOJEWÓDZTWO WARMIŃSKO-MAZURSKIE W 2016 R.


Stan w dniu 31 XII

WARMIŃSKO-MAZURSKIE VOIVODSHIP IN 2016




As of 31 XII

## PODZIAŁ ADMINISTRACYJNY ADMINISTRATIVE DIVISION



 Olsztyn

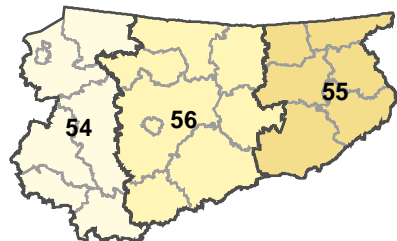
miasta na prawach powiatu  
cities with powiat status

-  granica województwa  
voivodship border
-  granice powiatów  
powiats borders
-  granice gmin  
gminas borders

## PODZIAŁ WEDŁUG NOMENKLATURY JEDNOSTEK TERYTORIALNYCH DO CELÓW STATYSTYCZNYCH (NTS) DIVISION BY NOMENCLATURE OF TERRITORIAL UNITS FOR STATISTICAL PURPOSES (NTS)

### Podregiony (NTS 3): Subregions (NTS 3):

54	elbląski	(6, 1, 44)
55	elcki	(6, -, 25)
56	olsztyński	(7, 1, 47)



W nawiasach podano odpowiednio liczbę: powiatów, miast na prawach powiatu, gmin.  
In brackets in given respectively number of: powiats, cities with powiat status, gminas.