

Dział XIII. Leśnictwo i łowiectwo Chapter XIII. Forestry and hunting

TABL. 1 (121). **POWIERZCHNIA GRUNTÓW LEŚNYCH**

Stan w dniu 31 grudnia
FOREST LAND
As of 31 December

WYSZCZEGÓLNIENIE	2015	2019	2020	2022	SPECIFICATION
O G Ó Ł E M w ha	773692	785948	787063	787915	T O T A L in ha
Lasy	753301	765571	766866	767814	Forests
Publiczne	694071	702308	703346	704330	Public
własność Skarbu Państwa	690416	698582	699614	700558	owned by the State Treasury
w tym:					of which:
w zarządzie Lasów Państwowych	684857	693153	694171	695179	of which managed by the State Forests
własność gmin ^a	3407	3369	3378	3417	gmina ^a owned
pozostałe	248	357	354	355	other
Prywatne	59230	63263	63520	63483	Private
Grunty związane z gospodarką leśną	20390	20377	20197	20101	Land connected with silviculture
LESISTOŚĆ w %	31,2	31,7	31,7	31,8	FOREST COVER in %
UDZIAŁ POWIERZCHNI GRUNTÓW LEŚNYCH W POWIERZCHNI ŁĄDOWEJ WOJEWÓDZTWA w %	33,9	34,5	34,5	34,6	SHARE OF FOREST LAND IN LAND AREA OF THE VOIVODSHIP in %

a Dotyczy także gmin mających również status miasta na prawach powiatu.

a Including gminas which are also cities with powiat status.

Uwaga do wykresów 1 i 2

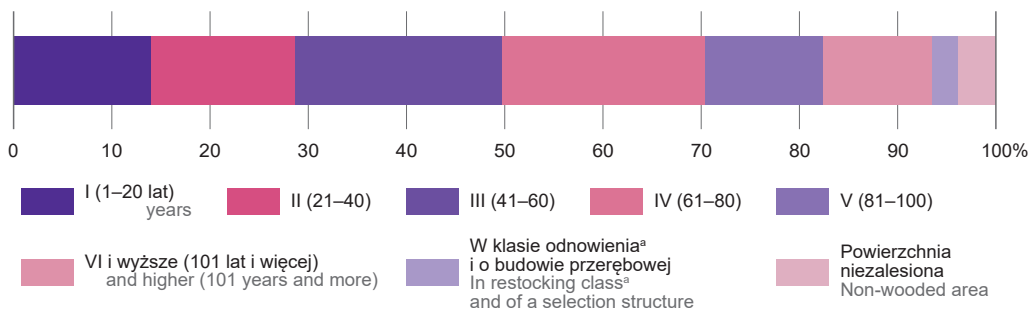
Dane opracowano na podstawie Wielkoobszarowej Inwentaryzacji Stanu Lasów przeprowadzonej w latach 2018–2022 przez Biuro Urządzania Lasu i Geodezji Leśnej.

Note to charts 1 and 2

Data prepared on the basis of the National Forest Inventory conducted in 2018–2022 by the Bureau for Forest Management and Geodesy.

WYKRES 1 (61). POWIERZCHNIA LASÓW WEDŁUG KLAS WIEKU DRZEWOSTANÓW

CHART 1 (61). FOREST AREA BY AGE CLASSES OF TREE STANDS

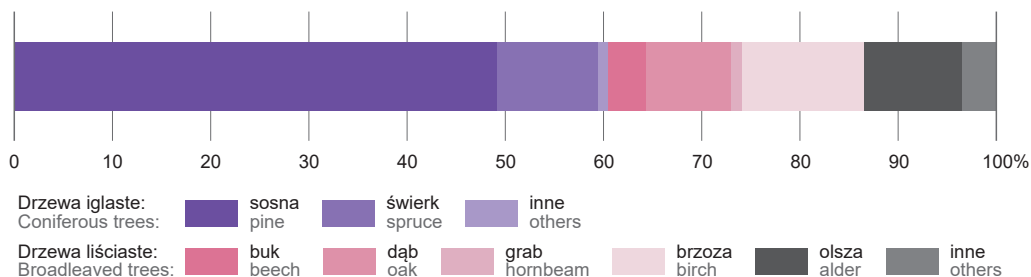


a Łącznie z klasą do odnowienia.

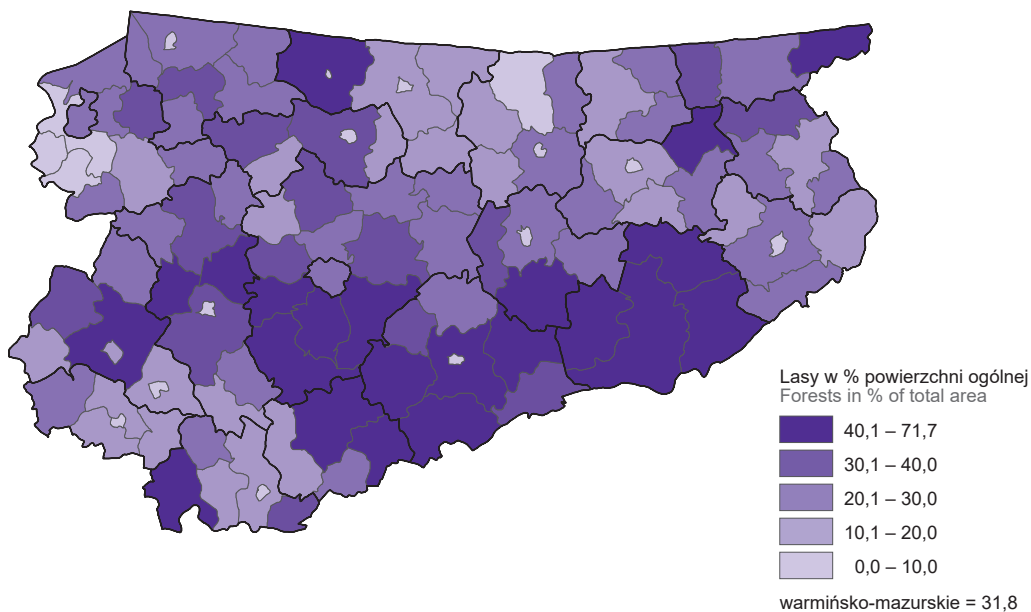
a Including class for restocking.

WYKRES 2 (62). POWIERZCHNIA LASÓW WEDŁUG GATUNKÓW PANUJĄCYCH (przeważających) W DRZEWOSTANIE

CHART 2 (62). FOREST AREA BY DOMINANT (prevailing) SPECIES IN TREE STANDS



MAPA 1 (32). **LESISTOŚĆ W 2022 R.**
 MAP 1 (32). **FOREST COVER IN 2022**



Powierzchnia lasów
 Forest area

tys. ha
 thousand hectares

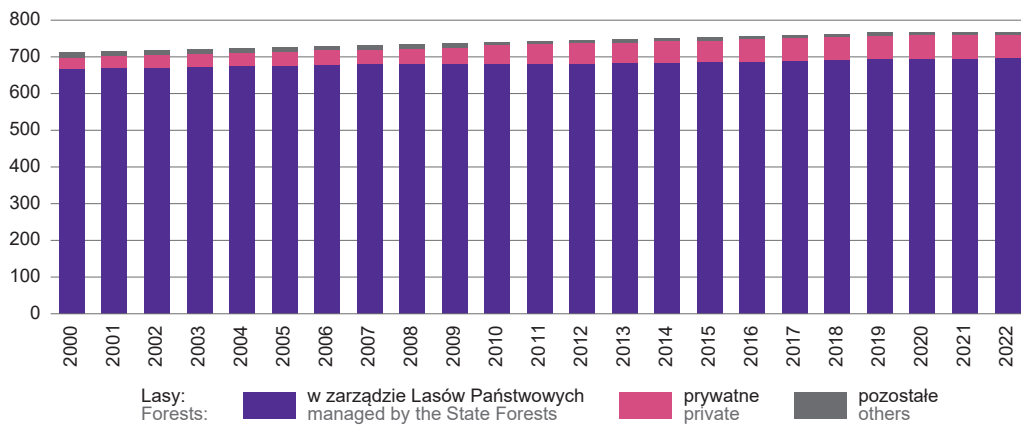


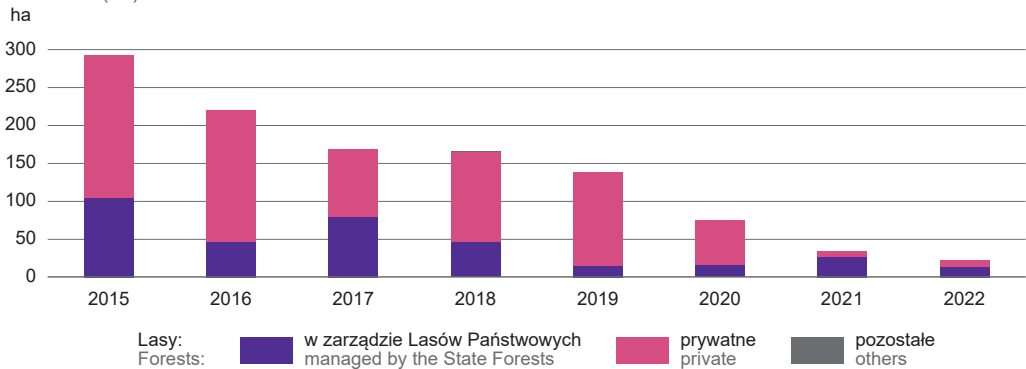
TABLE 2 (122). **ODNOWIENIA, ZALESIENIA I INNE PRACE HODOWLANE**
RENEWALS, AFFORESTATION AND OTHER SILVICULTURE OPERATIONS

WYSZCZEGÓLNIENIE	2015	2019	2020	2022				SPECIFICATION
				ogółem grand total	lasy publiczne public forests		lasy prywatne ^a private forests ^a	
					razem total	w tym własność Skarbu Państwa of which owned by the State Treasury		
w ha in ha								
Odnowienia i zalesienia	5072	5216	4995	5645	5600	5599	45	Renewals and afforestation
odnowienia	4780	5077	4920	5623	5586	5585	37	renewals
sztuczne ^b	3888	3810	4109	4412	4380	4379	32	artificial ^b
naturalne	892	1267	811	1211	1206	1206	5	natural
zalesienia ^c	292	138	75	23	14	14	9	afforestation ^c
Poprawki i uzupełnienia	323	520	388	306	299	299	7	Replantings and refillings
Pielęgnowanie lasu	30640	28679	27129	26940	25794	25784	1146	Forest tending
Powierzchnia objęta trzebieżami	47632	42838	39666	30874	27922	27883	2952	Area under thinning operations

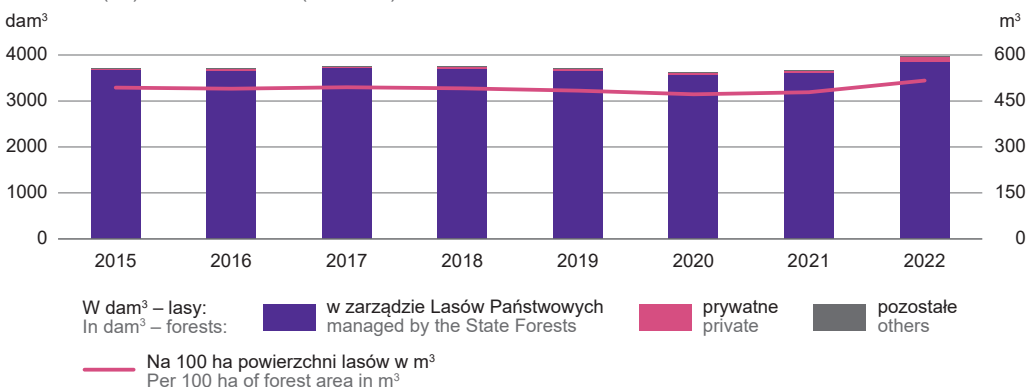
a Dane szacunkowe. b Łącznie z odnowieniami pod osłoną drzewostanów. c Użytków rolnych nieprzydatnych do produkcji rolnej i nieużytków określonych w miejscowym planie zagospodarowania przestrzennego lub decyzji o warunkach zabudowy i zagospodarowania terenu.

a Estimated data. b Including renewals under tree stand cover. c Agricultural land not suitable for agricultural production and wasteland designated for afforestation in a land development plan or a decision on building conditions and area development.

WYKRES 3 (63). **ZALESIENIA GRUNTÓW NIELEŚNYCH**
CHART 3 (63). AFFORESTATION OF NON-FOREST LAND



WYKRES 4 (64). **POZYSKANIE DREWNA (grubizny)^a**
CHART 4 (64). REMOVALS (of timber)^a



a Bez pozyskania drewna (grubizny) z zadrzewień; z wyłączeniem karpiny.
a Excluding (timber) removals from afforested areas; excluding stump wood.

TABL. 3 (123). **POZYSKANIE DREWNA^a**
REMOVALS^a

WYSZCZEGÓLNIENIE	2015	2019	2020	2022				SPECIFICATION
				ogółem grand total	las publiczne public forests		las prywatne private forests	
					razem total	w tym własność Skarbu Państwa of which owned by the State Treasury		
O G Ó Ł E M w dam³	3857,3	3818,3	3731,5	4109,2	4018,0	4013,9	91,2	T O T A L in dam³
Grubizna	3719,9	3702,1	3619,3	3967,9	3876,7	3872,6	91,2	Timber
Grubizna iglasta	2642,0	2684,2	2584,6	2979,1	2918,0	2914,9	61,1	Coniferous
w tym drewno wielkowymiarowe	1331,2	1331,6	1339,7	1515,5	1489,5	1487,6	26,0	of which large-size wood
Grubizna liściasta	1077,8	1018,0	1034,7	988,8	958,7	957,7	30,1	Non-coniferous
w tym drewno wielkowymiarowe	377,5	328,6	352,1	338,7	332,0	331,5	6,7	of which large-size wood
Drewno małowymiarowe^b	137,4	116,1	112,2	141,3	141,3	141,3	.	Slash^b
Do przerobu przemysłowego	2,5	1,9	1,1	1,0	1,0	1,0	.	Slash for industrial purposes
Opałowe	135,0	114,3	111,0	140,3	140,3	140,3	.	Firewood
GRUBIZNA NA 100 ha POWIERZCHNI LASÓW w m³	493,8	483,6	472,0	516,8	550,4	552,8	143,7	TIMBER PER 100 ha OF FOREST AREA in m³

a Bez pozyskania drewna (grubizny) z zadrzewień; z wyłączeniem karpiny. b Wyłącznie w lasach publicznych.

a Excluding removals (of timber) from afforested areas; excluding stump wood. b Solely in public forests.

TABL. 4 (124). **SKUP OWOCÓW I GRZYBÓW LEŚNYCH^a ORAZ ZWIERZYNY ŁOWNEJ**
PROCUREMENT OF FOREST FRUITS AND MUSHROOMS^a
AS WELL AS GAME ANIMALS

WYSZCZEGÓLNIENIE	2015	2019	2020	2022		SPECIFICATION
	w t in t				Polska=100 Poland=100	
Owoce leśne	476	179	65	114	3,2	Forest fruit
Grzyby leśne	41	734	181	137	3,9	Forest mushrooms
Zwierzyna łowna	1290	1288	954	689	6,8	Game animals

a Dane dotyczą owoców i grzybów leśnych świeżych.

a Data concern fresh forest fruit and mushrooms.

TABL. 5 (125). **POŻARY W LASACH**
FOREST FIRES

WYSZCZEGÓLNIENIE	2015	2019	2020	2022	SPECIFICATION
Pożary	337	259	120	241	Number of fires
w tym: podpalenia	121	67	37	63	of which: arson
nieostrożność dorosłych	95	93	33	44	negligence of adults
Powierzchnia lasów dotkniętych pożarami w ha	410,77	181,31	35,84	152,44	Area of forest burned in ha
w tym: podpalenia	47,19	20,22	4,63	76,17	of which: arson
nieostrożność dorosłych	327,12	125,65	25,26	51,40	negligence of adults
Przeciętna powierzchnia lasu objęta jednym pożarem w ha	1,22	0,70	0,30	0,63	Average forest area burned by a fire in ha

Źródło: dane z Krajowego Systemu Informacji o Pożarach prowadzonego przez Instytut Badawczy Leśnictwa.

Source: data of the National Forest Fire Information System held by the Forest Research Institute.

TABL. 6 (126). KOŁA, CZŁONKOWIE ORAZ OBWODY ŁOWIECKIE POLSKIEGO ZWIĄZKU ŁOWIECKIEGO
Stan w dniu 31 marca
CLUBS, MEMBERS AND HUNTING DISTRICTS OF THE POLISH HUNTING ASSOCIATION
As of 31 March

WYSZCZEGÓLNIENIE	2015	2019	2020	2022	SPECIFICATION
Koła łowieckie:					Hunting clubs:
liczba ^a	116	119	124	129	number ^a
członkowie ^b	7358	7838	7819	7755	members ^b
Obwody łowieckie:					Hunting districts:
liczba	334	334	272	335	number
powierzchnia w tys. ha	2075,7	2071,5	1654,0	2063,1	area in thousand hectares
w tym na gruntach leśnych	601,9	599,7	479,5	625,1	of which on forest land

a, b Dane grupowane według: a – siedziby koła łowieckiego, b – miejsca zamieszkania członka koła.

Źródło: dane Polskiego Związku Łowieckiego.

a, b Data grouped according to: a – the seat of a hunting club, b – a place of residence of a hunting club member.

Source: data of the Polish Hunting Association.

TABL. 7 (127). WYBRANE ZWIERZĘTA ŁOWNE^a
Stan w dniu 10 marca
SELECTED GAME SPECIES^a
As of 10 March

ZWIERZĘTA ŁOWNE	2015	2019	2020	2022	GAME SPECIES
W SZTUKACH IN HEADS					
Łosie	4285	6711	8685	8261	Moose
Daniele	1707	1843	1830	1676	Fallow deer
Mufłony	60	28	25	9	Mouflons
W TYSIĄCACH SZTUK IN THOUSAND HEADS					
Jelenie	27,2	26,2	27,7	26,9	Deer
Sarny	68,8	72,0	73,3	65,8	Roe deer
Dziki	27,1	5,3	4,0	2,5	Wild boars
Lisy	17,2	14,6	15,1	15,7	Foxes
Zajęce	44,0	57,1	64,3	68,4	Hares
Bażanty	3,9	3,4	3,6	3,4	Pheasants
Kuropatwy	11,3	9,7	9,1	9,4	Partridges

a Dane szacunkowe.

Źródło: dane Dyrekcji Generalnej Lasów Państwowych, Polskiego Związku Łowieckiego oraz innych jednostek prowadzących ośrodki hodowli zwierzyny.

a Estimated data.

Source: data of the General Directorate of the State Forests, the Polish Hunting Association and other units running game breeding centres.

TABL. 8 (128). ODSTRZAŁ WYBRANYCH ZWIERZĄT ŁOWNYCH^a
SHOOTING OF SELECTED GAME SPECIES^a

ZWIERZĘTA ŁOWNE	2015/16	2019/20	2020/21	2022/23	GAME SPECIES
	w szt.		in heads		
Daniele	469	512	491	391	Fallow deer
Jelenie	8310	9476	9509	10047	Deer
Sarny	16095	17251	16283	14124	Roe deer
Dziki	34285	21208	14051	7867	Wild boars
Lisy	10653	9665	10516	10771	Foxes
Zajęce	81	147	–	95	Hares
Bażanty	450	105	48	47	Pheasants

a W łowieckim roku gospodarczym liczonym od 1 kwietnia danego roku do 31 marca roku następnego.

Źródło: dane Dyrekcji Generalnej Lasów Państwowych, Polskiego Związku Łowieckiego oraz innych jednostek prowadzących ośrodki hodowli zwierzyny.

a In a hunting economic year defined from 1 April of a given year to 31 March of the following year.

Source: data of the General Directorate of the State Forests, the Polish Hunting Association and other units running game breeding centres.