2016 Statystyczne Vademecum Samorządowca

URZĄD STATYSTYCZNY W OLSZTYNIE

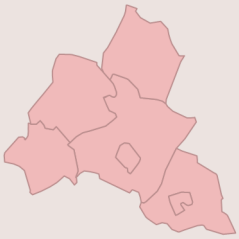

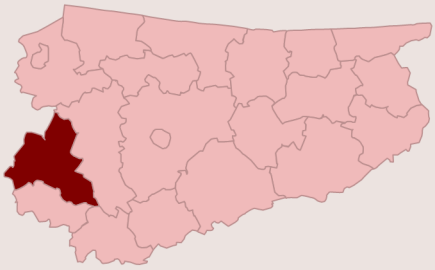

# POWIAT IŁAWSKI

| 2015 | | |
|---|---|---|
| | POWIERZCHNIA w km² | 1385 |
| | GĘSTOŚĆ ZALUDNIENIA w osobach na km² | 67 |

| LUDNOŚĆ W 2015 R. | | | |
|---|---|---|---|
| MĘŻCZYŹNI | 45974 | KOBIETY | 46821 |

## WYBRANE DANE STATYSTYCZNE

| WYBRANE DANE STATYSTYCZNE | 2013 | 2014 | 2015 | Województwo 2015 |
|---|---|---|---|---|
| Ludność | 93134 | 93052 | 92795 | 1439675 |
| Ludność w wieku nieprodukcyjnym na 100 osób w wieku produkcyjnym | 56,3 | 57,2 | 58,3 | 56,9 |
| Urodzenia żywe na 1000 ludności | 10,0 | 10,6 | 9,8 | 9,1 |
| Zgony na 1000 ludności | 8,8 | 8,3 | 8,8 | 9,6 |
| Przyrost naturalny na 1000 ludności | 1,2 | 2,3 | 1,1 | -0,5 |
| Saldo migracji wewnętrznych i zagranicznych na pobyt stały na 1000 ludności | -2,7 | -3,5 | -3,6[a] | -2,4[a] |
| Dochody ogółem budżetu powiatu na 1 mieszkańca w zł | 983 | 1121 | 1072 | 1101 |
| Wydatki ogółem budżetu powiatu na 1 mieszkańca w zł | 960 | 1166 | 1075 | 1075 |
| Liczba uczniów przypadających na 1 oddział w szkołach: | | | | |
| podstawowych | 18 | 17 | 18 | 18 |
| gimnazjalnych | 22 | 22 | 23 | 21 |
| ponadgimnazjalnych i policealnych | 24 | 23 | 24 | 23 |
| Turystyczne obiekty noclegowe[b] | 27 | 29 | 25 | 492 |
| Liczba ludności na 1 przychodnię | 2328 | 2515 | 2442 | 1732 |
| Mieszkania oddane do użytkowania na 10 tys. ludności | 38 | 27 | 37 | 30 |
| Odpady[c] wytworzone w ciągu roku w tys. t | 356,8 | 615,3 | 90,8 | 1049,2 |
| Odpady[c] dotychczas składowane (nagromadzone) na składowiskach własnych w tys. t | - | - | - | 1185,4 |
| Lesistość w % | 26,7 | 26,6 | 27,0 | 31,2 |
| Drogi publiczne o twardej nawierzchni (powiatowe i gminne) na 100 km² w km | 51,6 | 52,1 | 55,0 | 41,7 |
| Samochody osobowe zarejestrowane na 1000 ludności | 459 | 475 | 495 | 483 |
| Pracujący[d] na 1000 ludności | 215 | 221 | 223 | 191 |
| Stopa bezrobocia rejestrowanego w % | 12,2 | 8,9 | 7,3 | 16,2 |
| Podmioty gospodarki narodowej w rejestrze REGON na 10 tys. ludności w wieku produkcyjnym | 1174 | 1196 | 1211 | 1350 |

## LUDNOŚĆ WEDŁUG PŁCI I WIEKU W 2015 R.

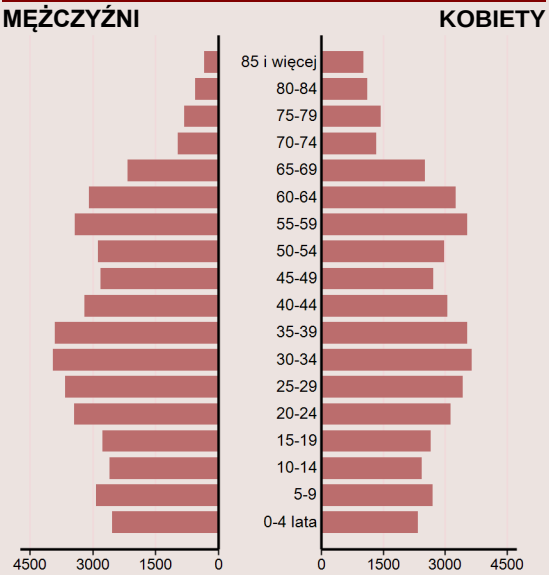


## WSPÓŁCZYNNIKI OBCIĄŻENIA DEMOGRAFICZNEGO

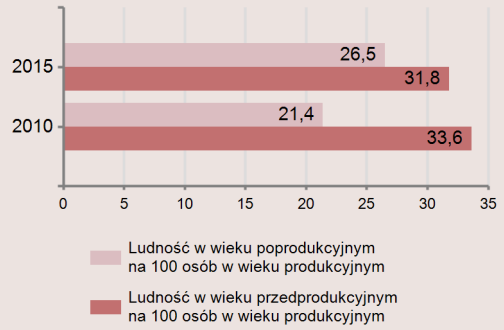


## WYBRANE DANE DEMOGRAFICZNE W 2015 R.

| | Województwo | Powiat | woj.=100 |
|---|---|---|---|
| Ludność | 1439675 | 92795 | 6,4 |
| w tym miasta | 850385 | 53219 | 6,3 |
| Urodzenia żywe | 13121 | 916 | 7,0 |
| Zgony | 13858 | 814 | 5,9 |
| Przyrost naturalny | -737 | 102 | x |
| Saldo migracji ogółem[a] | -3391 | -336 | x |
| Ludność w wieku: | | | |
| przedprodukcyjnym | 266937 | 18638 | 7,0 |
| produkcyjnym | 917403 | 58612 | 6,4 |
| poprodukcyjnym | 255335 | 15545 | 6,1 |

## MIGRACJE LUDNOŚCI NA POBYT STAŁY

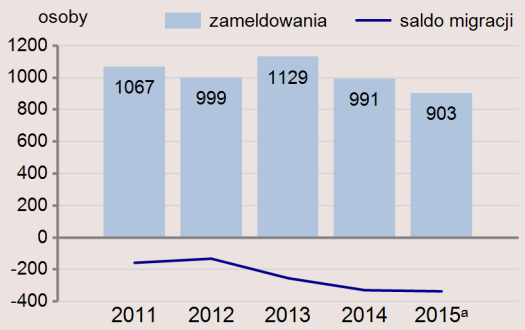


[a] W przypadku migracji zagranicznych dane dotyczą 2014 r. [b] Dane dotyczą obiektów posiadających 10 i więcej miejsc noclegowych.
[c] Z wyłączeniem odpadów komunalnych. [d] Bez podmiotów gospodarczych o liczbie pracujących do 9 osób oraz gospodarstw indywidualnych w rolnictwie.

# FINANSE PUBLICZNE

## DOCHODY I WYDATKI BUDŻETU POWIATU WEDŁUG RODZAJÓW W 2015 R.

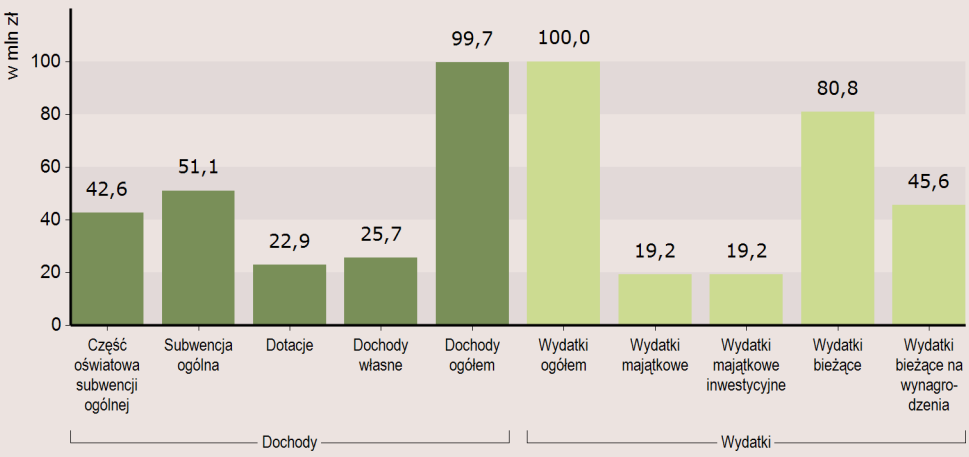


## ŚRODKI W DOCHODACH BUDŻETU POWIATU NA FINANSOWANIE I WSPÓŁFINANSOWANIE PROGRAMÓW I PROJEKTÓW UNIJNYCH W 2015 R.

**7,0 mln zł**

W 2015 r. dochody gmin na 1 mieszkańca w powiecie wyniosły **3353** zł, przy średniej krajowej wynoszącej **3396** zł.

## STRUKTURA DOCHODÓW BUDŻETU POWIATU WEDŁUG DZIAŁÓW (w odsetkach)

| | 2013 | 2014 | 2015 |
|---|---|---|---|
| **O G Ó Ł E M** | **100,0** | **100,0** | **100,0** |
| Rolnictwo i łowiectwo | - | - | - |
| Transport i łączność | 2,0 | 12,6 | 11,1 |
| Gospodarka mieszkaniowa | 0,4 | 0,4 | 0,3 |
| Administracja publiczna | 1,0 | 0,8 | 0,8 |
| Bezpieczeństwo publiczne i ochrona przeciwpożarowa | 3,9 | 3,4 | 3,6 |
| Różne rozliczenia | 56,8 | 49,7 | 51,4 |
| Oświata i wychowanie | 3,7 | 2,6 | 3,8 |
| Pomoc społeczna | 8,6 | 7,9 | 8,4 |
| Edukacyjna opieka wychowawcza | 1,1 | 0,8 | 0,4 |
| Gospodarka komunalna i ochrona środowiska | 0,1 | 0,1 | 0,4 |
| Kultura i ochrona dziedzictwa narodowego | - | - | - |
| Kultura fizyczna | 0,0 | - | 0,0 |
| Dochody od osób prawnych, od osób fizycznych i od innych jednostek nieposiadających osobowości prawnej | 14,1 | 13,3 | 15,2 |
| Pozostałe | 8,3 | 8,4 | 4,6 |

W 2015 r. dochody w przeliczeniu na 1 mieszkańca powiatu **zmalały** o **4,4%** w porównaniu z rokiem poprzednim.

## STRUKTURA WYDATKÓW BUDŻETU POWIATU WEDŁUG DZIAŁÓW (w odsetkach)

| | 2013 | 2014 | 2015 |
|---|---|---|---|
| **O G Ó Ł E M** | **100,0** | **100,0** | **100,0** |
| Rolnictwo i łowiectwo | - | - | - |
| Transport i łączność | 9,9 | 25,3 | 20,8 |
| Gospodarka mieszkaniowa | 0,1 | 0,2 | 0,2 |
| Administracja publiczna | 8,2 | 6,9 | 7,9 |
| Bezpieczeństwo publiczne i ochrona przeciwpożarowa | 4,0 | 3,4 | 3,6 |
| Różne rozliczenia | - | - | - |
| Oświata i wychowanie | 44,7 | 35,5 | 41,0 |
| Pomoc społeczna | 13,9 | 11,9 | 13,1 |
| Edukacyjna opieka wychowawcza | 7,0 | 5,9 | 5,4 |
| Gospodarka komunalna i ochrona środowiska | 0,1 | 0,1 | 0,3 |
| Kultura i ochrona dziedzictwa narodowego | 0,1 | 0,1 | 0,1 |
| Kultura fizyczna | 0,1 | 0,1 | 0,1 |
| Działalność usługowa | 0,6 | 0,5 | 0,6 |
| Ochrona zdrowia | 3,3 | 4,4 | 1,9 |
| Pozostałe | 8,0 | 5,7 | 5,0 |

W 2015 r. odnotowano **spadek** wydatków w przeliczeniu na 1 mieszkańca powiatu o **7,8%** w porównaniu z 2014 r.

## WARTOŚĆ CAŁKOWITA ORAZ DOFINANSOWANIE ZE ŚRODKÓW UNII EUROPEJSKIEJ REALIZOWANYCH UMÓW O DOFINANSOWANIE W RAMACH NARODOWYCH STRATEGICZNYCH RAM ODNIESIENIA 2007-2013 NA TERENIE POWIATU DO KOŃCA 2015 R.[a]

[a] Dane szacunkowe; miejsce realizacji projektu zgodnie z umową o dofinansowanie; dane dotyczą podpisanych umów o dofinansowanie; bez środków Programu Operacyjnego Pomoc Techniczna.

| | Ogółem w mln zł | W tym dofinansowanie ze środków UE w mln zł | Na 1 mieszkańca w zł |
|---|---|---|---|
| **O G Ó Ł E M** | 1 393,0 | 826,5 | 14974 |
| **Program Operacyjny Infrastruktura i Środowisko** | 675,7 | 399,0 | 7264 |
| **Program Operacyjny Innowacyjna Gospodarka** | 53,3 | 21,9 | 573 |
| **Program Operacyjny Kapitał Ludzki** | 97,5 | 81,4 | 1048 |
| **Program Operacyjny Rozwój Polski Wschodniej** | 12,6 | 6,0 | 135 |
| **Regionalne Programy Operacyjne** | 553,8 | 318,2 | 5953 |

# INFRASTRUKTURA SPOŁECZNO-GOSPODARCZA

## SZKOLNICTWO W ROKU SZKOLNYM 2015/2016

| | |
|---|---|
| Szkoły podstawowe | 38 |
| w tym specjalne | 2 |
| Gimnazja | 18 |
| w tym specjalne | 1 |
| Szkoły ponadgimnazjalne i policealne | 28 |
| Uczniowie w szkołach: | |
| podstawowych | 6848 |
| w tym specjalnych | 92 |
| gimnazjalnych | 3083 |
| w tym specjalnych | 67 |
| zasadniczych szkołach zawodowych | 899 |
| liceach ogólnokształcących | 1494 |
| technikach i ogólnokształcących szkołach artystycznych[a] | 1402 |
| szkołach policealnych | 160 |

[a] Dających uprwnienia zawodowe.

Wydatki na oświatę i wychowanie stanowiły **41,0%** wydatków budżetu powiatu w 2015 r.

| Liczba ludności w 2015 r. w wieku: | |
|---|---|
| 7-12 lat | **6365** |
| 13-15 lat | **3095** |
| 16-19 lat | **4367** |

## ABSOLWENCI SZKÓŁ PONADGIMNAZJALNYCH I POLICEALNYCH Z ROKU SZKOLNEGO 2014/2015 WEDŁUG TYPÓW SZKÓŁ

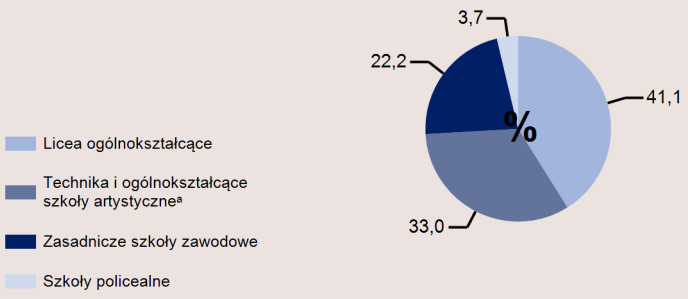


[a] Dające uprwnienia zawodowe.

Liczba ludności w wieku 16-21 lat w 2015 r. wynosiła **6756** - co stanowiło **7,3%** ogółu ludności w powiecie.

## LICZBA LUDNOŚCI NA 1 APTEKĘ OGÓLNODOSTĘPNĄ

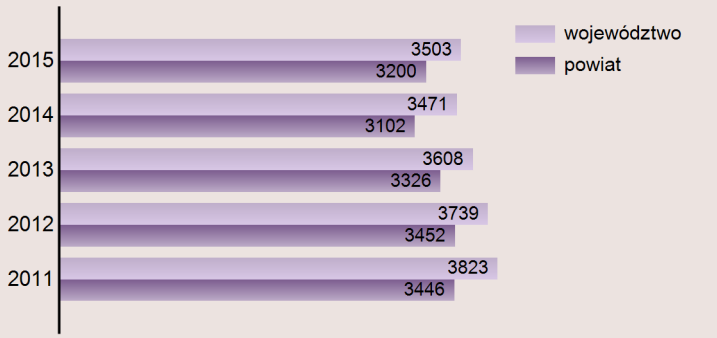


## OCHRONA ZDROWIA W 2015 R.

| | Województwo | Powiat |
|---|---|---|
| Porady podstawowej opieki zdrowotnej udzielone na 1 mieszkańca | 4,2 | 4,0 |
| Przychodnie | 831 | 38 |

## POMOC SPOŁECZNA STACJONARNA W 2015 R. (z filiami)

| | Województwo | Powiat |
|---|---|---|
| Placówki pomocy społecznej | 80 | 5 |
| Miejsca w placówkach | 4990 | 288 |
| Mieszkańcy placówek | 4698 | 287 |

Wśród wydatków budżetu powiatu **17,2%** środków przeznaczono na pomoc społeczną i pozostałe zadania w zakresie polityki społecznej.

## UDZIAŁ OSÓB KORZYSTAJĄCYCH ZE ŚRODOWISKOWEJ POMOCY SPOŁECZNEJ W LUDNOŚCI OGÓŁEM

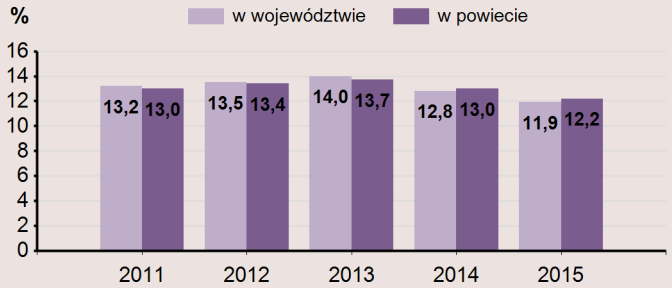


## EMISJA ZANIECZYSZCZEŃ POWIETRZA Z ZAKŁADÓW SZCZEGÓLNIE UCIĄŻLIWYCH

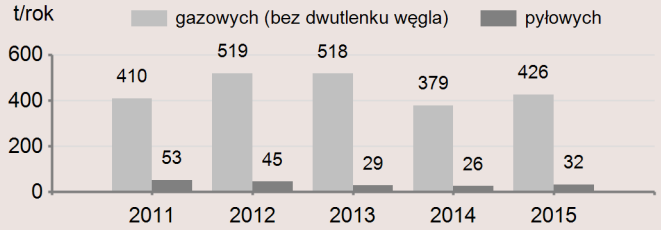


W 2015 r. emisja dwutlenku węgla wynosiła **68,0** tys. t i stanowiła **99,4%** ogólnej emisji zanieczyszczeń gazowych.

# RYNEK PRACY

## WYBRANE DANE O RYNKU PRACY[a] W 2015 R.

| | Województwo | Powiat |
|---|---|---|
| Pracujący[b] | 275374 | 20683 |
| Bezrobotni zarejestrowani | 83510 | 2492 |
| W % ogółu bezrobotnych zarejestrowanych: | | |
| kobiety | 52,8 | 62,4 |
| osoby poniżej 25 roku życia | 15,7 | 20,2 |
| pozostający bez pracy dłużej niż 1 rok | 37,8 | 20,3 |
| Stopa bezrobocia rejestrowanego w % | 16,2 | 7,3 |
| Oferty pracy | 1253 | 143 |

[a] Stan w dniu 31 XII. [b] Bez podmiotów gospodarczych o liczbie pracujących do 9 osób oraz gospodarstw indywidualnych w rolnictwie.

## STOPA NAPŁYWU BEZROBOTNYCH ZAREJESTROWANYCH

(stosunek nowo zarejestrowanych bezrobotnych do ludności aktywnej zawodowo)

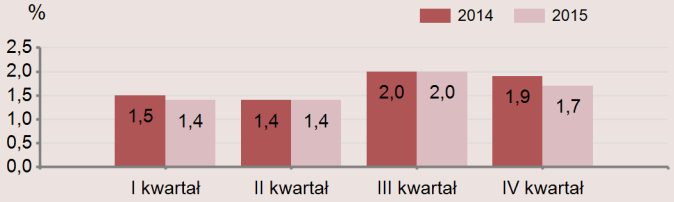


## BEZROBOCIE REJESTROWANE[a]

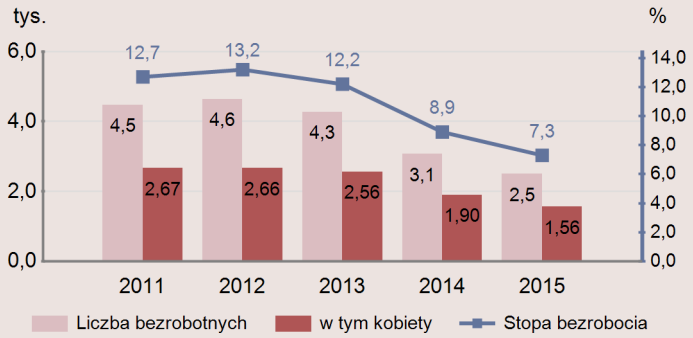


[a] Stan w dniu 31 XII.

Liczba ludności w wieku mobilnym (18-44 lata) wynosiła **37201**, czyli **63,5%** ludności w wieku produkcyjnym w 2015 r.

Liczba pracujących kobiet wynosiła **9663** - co stanowiło **46,7%** ogółu pracujących w 2015 r.

# POWIAT IŁAWSKI NA TLE POZOSTAŁYCH POWIATÓW W WOJEWÓDZTWIE W 2015 R.

| WYSZCZEGÓLNIENIE \POWIATY I MIASTA NA PRAWACH POWIATU | Ludność na 1 km² | Kobiety na 100 mężczyzn[a] | Saldo migracji na 1000 ludności[b] | Dochody własne budżetu powiatu (na 1 mieszkańca) | Środki w dochodach budżetu powiatu na finansowanie i współfinansowanie programów i projektów unijnych (na 1 mieszkańca) | Wydatki budżetu powiatu (na 1 mieszkańca) | Turystyczne obiekty noclegowe | Mieszkania oddane do użytkowania na 10 tys. mieszkańców | Przeciętna powierzchnia użytkowa 1 mieszkania w zasobach mieszkaniowych | Odsetek ludności korzystającej z instalacji: wodociągowej | Odsetek ludności korzystającej z instalacji: kanalizacyjnej | Odsetek ludności korzystającej z instalacji: gazowej | Stopa bezrobocia rejestrowanego[a] | Podmioty gospodarki narodowej w rejestrze REGON na 10 tys. ludności |
|---|---|---|---|---|---|---|---|---|---|---|---|---|---|---|
| **IŁAWSKI** | **5** | **10** | **11** | **11** | **7** | **10** | **6** | **5** | **7** | **5** | **5** | **14** | **2** | **10** |
| BARTOSZYCKI | 12 | 19 | 19 | 5 | 3 | 4 | 18 | 16 | 18 | 7 | 11 | 8 | 17 | 20 |
| BRANIEWSKI | 18 | 4 | 21 | 15 | 2 | 5 | 18 | 21 | 16 | 16 | 9 | - | 20 | 15 |
| DZIAŁDOWSKI | 4 | 15 | 11 | 17 | 19 | 18 | 11 | 6 | 3 | 13 | 13 | 6 | 14 | 21 |
| ELBLĄSKI | 14 | 2 | 4 | 7 | 17 | 16 | 17 | 10 | 5 | 12 | 20 | 18 | 16 | 19 |
| EŁCKI | 3 | 15 | 2 | 4 | 15 | 11 | 10 | 2 | 17 | 9 | 4 | 5 | 12 | 11 |
| GIŻYCKI | 9 | 18 | 5 | 6 | 9 | 6 | 2 | 20 | 14 | 10 | 3 | 3 | 6 | 3 |
| GOŁDAPSKI | 17 | 7 | 14 | 19 | 5 | 8 | 14 | 15 | 11 | 13 | 14 | 19 | 12 | 8 |
| KĘTRZYŃSKI | 8 | 14 | 20 | 16 | 10 | 15 | 13 | 17 | 19 | 8 | 7 | 4 | 21 | 17 |
| LIDZBARSKI | 11 | 12 | 17 | 3 | 1 | 1 | 15 | 14 | 15 | 11 | 15 | 16 | 15 | 7 |
| MRĄGOWSKI | 10 | 17 | 7 | 9 | 12 | 14 | 1 | 8 | 6 | 2 | 6 | 7 | 9 | 4 |
| NIDZICKI | 19 | 6 | 18 | 18 | 11 | 9 | 20 | 11 | 8 | 19 | 17 | 12 | 5 | 16 |
| NOWOMIEJSKI | 6 | 8 | 11 | 8 | 18 | 19 | 21 | 13 | 2 | 17 | 21 | - | 4 | 18 |
| OLECKI | 15 | 5 | 15 | 12 | 4 | 3 | 15 | 7 | 10 | 20 | 12 | 11 | 11 | 5 |
| OLSZTYŃSKI | 13 | 11 | 1 | 2 | 13 | 17 | 3 | 1 | 1 | 18 | 16 | 15 | 9 | 6 |
| OSTRÓDZKI | 7 | 13 | 8 | 14 | 8 | 12 | 5 | 9 | 13 | 6 | 8 | 10 | 7 | 9 |
| PISKI | 21 | 3 | 16 | 13 | 6 | 7 | 4 | 12 | 12 | 21 | 10 | 17 | 19 | 13 |
| SZCZYCIEŃSKI | 16 | 9 | 9 | 10 | 16 | 13 | 7 | 4 | 4 | 15 | 18 | 13 | 8 | 12 |
| WĘGORZEWSKI | 20 | 1 | 10 | 1 | 14 | 2 | 9 | 18 | 9 | 4 | 19 | 9 | 18 | 14 |
| M.ELBLĄG | 2 | 20 | 6 | x | x | x | 11 | 19 | 21 | 3 | 2 | 1 | 3 | 2 |
| M.OLSZTYN | 1 | 21 | 3 | x | x | x | 7 | 3 | 20 | 1 | 1 | 2 | 1 | 1 |

BDL BANK DANYCH LOKALNYCH

**WIĘCEJ DANYCH:** Bank Danych Lokalnych bdl.stat.gov.pl

20 Lokata powiatu w województwie

[a] Najmniejsza wartość została oznaczona jako lokata 1, natomiast największa – jako ostatnia lokata spośród zestawionych jednostek. [b] W przypadku migracji zagranicznych dane dotyczą 2014 r.