2016 Statystyczne Vademecum Samorządowca

URZĄD STATYSTYCZNY W OLSZTYNIE

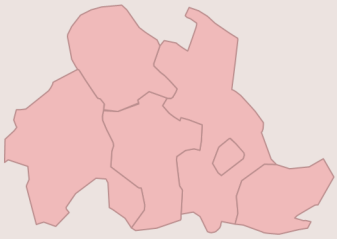

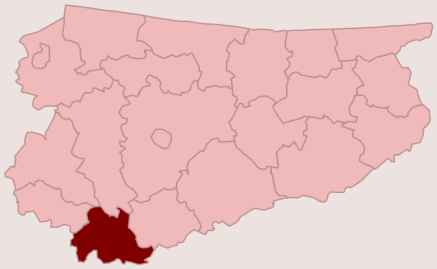

POWIAT DZIAŁDOWSKI

2015		
	POWIERZCHNIA w km²	954
	GĘSTOŚĆ ZALUDNIENIA w osobach na km²	69

LUDNOŚĆ W 2015 R.			
MĘŻCZYŹNI	32503	KOBIETY	33610

WYBRANE DANE STATYSTYCZNE	2013	2014	2015	Województwo 2015
Ludność	66485	66286	66113	1439675
Ludność w wieku nieprodukcyjnym na 100 osób w wieku produkcyjnym	56,6	57,5	57,8	56,9
Urodzenia żywe na 1000 ludności	10,9	10,0	9,8	9,1
Zgony na 1000 ludności	9,8	9,2	9,6	9,6
Przyrost naturalny na 1000 ludności	1,1	0,8	0,2	-0,5
Saldo migracji wewnętrznych i zagranicznych na pobyt stały na 1000 ludności	-3,8	-4,5	-3,6[a]	-2,4[a]
Dochody ogółem budżetu powiatu na 1 mieszkańca w zł	851	870	888	1101
Wydatki ogółem budżetu powiatu na 1 mieszkańca w zł	825	847	841	1075
Liczba uczniów przypadających na 1 oddział w szkołach:				
podstawowych	17	17	18	18
gimnazjalnych	21	21	21	21
ponadgimnazjalnych i policealnych	22	22	22	23
Turystyczne obiekty noclegowe[b]	14	15	15	492
Liczba ludności na 1 przychodnię	1797	1744	1787	1732
Mieszkania oddane do użytkowania na 10 tys. ludności	30	19	36	30
Odpady[c] wytworzone w ciągu roku w tys. t	77,6	35,6	17,2	1049,2
Odpady[c] dotychczas składowane (nagromadzone) na składowiskach własnych w tys. t	-	-	-	1185,4
Lesistość w %	28,9	29,0	28,8	31,2
Drogi publiczne o twardej nawierzchni (powiatowe i gminne) na 100 km² w km	53,9	54,3	54,8	41,7
Samochody osobowe zarejestrowane na 1000 ludności	475	492	506	483
Pracujący[d] na 1000 ludności	168	171	176	191
Stopa bezrobocia rejestrowanego w %	26,2	23,3	20,8	16,2
Podmioty gospodarki narodowej w rejestrze REGON na 10 tys. ludności w wieku produkcyjnym	972	990	991	1350

LUDNOŚĆ WEDŁUG PŁCI I WIEKU W 2015 R.

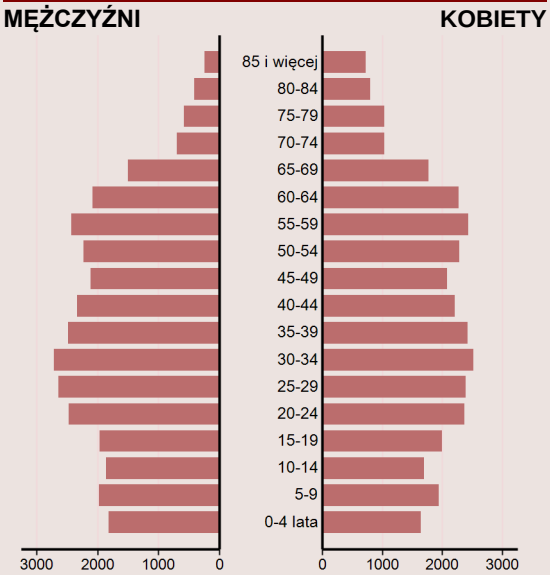

WSPÓŁCZYNNIKI OBCIĄŻENIA DEMOGRAFICZNEGO

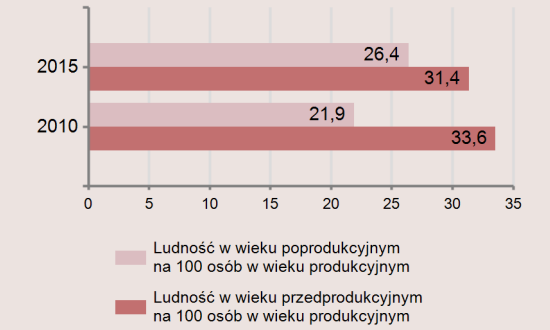

WYBRANE DANE DEMOGRAFICZNE W 2015 R.

	Województwo	Powiat	woj.=100
Ludność	1439675	66113	4,6
w tym miasta	850385	29404	3,5
Urodzenia żywe	13121	650	5,0
Zgony	13858	637	4,6
Przyrost naturalny	-737	13	x
Saldo migracji ogółem[a]	-3391	-239	x
Ludność w wieku:			
przedprodukcyjnym	266937	13148	4,9
produkcyjnym	917403	41892	4,6
poprodukcyjnym	255335	11073	4,3

MIGRACJE LUDNOŚCI NA POBYT STAŁY

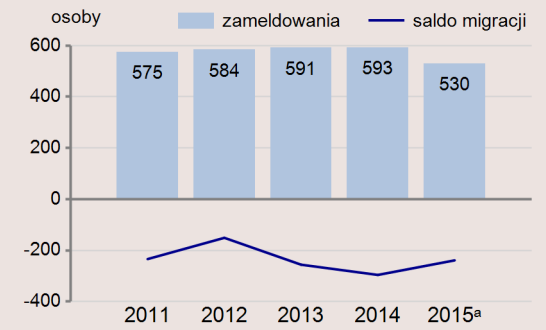

[a] W przypadku migracji zagranicznych dane dotyczą 2014 r. [b] Dane dotyczą obiektów posiadających 10 i więcej miejsc noclegowych.
[c] Z wyłączeniem odpadów komunalnych. [d] Bez podmiotów gospodarczych o liczbie pracujących do 9 osób oraz gospodarstw indywidualnych w rolnictwie.

FINANSE PUBLICZNE

DOCHODY I WYDATKI BUDŻETU POWIATU WEDŁUG RODZAJÓW W 2015 R.

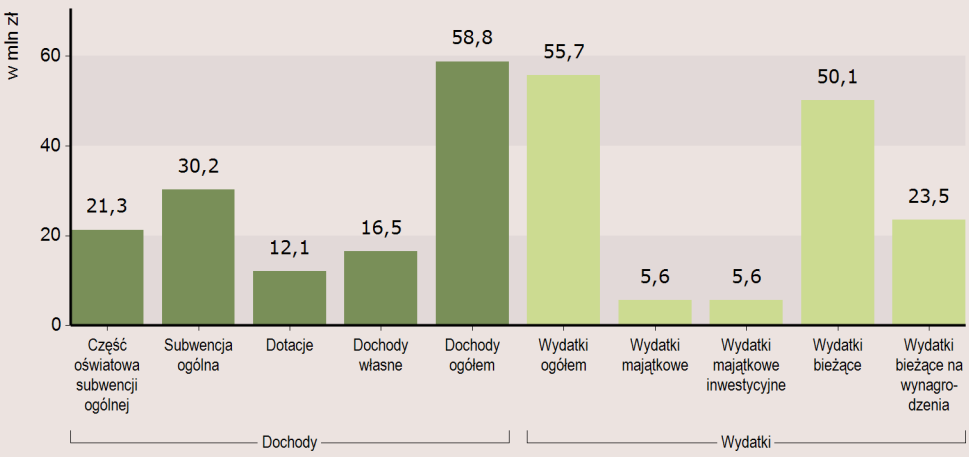

ŚRODKI W DOCHODACH BUDŻETU POWIATU NA FINANSOWANIE I WSPÓŁFINANSOWANIE PROGRAMÓW I PROJEKTÓW UNIJNYCH W 2015 R.

0,1 mln zł

W 2015 r. dochody gmin na 1 mieszkańca w powiecie wyniosły **3174** zł, przy średniej krajowej wynoszącej **3396** zł.

STRUKTURA DOCHODÓW BUDŻETU POWIATU WEDŁUG DZIAŁÓW (w odsetkach)

	2013	2014	2015
O G Ó Ł E M	**100,0**	**100,0**	**100,0**
Rolnictwo i łowiectwo	0,1	0,1	0,1
Transport i łączność	1,8	1,3	1,9
Gospodarka mieszkaniowa	2,0	0,7	1,6
Administracja publiczna	0,7	1,3	1,7
Bezpieczeństwo publiczne i ochrona przeciwpożarowa	5,9	6,0	7,1
Różne rozliczenia	54,3	53,6	51,4
Oświata i wychowanie	0,7	0,8	0,5
Pomoc społeczna	7,5	8,1	8,1
Edukacyjna opieka wychowawcza	0,0	0,0	0,0
Gospodarka komunalna i ochrona środowiska	0,2	0,4	0,4
Kultura i ochrona dziedzictwa narodowego	0,0	0,0	0,0
Kultura fizyczna	1,3	0,3	0,0
Dochody od osób prawnych, od osób fizycznych i od innych jednostek nieposiadających osobowości prawnej	15,5	17,0	18,3
Pozostałe	10,0	10,4	8,9

W 2015 r. dochody w przeliczeniu na 1 mieszkańca powiatu **wzrosły** o **2,0%** w porównaniu z rokiem poprzednim.

STRUKTURA WYDATKÓW BUDŻETU POWIATU WEDŁUG DZIAŁÓW (w odsetkach)

	2013	2014	2015
O G Ó Ł E M	**100,0**	**100,0**	**100,0**
Rolnictwo i łowiectwo	0,1	0,1	0,1
Transport i łączność	7,0	7,9	9,9
Gospodarka mieszkaniowa	0,1	0,1	0,4
Administracja publiczna	10,5	10,2	10,4
Bezpieczeństwo publiczne i ochrona przeciwpożarowa	6,4	6,5	7,8
Różne rozliczenia	-	-	-
Oświata i wychowanie	40,5	37,2	34,5
Pomoc społeczna	13,7	14,1	14,7
Edukacyjna opieka wychowawcza	8,0	7,4	7,4
Gospodarka komunalna i ochrona środowiska	0,2	0,3	0,3
Kultura i ochrona dziedzictwa narodowego	0,2	0,2	0,2
Kultura fizyczna	0,1	0,1	0,1
Działalność usługowa	0,9	0,8	1,1
Ochrona zdrowia	6,9	9,2	7,3
Pozostałe	5,4	5,9	5,8

W 2015 r. odnotowano **spadek** wydatków w przeliczeniu na 1 mieszkańca powiatu o **0,7%** w porównaniu z 2014 r.

WARTOŚĆ CAŁKOWITA ORAZ DOFINANSOWANIE ZE ŚRODKÓW UNII EUROPEJSKIEJ REALIZOWANYCH UMÓW O DOFINANSOWANIE W RAMACH NARODOWYCH STRATEGICZNYCH RAM ODNIESIENIA 2007-2013 NA TERENIE POWIATU DO KOŃCA 2015 R.[a]

[a] Dane szacunkowe; miejsce realizacji projektu zgodnie z umową o dofinansowanie; dane dotyczą podpisanych umów o dofinansowanie; bez środków Programu Operacyjnego Pomoc Techniczna.

	Ogółem w mln zł	W tym dofinansowanie ze środków UE w mln zł	Na 1 mieszkańca w zł
O G Ó Ł E M	1 063,5	646,4	16071
Program Operacyjny Infrastruktura i Środowisko	554,1	325,2	8373
Program Operacyjny Innowacyjna Gospodarka	68,8	28,3	1040
Program Operacyjny Kapitał Ludzki	60,5	51,0	914
Program Operacyjny Rozwój Polski Wschodniej	5,2	1,6	78
Regionalne Programy Operacyjne	375,0	240,4	5666

INFRASTRUKTURA SPOŁECZNO-GOSPODARCZA

SZKOLNICTWO W ROKU SZKOLNYM 2015/2016

Szkoły podstawowe	27
w tym specjalne	-
Gimnazja	12
w tym specjalne	-
Szkoły ponadgimnazjalne i policealne	18
Uczniowie w szkołach:	
podstawowych	4764
w tym specjalnych	-
gimnazjalnych	2148
w tym specjalnych	-
zasadniczych szkołach zawodowych	480
liceach ogólnokształcących	1272
technikach i ogólnokształcących szkołach artystycznych[a]	767
szkołach policealnych	375

[a] Dających uprwnienia zawodowe.

Wydatki na oświatę i wychowanie stanowiły **34,5%** wydatków budżetu powiatu w 2015 r.

Liczba ludności w 2015 r. w wieku:	
7-12 lat	**4356**
13-15 lat	**2235**
16-19 lat	**3225**

ABSOLWENCI SZKÓŁ PONADGIMNAZJALNYCH I POLICEALNYCH Z ROKU SZKOLNEGO 2014/2015 WEDŁUG TYPÓW SZKÓŁ

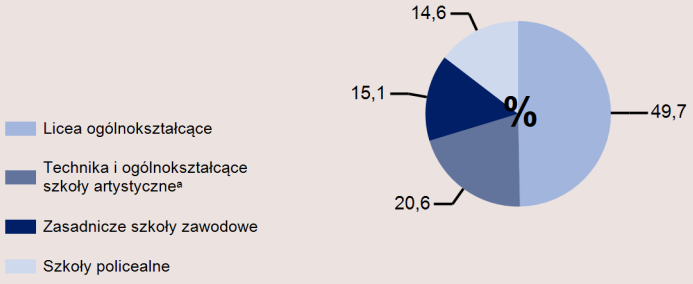

[a] Dające uprwnienia zawodowe.

Liczba ludności w wieku 16-21 lat w 2015 r. wynosiła **4983** - co stanowiło **7,5%** ogółu ludności w powiecie.

LICZBA LUDNOŚCI NA 1 APTEKĘ OGÓLNODOSTĘPNĄ



OCHRONA ZDROWIA W 2015 R.

	Województwo	Powiat
Porady podstawowej opieki zdrowotnej udzielone na 1 mieszkańca	4,2	4,5
Przychodnie	831	37

POMOC SPOŁECZNA STACJONARNA W 2015 R. (z filiami)

	Województwo	Powiat
Placówki pomocy społecznej	80	3
Miejsca w placówkach	4990	144
Mieszkańcy placówek	4698	111

Wśród wydatków budżetu powiatu **19,6%** środków przeznaczono na pomoc społeczną i pozostałe zadania w zakresie polityki społecznej.

UDZIAŁ OSÓB KORZYSTAJĄCYCH ZE ŚRODOWISKOWEJ POMOCY SPOŁECZNEJ W LUDNOŚCI OGÓŁEM

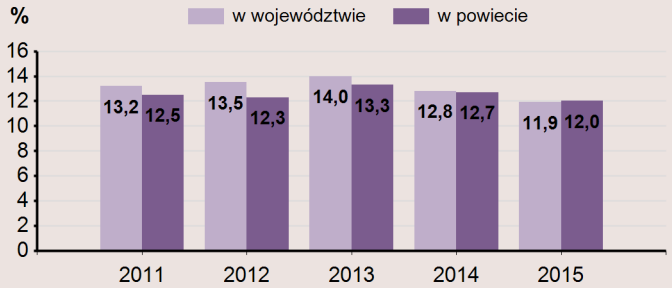

EMISJA ZANIECZYSZCZEŃ POWIETRZA Z ZAKŁADÓW SZCZEGÓLNIE UCIĄŻLIWYCH

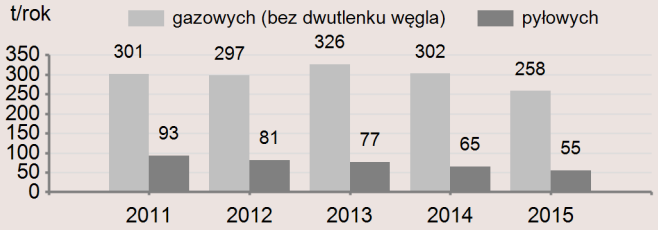

W 2015 r. emisja dwutlenku węgla wynosiła **24,0** tys. t i stanowiła **98,9%** ogólnej emisji zanieczyszczeń gazowych.

RYNEK PRACY

WYBRANE DANE O RYNKU PRACY[a] W 2015 R.

	Województwo	Powiat
Pracujący[b]	275374	11668
Bezrobotni zarejestrowani	83510	5023
W % ogółu bezrobotnych zarejestrowanych:		
kobiety	52,8	57,7
osoby poniżej 25 roku życia	15,7	17,7
pozostający bez pracy dłużej niż 1 rok	37,8	46,2
Stopa bezrobocia rejestrowanego w %	16,2	20,8
Oferty pracy	1253	114

[a] Stan w dniu 31 XII. [b] Bez podmiotów gospodarczych o liczbie pracujących do 9 osób oraz gospodarstw indywidualnych w rolnictwie.

STOPA NAPŁYWU BEZROBOTNYCH ZAREJESTROWANYCH

(stosunek nowo zarejestrowanych bezrobotnych do ludności aktywnej zawodowo)

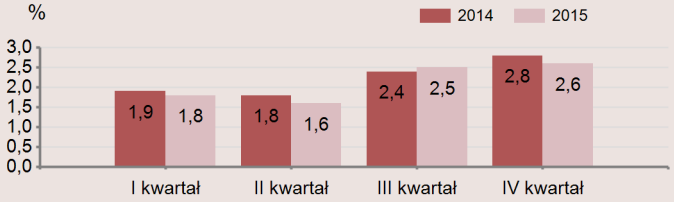

BEZROBOCIE REJESTROWANE[a]

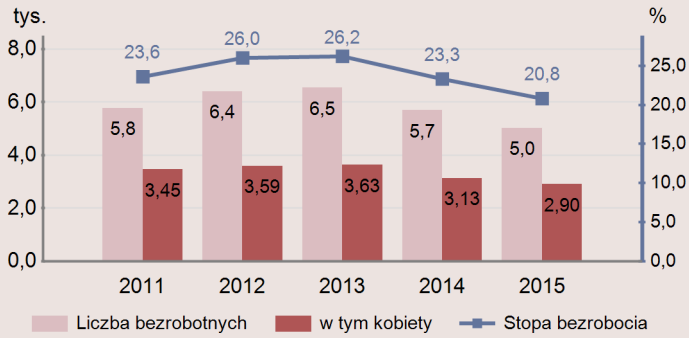

[a] Stan w dniu 31 XII.

Liczba ludności w wieku mobilnym (18-44 lata) wynosiła **26258**, czyli **62,7%** ludności w wieku produkcyjnym w 2015 r.

Liczba pracujących kobiet wynosiła **5609** - co stanowiło **48,1%** ogółu pracujących w 2015 r.

POWIAT DZIAŁDOWSKI NA TLE POZOSTAŁYCH POWIATÓW W WOJEWÓDZTWIE W 2015 R.

WYSZCZEGÓLNIENIE \POWIATY I MIASTA NA PRAWACH POWIATU	Ludność na 1 km²	Kobiety na 100 mężczyzn[a]	Saldo migracji na 1000 ludności[b]	Dochody własne budżetu powiatu (na 1 mieszkańca)	Środki w dochodach budżetu powiatu na finansowanie i współfinansowanie programów i projektów unijnych (na 1 mieszkańca)	Wydatki budżetu powiatu (na 1 mieszkańca)	Turystyczne obiekty noclegowe	Mieszkania oddane do użytkowania na 10 tys. mieszkańców	Przeciętna powierzchnia użytkowa 1 mieszkania w zasobach mieszkaniowych	Odsetek ludności korzystającej z instalacji: wodociągowej	Odsetek ludności korzystającej z instalacji: kanalizacyjnej	Odsetek ludności korzystającej z instalacji: gazowej	Stopa bezrobocia rejestrowanego[a]	Podmioty gospodarki narodowej w rejestrze REGON na 10 tys. ludności
DZIAŁDOWSKI	**4**	**15**	**11**	**17**	**19**	**18**	**11**	**6**	**3**	**13**	**13**	**6**	**14**	**21**
BARTOSZYCKI	12	19	19	5	3	4	18	16	18	7	11	8	17	20
BRANIEWSKI	18	4	21	15	2	5	18	21	16	16	9	-	20	15
ELBLĄSKI	14	2	4	7	17	16	17	10	5	12	20	18	16	19
EŁCKI	3	15	2	4	15	11	10	2	17	9	4	5	12	11
GIŻYCKI	9	18	5	6	9	6	2	20	14	10	3	3	6	3
GOŁDAPSKI	17	7	14	19	5	8	14	15	11	13	14	19	12	8
IŁAWSKI	5	10	11	11	7	10	6	5	7	5	5	14	2	10
KĘTRZYŃSKI	8	14	20	16	10	15	13	17	19	8	7	4	21	17
LIDZBARSKI	11	12	17	3	1	1	15	14	15	11	15	16	15	7
MRĄGOWSKI	10	17	7	9	12	14	1	8	6	2	6	7	9	4
NIDZICKI	19	6	18	18	11	9	20	11	8	19	17	12	5	16
NOWOMIEJSKI	6	8	11	8	18	19	21	13	2	17	21	-	4	18
OLECKI	15	5	15	12	4	3	15	7	10	20	12	11	11	5
OLSZTYŃSKI	13	11	1	2	13	17	3	1	1	18	16	15	9	6
OSTRÓDZKI	7	13	8	14	8	12	5	9	13	6	8	10	7	9
PISKI	21	3	16	13	6	7	4	12	12	21	10	17	19	13
SZCZYCIEŃSKI	16	9	9	10	16	13	7	4	4	15	18	13	8	12
WĘGORZEWSKI	20	1	10	1	14	2	9	18	9	4	19	9	18	14
M.ELBLĄG	2	20	6	x	x	x	11	19	21	3	2	1	3	2
M.OLSZTYN	1	21	3	x	x	x	7	3	20	1	1	2	1	1

BDL BANK DANYCH LOKALNYCH

WIĘCEJ DANYCH: Bank Danych Lokalnych bdl.stat.gov.pl

20 Lokata powiatu w województwie

[a] Najmniejsza wartość została oznaczona jako lokata 1, natomiast największa – jako ostatnia lokata spośród zestawionych jednostek. [b] W przypadku migracji zagranicznych dane dotyczą 2014 r.