URZĄD STATYSTYCZNY W OLSZTYNIE
STATISTICAL OFFICE IN OLSZTYN

WOJEWÓDZTWO WARMIŃSKO-MAZURSKIE

PODREGIONY
POWIATY
GMINY

2008

SUBREGIONS
POWIATS
GMINAS

WARMIŃSKO-MAZURSKIE VOIVODSHIP

OLSZTYN 2008

Publikację Województwo Warmińsko-Mazurskie 2008 – Podregiony, Powiaty, Gminy opracowano pod kierunkiem Dyrektora Urzędu Statystycznego w Olsztynie **Marka Morze.**
Publication Warmińsko-Mazurskie Voivodship 2008 – Subregions, Powiats, Gminas was prepared under the guidance of Director of the Statistical Office in Olsztyn ***Marek Morze.***

ZESPÓŁ REDAKCYJNY *EDITORIAL BOARD*

Przewodniczący *President*

Janusz Pappelbon

CZŁONKOWIE *MEMBERS*

Eliza Bielakow, Monika Borawska, Alina Hoczyk,
Elżbieta Lorek, Małgorzata Miłaszewska

SEKRETARZ *SECRETARY*

Agnieszka Wobolewicz

REDAKCJA, SKŁAD, GRAFIKA KOMPUTEROWA
Wydział Analiz i Udostępniania Informacji
Urzędu Statystycznego

EDITING, TYPESETTING, COMPUTER GRAPHICS
Analyses and Data Dissemination Division of the Statistical Office

Projekt okładki *Cover design*

Lidia Motrenko-Makuch

ISSN 1733-1102

Prosimy o podanie źródła przy publikowaniu danych Urzędu Statystycznego

When publishing Statistical Office data please indicate source

Druk: Wydział Poligraficzny Urzędu Statystycznego w Olsztynie,
10-959 Olsztyn, ul. Kościuszki 78/82.
Zamówienie nr 68/2008

Nakład: 160 egz. Cena 25,00 zł

Przedmowa

Urząd Statystyczny w Olsztynie przekazuje Państwu kolejne wydanie publikacji **Województwo Warmińsko-Mazurskie 2008 – Podregiony, Powiaty, Gminy**. Opracowanie wydane w polsko-angielskiej wersji językowej, dostępne również w wersji elektronicznej, zawiera szeroki zakres informacji o sytuacji społeczno-gospodarczej Warmii i Mazur prezentowanych w przekroju terytorialnym.

Publikacja, wydawana w ujednoliconej formie przez wszystkie urzędy statystyczne w Polsce, pozwala na dokonywanie porównań nie tylko między jednostkami terytorialnymi w całym kraju, ale również na obserwację i analizę zmian w procesach i zjawiskach zachodzących na przestrzeni ostatnich lat.

W opracowaniu zamieszczono tabele przeglądowe zawierające najważniejsze dane o województwie w latach 2000-2007. Szczegółowe dane o warmińsko-mazurskim w podziale na podregiony, powiaty i gminy w roku 2007 zebrano w 15 działach tematycznych, których atrakcyjnym wzbogaceniem są ilustracje graficzne w postaci map.

Przekazując Państwu niniejszą publikację wyrażam nadzieję, iż będzie ona stanowić interesujące źródło danych statystycznych o województwie.

Dyrektor
Urzędu Statystycznego w Olsztynie

Marek Morze

Olsztyn, grudzień 2008 r.

Preface

The Statistical Office in Olsztyn presents the next edition of a publication ***Warmińsko-Mazurskie Voivodship 2008 – Subregions, Powiats, Gminas****. Published in a Polish-English language version, available also in an electronic form, it contains a wide range of information describing social and economic situation of Warmia and Mazury presented by territorial division.*

This publication, edited in the standardized form by all statistical offices in Poland, allows to compare data not only between units of territorial division of the country, but also to observe and analyze changes in processes and occurrences happening for the last few years.

The publication consists of review tables including the most important data about the Voivodship in 2000-2007. Detailed data about Warmińsko-Mazurskie concerning subregions, powiats and gminas in 2007 are presented in 15 thematic chapters, which are supplemented by the graphical illustrations in the form of maps.

Presenting this publication, I hope it will be an interesting source of statistical data about the Voivodship.

Director
of the Statistical Office in Olsztyn

Marek Morze

Olsztyn, December 2008

SPIS RZECZY / *CONTENTS*

		Str. *Page*
Przedmowa	***Preface***	3-4
Objaśnienia znaków umownych. Ważniejsze skróty	***Symbols. Major abbreviations***	9
Uwagi ogólne	***General notes***	10
Tablice przeglądowe	***Review tables***	
I. Ważniejsze dane o województwie	*Major data on the voivodship*	34
II. Wybrane dane o podregionach (NTS 3) i powiatach (NTS 4) w 2007 r.	*Selected data by subregions (NTS 3) and powiats (NTS 4) in 2007*	46
III. Powiaty na tle województwa w 2007 r.	*Powiats against the background of the voivodship in 2007*	54
Działy	***Chapters***	
I. Stan i ochrona środowiska	*Environmental protection*	57
II. Radni gmin i powiatów	*Councillors of gminas and powiats*	70
III. Bezpieczeństwo publiczne	*Public safety*	77
IV. Powierzchnia i ludność	*Area and population*	79
V. Rynek pracy	*Labour market*	105
VI. Infrastruktura komunalna. Mieszkania	*Municipal infrastructure. Dwellings*	119
VII. Edukacja i wychowanie	*Education*	141
VIII. Ochrona zdrowia i opieka społeczna	*Health care and social welfare*	170
IX. Kultura i turystyka	*Culture and tourism*	173
X. Leśnictwo	*Forestry*	187
XI. Transport	*Transport*	200
XII. Handel	*Trade*	201
XIII. Finanse publiczne	*Public finance*	203
XIV. Inwestycje i środki trwałe	*Investments and fixed assets*	234
XV. Podmioty gospodarki narodowej	*Entities of the national economy*	239

SPIS TABLIC

LIST OF TABLES

		Tabl. *Table*	Str. *Page*
DZIAŁ I **STAN I OCHRONA ŚRODOWISKA**	*CHAPTER I* ***ENVIRONMENTAL PROTECTION***		
Zużycie wody na potrzeby gospodarki narodowej i ludności w 2007 r.	*Water consumption for needs of the national economy and population in 2007*	1	57
Ścieki przemysłowe i komunalne oraz ludność korzystająca z oczyszczalni ścieków w 2007 r.	*Industrial and municipal waste water and population using waste water treatment plants in 2007*	2	58
Emisja i redukcja przemysłowych zanieczyszczeń powietrza w 2007 r.	*Emission and reduction of industrial air pollutants in 2007*	3	59
Odpady wytworzone i nagromadzone oraz tereny ich składowania w 2007 r.	*Generated and accumulated waste and their storage yards in 2007*	4	60
Ochrona przyrody i krajobrazu w 2007 r.	*Nature and landscape protection in 2007*	5	61
Wydatki inwestycyjne na ochronę środowiska i na gospodarkę wodną (ceny bieżące) w 2007 r.	*Investment expenditures on environmental protection and water management (current prices) in 2007*	6	62
Wydatki inwestycyjne na ochronę środowiska według źródeł finansowania w 2007 r.	*Investment expenditures on environmental protection by financing source in 2007*	7	69
DZIAŁ II **RADNI GMIN I POWIATÓW**	*CHAPTER II* ***COUNCILLORS OF GMINAS AND POWIATS***		
Radni gmin według płci, wieku i poziomu wykształcenia w 2007 r.	*Councillors of gminas by sex, age and educational level in 2007*	1(8)	70
Radni powiatów i miast na prawach powiatu według płci, wieku i poziomu wykształcenia w 2007 r.	*Councillors of powiats and cities with powiat status by sex, age and educational level in 2007*	2(9)	76
DZIAŁ III **BEZPIECZEŃSTWO PUBLICZNE**	*CHAPTER III* ***PUBLIC SAFETY***		
Przestępstwa stwierdzone w zakończonych postępowaniach przygotowawczych według wybranych rodzajów przestępstw w 2007 r.	*Ascertained crimes in completed preparatory proceedings by selected type of crime in 2007*	1(10)	77
Wskaźniki wykrywalności sprawców przestępstw stwierdzonych według wybranych rodzajów przestępstw w 2007 r.	*Rates of detectability of delinquents in ascertained crimes by selected type of crime in 2007*	2(11)	78
DZIAŁ IV **POWIERZCHNIA I LUDNOŚĆ**	*CHAPTER IV* ***AREA AND POPULATION***		
Powierzchnia i ludność w 2007 r.	*Area and population in 2007*	1(12)	79
Ludność według płci i wieku w 2007 r.	*Population by sex and age in 2007*	2(13)	85
Ludność w wieku produkcyjnym i nieprodukcyjnym w 2007 r.	*Working and non-working age population in 2007*	3(14)	87
Ruch naturalny ludności w 2007 r.	*Vital statistics in 2007*	4(15)	93
Małżeństwa, rozwody, separacje w 2007 r.	*Marriages, divorces, separations in 2007*	5(16)	99
Migracje wewnętrzne i zagraniczne ludności na pobyt stały w 2007 r.	*Internal and international migration of population for permanent residence in 2007*	6(17)	100
Migracje wewnętrzne ludności na pobyt stały w 2007 r.	*Internal migration of population for permanent residence in 2007*	7(18)	101
Prognoza ludności	*Population projection*	8(19)	103
DZIAŁ V **RYNEK PRACY**	*CHAPTER V* ***LABOUR MARKET***		
Pracujący w 2007 r.	*Employed persons in 2007*	1(20)	105
Pracujący według rodzajów działalności w 2007 r.	*Employed persons by kind of activity in 2007*	2(21)	111
Zatrudnienie i wynagrodzenia w 2007 r.	*Paid employment and wages and salaries in 2007*	3(22)	112
Podstawowe dane o bezrobotnych zarejestrowanych w 2007 r.	*Basic data on registered unemployed persons in 2007*	4(23)	114
Bezrobotni zarejestrowani według wieku i poziomu wykształcenia w 2007 r.	*Registered unemployed persons by age and educational level in 2007*	5(24)	115
Bezrobotni zarejestrowani według czasu pozostawania bez pracy w 2007 r.	*Registered unemployed persons by duration of unemployment in 2007*	6(25)	116
Bezrobotni zarejestrowani według stażu pracy w 2007 r.	*Registered unemployed persons by work seniority in 2007*	7(26)	117
Zatrudnieni w warunkach zagrożenia w 2007 r.	*Persons working in hazardous conditions in 2007*	8(27)	118

		Tabl. Table	Str. Page
DZIAŁ VI **INFRASTRUKTURA KOMUNALNA. MIESZKANIA**	*CHAPTER VI* ***MUNICIPAL INFRASTRUCTURE. DWELLINGS***		
Wodociągi i kanalizacja w 2007 r.	*Water–line and sewerage systems in 2007*	1(28)	119
Sieć gazowa oraz odbiorcy i zużycie gazu z sieci w gospodarstwach domowych w 2007 r.	*Gas–line system as well as consumers and consumption of gas from gas-line system in households in 2007*	2(29)	125
Odbiorcy oraz zużycie energii elektrycznej w gospodarstwach domowych w 2007 r.	*Consumers and consumption of electricity in households in 2007*	3(30)	126
Zasoby mieszkaniowe w 2007 r.	*Dwelling stocks in 2007*	4(31)	127
Mieszkania zamieszkane stale i czasowo według stosunków własnościowych w 2007 r.	*Permanently and temporarily inhabited dwellings by type of ownership in 2007*	5(32)	133
Budynki oddane do użytkowania w 2007 r.	*Buildings completed in 2007*	6(33)	134
Mieszkania oddane do użytkowania w 2007 r.	*Dwellings completed in 2007*	7(34)	135
DZIAŁ VII **EDUKACJA I WYCHOWANIE**	*CHAPTER VII* ***EDUCATION***		
Szkoły podstawowe dla dzieci i młodzieży w roku szkolnym 2007/08	*Primary schools for children and youth in the 2007/08 school year*	1(35)	141
Gimnazja dla dzieci i młodzieży w roku szkolnym 2007/08	*Lower secondary schools for children and youth in the 2007/08 school year*	2(36)	147
Specjalne szkoły przysposabiające do pracy w roku szkolnym 2007/08	*Special job-training schools in the 2007/08 school year*	3(37)	153
Szkoły zasadnicze zawodowe dla młodzieży w roku szkolnym 2007/08	*Basic vocational schools for youth in the 2007/08 school year*	4(38)	154
Licea ogólnokształcące dla młodzieży w roku szkolnym 2007/08	*General secondary schools for youth in the 2007/08 school year*	5(39)	155
Ponadgimnazjalne licea profilowane dla młodzieży w roku szkolnym 2007/08	*Specialized upper secondary schools for youth in the 2007/08 school year*	6(40)	156
Technika dla młodzieży w roku szkolnym 2007/08	*Technical secondary schools for youth in the 2007/08 school year*	7(41)	157
Technika uzupełniające dla młodzieży w roku szkolnym 2007/08	*Supplementary technical secondary schools for youth in the 2007/08 school year*	8(42)	158
Szkoły artystyczne dla młodzieży w roku szkolnym 2007/08	*Art schools for youth in the 2007/08 school year*	9(43)	158
Szkoły policealne w roku szkolnym 2007/08	*Post-secondary schools in the 2007/08 school year*	10(44)	159
Szkoły dla dorosłych w roku szkolnym 2007/08	*Schools for adults in the 2007/08 school year*	11(45)	160
Wychowanie przedszkolne w 2007 r	*Pre-primary education in 2007*	12(46)	164
DZIAŁ VIII **OCHRONA ZDROWIA I OPIEKA SPOŁECZNA**	*CHAPTER VIII* ***HEALTH CARE AND SOCIAL WELFARE***		
Szpitale, ambulatoryjna opieka zdrowotna i apteki w 2007 r.	*General hospitals, out-patient health care and pharmacies in 2007*	1(47)	170
Żłobki oraz domy i zakłady pomocy społecznej w 2007 r.	*Nurseries and social welfare homes and facilities in 2007*	2(48)	171
Całodobowe placówki opiekuńczo-wychowawcze dla dzieci i młodzieży w 2007 r.	*Round-the-clock care and education centres for children and young people in 2007*	3(49)	172
DZIAŁ IX **KULTURA I TURYSTYKA**	*CHAPTER IX* ***CULTURE AND TOURISM***		
Biblioteki publiczne w 2007 r.	*Public libraries in 2007*	1(50)	173
Muzea w 2007 r.	*Museums in 2007*	2(51)	179
Kina stałe w 2007 r.	*Fixed cinemas in 2007*	3(52)	180
Turystyczne obiekty zbiorowego zakwaterowania w 2007 r.	*Collective tourist accommodation establishments in 2007*	4(53)	181
DZIAŁ X **LEŚNICTWO**	*CHAPTER X* ***FORESTRY***		
Ważniejsze dane o leśnictwie w 2007 r.	*Major data on forestry in 2007*	1(54)	187
Grunty nieleśne zalesione i przeznaczone do zalesienia w 2007 r.	*Non-forest land afforested and designated for afforestation in 2007*	2(55)	193
Lasy niestanowiące własności Skarbu Państwa w 2007 r.	*Forests non owned by the State Treasury in 2007*	3(56)	199

		Tabl. Table	Str. Page
DZIAŁ XI **TRANSPORT**	*CHAPTER XI* ***TRANSPORT***		
Drogi publiczne w 2007 r.	*Public roads in 2007*	1(57)	200
DZIAŁ XII **HANDEL**	*CHAPTER XII* ***TRADE***		
Sklepy w 2007 r.	*Shops in 2007*	1(58)	201
Targowiska w 2007 r.	*Marketplaces in 2007*	2(59)	202
DZIAŁ XIII **FINANSE PUBLICZNE**	*CHAPTER XIII* ***PUBLIC FINANCE***		
Dochody budżetów powiatów i miast na prawach powiatu według rodzajów w 2007 r.	*Revenue of powiats and cities with powiat status budgets by type in 2007*	1(60)	203
Dochody budżetów powiatów i miast na prawach powiatu według działów w 2007 r.	*Revenue of powiats and cities with powiat status budgets by division in 2007*	2(61)	204
Dochody budżetów gmin według rodzajów w 2007 r.	*Revenue of gminas budgets by type in 2007*	3(62)	206
Wydatki budżetów powiatów i miast na prawach powiatu według rodzajów w 2007 r.	*Expenditure of powiats and cities with powiat status budgets by type in 2007*	4(63)	212
Wydatki budżetów powiatów i miast na prawach powiatu według działów w 2007 r.	*Expenditure of powiats and cities with powiat status budgets by division in 2007*	5(64)	213
Wydatki budżetów gmin według rodzajów w 2007 r.	*Expenditure of gminas budgets by type in 2007*	6(65)	215
Wydatki budżetów gmin według działów w 2007 r.	*Expenditure of gminas budgets by division in 2007*	7(66)	221
Dochody i wydatki budżetów powiatów i miast na prawach powiatów na 1 mieszkańca w 2007 r.	*Revenue and expenditure of powiats and cities with powiat status budgets per capita in 2007*	8(67)	227
Dochody i wydatki budżetów gmin na 1 mieszkańca w 2007 r.	*Revenue and expenditure of gminas budgets per capita in 2007*	9(68)	228
DZIAŁ XIV **INWESTYCJE I ŚRODKI TRWAŁE**	*CHAPTER XIV* ***INVESTMENTS AND FIXED ASSETS***		
Nakłady inwestycyjne w przedsiębiorstwach według wybranych sekcji w 2007 r. (ceny bieżące)	*Investment outlays in enterprises by selected sections in 2007 (current prices)*	1(69)	234
Nakłady inwestycyjne w państwowych i samorządowych jednostkach i zakładach budżetowych według wybranych sekcji w 2007 r. (ceny bieżące)	*Investment outlays in budgetary state and local self-government units and entities by selected sections in 2007 (current prices)*	2(70)	236
Wartość brutto środków trwałych w przedsiębiorstwach według wybranych sekcji w 2007 r. (bieżące ceny ewidencyjne)	*Gross value of fixed assets in enterprises by selected sections in 2007 (current book-keeping prices)*	3(71)	237
DZIAŁ XV **PODMIOTY GOSPODARKI NARODOWEJ**	*CHAPTER XV* ***ENTITIES OF THE NATIONAL ECONOMY***		
Podmioty gospodarki narodowej zarejestrowane w rejestrze REGON w 2007 r.	*Entities of the national economy recorded in the REGON register in 2007*	1(72)	239
Podmioty gospodarki narodowej zarejestrowane w rejestrze REGON według wybranych sekcji PKD w 2007 r.	*Entities of the national economy recorded in the REGON register by selected NACE sections in 2007*	2(73)	246
Spółki handlowe według form prawnych w 2007 r.	*Commercial companies by legal status in 2007*	3(74)	252
Osoby fizyczne prowadzące działalność gospodarczą według wybranych sekcji PKD w 2007 r.	*Natural persons conducting economic activity by selected NACE sections in 2007*	4(75)	253
WYKRESY	***CHARTS***		
Podział administracyjny województwa warmińsko – mazurskiego	*Administrative division of warmińsko – mazurskie voivodship*	x	78
Gęstość zaludnienia według powiatów w 2007 r.	*Density of population by powiats in 2007*	x	79
Pracujący na 1000 ludności według powiatów w 2007 r.	*Employed persons per 1000 population by powiats in 2007*	x	104
Stopa bezrobocia według powiatów w 2007 r.	*Unemployment rate by powiats in 2007*	x	105
Mieszkania oddane do użytkowania na 1000 ludności według powiatów w 2007 r.	*Dwellings completed per 1000 population by powiats in 2007*	x	140
Stopień wykorzystania miejsc noclegowych w turystycznych obiektach zbiorowego zakwaterowania według powiatów w 2007 r.	*Occupancy rate of bed-places in collective tourist accommodation establishments by powiats in 2007*	x	141
Udział powierzchni obszarów prawnie chronionych w powierzchni ogółem według powiatów w 2007 r.	*Share of legally protected areas in total area by powiats in 2007*	x	186
Lesistość według powiatów w 2007 r.	*Woodiness by powiats in 2007*	x	187

OBJAŚNIENIA ZNAKÓW UMOWNYCH
SYMBOLS

Kreska (-) – zjawisko nie wystąpiło.
magnitude zero.

Zero: (0) – zjawisko istniało w wielkości mniejszej od 0,5;
magnitude not zero, but less than 0,5 of a unit;

(0,0) – zjawisko istniało w wielkości mniejszej od 0,05.
magnitude not zero, but less than 0,05 of a unit.

Kropka (•) – zupełny brak informacji lub brak informacji wiarygodnych.
data not available or not reliable.

Znak x – wypełnienie pozycji jest niemożliwe lub niecelowe.
not applicable.

Znak Δ – oznacza, że nazwy zostały skrócone w stosunku do obowiązującej klasyfikacji; ich pełne nazwy podano w uwagach ogólnych do publikacji, ust. 14 na str. 12.
categories of applied classification are presented in abbreviated form; their full names are given in the general notes to the publication, item 14 on page 12.

Znak # – oznacza, że dane nie mogą być opublikowane ze względu na konieczność zachowania tajemnicy statystycznej w rozumieniu ustawy o statystyce publicznej.
data may not be published due to the necessity of maintaining statistical confidentiality in accordance with the Law on Public Statistics.

„W tym” – oznacza, że nie podaje się wszystkich składników sumy.
„Of which” indicates that not all elements of the sum are given.

Przecinek (,) – oznacza liczby prezentujące liczby dziesiętne.
used in figures represents the decimal point.

WAŻNIEJSZE SKRÓTY
MAJOR ABBREVIATIONS

tys. = tysiąc
thous. = thousand

mln = milion
million

zł = złoty
zl = zloty

szt = sztuka
pcs = piece

wol = wolumin
vol. = volume

kg = kilogram
kilogram

dt = decytona
deciton

t = tona
tonne

m = metr
metre

km = kilometr
kilometre

m^2 = metr kwadratowy
square metre

ha = hektar
hectare

km^2 = kilometr kwadratowy
square kilometre

l = litr
litre

m^3 = metr sześcienny
cubic metre

dam^3 = dekametr sześcienny
cubic decametre

hm^3 = hektometr sześcienny
cubic hectometre

kW = kilowat
kilowatt

kW•h = kilowatogodzina
kilowatt•hour

GW = gigawat
gigawatt

GW•h = gigawatogodzina
gigawatt•hour

kJ = kilodżul
kilojoule

h = godzina
hour

r. = rok

cd. = ciąg dalszy
cont. = continued

dok. = dokończenie
cont. = continued

nr (Nr) = numer
No. = number

poz. = pozycja

tabl. = tablica
table

ust. = ustęp

Dz. U. = Dziennik Ustaw

PKP = Polskie Koleje Państwowe

UWAGI OGÓLNE

Uwagi wstępne

1. Dane zamieszczone w publikacji - jeśli nie zaznaczono inaczej - podano **w każdorazowym podziale administracyjnym kraju** oraz zgodnie z każdorazowym stanem organizacyjnym jednostek gospodarki narodowej.

W tablicach zawierających informacje w podziale na miasta, przez ,,miasta'' rozumie się obszar położony w granicach administracyjnych tych jednostek.

2. Dane prezentowane dla podregionów i powiatów odpowiadają poziomowi 3 i 4 Nomenklatury Jednostek Terytorialnych do Celów Statystycznych (NTS), opracowanej na podstawie Nomenclature of Territorial Units for Statistics (NUTS) obowiązującej w krajach Unii Europejskiej. NTS wprowadzona została rozporządzeniem Rady Ministrów z dnia 13 VII 2000 r. (Dz. U. Nr 58, poz. 685, z późniejszymi zmianami).

Podregiony (poziom 3) grupują jednostki szczebla powiatowego.

3. Prezentowane dane - jeśli nie zaznaczono inaczej - dotyczą **całej gospodarki narodowej**, tj. wszystkich podmiotów zlokalizowanych na terenie województwa, bez względu na formy organizacyjne i formy własności.

4. Prezentowane informacje przedstawione zostały stosownie do zakresu prowadzonych badań, obejmujących podmioty klasyfikowane według kryterium **liczby pracujących** i - jeśli nie zaznaczono inaczej - obejmują podmioty o liczbie pracujących:
- do 9 osób,
- od 10 do 49 osób,
- powyżej 49 osób.

5. Dane prezentuje się:

1) w układzie **Polskiej Klasyfikacji Działalności (PKD)**, opracowanej na podstawie wydawnictwa Urzędu Statystycznego Wspólnot Europejskich EUROSTAT - ,,Nomenclature des Activités de Communauté Européenne - NACE rev. 1.1''. PKD wprowadzona została z dniem 1 V 2004 r. rozporządzeniem Rady Ministrów z dnia 20 I 2004 r. w sprawie Polskiej Klasyfikacji Działalności (Dz. U. Nr 33, poz. 289).

   Wprowadzenie tej klasyfikacji, w miejsce PKD obowiązującej do 30 IV 2004 r., nie wpływa na dotychczas prezentowane w Roczniku dane.

   Do 2002 r. przedszkola i oddziały przedszkolne przy szkołach podstawowych zaliczane były do sekcji „Ochrona zdrowia i pomoc społeczna" (od 2003 r. zaliczane są do sekcji „Edukacja").

   W stosunku do obowiązującej PKD dokonano dodatkowego grupowania, ujmując pod pojęciem **,,Przemysł''** sekcje: ,,Górnictwo'', ,,Przetwórstwo przemysłowe'' oraz ,,Wytwarzanie i zaopatrywanie w energię elektryczną, gaz, wodę''.

   Dane prezentowane w podziale **według rodzajów działalności** w:

GENERAL NOTES

Preliminary notes

1. *Data in the publication are presented according to* ***the administrative division of the country in a given period****, unless otherwise noted, as well as in accordance with the respective organizational status of units of the national economy.*

In the tables containing information ***divided into urban areas****, the term* ***urban areas*** *is understood as areas located within the administrative borders of these units.*

2. *Data presented for subregions and powiats correspond to level 3 and 4 of the Nomenclature of Territorial Units for Statistical Purposes (NTS), compiled on the basis of the Nomenclature of Territorial Units for Statistics (NUTS) obligatory in countries of the European Union. NTS was introduced by the Regulation of the Council of Ministers dated 13 VII 2000 (Journal of Laws No. 58, item 685, with later amendments).*

Subregions *(level 3) group powiat-level entities.*

3. *Presented data, unless otherwise indicated, concern the* ***entire national economy****, i.e., all units located on the voivodship territory regardless of organizational and ownership forms.*

4. *Information is presented in compliance with the scope of conducted surveys, including entities classified according to the criterion of the* ***number of persons employed****, and (unless otherwise indicated) include entities employing:*
- up to 9 persons,
- from 10 to 49 persons,
- more than 49 persons.

5. *Data are presented:*

1) according to the ***Polish Classification of Activities (PKD)*** *- compiled on the basis of the European Community EUROSTAT publication ''Nomenclature des Activités de Communauté Européenne - NACE rev. 1.1''. PKD was introduced on 1 V 2004 by the decree of the Council of Ministers regarding the Polish Classification of Activities, dated 20 I 2004 (Journal of Laws No. 33, item 289).*

   Introduction of this classification, instead of PKD, binding until 30 IV 2004, does not influence the data presented in the Yearbook until now.

   Until 2002 nursery schools and pre-primary schools of primary schools were included in the section "Health and social work" (from 2003 they are included in the section "Education").

   In the Polish version of NACE the item "Industry" was introduced including additional sections ''Mining and quarrying'', ''Manufacturing'' and ''Electricity, gas and water supply''.

   Data presented in division by ***kinds of activities*** *in:*

- **usługach rynkowych** dotyczą sekcji: ,,Handel hurtowy i detaliczny; naprawa pojazdów samochodowych, motocykli oraz artykułów użytku osobistego i domowego'', ,,Hotele i restauracje'', ,,Transport, gospodarka magazynowa i łączność'', ,,Pośrednictwo finansowe'', ,,Obsługa nieruchomości, wynajem i usługi związane z prowadzeniem działalności gospodarczej'', ,,Działalność usługowa komunalna, społeczna i indywidualna, pozostała'' oraz „Gospodarstwa domowe zatrudniające pracowników", „Organizacje i zespoły eksterytorialne",
- **usługach nierynkowych** - sekcji: ,,Administracja publiczna i obrona narodowa; obowiązkowe ubezpieczenia społeczne i powszechne ubezpieczenia zdrowotne'', ,,Edukacja'' oraz ,,Ochrona zdrowia i pomoc społeczna";

2) według **sektorów własności**:
- **sektor publiczny** - grupujący własność państwową (Skarbu Państwa i państwowych osób prawnych), własność jednostek samorządu terytorialnego oraz ,,własność mieszaną'' z przewagą kapitału (mienia) podmiotów sektora publicznego,
- **sektor prywatny** - grupujący własność prywatną krajową (osób fizycznych i pozostałych jednostek prywatnych), własność zagraniczną (osób zagranicznych) oraz ,,własność mieszaną'' z przewagą kapitału (mienia) podmiotów sektora prywatnego.

  ,,Własność mieszana'' określona jest głównie dla spółek i wyznaczana na podstawie struktury kapitału (mienia) deklarowanego we wniosku rejestracyjnym spółki.

6. Dane według sekcji PKD oraz w podziale administracyjnym opracowano - jeśli nie zaznaczono inaczej - tzw. metodą przedsiębiorstw.

Metoda przedsiębiorstw (podmiotowa) oznacza przyjmowanie całych podmiotów gospodarki narodowej za podstawę grupowania wszystkich danych charakteryzujących ich działalność według poszczególnych poziomów klasyfikacyjnych i podziałów terytorialnych.

7. Liczby względne (wskaźniki, odsetki) obliczono z reguły na podstawie danych bezwzględnych wyrażonych z większą dokładnością niż podano w tablicach.

8. Przy przeliczeniach na 1 mieszkańca (1000 ludności itp.) danych według stanu w końcu roku przyjęto liczbę ludności według stanu w dniu 31 XII, a przy przeliczeniach danych charakteryzujących wielkość zjawiska w ciągu roku (np. ruch naturalny ludności, produkcja) - według stanu w dniu 30 VI.

9. Dane - jeśli nie zaznaczono inaczej - nie obejmują jednostek budżetowych resortu obrony narodowej i resortu spraw wewnętrznych i administracji.

10. Wyjaśnienia metodyczne dotyczące podstawowych pojęć i metod opracowania danych liczbowych zamieszczono w uwagach ogólnych do poszczególnych działów. Rozszerzone wyjaśnienia dotyczące poszczególnych dziedzin statystyki znajdzie Czytelnik w publikacjach tematycznych oraz w serii ,,Zeszyty metodyczne i klasyfikacje''.

- ***market services*** *concern the sections: ''Wholesale and retail trade; repair of motor vehicles, motorcycles and personal and household goods'', ''Hotels and restaurants'', ''Transport, storage and communication'', ''Financial intermediation'', ''Real estate, renting and business activities'', ''Other community, social and personal service activity'' and "Private households with employed persons", "Extra-territorial organizations and bodies",*
- ***non-market services*** *concern the sections: ''Public administration and defence; compulsory social security'', ''Education'' and ''Health care and social welfare'';*

2) according to ***ownership sectors:***
- ***public sector*** *- grouping state ownership (of the State Treasury and state legal persons), local self-government entity ownership, as well as ''mixed ownership'' with a predominance of public sector entity capital (property),*
- ***private sector*** *- grouping private domestic ownership (of natural persons and other private entities), foreign ownership (of foreign persons) as well as ''mixed ownership'' with a predominance of private sector entity capital (property).*

  ''Mixed ownership'' is defined mainly for companies and determined on the basis of the capital (property) structure as declared in a company's registration application.

6. *Data according to NACE sections as well as according to administrative division are compiled using the so-called enterprise method, unless otherwise noted.*

In the ***enterprise*** *(entity)* ***method****, the entire organizational unit of entities in the national economy is the basis for grouping all data describing their activity according to individual classification levels and territorial divisions.*

7. Relative numbers (indices, percentages) *are, as a rule, calculated on the basis of absolute data expressed with higher precision than that presented in the tables.*

8. *When* ***computing per capita data (1000 population, etc.)*** *as of the end of a year, the number of the population was adopted as of 31 XII, whereas data describing the magnitude of a phenomenon within a year (e.g., vital statistics, production) - as of 30 VI.*

9. *Data do not include budget entities of the Ministry of National Defence and the Ministry of Interior and Administration, unless otherwise noted.*

10. Methodological explanations *concerning basic definitions and methods of compiling statistical data are enumerated in the general notes to individual chapters. More detailed information pertaining to particular fields of statistics can be found in subject matter publications as well as in the series ''Zeszyty metodyczne i klasyfikacje'' (Methodological Papers and Classifications).*

11. Niektóre dane liczbowe zostały podane na podstawie danych nieostatecznych i mogą ulec zmianie w następnych publikacjach Urzędu Statystycznego.

12. Ze względu na elektroniczną technikę przetwarzania danych, w niektórych przypadkach sumy składników mogą się różnić od podanych wielkości ,,ogółem''.

13. Informacje statystyczne pochodzące ze źródeł spoza Urzędu Statystycznego opatrzono odpowiednimi notami.

14. W publikacji zastosowano skróty nazw niektórych poziomów klasyfikacyjnych; zestawienie zastosowanych skrótów i pełnych nazw podaje się poniżej:

11. *Some data are given on the basis of preliminary data and may change in subsequent publications of the Statistical Office.*

12. *Due to the electronic method of data processing, in some cases component totals can differ from the amount given in the item ''total''.*

13. *Statistical information originating from sources other than the Statistical Office is indicated in the appropriate notes.*

14. *The names of some classification levels used in the publication have been abbreviated; the list of abbreviations used and their full names is given below:*

POLSKA KLASYFIKACJA DZIAŁALNOŚCI (PKD)

NOMENCLATURE DES ACTIVITÉS DE COMMUNAUTÉ EUROPÉENNE — NACE rev. 1.1

sekcje

sections

Handel i naprawy *Trade and repair*	Handel hurtowy i detaliczny; naprawy pojazdów samochodowych, motocykli oraz artykułów użytku osobistego i domowego *Wholesale and retail trade; repair of motor vehicles, motorcycles and personal and household goods*
Obsługa nieruchomości i firm	Obsługa nieruchomości, wynajem i usługi związane z prowadzeniem działalności gospodarczej *Real estate, renting and business activities*
Administracja publiczna i obrona narodowa; obowiązkowe ubezpieczenia społeczne i zdrowotne	Administracja publiczna i obrona narodowa; obowiązkowe ubezpieczenia społeczne i powszechne ubezpieczenie zdrowotne *Public administration and defence; compulsory social security*

Stan i ochrona środowiska

1. Dane o **ściekach** dotyczą ścieków odprowadzonych do wód (do 2002 r. do wód powierzchniowych) lub do ziemi przez:

1) jednostki organizacyjne wnoszące opłaty za pobór z ujęć własnych rocznie 5 dam^3 i więcej wody podziemnej albo 20 dam^3 i więcej wody powierzchniowej lub odprowadzających rocznie 20 dam^3 i więcej ścieków,
2) wszystkie jednostki nadzorujące pracę sieci wodociągowej (w tym również spółdzielnie mieszkaniowe, spółki wodne, zakłady usług wodnych, zakłady pracy itp.).

2. Jako **ścieki wymagające oczyszczania** przyjęto wody odprowadzane siecią kanałów lub rowów otwartych bezpośrednio do wód lub do ziemi, lub do sieci kanalizacyjnej z jednostek produkcyjnych (łącznie z zanieczyszczonymi wodami z odwadniania zakładów górniczych i chłodniczymi), z innych jednostek oraz z gospodarstw domowych.

Dane o **ściekach oczyszczanych** dotyczą ścieków oczyszczanych mechanicznie, chemicznie, biologicznie oraz z podwyższonym usuwaniem biogenów i odprowadzonych do wód lub do ziemi.

Environmental protection

1. *Data regarding* ***waste water*** *concern waste water discharged into waters (to 2002 – surface water) or into the ground by:*

1) organizational entities paying fees for the annual withdrawal of 5 dam^3 or more of underground water, or 20 dam^3 or more of surface water from their own intakes, or discharging 20 dam^3 or more of waste water annually,
2) all entities responsible for the management of the water-line system (including housing co-operatives, water companies, waterworks and workplaces).

2. Waste water requiring treatment *is understood as water discharged by means of open channel or ditch systems directly into waters or into the ground, or sewerage system of entities engaged in production (including contaminated drainage water from mines and cooling water), other entities as well as households.*

Data regarding ***treated waste water*** *concern waste water treated mechanically, chemically, biologically, and with increased biogen removal, discharged into waters and into the ground.*

Przez **ścieki oczyszczane mechanicznie** rozumie się ścieki poddane procesowi usuwania jedynie zanieczyszczeń nierozpuszczalnych, tj. ciał stałych i tłuszczów ulegających osadzaniu lub flotacji, przy użyciu krat, sit, piaskowników, odtłuszczaczy współpracujących z osadnikami Imhoffa.

Chemiczne oczyszczanie ścieków polega na wytrącaniu niektórych związków rozpuszczalnych względnie ich neutralizacji metodami chemicznymi, takimi jak koagulacja, sorpcja na węglu aktywnym itp.

Biologiczne oczyszczanie ścieków następuje w procesie mineralizacji przez drobnoustroje w środowisku wodnym w sposób naturalny (np. poprzez rolnicze wykorzystanie ścieków, zraszanie pól, stawy rybne) lub w urządzeniach sztucznych (złoża biologiczne, osad czynny) i polega na usuwaniu ze ścieków zanieczyszczeń organicznych oraz związków biogennych i refrakcyjnych.

Podwyższone usuwanie biogenów w ściekach następuje w oczyszczalniach ścieków o wysokoefektywnych technologiach oczyszczania (głównie biologicznych, a także chemicznych) umożliwiających zwiększoną redukcję azotu i fosforu.

Dane o **ludności korzystającej z oczyszczalni ścieków** podano w oparciu o szacunek liczby ludności korzystającej z oczyszczalni oczyszczających ścieki z miast i wsi. W przypadku, gdy miasto obsługiwane jest przez kilka oczyszczalni o różnym sposobie oczyszczania, o zakwalifikowaniu miasta do obsługiwanego przez poszczególny rodzaj oczyszczalni ścieków decyduje przewaga ilości ścieków oczyszczanych przez dany rodzaj oczyszczalni.

3. Informacje o źródłach i wielkości **emisji przemysłowych zanieczyszczeń powietrza** oraz o stanie **wyposażenia i efektach eksploatacji urządzeń do redukcji tych zanieczyszczeń** dotyczą jednostek organizacyjnych ustalonych przez Ministra Ochrony Środowiska i Zasobów Naturalnych na podstawie określonej wysokości opłat wniesionych w 1986 r. za roczną emisję substancji zanieczyszczających powietrze według stawek określonych w rozporządzeniu Rady Ministrów z dnia 13 I 1986 r. w sprawie opłat za gospodarcze korzystanie ze środowiska i wprowadzanie w nim zmian (Dz. U. Nr 7, poz. 40, z późniejszymi zmianami). Ustalona zbiorowość badanych jednostek utrzymywana corocznie, co w zasadzie zapewnia porównywalność, może być powiększana jedynie w szczególnych przypadkach, np. o jednostki nowo uruchomione lub rozbudowane o wysokiej skali progowej emisji zanieczyszczeń.

Dane o **emisji pyłów** dotyczą pyłów: ze spalania paliw, cementowo-wapienniczych i materiałów ogniotrwałych, krzemowych, nawozów sztucznych, węglowo-grafitowych, sadzy oraz innych rodzajów zanieczyszczeń pyłowych.

Dane o **emisji gazów** dotyczą: dwutlenku siarki, tlenku węgla, tlenków azotu, węglowodorów oraz innych rodzajów zanieczyszczeń gazowych (bez dwutlenku węgla).

Dane o emisji pyłów i gazów obejmują emisję

Mechanical treatment of waste water *is understood as the process of removing only non-soluble pollutants, i.e., solid bodies and fats subject to settlement or floatation, through the use of grates, filters, grit chambers, grease traps in conjunction with Imhoff tanks.*

Chemical treatment of waste water *consists in precipitating certain soluble compounds, or their neutralization through chemical methods, such as coagulation, sorption on active carbon, etc.*

Biological treatment of waste water *occurs through mineralisation processes caused by microorganisms in the natural water environment (e.g. through agricultural use of waste water, field irrigation, fish ponds) or in artificial facilities (biofilters, activated sludge) and consists in the removal of organic pollutants or biogenous and refractive compounds from sewage.*

Increased biogen removal from sewage *occurs in treatment plants with highly efficient treatment technologies (mostly biological, and also chemical) allowing for an increased reduction in nitrogen and phosphorus content.*

Data concerning ***the population using waste treatment plants*** *is given on the basis of estimates of the number of the population using waste water treatment plants treating urban and rural waste. When an urban area is served by several treatment plants with various methods of treatment, the predominate amount of waste treated by a given treatment plant determines the classification of the urban area in the appropriate type of waste treatment plant.*

3. *Information regarding the sources and amounts of* ***industrial atmospheric pollutant emissions*** *as well as the* ***equipment reducing such pollutants and the effects of its utilization*** *concerns organizational entities established by the Minister of Environmental Protection and Natural Resources on the basis of the defined amount of fees borne in 1986 for the annual emission of substances polluting the air, according to rates defined in the decree of the Council of Ministers, dated 13 I 1986, regarding payments for economic use of the environment and modifications to it (Journal of Laws No. 7, item 40, with later amendments). The established group of surveyed entities maintained annually which, in principle, assures comparability may only be increased in specific cases, e.g. by newly established or expanded entities with a high step scale of pollutant emission.*

Data regarding ***particulate emissions*** *concern particulates: from the combustion of fuels, from cement and lime, fire-resistant materials, silicates, artificial fertilizers, carbon and graphite, soot, as well as other types of particulates.*

Data regarding ***gas emissions*** *concern: sulphur dioxide, carbon monoxide, nitrogen oxides, hydrocarbons, as well as other types of gaseous pollutants (excluding carbon dioxide).*

Data regarding particulate and gas emissions

zorganizowaną oraz niezorganizowaną (wykazaną przez większość jednostek sprawozdawczych) w zasadzie określoną tylko z procesów technologicznych.

Wielkość emisji z poszczególnych źródeł i poszczególnych rodzajów zanieczyszczeń ustalona została albo na drodze pomiarów, albo na podstawie obliczeń z bilansu surowcowo-paliwowego w oparciu o wskaźniki emisji zanieczyszczeń dla charakterystycznych procesów technologicznych.

4. Informacje o **odpadach** opracowane zostały na podstawie katalogu odpadów (wprowadzonego w życie 1 I 2002 r.), opartego o Listę Odpadów wprowadzoną do prawodawstwa Unii Europejskiej z dniem 1 I 2002 r. W 2000 r. informację opracowano na podstawie klasyfikacji odpadów zgodnej z Europejskim Katalogiem Odpadów.

Informacje o **ilości i rodzajach odpadów** dotyczą zakładów, które wytworzyły w ciągu roku powyżej 1 tys. t odpadów lub nagromadziły 1 mln t i więcej odpadów (z wyłączeniem odpadów komunalnych).

Odpady oznaczają każdą substancję lub przedmiot należący do jednej z kategorii określonych w załączniku nr 1 do Ustawy z dnia 27 IV 2001 r. o odpadach (Dz. U. z 2007 r. Nr 39, poz. 251), których posiadacz pozbywa się, zamierza pozbyć się lub do ich pozbycia się jest obowiązany.

Przez **odzysk odpadów** rozumie się wszelkie działania, niestwarzające zagrożenia dla życia, zdrowia ludzi lub dla środowiska, polegające na wykorzystaniu odpadów w całości lub w części, lub prowadzące do odzyskania z odpadów substancji, materiałów lub energii i ich wykorzystania.

Przez **unieszkodliwianie odpadów** rozumie się poddanie odpadów procesom przekształceń biologicznych, fizycznych lub chemicznych w celu doprowadzenia ich do stanu, który nie stwarza zagrożenia dla życia, zdrowia ludzi lub dla środowiska.

Magazynowanie odpadów to czasowe przetrzymywanie lub gromadzenie odpadów przed ich transportem, odzyskiem lub unieszkodliwianiem.

Przez **odpady składowane** należy rozumieć odpady usunięte na składowiska (wysypiska, hałdy, stawy osadowe) własne zakładów lub obce.

Dane o **odpadach dotychczas składowanych (nagromadzonych)** dotyczą ilości odpadów zdeponowanych na terenach własnych zakładów w wyniku składowania w roku sprawozdawczym i w latach poprzednich.

Dane o **odpadach komunalnych** dotyczą odpadów powstających w gospodarstwach domowych, a także u innych wytwórców odpadów (bez odpadów niebezpiecznych), które ze względu na swój charakter lub skład są podobne do odpadów powstających w gospodarstwach domowych.

Informacje o odpadach komunalnych podaje się zgodnie z rozporządzeniem Ministra Środowiska z dnia 27 IX 2001 r. w sprawie katalogu odpadów (Dz. U. Nr 112, poz. 1206).

5. Rezerwaty przyrody obejmują obszary zachowane w stanie naturalnym lub mało zmienionym, ekosystemy, ostoje i siedliska przyrodnicze,

include organized and disorganized emissions (emitted by most of the surveyed entities) estimated solely on the basis of technological processes.

***The emission volumes of different pollutant types from various sources** were estimated through measurements or on the basis of calculations of the raw material and fuel balance, based on pollutant emission indicators for the characteristic technological processes.*

***4.** Information regarding **waste** was compiled on the basis of a catalogue of waste (introduced 1 I 2002), based on the List of Waste introduced into legislation of the European Union on 1 I 2002. In 2000 information was compiled on the basis of a classification of waste in accordance with the European Waste Catalogue.*

*Information regarding **the quantity and types of waste** concerns plants which generated over 1 thous. t of waste in the course of the year or accumulated 1 mln t of waste and more (excluding municipal waste).*

***Waste** shall mean any substance or object in one of the categories listed in Annex I to the Act on Waste of 27 IV 2001 (Journal of Laws 2007 No. 39, item 251), which the holder discards or intends or is required to discard.*

***Recovery of waste** shall mean any operations which do not endanger human life and health or the environment, consisting in the use of waste in whole or in part, or leading to extraction and use of substances, materials or energy.*

***Treatment waste** shall mean the submission of waste to the processes of biological, physical or chemical treatment as a result of which the nature of waste does not pose risks to human life and health or the environment.*

***Waste storage** shall mean temporary waste storage or collection prior to its transport, recovery or disposal.*

***Landfilled waste** is understood as waste transferred to landfill areas (land fills, waste dumps, sludge tanks) of the plant generating it or to other areas.*

*Data regarding **stored up to now (accumulated) waste** concern the quantity of waste deposited on the grounds of the plants generating it as a result of depositing it during the reporting and previous years.*

*Data on **municipal waste** concern waste generated in households or by other waste producers (excluding hazardous waste) which on the account of its character and composition is similar to waste from households.*

Information on municipal waste is issued in accordance with the regulation of Minister of Environment of 27 IX 2001 concerning catalogue of waste (Journal of Laws No. 112, item 1206).

***5. Nature reserves** include areas in natural or slightly changed state, ecosystems, refuges and natural habitats, also habitats of plants, ani-*

a także siedliska roślin, siedliska zwierząt i siedliska grzybów oraz twory i składniki przyrody nieożywionej, wyróżniające się szczególnymi wartościami przyrodniczymi, naukowymi, kulturowymi lub walorami krajobrazowymi.

6. Parki krajobrazowe obejmują obszary chronione ze względu na wartości przyrodnicze, historyczne i kulturowe oraz walory krajobrazowe w celu zachowania, popularyzacji tych wartości w warunkach zrównoważonego rozwoju.

7. Obszary chronionego krajobrazu obejmują tereny chronione ze względu na wyróżniający się krajobraz o zróżnicowanych ekosystemach, wartościowe ze względu na możliwość zaspokajania potrzeb związanych z turystyką i wypoczynkiem lub pełnioną funkcją korytarzy ekologicznych.

8. Pomniki przyrody są to pojedyncze twory przyrody żywej i nieożywionej lub ich skupiska o szczególnej wartości przyrodniczej, naukowej, kulturowej, historycznej lub krajobrazowej oraz odznaczające się indywidualnymi cechami, wyróżniającymi je wśród innych tworów, okazałych rozmiarów drzewa, krzewy gatunków rodzimych lub obcych, źródła, wodospady, wywierzyska, skałki, jary, głazy narzutowe oraz jaskinie.

9. Dane o **nakładach inwestycyjnych na ochronę środowiska i gospodarkę wodną** prezentuje się zgodnie z Polską Klasyfikacją Statystyczną Dotyczącą Działalności i Urządzeń Związanych z Ochroną Środowiska, wprowadzoną rozporządzeniem Rady Ministrów z dnia 2 III 1999 r. (Dz. U. Nr 25, poz. 218). Klasyfikacja ta opracowana została na podstawie Międzynarodowej Standardowej Statystycznej Klasyfikacji EKG/ONZ Dotyczącej Działalności i Urządzeń Związanych z Ochroną Środowiska i Europejskiego Systemu Zbierania Informacji Ekonomicznych Dotyczących Ochrony Środowiska (SERIEE) wdrażanego przez Unię Europejską.

10. Podziału nakładów inwestycyjnych według podregionów, powiatów i gmin dokonano na podstawie faktycznej lokalizacji inwestycji.

Radni gmin i powiatów

1. Kadencja rad gmin, rad miejskich na prawach powiatu i rad powiatów trwa 4 lata, licząc od dnia wyborów.

2. Charakterystykę radnych w jednostkach samorządu terytorialnego oparto o wyniki sprawozdawczości za rok 2006, aktualizującej dane o radnych zawarte w obwieszczeniach terytorialnych komisji wyborczych z wyborów samorządowych w dniu 27 X 2002 r.

Bezpieczeństwo publiczne

1. Przestępstwo stwierdzone jest to zdarzenie, co do którego w zakończonym postępowaniu przygotowawczym potwierdzono, że jest przestępstwem. Przestępstwo jest to zbrodnia lub występek ścigany z oskarżenia publicznego lub z oskarżenia prywatnego objęty oskarżeniem prokuratora, a nadto każdy występek skarbowy, których charak-

mals, fungi and formations and elements of inanimate nature, having essential value for the environmental, scientific, cultural or landscape reasons.

6. Landscape parks *are areas protected because of their natural, historical and cultural values, as well as for landscape features. The aim of landscape park's creation is preservation, popularization and dissemination of these values in conditions of sustainable development.*

7. Protected landscape areas *include areas protected because of distinguishing landscape characterised by various ecosystem types. These areas are of valuable because of their functions satisfying the needs of tourism and recreation and functions of ecological corridors.*

8. Monuments of nature *are single objects of animate and inanimate nature of special environmental, scientific, cultural, historical or landscape value and of distinctive individual features such as trees of impressive size, native and alien shrubs, springs, waterfalls, rocks, ravines, erratic blocks and caves.*

9. *Data* ***regarding investment outlays on environmental protection and water management*** *are presented in accordance with the Polish Statistical Classification of Environmental Protection and Facilities, introduced on the basis of the Regulation of the Council of Ministers, dated 2 III 1999 (Journal of Laws No. 25, item 218). This classification was compiled on the basis of the ECE/UN Single European Standard Statistical Classification of Environmental Protection Activities and Facilities as well as the European System for the Collection of Economic Information on the Environment (SERIEE), implemented by the European Union.*

10. *The division of investment outlays by subregions, powiats and gminas is made on the basis of the actual location of the investment.*

Councillors of gminas and powiats

1. *Term of gmina councils, city councils in cities with powiat status and powiat councils lasts 4 years, counting from the day of election.*

2. *The characteristic of councillors in local self-government entities is based on reporting results for 2006, updating information concerning councillors included in announcements of local election commissions from the 27 X 2002 elections.*

Public safety

1. *An* ***ascertained crime*** *is an event, which after the completion of preparatory proceedings was confirmed as a crime. Crime is a felony or misdemeanour prosecuted upon by public accusation or private accusation by a public prosecutor, moreover every revenue related misdemeanour the character of which was confirmed as a crime as*

ter jako przestępstwa został potwierdzony w wyniku postępowania przygotowawczego.

Informacje o przestępstwach stwierdzonych i wskaźnikach wykrywalności sprawców przestępstw opracowano na podstawie statystyki policyjnej, uzupełnianej informacjami o śledztwach własnych prowadzonych w prokuraturach i o postępowaniach wobec nieletnich w sądach rodzinnych.

2. Wskaźnik wykrywalności sprawców przestępstw jest to stosunek liczby przestępstw wykrytych w danym roku (łącznie z wykrytymi po podjęciu z umorzenia) do liczby przestępstw stwierdzonych w danym roku, powiększonej o liczbę przestępstw stwierdzonych w podjętych postępowaniach, a umorzonych w latach poprzednich z powodu niewykrycia sprawców.

3. Dane o przestępstwach stwierdzonych ze względu na niedostępność informacji według gmin, zestawiono według zasięgu działania komend rejonowych policji (rejonów).

Powierzchnia i ludność

Dane dotyczące **powierzchni geodezyjnej kraju i jednostek podziału terytorialnego** według stanu w dniu 1 I 2007 r. w znacznym stopniu różnią się od wykazanych według stanu w dniu 1 I 2006 r., ponieważ po raz pierwszy ustalone zostały znacznie dokładniejszą metodą, opartą o aktualne dane komputerowej bazy Państwowego Rejestru Granic. Ponadto, w danych o powierzchni uwzględniono nie tylko wprowadzone zmiany granic jednostek podziału terytorialnego państwa, ale także dokumentację geodezyjną dotyczącą granic Polski.

1. Dane opracowano na podstawie:

1) bilansów stanu i struktury ludności **faktycznie zamieszkałej** na terenie gminy. Bilanse ludności sporządzane są dla okresów międzyspisowych w oparciu o wyniki ostatniego spisu powszechnego, przy uwzględnieniu:
   a) zmian w danym okresie spowodowanych ruchem naturalnym (urodzenia, zgony) i migracjami ludności (zameldowania i wymeldowania na pobyt stały z innych gmin i z zagranicy), a także przesunięciami adresowymi ludności z tytułu zmian administracyjnych,
   b) różnicy między liczbą osób zameldowanych na pobyt czasowy ponad 2 miesiące na terenie gminy a liczbą osób czasowo nieobecnych uzyskiwanej z cyklicznie przeprowadzanych badań, która stanowi jednocześnie różnicę między liczbą osób zameldowanych na pobyt stały w gminie a liczbą osób faktycznie mieszkających na terenie gminy;
2) rejestrów Ministerstwa Spraw Wewnętrznych i Administracji - o migracjach wewnętrznych i zagranicznych na pobyt stały;
3) sprawozdawczości urzędów stanu cywilnego – o zarejestrowanych małżeństwach, urodzeniach i zgonach;
4) sprawozdawczości sądów okręgowych – o prawomocnie orzeczonych rozwodach.

a result of preparatory proceedings.

Information regarding ascertained crimes and rates of detectability of delinquents in ascertained crimes has been prepared on the basis of police statistics, supplemented with information on investigations conducted by the public prosecutor's offices and family on juvenile proceeding in courts.

***2. The rate of detectability of delinquents** is the relation of the number of detected crimes, in a given year (including those detected after resumption following discontinuance) to the total number of crimes ascertained in a given year, plus the number of crimes recorded in commenced proceedings and discontinued in previous years due to undetected delinquents.*

***3.** Data regarding ascertained crimes because of lack of information by gminas are presented by activity of police headquarters.*

Area and population

*Data referring to the **geodesic area of the country and units of the territorial division** as of 1 January 2007 considerably differ from that indicated as of 1 January 2006, as for the first time it was established with a much more precise method, based on valid data of the computer database of the State Border Register. Moreover, the data on the area took into account not only the introduced changes of borderlines of the state's territorial units, but also geodesic documentation concerning borders of Poland.*

***1.** Data were compiled on the basis of:*

*1) the balances of the size and structure of the population (**actually living** in a gmina). Population balances are compiled for periods between censuses on the basis of the last census, taking into account:*
   a) changes in a given period connected with vital statistics (births, deaths) and migration of the population (registering and cancelling registration for permanent residence from other gminas and from abroad) as well as address changes of the population due to changes in the administrative division,
   b) difference between the number of people registered for temporary stay for a period of more than 2 months in a gmina and the number of people temporary absent there being gathered on the basis of surveys conducted periodically, which simultaneously makes the difference between the number of people registered for permanent residence in a gmina and the number of people actually living in the gmina;
2) the registers of the Ministry of the Interior and Administration on internal and international migration of population for permanent residence;
3) documentation of Civil Status Offices regarding registered marriages, births and deaths;
4) documentation of regional courts - regarding legally valid decisions in actions for divorce.

U w a g a. Począwszy od danych za 2000 r. bilans stanu i struktury ludności oraz wszystkie współczynniki demograficzne są opracowywane przy uwzględnieniu wyników Narodowego Spisu Powszechnego Ludności i Mieszkań 2002. Dane dla lat 2000 i 2001 publikowane wcześniej z tego zakresu były zbilansowane przy przyjęciu za bazę wyjściową wyników NSP 1988 – obecnie zostały zweryfikowane.

2. Przez **ludność w wieku produkcyjnym** rozumie się ludność w wieku zdolności do pracy. Dla mężczyzn przyjęto wiek 18-64 lata, dla kobiet - 18-59 lat. Wśród ludności w wieku produkcyjnym wyróżnia się ludność w wieku **mobilnym**, tj. w wieku 18-44 lata i **niemobilnym**, tj. mężczyźni - 45-64 lata, kobiety - 45-59 lat. Przez ludność w wieku **nieprodukcyjnym** rozumie się ludność **w wieku przedprodukcyjnym**, tj. do 17 lat oraz **w wieku poprodukcyjnym**, tj. mężczyźni - 65 lat i więcej, kobiety - 60 lat i więcej.

3. Dane o **ruchu naturalnym ludności** w podziale terytorialnym opracowano: małżeństwa - według miejsca zameldowania męża przed ślubem, a jeśli mąż mieszkał na stałe za granicą - według miejsca zameldowania żony w Polsce przed zawarciem związku małżeńskiego; rozwody - według miejsca zamieszkania osoby wnoszącej powództwo; urodzenia - według miejsca zameldowania na pobyt stały matki noworodka; zgony - według miejsca zameldowania na pobyt stały osoby zmarłej.

Przyrost naturalny ludności stanowi różnicę między liczbą urodzeń żywych i zgonów w danym okresie.

4. Przez **niemowlęta** rozumie się dzieci w wieku poniżej 1 roku.

Dane o urodzeniach i zgonach (w tym zgonach niemowląt) prezentowane są zgodnie z kryteriami definicji urodzenia i zgonu noworodka rekomendowanej przez Światową Organizację Zdrowia.

5. Przeciętne dalsze trwanie życia wyraża średnią liczbę lat, jaką ma jeszcze do przeżycia osoba w wieku x lat, przy założeniu stałego poziomu umieralności z okresu, dla którego opracowano tablice trwania życia.

6. Dane o **migracjach** ludności opracowano na podstawie informacji o zameldowaniach na pobyt stały. Informacje te nie uwzględniają zmian adresu w obrębie tej samej gminy (miasta), z wyjątkiem gmin miejsko-wiejskich, dla których został zachowany podział na tereny miejskie i wiejskie.

Napływ ludności obejmuje zameldowania na pobyt stały, odpływ - wymeldowania ze stałego miejsca zamieszkania.

N o t e. Since 2000 the data regarding the population and its structure as well as demographic indices are compiled on the basis of the Population and Housing Census 2002. The data for 2000 and 2001 regarding this subject, previously published – had been compiled on the basis of Population Census 1988, have been recently verified.

2. *The* ***working age population*** *refers to males aged 18-64, and females aged 18-59. In this category the age groups of* ***mobility*** *(i.e. 18-44) and* ***non-mobility*** *(i.e. 45-64 for males and 45-59 for females) are distinguished.* ***The nonworking age population*** *is defined as the* ***preworking age population****, i.e., up to the age of 17 and the* ***post-working age population****, i.e., 65 and more for males and 60 and more for females.*

3. *Data regarding the* ***vital statistics*** *according to territorial division were compiled as follows: marriages - by the husband's place of permanent residence before contracting of a marriage or by the wife's place of residence in Poland if her husband stayed permanently abroad before contracting of a marriage; divorces - according to the plaintiff's place of residence; births - according to the mother's place of permanent residence; deaths - according to the place of permanent residence of the deceased.*

Natural increase of the population *accounts for the difference between the number of live births and deaths in a given period.*

4. Infant *is a child under the age of 1.*

Data by births and deaths (including infant deaths) are presented according to criteria of the definition of infant births and deaths recommended by the World Health Organization (WHO).

5. Life expectancy *is expressed by the average number of years that a person at the exact age x still has to live on, assuming a fixed mortality level from the period for which life expectancy tables were compiled.*

6. *Data regarding* ***migration*** *of the population were compiled on the basis of information regarding the registration for permanent residence. This information does not include changes of address within the same gmina (town), with the exception of urban-rural gminas for which the division into urban and rural areas has been kept.*

The inflow of the population includes registration of arrival for permanent residence, outflow - registration of departure from permanent residence.

Rynek pracy. Wynagrodzenia. Świadczenia z ubezpieczeń społecznych

Rynek pracy

1. Dane o **pracujących** dotyczą osób wykonujących pracę przynoszącą im zarobek lub dochód. Prezentowane dane nie obejmują jednostek budżetowych prowadzących działalność w zakresie obrony narodowej i bezpieczeństwa publicznego.

Labour market. Wages and salaries. Social security benefits

Labour market

1. *Data regarding* ***employment*** *concern persons performing work providing earnings or income. Data presented do not include budgetary entities conducting activity within the scope of national defence and public safety.*

Do pracujących według faktycznego miejsca pracy zalicza się:
1) osoby zatrudnione na podstawie stosunku pracy (umowa o pracę, powołanie, mianowanie lub wybór);
2) pracodawców i pracujących na własny rachunek, a mianowicie:
   a) właścicieli, współwłaścicieli i dzierżawców gospodarstw indywidualnych w rolnictwie (łącznie z pomagającymi członkami ich rodzin), tj. pracujących w gospodarstwach indywidualnych (o powierzchni użytków rolnych do 1 ha i powyżej 1 ha) oraz indywidualnych właścicieli zwierząt gospodarskich nieposiadających użytków rolnych; patrz ust. 4 na str. 19,
   b) właścicieli i współwłaścicieli (łącznie z pomagającymi członkami ich rodzin; z wyłączeniem wspólników spółek, którzy nie pracują w spółce) podmiotów prowadzących działalność gospodarczą poza gospodarstwami indywidualnymi w rolnictwie,
   c) inne osoby pracujące na własny rachunek, np. osoby wykonujące wolne zawody;
3) osoby wykonujące pracę nakładczą;
4) agentów (łącznie z pomagającymi członkami ich rodzin oraz osobami zatrudnionymi przez agentów);
5) członków spółdzielni produkcji rolniczej (rolniczych spółdzielni produkcyjnych, innych spółdzielni zajmujących się produkcją rolną i spółdzielni kółek rolniczych).

2. Pełnozatrudnieni są to osoby zatrudnione w pełnym wymiarze czasu pracy obowiązującym w danym zakładzie pracy lub na danym stanowisku pracy, w tym również osoby, które zgodnie z obowiązującymi przepisami pracują w skróconym czasie pracy, np. z tytułu warunków szkodliwych dla zdrowia lub przedłużonym czasie pracy, np. dozorcy mienia.

Niepełnozatrudnieni są to osoby, które zgodnie z umową o pracę pracują stale w niepełnym wymiarze czasu pracy. Niepełnozatrudnieni w głównym miejscu pracy są to osoby, które oświadczyły w zakładzie pracy, że dany zakład jest ich głównym miejscem pracy.

Dane dotyczące **pracujących według stanu** podano bez przeliczenia niepełnozatrudnionych na pełnozatrudnionych, przy przyjęciu zasady jednorazowego ujmowania tych osób **w głównym miejscu pracy.**

3. Dane dotyczące **przeciętnego zatrudnienia** ujmują wyłącznie zatrudnionych na podstawie stosunku pracy. Informacje dotyczą pracowników pełnozatrudnionych oraz niepełnozatrudnionych w przeliczeniu na pełnozatrudnionych.

4. Dane dotyczące **pracujących w gospodarstwach indywidualnych w rolnictwie w 2002 r.** według stanu podano w dwóch ujęciach, tj.:
1) wyszacowano przy wykorzystaniu Powszechnego Spisu Rolnego przeprowadzonego w czerwcu 1996 r. (wariant A lub licznik),
2) podano na podstawie wyników Narodowego Spisu Powszechnego Ludności i Mieszkań przeprowadzonego w 2002 r. – według stanu w dniu 20 V (wariant B lub mianownik).

5. Dane o **bezrobotnych zarejestrowanych** w latach 2000 - 2003 r. obejmują osoby, które

Employed persons by actual workplace are:
1) *employees hired on the basis of employment contracts (labour contract, call-up, appointment or election);*
2) *employers and own-account workers, i.e.:*
   a) *owners, co-owners and leaseholders of private farms in agriculture (including contributing family workers), i.e., working on private farms (with area up to 1 ha and more than 1 ha of agricultural land) as well as individual owners of livestock who do not possess agricultural land; see item 4 on page 19,*
   b) *owners and co-owners (including contributing family workers; excluding partners in companies who do not work in them) of entities conducting economic activity excluding private farms in agriculture,*
   c) *other self-employed persons, e.g. self-employed professionals;*
3) *persons engaged in outwork;*
4) *agents (including contributing family workers and persons employed by agents);*
5) *members of agricultural production co-operatives (agricultural producers' co-operatives, other co-operatives engaged in agricultural production and agricultural farmes' co-operatives).*

2. Full-time paid employees *are persons employed on a full-time basis, as defined by a given company or for a given position, as well as persons who, in accordance with regulations, work a shortened work-time period, e.g. due to hazardous conditions, or a longer work-time period, e.g. property caretaker.*

Part-time paid employees *are persons who, in accordance with labour contracts, regularly work on a part-time basis. The main workplace of part-time employees is established by a declaration defining which workplace is the main workplace.*

Data concerning ***employment on a given day*** *are presented without converting part-time paid employees into full-time paid employees, each person being listed once according to the* ***main job****.*

3. *Data concerning* ***average paid employment*** *include only employees hired on the basis of employment contract. Information concerns full- and part-time paid employees in terms of full-time paid employees.*

4. *Data concerning* ***persons employed on private farms in agriculture in 2002*** *on a given day were given in two formulations, i.e.:*
1) *estimated with the use of Agricultural Census conducted in June 1996 (A wariant or numerator),*
2) *presented on the basis of the results of the Population and Housing Census, conducted in 2002 – as of 20 V (B wariant or denominator).*

5. *Data regarding* ***registered unemployed persons*** *in years 2000 - 2003 include persons who are classified as unemployed in accordance with*

określone są jako bezrobotne zgodnie z ustawą z dnia 14 XII1994 r. o zatrudnieniu i przeciwdziałaniu bezrobociu (jednolity tekst Dz. U. 2001 Nr 6, poz. 56, z późniejszymi zmianami).

Dane o liczbie **bezrobotnych zarejestrowanych** od 2004 r. zgodnie z ustawą z dnia 20 IV 2004 r. o promocji zatrudnienia i instytucjach rynku pracy, obowiązującą od 1 VI 2004 r. (Dz. U. z 2004 r. Nr 99, poz. 1001), obejmują osoby niezatrudnione i nie wykonujące innej pracy zarobkowej, zdolne i gotowe do podjęcia zatrudnienia w pełnym wymiarze czasu pracy (bądź jeśli są to osoby niepełnosprawne – zdolne i gotowe do podjęcia zatrudnieniach co najmniej w połowie tego wymiaru czasu pracy), nieuczące się w szkole z wyjątkiem szkół dla dorosłych lub szkół wyższych w systemie wieczorowym albo zaocznym, zarejestrowane we właściwym dla miejsca zameldowania (stałego lub czasowego) powiatowym urzędzie pracy oraz poszukujące zatrudnienia lub innej pracy zarobkowej, jeżeli m.in.:

1) ukończyły 18 lat;
2) nie ukończyły: kobiety 60 lat, mężczyźni - 65 lat;
3) nie nabyły prawa do emerytury lub renty z tytułu niezdolności do pracy, renty szkoleniowej, renty socjalnej, nie pobierają świadczenia lub zasiłku przedemerytalnego, świadczenia rehabilitacyjnego, zasiłku chorobowego lub macierzyńskiego;
4) nie są właścicielami lub posiadaczami (samoistnymi lub zależnymi) nieruchomości rolnej o powierzchni użytków rolnych powyżej 2 ha przeliczeniowych; nie podlegają ubezpieczeniu emerytalnemu i rentowemu z tytułu stałej pracy jako współmałżonek lub domownik w gospodarstwie rolnym o powierzchni użytków rolnych przekraczającej 2 ha przeliczeniowe;
5) nie podjęły pozarolniczej działalności lub nie podlegają - na podstawie odrębnych przepisów - obowiązkowi ubezpieczenia społecznego, z wyjątkiem ubezpieczenia społecznego rolników;
6) nie są tymczasowo aresztowane lub nie odbywają kary pozbawienia wolności;
7) nie uzyskują miesięcznie przychodu w wysokości przekraczającej połowę minimalnego wynagrodzenia za pracę, z wyłączeniem przychodów od środków pieniężnych zgromadzonych na rachunkach bankowych;
8) nie pobierają na podstawie przepisów o pomocy społecznej zasiłku stałego;
9) nie pobierają na podstawie przepisów o świadczeniach rodzinnych, świadczenia pielęgnacyjnego lub dodatku do zasiłku rodzinnego z tytułu samotnego wychowania dziecka;
10) nie pobierają po ustaniu zatrudnienia świadczenia szkoleniowego, o którym mowa w art. 70 ust. 6.

Od 1997 r. za bezrobotnego nie uważa się osoby odbywającej szkolenie lub staż u pracodawcy.

6. Stopę bezrobocia rejestrowanego obliczono jako stosunek liczby bezrobotnych zarejestrowanych do liczby cywilnej ludności aktywnej zawodo-

the Law on Employment and Combating Unemployment, dated 14 XII 1994 (uniform text Journal of Laws 2001 No. 6, item 56, with later amendments).

*Data regarding **registered unemployed persons** from 2004 in accordance with the Law dated 20 IV 2004 on Promotion of Employment and Labour Market Institutions, in force since 1 VI 2004 (Journal of Laws 2004 No. 99, item 1001) include persons who are not employed and not performing any income-generating work, able and ready to take full-time employment (or in case of disabled persons – are able and ready to take employment at least half the full work-time required within a given occupation or service), are not attending any full-time school with the exception of schools for adults or tertiary schools in the evening or weekend education system, and registered in the powiat labour office corresponding to the person's permanent or temporary place of residence and seeking employment or any other income-generating work if they, among others:*

1) are aged 18 or more;
2) are aged less than 60 (women) or less than 65 (men);
3) did not acquire the right to retirement pay or pension resulting from an inability to work, pension due to training, social-welfare pension, do not receive: a pre-retirement benefit or allowance, a rehabilitation allowance, a sick or maternity benefit;
4) are not owners or holders (sole or dependent) of agricultural real estate with an area of agricultural land exceeding 2 convertible ha; are not subject to retirement and pension insurance from full-time work due to being a spouse or a member of an agricultural household with an area of agricultural land exceeding 2 convertible ha;
5) did not undertake non-agricultural activity or are not subject, on the basis of separate regulations, to compulsory social security or a retirement provision, excluding social insurance of farmers;
6) is not temporarily under arrest or not serving a prison sentence;
7) do not receive monthly income of the amount exceeding half of minimum remuneration for work; excluding income generated from money gathered on bank accounts;
8) do not receive, on the basis of the regulation concerning social welfare, a permanent social benefit;
9) do not receive, on the basis of regulations concerning family allowances, nursing allowance or allowance supplementary to family benefit due to single parenthood;
10) do not receive after termination of employment training allowance referred to in the Art. 70, par. 6.

Since 1997, a person attending training as well as an internship with the employer is not considered as unemployed.

***6.** The **registered unemployment rate** is calculated as the relation of the number of registered*

wo (ogółem oraz danej grupy), tj. bez osób odbywających czynną służbę wojskową oraz pracowników jednostek budżetowych prowadzących działalność w zakresie obrony narodowej i bezpieczeństwa publicznego. Stopę bezrobocia podaje się z uwzględnieniem pracujących w gospodarstwach indywidualnych w rolnictwie (będących składową cywilnej ludności aktywnej zawodowo) wyszacowanych: dla 2000 r. na podstawie wyników Powszechnego Spisu Rolnego 1996; dla lat 2003 - 2005 – na podstawie Narodowego Spisu Powszechnego Ludności i Mieszkań 2002 oraz Powszechnego Spisu Rolnego 2002 metodą pełną. Dane od 2003 nie są w pełni porównywalne z danymi za lata poprzednie. Dane o bezrobotnych oraz pracujących wykorzystywane do obliczenia stopy bezrobocia pochodzą ze źródeł różniących się metodą zbierania. Dla bezrobotnych – miejscem lokalizacji jest ich miejsce zamieszkania lub pobytu, zaś dla pracujących lokalizacja miejsca pracy.

7. Informacje o **zatrudnionych w warunkach zagrożenia** czynnikami szkodliwymi dla zdrowia opracowano na podstawie sprawozdawczości; dane:

1) obejmują zatrudnionych w podmiotach zaliczanych do sekcji: rolnictwo, łowiectwo i leśnictwo (bez gospodarstw indywidualnych w rolnictwie oraz gospodarki łowieckiej, hodowli i pozyskiwania zwierząt łownych, włączając działalność usługową), rybactwo (bez rybołówstwa w wodach morskich), górnictwo, przetwórstwo przemysłowe, wytwarzanie i zaopatrywanie w energię elektryczną, gaz, wodę, budownictwo, handel hurtowy i detaliczny; naprawa pojazdów samochodowych, motocykli oraz artykułów użytku osobistego i domowego, transport, gospodarka magazynowa i łączność, obsługa nieruchomości, wynajem i usługi związane z prowadzeniem działalności gospodarczej (w zakresie wynajmu maszyn i urządzeń bez obsługi oraz wypożyczania artykułów użytku osobistego i domowego, informatyki oraz prac badawczo-rozwojowych w dziedzinie nauk przyrodniczych i technicznych), edukacja (w zakresie szkolnictwa na poziomie wyższym niż średni), ochrona zdrowia i pomoc społeczna (bez opieki wychowawczej i społecznej), działalność usługowa komunalna, społeczna i indywidualna, pozostała (w zakresie odprowadzania i oczyszczania ścieków, gospodarowania odpadami, pozostałych usług sanitarnych i pokrewnych);
2) dotyczą osób narażonych na działanie czynników związanych: ze środowiskiem pracy (substancje chemiczne, przemysłowe pyły zwłókniające, hałas, wibracja, gorący lub zimny mikroklimat itp.), z uciążliwością pracy (wymuszona pozycja ciała, nadmierne obciążenie fizyczne itp.) oraz z czynnikami mechanicznymi związanymi z maszynami szczególnie niebezpiecznymi.

Wynagrodzenia

8. Przeciętne miesięczne wynagrodzenia (nominalne) przypadające na 1 zatrudnionego obliczono przyjmując:

- wynagrodzenia osobowe, bez wynagrodzeń osób

unemployed persons to the economically active civilian population (total and for a given group), i.e., excluding persons in active military service as well as employees of budgetary entities conducting activity within the scope of national defence and public safety. The unemployment rate is given including persons working on private farms in agriculture (comprising a part of economically active civilian population) estimated: for 2000 — on the basis of the National Agricultural Survey conducted in 1996; for the years 2003 - 2005 on the basis of the National Census on Population and Dwellings 2002 and the National Agricultural Survey 2002. Data from 2003 are not fully comparable with data for the previous years. Data on unemployed and employed used for calculation of the registered unemployment rate come from different sources. For unemployed it is the place of residence or stay, for employed – location of the workplace.

7. *Information regarding* ***persons working in hazardous conditions i.e.,*** *with substances hazardous to health, is compiled on the basis of reports. Data concern persons:*

1) employed by entities included in the sections: agriculture, hunting and forestry (excluding private farms in agriculture and hunting), fishing (excluding sea-fishing), mining and quarrying, manufacturing, electricity, gas and water supply, construction, wholesale and retail trade; repair of motor vehicles, motorcycles and personal and households goods, transport, storage and communication, real estate, renting and business activities (in regard to renting of machinery and equipment without operator and of personal and household goods, computer and related activities and research and experimental development on natural sciences and engineering), education (in regard to higher education), health and social work (excluding social work activities), other community, social and personal service activities (in the scope of sewage and refuse disposal, sanitation and similar activities);
2) exposed to factors connected with the work environment (chemical substances, fibrosis-inducing industrial dusts, noise, vibrations, hot or cold micro-climates, etc.), strenuous work conditions (forced body positioning, excessive physical exertion, etc.) as well as mechanical factors connected with particularly dangerous machinery.

Wages and salaries

8. The average monthly (nominal) wages and salaries *per paid employee were calculated assuming:*

- personal wages and salaries, excluding wages

wykonujących pracę nakładczą oraz uczniów, a także osób zatrudnionych za granicą,
- wypłaty z tytułu udziału w zysku i w nadwyżce bilansowej w spółdzielniach,
- dodatkowe wynagrodzenia roczne dla pracowników jednostek sfery budżetowej,
- honoraria wypłacone niektórym grupom pracowników za prace wynikające z umowy o pracę, np. dziennikarzom, realizatorom filmów, programów radiowych i telewizyjnych.

9. Dane o przeciętnych miesięcznych wynagrodzeniach brutto przypadających na 1 zatrudnionego obejmują zaliczki na poczet podatku dochodowego od osób fizycznych (wprowadzonego od 1 I 1992 r.) oraz obowiązkowe składki na ubezpieczenia społeczne (emerytalne, rentowe i chorobowe) płacone przez ubezpieczonego pracownika, wprowadzone z dniem 1 I 1999 r. zgodnie z ustawą z dnia 13 X 1998 r. o systemie ubezpieczeń społecznych (Dz. U. Nr 137, poz. 887, z późniejszymi zmianami).

Świadczenia z ubezpieczeń społecznych

10. Świadczenia emerytalne i rentowe (poza rolnikami indywidualnymi) finansowane są z Funduszu Ubezpieczeń Społecznych, którym dysponuje Zakład Ubezpieczeń Społecznych. Informacje o świadczeniach emerytalnych i rentowych rolników indywidualnych dotyczą świadczeń finansowanych z Funduszu Emerytalno-Rentowego, którym dysponuje Kasa Rolniczego Ubezpieczenia Społecznego, a także z Funduszu Ubezpieczeń Społecznych, w przypadku gdy rolnicy posiadają uprawnienia do łącznego pobierania świadczeń z obu tych funduszów.

11. Świadczenia emerytalne i rentowe obejmują kwotę świadczeń należnych (bieżących i wyrównawczych). Świadczenia nie obejmują zasiłków rodzinnych i pielęgnacyjnych wypłacanych emerytom i rencistom na członków ich rodzin.

Infrastruktura komunalna. Mieszkania

Infrastruktura komunalna

1. Dane o **urządzeniach komunalnych** dotyczą urządzeń czynnych i prezentowane są według lokalizacji obiektów.

2. Informacje o sieci wodociągowej, kanalizacyjnej i gazowej obejmują sieć obsługującą gospodarstwa domowe i innych użytkowników.

Informacje o **długości sieci wodociągowej i gazowej** dotyczą przewodów ulicznych bez połączeń prowadzących do budynków mieszkalnych i innych obiektów. Informacje uwzględniają dane o sieci przesyłowej (magistralnej) oraz sieci rozdzielczej.

Dane o **długości sieci kanalizacyjnej**, oprócz przewodów ulicznych uwzględniają kolektory, tj. przewody odbierające ścieki z sieci ulicznej; nie uwzględniają natomiast kanałów przeznaczonych wyłącznie do odprowadzania wód opadowych.

Przez **połączenia wodociągowe, kanalizacyjne i gazowe** prowadzące do budynków mieszkal-

and salaries of persons engaged in outwork as well as apprentices and persons employed abroad,
- *payments from profit and balance surplus in co-operatives,*
- *annual extra wages and salaries for employees of budgetary sphere entities,*
- *fees paid to selected groups of employees for performing work in accordance with a labour contract, e.g., to journalists, film producers, radio and television program producers.*

9. *Data regarding the average monthly gross wages and salaries per paid employee include deductions for personal income taxes (introduced on 1 I 1992) and contributions to compulsory social security (retirement, pension and illness) paid by insured employee, introduced on 1 I 1999, in accordance with the Law on the Social Security System, dated 13 X 1998 (Journal of Laws No. 137, item 887, with later amendments).*

Social security benefits

10. Retirement pay and pension benefits *(excluding those for farmers) are financed from the Social Insurance Fund of the Social Insurance Institution. Information regarding retirement pay and pension benefits for farmers concerns benefits financed from the Pension Fund of the Agricultural Social Insurance Fund as well as from the Social Insurance Fund, in the case of farmers who are authorized to receive benefits from both of these funds simultaneously.*

11. Retirement pay and pension benefits *include the amount of benefits due (current and compensatory). Benefits do not include family and nursing benefits paid to persons receiving retirement pay and pension for their families.*

Municipal infrastructure. Dwellings

Municipal infrastructure

1. *Data regarding* ***municipal installations*** *concern operative installations; data are presented by location of constructions.*

2. *Information regarding the length of the water-line, the sewerage systems and gas-line system includes systems servicing households and others.*

Information regarding the ***length of the water-line and gas-line network*** *concerns street conduits excluding connections leading to residential buildings and other constructions. Information includes data on the transmission (main) and the distribution network.*

Data regarding the ***length of the sewerage network****, apart from street conduits, include collectors, i.e., conduits receiving sewerage from the street network; while they do not include sewers designed only for draining run-off.*

Water-line, sewerage and gas-line connections *leading to residential buildings (including buildings with multiple residents, e.g.: employee*

nych (łącznie z budynkami zbiorowego zamieszkania, jak np.: hotele pracownicze, domy studenckie i internaty, domy opieki społecznej) rozumie się odgałęzienia łączące poszczególne budynki z siecią rozdzielczą lub w przypadku kanalizacji – z siecią ogólnospławną.

3. Dane o **liczbie odbiorców gazu** podano bez odbiorców z gazomierzy zbiorczych.

Dane o **zużyciu gazu** odnoszą się do wszystkich gospodarstw domowych.

4. Dane o **liczbie odbiorców i zużyciu energii elektrycznej** począwszy od 2005 r. obejmują również gospodarstwa domowe, których głównym źródłem utrzymania jest dochód z użytkowanego gospodarstwa indywidualnego w rolnictwie.

Dane o **zużyciu energii elektrycznej i gazu z sieci** w gospodarstwach domowych (w tym również zużycie w gospodarstwach domowych prowadzących drobną działalność usługową) ustalono w oparciu o zaliczkowy system opłat.

Mieszkania

1. Informacje o **zasobach mieszkaniowych i mieszkaniach oddanych do użytku** dotyczą mieszkań, a także izb i powierzchni użytkowej w tych mieszkaniach, znajdujących się w budynkach mieszkalnych i niemieszkalnych. Nie obejmują one lokali zbiorowego zamieszkania (np. hoteli pracowniczych, domów studenckich, internatów, domów opieki społecznej i in.) i pomieszczeń nieprzeznaczonych na cele mieszkalne, a z różnych względów zamieszkanych (np. pomieszczenia inwentarskie, barakowozy, statki, wagony i in.).

Mieszkanie jest to lokal składający się z kilku lub jednej izby, łącznie z pomieszczeniami pomocniczymi, wybudowany lub przebudowany dla celów mieszkalnych dla jednej rodziny, konstrukcyjnie wydzielony (trwałymi ścianami) w obrębie budynku, do którego to lokalu prowadzi niezależne wejście z klatki schodowej, ogólnego korytarza, wspólnej sieni bądź bezpośrednio z ulicy, podwórza lub ogrodu.

Izba jest to pomieszczenie w mieszkaniu oddzielone od innych pomieszczeń stałymi ścianami, o powierzchni co najmniej 4 m^2, z bezpośrednim oświetleniem dziennym, tj. oknem lub oszklonymi drzwiami w ścianie zewnętrznej budynku. Za izbę uważa się zarówno pokój, jak i kuchnię – jeżeli odpowiada warunkom określonym w definicji.

Dane o liczbie izb w mieszkaniu uwzględniają także izby użytkowane stale i wyłącznie do prowadzenia działalności gospodarczej, jeżeli izby te znajdowały się w obrębie mieszkania konstrukcyjnego i nie miały dodatkowego, oddzielnego wejścia z ulicy, podwórza lub z ogólnie dostępnej części budynku.

Powierzchnia użytkowa mieszkania jest to łączna powierzchnia pokoi, kuchni, przedpokoi, łazienek i wszystkich innych pomieszczeń wchodzących w skład mieszkania.

boarding houses, student dormitories and boarding schools, social welfare homes) are understood as branches linking individual buildings with the distribution system or, in the case of the sewerage system, with the main drainage system.

3. *Data regarding the* ***number of consumers of gas from gas-line*** *were given excluding consumers using collective gas-meters.*

Data regarding the ***consumption of gas from gas-line*** *concern all households.*

4. *Data regarding the* ***number of consumers and the consumption of electricity****, from 2005 also include households, in which the main source of maintenance is income from a private farm in agriculture.*

Data regarding the ***consumption of electricity and gas from the gas-line network*** *in households (including also consumption in households conducting small-scale service activity) have been estimated on the basis of the prepayment system of charges.*

Dwellings

1. *Information regarding* ***dwelling stocks and completed dwellings*** *concerns dwellings, as well as rooms and the usable floor space in these dwellings, located in residential and non-residential buildings. Data do not include collective accommodation facilities (e.g., employee hostels, student dormitories and boarding schools, social welfare homes and others) and spaces not designed for residential purposes, but which for various reasons are inhabited (e.g., animal accommodations, caravans, ships, wagons and others).*

A dwelling *is a premise comprising one or several rooms including auxiliary spaces, built or remodelled for residential purposes for a single family, structurally separated (by permanent walls) within a building, into which a separate access leads from a staircase, passage, common hall or directly from the street, courtyard or garden.*

A room *is a space in a dwelling separated from other spaces by permanent walls, with an area of at least 4 m^2, with direct day lighting, i.e., with a window or door containing a glass element in an external wall of the building. A kitchen area is treated as a room if it meets the conditions described in the definition.*

Data concerning the number of rooms in a dwelling also include rooms used regularly and exclusively to conduct economic activity, if these rooms were located within a separately constructed dwelling and did not have an additional, separate access from the street, courtyard and from a common space in the building.

The usable floor space *of a dwelling is the total usable floor space of the rooms, kitchen, foyers, bathrooms, and all other spaces comprising the dwelling.*

2. Pod względem rodzaju podmiotów władających sklasyfikowano mieszkania na stanowiące własność:

1) **spółdzielni mieszkaniowych** – mieszkania własnościowe lub lokatorskie, do których zaliczone zostały mieszkania stanowiące własność spółdzielni, zajmowane na podstawie stosunku najmu;
2) **gmin** – mieszkania stanowiące własność gminy lub powiatu (lokalnej wspólnoty samorządowej), a także mieszkania przekazane gminie, ale pozostające w dyspozycji jednostek użyteczności publicznej, takich jak: zakłady opieki zdrowotnej, ośrodki pomocy społecznej, jednostki systemu oświaty, instytucje kultury;
3) **zakładów pracy** (sektora publicznego i prywatnego);
4) **Skarbu Państwa** – mieszkania pozostające w zasobie: Agencji Własności Rolnej Skarbu Państwa, Wojskowej Agencji Mieszkaniowej, w zarządzie jednostek podległych ministerstwom: Obrony Narodowej, Spraw Wewnętrznych i Administracji, Sprawiedliwości, w zarządzie organów władzy państwowej, administracji państwowej, kontroli państwowej itp.;
5) **osób fizycznych** – mieszkania, do których prawo własności posiada osoba fizyczna (jedna lub więcej), przy czym osoba ta:
   – może być właścicielem całej nieruchomości (np. indywidualny dom jednorodzinny),
   – może posiadać udział w nieruchomości wspólnej, jako właściciel lokalu mieszkalnego, np. znajdującego się w budynku wielomieszkaniowym objętym wspólnotą mieszkaniową. Zaliczono tu również mieszkania w budynkach spółdzielni mieszkaniowych, dla których na mocy ustawy z dnia 15 XII 2000 r. o spółdzielniach mieszkaniowych zostało ustanowione odrębne prawo własności na rzecz osoby fizycznej (osób fizycznych) ujawnione w księdze wieczystej.

Pojęcie **wspólnoty mieszkaniowej** odnosi się do budynku wielomieszkaniowego, w którym część lub wszystkie lokale stanowią wyodrębnione własności, potwierdzone wpisem do księgi wieczystej. Wspólnotę mieszkaniową tworzy ogół właścicieli lokali (mieszkalnych i użytkowych) w danym budynku.

3. Informacje o mieszkaniach oddanych do użytku dotyczą mieszkań w budynkach nowo wybudowanych i rozbudowanych (w części stanowiącej rozbudowę) oraz uzyskanych w wyniku przebudowy pomieszczeń niemieszkalnych.

Podziału na mieszkania w budynkach spółdzielni mieszkaniowych, indywidualnych (tj. realizowanych przez osoby fizyczne, kościoły i związki wyznaniowe) oraz realizowanych z przeznaczeniem na sprzedaż lub wynajem dokonano na podstawie sposobu finansowania budowy lub przeznaczenia mieszkań.

Informacje o efektach **budownictwa indywidualnego** dotyczą mieszkań oddanych do użytku przez osoby fizyczne (prowadzące i nieprowadzące działalność gospodarczą), kościoły i związki wyznaniowe, z przeznaczeniem na użytek własny inwestora lub na sprzedaż i wynajem.

2. *As regards the type of ownership, dwellings were classified as owned by:*

1) ***housing co-operatives*** *– owner-occupied or resident's dwellings, which include dwellings owned by the co-operatives, occupied on the grounds of rental relation;*
2) ***gminas*** *– dwellings which are owned by a gmina or a powiat (local self-government community), and also dwellings handed over to a gmina, but remaining at the disposal of units of public use such as: health care centres, social welfare centres, units of education system, institutions of culture;*
3) ***workplaces*** *(of public and private sector);*
4) ***State Treasury*** *– dwellings remaining as the stock of: State Treasury Agricultural Ownership Agency, Military Housing Agency, under the management of units subordinated to the ministries of: National Defence, Internal Affairs and Administration, Justice, under the management of state authority organs, state administration, state control etc.;*
5) ***natural persons*** *– dwellings, the title of ownership of which belongs to a natural person (one or more), while this person:*
   – can be the owner of the whole real estate (for example an individual detached house),
   – can have a share in a shared real estate, as the owner of a dwelling for example located in a building comprising of multiple dwellings included in a housing community. Dwellings in buildings of co--operatives were also included, for which, on the grounds of the Law dated 15 XII 2000 on housing co-operatives, a separate ownership title was established for the benefit of a natural person (natural persons) found in land and mortgage register.

The term of ***housing community*** *refers to a building comprising of multiple dwellings, in which a part or all dwellings constitute separate properties, certified by a record in land and mortgage register. Housing co-operative constitutes of all owners of dwellings (housing and usable) in a given building.*

3. *Information regarding completed dwellings concerns dwellings in newly built and expanded buildings (in the part comprising the expansion) as well as dwellings obtained from conversion of non-residential spaces.*

The division of dwellings into buildings of housing co-operatives, private buildings (i.e., realized by natural persons, churches and religious associations) as well as dwellings realized for sale or rent was made on the basis of the way of construction financing or dwellings designing.

Information regarding the results of ***private construction*** *concerns dwellings completed by natural persons (conducting or not conducting economic activity), churches and religious associations, designed for the own use of the investor or for sale and rent.*

Edukacja i wychowanie

1. Z dniem 1 IX 1999 r. rozpoczęto wprowadzanie reformy ustroju szkolnego, której zasady reguluje ustawa z dnia 8 I 1999 r. - Przepisy wprowadzające reformę ustroju szkolnego (Dz. U. Nr 12, poz. 96) z późniejszymi zmianami.

W wyniku wdrażania nowego systemu edukacji:

- w roku szkolnym 1999/2000 w miejsce 8-letnich szkół podstawowych powstały 6-letnie szkoły podstawowe i 3-letnie gimnazja, w których nauka jest obowiązkowa;
- w roku szkolnym 2002/03 zaczął funkcjonować system szkół ponadgimnazjalnych, obejmujący: 2–3-letnie zasadnicze szkoły zawodowe, 3-letnie licea ogólnokształcące, 3-letnie licea profilowane i 4-letnie technika oraz w roku szkolnym 2004/05 – dla absolwentów zasadniczych szkół zawodowych 2-letnie uzupełniające licea ogólnokształcące i 3-letnie technika uzupełniające; ponadto do szkół ponadgimnazjalnych zalicza się od roku szkolnego 2003/04 szkoły artystyczne dające uprawnienia zawodowe oraz od roku szkolnego 2004/05 – 3-letnie szkoły specjalne przysposabiające do pracy.

2. W związku ze stopniowym wprowadzaniem od roku szkolnego 1999/2000 reformy ustroju szkolnego, obok **szkół ponadgimnazjalnych** do roku szkolnego 2004/05, a w przypadku techników – do roku szkolnego 2005/06, działały również **szkoły ponadpodstawowe** (dla absolwentów 8-letniej szkoły podstawowej) dla młodzieży oraz ich oddziały będące w strukturze szkół ponadgimnazjalnych; nadal działają – do zakończenia cyklu kształcenia – szkoły ponadpodstawowe dla dorosłych oraz ich oddziały.

3. Prezentowane w dziale dane dotyczą: wychowania przedszkolnego, szkół dla dzieci i młodzieży (podstawowych, gimnazjów, ponadpodstawowych i ponadgimnazjalnych), policealnych, wyższych oraz szkół dla dorosłych (podstawowych, gimnazjów, ponadpodstawowych i ponadgimnazjalnych).

4. Dane, poza szkołami dla dorosłych, prezentuje się, jeśli nie zaznaczono inaczej, łącznie ze szkołami specjalnymi.

5. Szkoły i placówki mogą być publiczne, niepubliczne oraz (z wyjątkiem szkół wyższych) niepubliczne o uprawnieniach szkół publicznych. Szkoła niepubliczna może uzyskać uprawnienia szkoły publicznej, jeżeli realizuje minimum programowe oraz stosuje zasady klasyfikowania i promowania uczniów ustalone przez Ministra Edukacji Narodowej, umożliwiające uzyskanie świadectw lub dyplomów państwowych. Jednostki administracji centralnej (rządowej) i jednostki samorządu terytorialnego mogą prowadzić tylko szkoły publiczne. Szkoły podstawowe i gimnazja mogą być tylko publiczne lub niepubliczne o uprawnieniach szkół publicznych. Szkoły wyższe

Education

1. *On 1 IX 1999 the introduction of school system's reform was initiated, the rules of which were regulated by the Law of 8 I 1999 — Regulations introducing the reform of school system (Journal of Laws No. 12, item 96) with later amendments.*

As a result of introduction of new education system:

- *in 1999/2000 school year instead of 8-year primary schools, 6-year primary schools and 3-year lower secondary schools were established, education in which was compulsory;*
- *in 2002/03 school year a system of upper secondary schools was introduced, including: 2–3-year basic vocational schools, 3-year general secondary schools, 3-year specialized secondary schools, and 4-year technical secondary schools and in 2004/05 – for graduates of basic vocational schools – 2-year supplementary general secondary schools and 3-year supplementary technical secondary schools; moreover, upper secondary schools since 2003/04 school year cover art schools leading to professional certification and since 2004/05 school year — 3-year special job-training schools.*

2. *In connection with gradual introduction of school system's reform since 1999/2000 school year, besides* ***upper secondary schools*** *until 2004/05 and technical secondary schools – until 2005/06 school year, there were also* ***upper secondary (post-primary) schools*** *for youth (for graduates of 8-year primary school) and their sections in upper secondary schools structure; upper secondary (post-primary) schools for adults and their sections are still operating until the end of their educational cycle.*

3. *Data presented in the chapter are related to: pre-primary education, schools for children and youth, i.e. primary, lower secondary, upper secondary (post-primary) schools and upper secondary schools, as well as post-secondary schools, tertiary education and schools for adults, i.e. primary, lower secondary, upper secondary (post-primary) schools and upper secondary schools.*

4. *Data, excluding schools for adults, are presented together with special schools,if not otherwise stated.*

5. *Schools and establishments can be public, non-public and (with the exception of higher education institutions) non-public with the competence of public school. A non-public school can obtain the competence of a public school if it implements the minimum programme as well as applies the principles of classifying and promoting pupils and students as established by the Ministry of National Education, allowing students to obtain state certificates or diplomas. Central (government) entities and local self-government entities can administer public schools only. Primary schools and lower secondary schools can be public schools, or non-public schools with the competence of public schools only. Tertiary education*

publiczne i niepubliczne (do roku szkolnego 2004/05 określane jako szkoły państwowe i niepaństwowe) od roku szkolnego 2005/06 działają na podstawie ustawy z dnia 27 VII 2005 r. – Prawo o szkolnictwie wyższym (Dz. U. Nr 164, poz. 1365). Uczelnie niepubliczne tworzone są na podstawie zezwolenia Ministra Nauki i Szkolnictwa Wyższego.

6. **Szkoły dla dzieci i młodzieży** obejmują:

1) **szkoły podstawowe** (łącznie ze specjalnymi), spośród których wyróżnia się:
   a) szkoły sportowe i mistrzostwa sportowego (bez szkół specjalnych),
   b) szkoły filialne (bez szkół specjalnych),
   c) „małe szkoły" (bez szkół specjalnych), organizowane od roku szkolnego 2001/02, prowadzące klasy I-III dla uczniów, którzy mają utrudniony dostęp do szkół (głównie ze względu na znaczną odległość od miejsca zamieszkania),
   d) szkoły artystyczne (bez szkół specjalnych), realizujące jednocześnie program szkoły podstawowej.

   Z dniem 1 IX 2004 r. wprowadzono obowiązek odbycia rocznego przygotowania przedszkolnego przez dzieci w wieku 6 lat w oddziałach przedszkolnych przy szkołach podstawowych i przedszkolach (łącznie ze specjalnymi); do roku szkolnego 2003/04 dzieci miały prawo do rocznego przygotowania przedszkolnego;
2) **gimnazja** (łącznie ze specjalnymi), spośród których wyróżnia się:
   a) szkoły sportowe i mistrzostwa sportowego (bez szkół specjalnych),
   b) szkoły przysposabiające do pracy na podbudowie programowej VI klasy szkoły podstawowej (od roku szkolnego 2003/04 szkoły z oddziałami przysposabiającymi do pracy);
3) **szkoły ponadpodstawowe** (łącznie ze specjalnymi), obejmujące:
   a) szkoły zasadnicze (zawodowe),
   b) szkoły średnie:
      - licea ogólnokształcące,
      - zawodowe: licea i technika, licea zawodowe oraz - bez szkół specjalnych
      - licea techniczne;
4) **szkoły ponadgimnazjalne** (łącznie ze specjalnymi), obejmujące:
   a) szkoły specjalne przysposabiające do pracy,
   b) zasadnicze szkoły zawodowe,
   c) licea ogólnokształcące,
   d) uzupełniające licea ogólnokształcące,
   e) licea profilowane,
   f) technika,
   g) technika uzupełniające.

   Ponadto do szkół ponadgimnazjalnych zalicza się od roku szkolnego 2003/04 szkoły artystyczne dające uprawnienia zawodowe, które do roku szkolnego 2002/03 (w przypadku absolwentów - do roku szkolnego 2003/04) zaliczano do ponadpodstawowych szkół średnich

public and non-public (until 2004/05 school year referred to as state and non-state) since 2005/06 school year operate on the basis of the Law dated 27 VII 2005 on Higher Education Act (Journal of Laws No. 164, item 1365). Non-public higher education institutions are established on the basis of a permit of the Ministry of Science and Higher Education.

6. ***Schools for children and youth*** *include:*

1) ***primary schools*** *(including special schools), of which:*
   a) sport schools and championship schools (excluding special schools),
   b) branch schools (excluding special schools),
   c) "small schools" (excluding special schools) organized since the 2001/02 school year, comprising grades I-III for children who have limited access (primarily due to distance from place of residence),
   d) art schools (excluding special schools) simultaneously conducting a primary school programme.

   Since 1 IX 2004 an obligatory 1 year pre-primary education has been introduced for children at the age of 6 in pre-primary sections of primary schools and nursery schools (including special schools and nursery schools); until school year 2003/04 children had a right to receive 1 year pre-primary education;
2) ***lower secondary schools*** *(including special schools), of which:*
   a) sport schools and championship schools (excluding special schools),
   b) job-training schools on the basis of 6th grade of primary school (since 2003/04 school year schools with job-training sections);
3) ***upper secondary (post-primary) schools*** *(including special schools), include:*
   a) basic vocational schools,
   b) secondary schools:
      - general secondary schools,
      - vocational schools: specialized secondary and technical schools, vocational secondary schools as well as - excluding special schools
      - general-technical secondary schools;
4) ***upper secondary schools*** *(including special schools) include:*
   a) special job-training schools,
   b) basic vocational schools,
   c) general secondary schools,
   d) supplementary general schools,
   e) specialized secondary schools,
   f) technical secondary schools,
   g) supplementary technical schools.

   Moreover, upper secondary schools since 2003/04 school year cover art schools leading to professional certification, which until 2002/03 school year (and in case of graduates - until 2003/04 school year) were classified to voca-

zawodowych.

7. Szkoły policealne - kształcące w formie dziennej, wieczorowej lub zaocznej - obejmują:

1) policealne szkoły zawodowe (1-, 2- lub 3-letnie), łącznie ze szkołami specjalnymi;
2) nauczycielskie kolegia języków obcych oraz kolegia nauczycielskie (w których absolwentom nie nadaje się tytułu licencjata; bez szkół specjalnych) prowadzone przez wydziały edukacji wojewódzkich urzędów marszałkowskich.

8. Szkoły specjalne organizowane są dla dzieci i młodzieży ze specjalnymi potrzebami edukacyjnymi, w tym dla młodzieży niepełnosprawnej. Kształcenie może być realizowane w systemie szkolnym lub w formie indywidualnej. Kształcenie specjalne odbywa się w funkcjonujących samodzielnie szkołach specjalnych, w szkołach ogólnodostępnych (w których tworzone są oddziały specjalne lub klasy integracyjne, ogólnodostępne, terapeutyczne i wyrównawcze) oraz w specjalnych ośrodkach szkolno-wychowawczych lub zakładach opieki zdrowotnej.

9. Szkoły dla dorosłych - kształcące w formie dziennej i wieczorowej oraz zaocznej - obejmują:

1) gimnazja dla dorosłych oraz w roku szkolnym 2000/01 - podstawowe studium zawodowe;
2) szkoły ponadpodstawowe:
   a) zasadnicze (zawodowe) dla dorosłych,
   b) średnie:
      - licea ogólnokształcące dla dorosłych,
      - zawodowe dla dorosłych: licea i technika, licea zawodowe oraz do roku szkolnego 2000/01 - średnie studium zawodowe;
3) szkoły ponadgimnazjalne:
   a) zasadnicze szkoły zawodowe dla dorosłych,
   b) licea ogólnokształcące dla dorosłych,
   c) uzupełniające licea ogólnokształcące dla dorosłych,
   d) licea profilowane dla dorosłych,
   e) technika dla dorosłych,
   f) technika uzupełniające dla dorosłych.

10. Pomieszczenia szkolne nie obejmują pomieszczeń w szkołach dla dorosłych.

11. Dane dotyczące wychowania przedszkolnego oraz szkół (poza szkołami wyższymi) podano według stanu na początku roku szkolnego; dane o absolwentach - na koniec roku szkolnego.

12. Absolwenci eksterni występują wyłącznie w szkołach policealnych, wyższych oraz w szkołach dla dorosłych.

Ochrona zdrowia i opieka społeczna

1. Prezentowane w dziale dane w zakresie ochrony zdrowia obejmują informacje o działalności publicznej i niepublicznej służby zdrowia, z wyłączeniem **ochrony zdrowia resortu obrony narodowej, resortu spraw wewnętrznych i administracji, a także służby zdrowia w zakładach karnych**.

2. Informacje o **szpitalach** podano łącznie z za-

tional secondary (post-primary) schools.

***7. Post-secondary schools** — educating in day, evening or weekend form include:*

1) post-secondary vocational schools (1-, 2- or 3-year), including special schools;
2) foreign language teacher training colleges as well as teacher training colleges (in which graduates do not receive title of licentiate; excluding special schools) conducted by education departments of voivodship marshals' offices.

***8. Special schools** are organized for handicapped children and youth with special educational needs. Education may be conducted within the school system or individually. Special education occurs in special schools operating independently, in mainstream schools (in which special departments or integration, mainstream, therapeutic and compensatory classes are established) as well as in special educational centres or health care institutions.*

***9. Schools for adults** educating in day and evening as well as weekend form include:*

1) lower secondary schools for adults as well as in 2000/01 school year – primary vocational studies;
2) upper secondary (post-primary) schools:
   a) basic vocational schools for adults,
   b) secondary schools:
      - general secondary schools for adults,
      - vocational secondary schools for adults: specialized secondary and technical schools, vocational secondary schools as well as until 2000/01 school year - secondary vocational studies;
3) upper secondary schools:
   a) basic vocational schools for adults,
   b) general secondary schools for adults,
   c) supplementary general schools for adults,
   d) specialized secondary schools for adults,
   e) technical secondary schools for adults,
   f) supplementary technical schools for adults.

***10.** Classrooms do not include classrooms in adults schools.*

***11.** Data regarding pre-primary education as well as schools (excluding higher education institutions), concern the beginning of the school year; data concerning graduates - the end of the school year.*

***12. Extramural graduates** occur only in post--secondary schools, tertiary education as well as schools for adults.*

Health care and social welfare

***1.** Data presented in this chapter within the scope of health care include information concerning public and non-public activities of the **health care services excluding health care services of the Ministry of National Defence, the Ministry of the Interior and Administration as well as health service in prisons**.*

***2.** Information regarding **hospitals** is given*

miejscowymi oddziałami szpitalnymi; oznacza to, że oddziały te nie są wykazane jako odrębne zakłady.

Dane o **łóżkach w szpitalach ogólnych** obejmują również łóżka na oddziałach szpitalnych przy stacjach pogotowia ratunkowego, natomiast nie obejmują miejsc (łóżek i inkubatorów) dla noworodków oraz łóżek na oddziałach dziennego pobytu.

3. Praktyki lekarskie: indywidualne, indywidualne specjalistyczne i grupowe to forma organizacyjna działalności m.in. ambulatoryjnej opieki zdrowotnej. Istotą tej formy jest realizowanie przez prywatne podmioty świadczeń zdrowotnych dla ludności, także w ramach środków publicznych. Dane o praktykach lekarskich obejmują te podmioty, które świadczą usługi zdrowotne **wyłącznie w ramach środków publicznych**.

Dane o praktykach lekarskich wykazywane są łącznie z praktykami lekarskimi przeprowadzającymi badania profilaktyczne w zakresie służby medycyny pracy.

4. Dane o **aptekach** nie obejmują aptek w stacjonarnych zakładach opieki zdrowotnej, np. w szpitalach, w sanatoriach.

5. Dane o **domach i zakładach pomocy społecznej** dotyczą placówek stacjonarnych, dla których organami założycielskimi i podmiotami prowadzącymi są: jednostki samorządu terytorialnego, stowarzyszenia, organizacje społeczne, kościoły i związki wyznaniowe, fundacje, osoby fizyczne i prawne, pracodawcy.

6. Placówki opiekuńczo-wychowawcze dla dzieci i młodzieży prezentuje się zgodnie z ustawą o pomocy społecznej z dnia 12 III 2004 r. (Dz. U. Nr 64, poz. 593) Wyróżnia się placówki:

- **wsparcia dziennego** - działają w najbliższym środowisku dziecka, wspierają rodzinę w sprawowaniu jej podstawowych funkcji, zapewniają pomoc rodzinie i dzieciom mającym problemy wychowawcze, zagrożonym przestępczością, demoralizacją lub uzależnieniami. Współpracują ze szkołą, ośrodkiem pomocy społecznej i innymi instytucjami w rozwiązywaniu problemów wychowawczych,
- **interwencyjne** - zapewniają dzieciom znajdującym się w sytuacji kryzysowej doraźną, całodobową opiekę i wychowanie, kształcenie dostosowane do wieku i możliwości. Przygotowują diagnozę stanu psychofizycznego, sytuacji życiowej oraz opis wskazań do dalszej pracy z dzieckiem,
- **rodzinne** - zapewniają całodobową opiekę i wychowanie w warunkach zbliżonych do domu rodzinnego do czasu powrotu dziecka do rodziny, umieszczenia go w rodzinie adopcyjnej lub jego usamodzielnienia,
- **socjalizacyjne** - zapewniają całodobową opiekę i wychowanie dzieciom pozbawionym całkowicie lub częściowo opieki rodzicielskiej, zastępują rodzinę, przygotowują do samodzielnego życia,

together with hospital branches; i.e., these branches are not listed as separate facilities.

*Data regarding **beds in general hospitals** also include beds in hospital wards located near emergency stations, but do not include places (beds and incubators) for new-borns as well as places in day wards.*

***3. Medical practices**: individual, specialized and group practices are an organizational form of activity among others ambulatory health care service. The basis of this form of activity is the realization of health care services for the general population by private entities, as well as within the framework of public funds. Data concerning medical practices include those entities that render health care services **exclusively within the framework of public funds**.*

Presented data concerning medical practices include medical practices conducted within the framework of occupational medical service.

***4.** Data concerning **pharmacies** do not include pharmacies in stationary health care institutions e.g., in hospitals and sanatoria.*

***5.** Data regarding **social welfare homes and facilities** concern facilities, established and led by local self-government entities, societies, social organisations, churches and religious associations, foundations, legal and natural persons, employees.*

***6. Care and education centres for children and young people** are presented in accordance with the Law on Social Welfare of 12 III 2004 (Journal of Laws No. 64, item 593). The following centres are defined:*

- ***day assistance centres** - operate in the immediate vicinity of the child, support the family in basic functions and assure assistance to families and children characterised as experiencing behavioural problems, susceptible to criminal behaviour, demoralization or dependencies. Day assistance centres co-operate with schools, social welfare centres and other institutions in solving behavioural problems,*
- ***intervention centres** - provide children in an immediate crisis situation 24-hour care as well as education adapted to age and abilities. Intervention centres diagnose the psychophysical state of a given child, the child's living conditions as well as recommend the further course of working with the child,*
- ***family centres** - provide 24-hour care in conditions similar to a normal home environment until the child is returned to the family, adopted or become independent,*
- ***socialization centres** - provide 24-hour care to children totally or partially without parental care, fulfil the function of family and prepare children to*

- **resocjalizacyjne** - przeznaczone są dla dzieci i młodzieży niedostosowanej społecznie. Zapewniają opiekę i wychowanie, resocjalizację, rewalidację. Umożliwiają leczenie uzależnień i przygotowanie do pracy zawodowej.

Kultura i turystyka

1. Do **księgozbioru** bibliotek publicznych zaliczono książki i broszury oraz gazety i czasopisma.

Za **czytelnika** uważa się osobę, która w ciągu roku sprawozdawczego została zarejestrowana w bibliotece i dokonała co najmniej jednego wypożyczenia.

2. W muzeach jako **muzealia** wykazano rzeczy ruchome i nieruchomości wpisane do inwentarza muzealiów.

3. Informacje o **kinach** dotyczą działalności kin ogólnie dostępnych, tj. powołanych do publicznego udostępniania filmów w formie projekcji na seansach filmowych, bez względu na rodzaj stosowanego nośnika filmu (taśma światłoczuła, taśma magnetyczna eksploatowana w technice wideo).

4. Termin turystyka - zgodnie z definicją Światowej Organizacji Turystyki – obejmuje czynności osób podróżujących w celach innych niż podjęcie pracy zarobkowej, tj. głównie w celach wypoczynkowych, służbowych, religijnych itp. i pozostających poza swoim codziennym środowiskiem nie dłużej niż 1 rok.

5. Baza noclegowa turystyki dotyczy turystycznych obiektów zbiorowego zakwaterowania, tj. nie obejmuje pokoi gościnnych i kwater agroturystycznych.

6. W informacjach o **miejscach noclegowych turystyki** nie uwzględnia się miejsc w obiektach przejściowo nieczynnych z powodu przebudowy, remontu, itp.

Leśnictwo

1. Informacje w zakresie leśnictwa dotyczą:

1) **lasów publicznych** stanowiących własność:
   a) Skarbu Państwa - zarządzanych oraz użytkowanych czasowo lub wieczyście przez:
      - Państwowe Gospodarstwo Leśne Lasy Państwowe (w skrócie ,,Lasy Państwowe''), nadzorowane przez Ministra Środowiska,
      - jednostki ochrony przyrody (parki narodowe),
      - jednostki organizacyjne innych ministrów, wojewodów, gmin lub związków komunalnych i Agencję Nieruchomości Rolnych),
   b) gmin (w tym gmin mających również status miasta na prawach powiatu);
2) **lasów prywatnych** stanowiących własność:
   a) osób fizycznych,

independent life,

- ***resocialization centres*** *- are designated for socially maladjusted children and adolescents. Resocialization centres provide care, resocialize youth and reinstill self-worth in youth. Moreover, they provide assistance in the treatment of addictions and prepare youth for professional employment.*

Culture and tourism

1. *Books and pamphlets as well as newspapers and magazines constitute the* ***collection*** *of public libraries.*

A borrower *is a person who in the course of a reporting year was registered at a library and checked out at least one item.*

2. *Movable subjects and real estate registered in exhibit inventory are presented as* ***exhibits*** *in museums.*

3. *Information regarding* ***cinemas*** *concerns the activity of public cinemas, i.e., established for the purpose of public film screenings, regardless of the film carrier used (light-sensitive and magnetic tape).*

4. Tourism*, in accordance with the definition of the World Tourism Organization (WTO), includes activities of persons travelling for purposes other than that connected with earning income, i.e., mainly for recreational, work-related, religious and other purposes, and remaining outside their normal environment not longer than 1 year.*

5. Tourist accommodation facilities *include collective tourist accommodation establishments i.e., do not include rooms for rent and agrotourism lodgings.*

6. *In data regarding the* ***number of beds*** *for tourists, places in temporarily inactive facilities due to expansion, renovation, etc., are not included.*

Forestry

1. *Information within the scope of forestry concerns:*

1) ***public forests*** *owned by:*
   a) the State Treasury – managed and utilized temporarily or perpetually by:
      - State Forestry Organizational Entity ''State Forests'' (abbreviated as ''State Forests'') supervised by the Minister of Environment,
      - nature protection units (national parks),
      - organizational units supervised by different ministers, voivods, gminas or municipal associations and the Agricultural Property Agency),
   b) gminas (of which gminas which are also cities with powiat status);

2) ***private forests*** *owned by:*
   a) natural persons,

b) wspólnot gruntowych będących własnością wszystkich lub części mieszkańców wsi,
c) spółdzielni produkcji rolniczej,
d) innych osób prawnych.

2. Powierzchnia gruntów leśnych obejmuje powierzchnię lasów oraz gruntów związanych z gospodarką leśną.

Do **powierzchni lasów** zalicza się grunty o zwartej powierzchni co najmniej 0,1 ha:
- pokryte roślinnością leśną (powierzchnia zalesiona),
- przejściowo pozbawione roślinności leśnej (zręby, halizny, płazowiny, plantacje choinek i krzewów oraz poletka łowieckie).

Są to grunty przeznaczone do produkcji leśnej lub wchodzące w skład rezerwatów przyrody i parków narodowych albo wpisane do rejestrów zabytków.

Do **gruntów związanych z gospodarką leśną** zalicza się grunty zajęte pod wykorzystywane dla potrzeb gospodarki leśnej: budynki i budowle, linie podziału przestrzennego lasu, drogi leśne, szkółki leśne, miejsca składowania drewna itp.

Zalesienia polegają na zakładaniu upraw leśnych na gruntach pozostających poprzednio poza uprawą leśną (niezaliczonych do powierzchni lasów).

3. Wskaźnik **lesistości** (lesistość) obliczono jako stosunek procentowy powierzchni lasów do ogólnej powierzchni województwa/powiatu/gminy.

Transport

1. Drogi publiczne, na podstawie znowelizowanych przepisów ustawy o drogach publicznych (jednolity tekst Dz. U. z 2005 r. Nr 204, poz. 2086) z późniejszymi zmianami, dzielą się na następujące kategorie: drogi krajowe, wojewódzkie, powiatowe i gminne.

Do **dróg powiatowych** zalicza się drogi (poza krajowymi i wojewódzkimi) stanowiące połączenia miast będących siedzibami powiatów z siedzibami gmin i siedzib gmin między sobą.

Do **dróg gminnych** zalicza się drogi o znaczeniu lokalnym, stanowiące uzupełniającą sieć dróg (poza krajowymi, wojewódzkimi i powiatowymi) służącą miejscowym potrzebom, z wyłączeniem dróg wewnętrznych.

Handel

1. Podziału sklepów dokonano zgodnie z ich lokalizacją.

2. Do **targowisk** zaliczono wyodrębnione tereny i budowle (place, ulice, hale targowe) ze stałymi, względnie sezonowymi punktami sprzedaży drobnodetalicznej lub urządzeniami przeznaczonymi do prowadzenia handlu w wyznaczone dni tygodnia lub codziennie (bazary).

Za **targowiska sezonowe** uznano te place i ulice, gdzie uruchamiane są na okres do 6 miesięcy punkty handlowe, w związku ze wzmożonym ruchem

b) land held in common by all or part of the residents of a village,
c) agricultural production co-operatives,
d) other legal persons.

***2. Forest land** includes area of forests as well as land connected with silviculture.*

***Forest areas** include land with a homogeneous area of at least 0,1 ha:*
- covered by forest vegetation (wooded area),
- temporarily devoid of forest vegetation (felling sites, blanks, irregularly stocked open stands, coniferous tree and bush plantations, hunting grounds).

These areas are designated for silviculture production, comprising portions of nature reserves and national parks or are registered as nature monuments.

***Land connected with silviculture** includes land used for purposes of forest management: buildings and structures, spatial division lines in forests, forest roads, forest nurseries, wood stockpiling areas, etc.*

***Afforestation** consists in establishing woodland crops on land previously outside silviculture (not included in forest area).*

***3.** The **forest cover** indicator (forest cover) was calculated as the percentage ratio of forest area to the total area of the voivodship/powiat/gmina.*

Transport

***1. Public roads** are divided, on the basis of amended provisions to the Law on Public Roads (Journal of Laws 2005 No. 204, item 2086)with later amendments, into following categories: national, voivodship, powiat and gmina roads.*

***Powiat roads** include roads (excluding national and voivodship roads), which link powiat capital cities with gmina capital cities, with other such cities.*

***Gmina roads** are local roads complementing the road network (excluding domestic, voivodship and powiat roads) serving regional needs, excluding interior roads.*

Trade

***1.** The division of shops has been done according to the location.*

***2. Marketplace** is a separate ground including buildings (squares, streets, covered markets) with permanent or seasonal retail sales outlets or with devices designated for conducting trade activity on a stated day of week or every day (bazaar).*

***Seasonal marketplaces** are squares and streets where retail outlets operate up to 6 months in connection with active demand (e.g., holiday*

nabywców (np. nadmorski ruch urlopowy) i działalność ta jest ponawiana w kolejnych sezonach.

Finanse publiczne

1. Ogólne zasady finansów publicznych, gospodarki finansowej jednostek samorządu terytorialnego, sprawozdawczości budżetowej oraz klasyfikacji dochodów i wydatków budżetowych regulują m.in. następujące akty prawne:
– ustawa z dnia 8 III 1990 r. o samorządzie gminnym (Dz. U. z 2001 r. Nr 142, poz. 1591), z późniejszymi zmianami,
– ustawa z dnia 5 VI 1998 r. o samorządzie powiatowym (Dz. U. z 2001 r. Nr 142, poz. 1592), z późniejszymi zmianami,
– ustawa z dnia 5 VI 1998 r. o samorządzie województwa (Dz. U. z 2001 r. Nr 142, poz. 1590), z późniejszymi zmianami,
– ustawa z dnia 13 XI 2003 r. o dochodach jednostek samorządu terytorialnego (Dz. U. Nr 203, poz. 1966, z późniejszymi zmianami),
– ustawa z dnia 30 VI 2005 r. o finansach publicznych (Dz. U. Nr 249, poz. 2104, z późniejszymi zmianami),
– rozporządzenie Ministra Finansów z dnia 19 VIII 2005 r. w sprawie sprawozdawczości budżetowej (Dz. U. Nr 170, poz. 1426),
– rozporządzenie Ministra Finansów z dnia 20 IX 2004 r. w sprawie szczegółowej klasyfikacji dochodów, wydatków, przychodów i rozchodów oraz środków pochodzących ze źródeł zagranicznych (Dz. U. Nr 209, poz. 2132, z późniejszymi zmianami).
– rozporządzenie Ministra Finansów z dnia 14 VI 2006 r. w sprawie szczegółowej klasyfikacji dochodów, wydatków, przychodów i rozchodów oraz środków pochodzących ze źródeł zagranicznych (Dz. U. Nr 107, poz. 726, z późniejszymi zmianami).

2. Na **dochody budżetów jednostek samorządu terytorialnego** składają się:
1) dochody własne, tj.:
   a) dochody z tytułu udziału we wpływach z podatku dochodowego od osób prawnych i osób fizycznych,
   b) wpływy z podatków ustalanych i pobieranych na podstawie odrębnych ustaw, tj. podatek rolny, podatek od nieruchomości, podatek od środków transportowych, wpływy z karty podatkowej, podatek od spadków i darowizn, podatek leśny,
   c) wpływy z opłat ustalanych i pobieranych na podstawie odrębnych ustaw, np. z opłaty skarbowej, eksploatacyjnej, targowej, podatku od czynności cywilno-prawnych,
   d) dochody z majątku jednostek samorządu terytorialnego,
   e) pozostałe dochody jednostek samorządu terytorialnego, np. opłaty administracyjne, opłaty

traffic at the seaside) and this kind of activity is renewed in following seasons.

Public finance

1. *The general principles of public finance, management of local self-government entities, budgetary reporting and classification of budget revenue and expenditure are regulated by the following legal acts:*
– the Law on Gmina Self-government, dated 8 III 1990 (Journal of Laws of 2001 No. 142, item 1591), with later amendments,
– the Law on Powiat Self-government, dated 5 VI 1998 (Journal of Laws of 2001 No. 142, item 1592), with later amendments,
– the Law on Voivodship Self-government, dated 5 VI 1998 (Journal of Laws of 2001 No. 142, item 1590), with later amendments,
– the Law on Incomes of Local Self-government Entities, dated 13 XI 2003 (Journal of Laws No. 203, item 1966, with later amendments),
– the Law on Public Finances, dated 30 VI 2005 (Journal of Laws No. 249, item 2104, with later amendments),
– the Regulation of the Minister of Finance, dated 19 VIII 2005, on budgetary statements (Journal of Laws No. 170, item 1426),
– the Regulation of the Minister of Finance, dated 20 IX 2004 on the Detailed Classification of Incomes, Expenses, Revenue and Expenditure and Funds from Foreign Resources (Journal of Laws No. 209, item 2132, with later amendments).
– the Regulation of the Minister of Finance, dated 14 VI 2006 on the Detailed Classification of Incomes, Expenses, Revenue and Expenditure and Funds from Foreign Resources (Journal of Laws No. 107, item 726, with later amendments).

2. Budgets revenue of local self-government entities *comprise:*
1) own revenue, i.e.:
   a) revenue from the share in receipts from personal and corporate income taxes,
   b) receipts from taxes established and collected on the basis of separate acts, i.e. agricultural tax, tax on real estate, tax on means of transport, receipts from lump-sum taxation, inheritance and gifts tax, forest tax,
   c) receipts from fees established and collected on the basis of separate acts, i.e. from treasury, service, marketplace fees , tax on civil law transactions,
   d) receipts from property of local self-government entities,
   e) other receipts of local self-government entities, i.e. administrative fees, local fees, inter-

miejscowe, odsetki od środków gromadzonych na rachunkach bankowych, odsetki za nieterminowo wnoszone opłaty;
2) dotacje celowe z budżetu państwa:
   a) na zadania z zakresu administracji rządowej,
   b) na zadania własne,
   c) na zadania realizowane na podstawie porozumień z organami administracji rządowej;
3) dotacje otrzymane z funduszy celowych;
4) pozostałe dotacje;
5) środki na dofinansowanie własnych zadań ze źródeł pozabudżetowych;
6) subwencje ogólne z budżetu państwa przekazywane wszystkim jednostkom samorządu terytorialnego dla uzupełnienia ich własnych dochodów (w tym część oświatowa).

3. Na **wydatki budżetów jednostek samorządu terytorialnego** składają się m.in.:
1) dotacje, w tym dotacje dla jednostek organizacyjno-prawnych działających w budżetach jednostek samorządu terytorialnego, tj. zakładów budżetowych, gospodarstw pomocniczych, środków specjalnych i od 2005 r. rachunku dochodów własnych oraz funduszy celowych;
2) świadczenia na rzecz osób fizycznych;
3) wydatki bieżące jednostek budżetowych, w tym:
   a) wynagrodzenia,
   b) składki na ubezpieczenia społeczne i Fundusz Pracy,
   c) zakup materiałów i usług;
4) wydatki majątkowe, w tym inwestycyjne.

4. Informacje dotyczące budżetów jednostek samorządu terytorialnego opracowano na podstawie sprawozdań Ministerstwa Finansów.

Inwestycje i środki trwałe

1. Informacje o nakładach inwestycyjnych opracowano według zasad systemu rachunków narodowych, zgodnie z zaleceniami „ESA 1995".

Nakłady inwestycyjne są to nakłady finansowe lub rzeczowe, których celem jest stworzenie nowych środków trwałych lub ulepszenie (przebudowa, rozbudowa, rekonstrukcja lub modernizacja) istniejących obiektów majątku trwałego, a także nakłady na tzw. pierwsze wyposażenie inwestycji.

Nakłady inwestycyjne dzielą się na nakłady na środki trwałe oraz pozostałe nakłady.

Nakłady na środki trwałe są to nakłady na:
– budynki i budowle (obejmują budynki i lokale oraz obiekty inżynierii lądowej i wodnej), w tym m.in. roboty budowlano-montażowe, dokumentacje projektowo-kosztorysowe,
– maszyny, urządzenia techniczne i narzędzia (łącznie z przyrządami, ruchomościami i wyposażeniem),
– środki transportu,
– inne, tj. melioracje szczegółowe, koszty ponoszone przy nabyciu gruntów i używanych środ-

est on funds deposited in bank accounts, interest on late payments;
2) appropriated allocations from the state budget of which for:
   a) government administration tasks,
   b) own tasks,
   c) tasks realized on the basis of agreements with government administration bodies;
3) allocations received from appropriated funds;
4) other allocations;
5) funds for the additional financing of own tasks from non-budgetary sources;
6) general subsidies from the state budget transferred to all local self-government entities for supplementing their own revenue (including educational tasks).

***3. Expenditure of local self-government budgets** include among others:*
1) allocations including allocations for the organizational-legal entities operating in the budgets of local self-government entities, i.e. budgetary establishments, auxiliary units, special funds and since 2005 own income account and appropriated funds;
2) benefits for natural persons;
3) current expenditure of budgetary entities, of which:
   a) wages and salaries,
   b) contributions for social security and the Labour Fund,
   c) purchase of materials and services;
4) property expenditure including investment expenditure.

***4.** Information concerning local self-government entities budgets is compiled on the basis of financial reports of the Ministry of Finance.*

Investments and fixed assets

***1.** Information regarding investment outlays was compiled according to the principles of the system of national accounts, according to the recommendations of "European System of Accounts 1995" (ESA).*

***Investment outlays** are financial or tangible outlays, the purpose of which is the creation of new fixed assets or the improvement (rebuilding enlargement, reconstruction or modernization) of existing capital asset items, as well as outlays on so-called initial investments.*

Investment outlays are divided into outlays on fixed assets and other outlays.

***Outlays on fixed assets** include outlays on:*
– buildings and structures (include buildings and places as well as land and water engineering works), of which, i.a., construction and assembly works, design and cost estimate documentations,
– machinery, technical equipment and tools (including instruments, movables and endowments),
– transport equipment,
– others, i.e. detailed meliorations, costs incurred for purchasing land and second-hand fixed as-

ków trwałych, inwentarz żywy (stado podstawowe) i zasadzenia wieloletnie, a ponadto odsetki od kredytów i pożyczek inwestycyjnych za okres realizacji inwestycji (z wyjątkiem odsetek nieuwzględnionych w wartości nakładów na środki trwałe przez podmioty stosujące w 2005 r. Międzynarodowe Standardy Rachunkowości - MSR).

Pozostałe nakłady są to nakłady na tzw. pierwsze wyposażenie inwestycji oraz inne koszty związane z realizacją inwestycji. Nakłady te nie zwiększają wartości środków trwałych.

2. Nakłady inwestycyjne zaliczono do odpowiednich sekcji Polskiej Klasyfikacji Działalności zgodnie z zaklasyfikowaniem działalności inwestora (podmiotu gospodarki narodowej), z wyjątkiem nakładów na obiekty niezwiązane z jego podstawową działalnością, które zaliczono do odpowiedniej sekcji według kryterium przeznaczenia obiektu (dotyczy np. budynków i lokali mieszkalnych, obiektów przeznaczonych dla potrzeb edukacji, ochrony zdrowia, sportu i rekreacji).

3. Od 2002 r. — w związku z nowelizacją ustawy o rachunkowości (jednolity tekst Dz. U. 2002 Nr 76, poz. 694) nakłady inwestycyjne na niektóre przedmioty leasingu, stanowiące środki trwałe podmiotów je użytkujących (leasingobiorców) zaliczono do nakładów tych podmiotów; do 2001 r. nakłady te były wykazywane przez podmioty finansujące (leasingodawców), tj. zaliczane były do sekcji „Pośrednictwo finansowe" oraz „Obsługa nieruchomości, wynajem i usługi związane z prowadzeniem działalności gospodarczej", co wpłynęło na poziom prezentowanych wielkości.

4. Podziału nakładów inwestycyjnych według podregionów i powiatów dokonano na podstawie faktycznej lokalizacji inwestycji.

5. Do **środków trwałych** zalicza się kompletne i nadające się do użytku, składniki majątkowe o przewidywanym okresie używania dłuższym niż rok, w tym również drogi publiczne, ulice i place łącznie z poboczami i podbudową, uzbrojenie terenu, zasadzenia wieloletnie, melioracje, budowle wodne, grunty, inwentarz żywy (stado podstawowe) oraz od 1 I 2002 r. spółdzielcze własnościowe prawo do lokalu mieszkalnego i spółdzielcze prawo do lokalu niemieszkalnego (użytkowego).

Dane o środkach trwałych nie obejmują wartości gruntów uznanych od 1 I 1991 r. za środki trwałe zgodnie z rozporządzeniem Rady Ministrów z dnia 12 XII 1990 r. (Dz. U. Nr 90, poz. 529) oraz prawa użytkowania wieczystego gruntu uznanego od 1 I 2002 r. za środki trwałe zgodnie z ustawą o rachunkowości z dnia 29 IX 1994 r. (jednolity tekst Dz. U. 2002, Nr 76, poz. 694, z późniejszymi zmianami).

6. Wartość brutto środków trwałych jest to wartość równa nakładom poniesionym na ich zakup lub wytworzenie, bez potrącenia wartości zużycia (umorzenia).

Przez **wartość brutto** środków trwałych **w bieżących cenach ewidencyjnych** według

sets, livestock (basic herd), long-term plantings, interests on investment credits and investment loans for the period of investment realization (except for interests not included in outlays on fixed assets by units that used in 2005 International Accounting Standards - IAS).

***Other outlays** are outlays on so-called initial investments as well as other costs connected with investment realization. These outlays do not increase the value of fixed assets.*

***2.** Investment outlays are included into the appropriate sections and divisions of the NACE rev. 1 in accordance with the classification of the investor's activity (entity of the national economy), with the exception of outlays on structures not connected with its basic activity, which were included into the appropriate sections and divisions according to the criteria of structure destination (concerning, e. g. residential buildings, buildings for education, health care, sport and recreational purposes).*

***3.** Since 2002 due to amendment of the Law on Accounting (uniform text Journal of Laws 2002 No. 76, item 694) investment outlays on some objects of lease being fixed assets of units using them (lessee) were included into investment outlays of those units; until 2001 those outlays had been reported by units that had financed them (lessor), i.e. were classified in the section "Financial intermediation" and "Real estate, renting and business activities", what had impact on the level of presented amounts.*

***4.** The division of investment outlays by subregions and powiats was made on the basis of the actual location of the investment.*

***5. Fixed assets** include means of work and other objects completed and ready, on the day of transfer for usage, with an expected period of utility exceeding 1 year, of which also public roads, streets and squares, together with shoulders and foundations, development of tracts of land, long-term plantings, meliorations, water structures, land and livestock (basic herd) as well as since 1 I 2002 co-operative ownership right to residential premise and co-operative right to non-residential (utilitarian) premise.*

Data regarding fixed assets do not include the value of land recognised since 1 I 1991, as a fixed asset, in accordance with the decree of the Council of Ministers, dated 12 XII 1990 (Journal of Laws No. 90, item 529) as well as right of perpetual use of land regarded as fixed assets since 1 I 2002, in accordance with the Act on Accounting, dated 29 IX 1994 (uniform text, Journal of Laws 2002, No. 76, item 694, with later amendments).

***6. The gross value of fixed assets** is the value equal to the outlays incurred on purchasing or manufacturing them, without deducting consumption value (depreciation).*

stanu w dniu 31 XII należy rozumieć:
- w zakresie środków trwałych przekazanych do eksploatacji:
  - przed 1 I 1995 r. – wartość w cenach odtworzenia z września 1994 r.;
  - po 1 I 1995 r. – wartość w cenach bieżących nabycia lub wytworzenia;
- w podmiotach stosujących Międzynarodowe Standardy Rachunkowości (MSR) wprowadzone od 1 I 2005 r. – również wycenę według wartości godziwej.

7. Od 2002 r. – w związku z nowelizacją ustawy o rachunkowości (jednolity tekst Dz. U. 2002 Nr 76, poz. 694, z późniejszymi zmianami) niektóre przedmioty leasingu zaliczone są do środków trwałych podmiotów je użytkujących (leasingobiorców); do 2001 r. były one zaliczane do środków trwałych podmiotów finansujących (leasingodawców), tj. do sekcji „Pośrednictwo finansowe" oraz „Obsługa nieruchomości, wynajem i usługi związane z prowadzeniem działalności gospodarczej", co wpłynęło na poziom prezentowanych wielkości.

8. Podziału środków trwałych według sekcji Polskiej Klasyfikacji Działalności w układzie podregionów i powiatów dokonano zgodnie z siedzibą jednostki lokalnej rodzaju działalności.

*The **gross value** of fixed assets **at current book-keeping prices** is understood, as of 31 XII:*
- *within the scope of fixed assets designated for exploitation:*
  - *before 1 I 1995 – the value at replacement prices of September 1994;*
  - *after 1 I 1995 – the purchase or manufacturing value at current prices;*
- *in units that used International Accounting Standards (IAS) implemented since 1 I 2005 – also revaluation according to fair value.*

7. *Since 2002 due to amendment of the Law on Accounting (uniform text Journal of Laws 2002 No. 76, item 694, with later amendments) some objects of lease have been included into fixed assets of units using them (lessee); until 2001 they had been included into fixed assets of units that had financed them (lessor), i.e. were classified in the section "Financial intermediation" and "Real estate, renting and business activities", what had impact on the level of presented amounts.*

8. The division of fixed assets *by NACE rev. I sections by subregions and powiats was made according to the abode of local kind-of-activity unit.*

Podmioty gospodarki narodowej

Dane dotyczące **podmiotów gospodarki narodowej** obejmują podmioty zarejestrowane w Krajowym Rejestrze Urzędowym Podmiotów Gospodarki Narodowej (REGON), tj. osoby prawne, jednostki organizacyjne nie mające osobowości prawnej oraz osoby fizyczne prowadzące działalność gospodarczą, z wyłączeniem osób prowadzących indywidualne gospodarstwa rolne.

Entities of the national economy

*Data concerning **entities of the national economy** include entities registered in the Country Official Register of the Units of the National Economy (REGON), i.e., legal persons, organizational units without legal personality as well as natural persons conducting economic activity, excluding private farms in agriculture.*

Uwaga. Przeliczeń danych na 1 mieszkańca (1000 ludności itp.) w 2000 r. dokonano przy przyjęciu skorygowanej liczby ludności uwzględniającej wyniki Narodowego Spisu Powszechnego Ludności i Mieszkań 2002.

***Note**. Calculations of data per capita (1000 population, etc.) in 2000 are based on the revised number of population, which considers the results of Population and Housing Census of 2002.*

I. WAŻNIEJSZE DANE O WOJEWÓDZTWIE
MAJOR DATA ON THE VOIVODSHIP

WYSZCZEGÓLNIENIE	2000	2004	2005	2006	2007	*SPECIFICATION*
POWIERZCHNIA *AREA*						
Powierzchnia w km^2 (stan w dniu 31 XII)	24203	24192	24173	24173	24173	*Area in km^2 (as of 31 XII)*
STAN I OCHRONA ŚRODOWISKA *ENVIRONMENTAL PROTECTION*						
Pobór wody — w % poboru ogółem — na cele:						*Water withdrawal — in % of total withdrawal — for purposes of:*
produkcyjne [a] (poza rolnictwem, łowiectwem, leśnictwem oraz rybołówstwem i rybactwem)	30,5	24,6	22,2	22,1	22,7	*production [a] (excluding agriculture, hunting, forestry and fishing)*
eksploatacji sieci wodociągowej [b]	53,0	55,2	52,1	52,0	52,4	*exploitation of water-line system [b]*
Zużycie wody na 1 km^2 w dam^3:						*Consumption of water per 1 km^2 in dam^3:*
na potrzeby gospodarki narodowej i ludności	5,3	4,6	5,1	5,1	5,0	*for needs of the national economy and population*
do produkcji przemysłowej	1,8	1,2	1,3	1,3	1,3	*for industrial production*
Ścieki przemysłowe i komunalne oczyszczane w % wymagających oczyszczania [c]	95,7	96,2	95,4	97,5	99,3	*Industrial and municipal waste water treated in % of requiring treatment [c]*
Ścieki przemysłowe i komunalne nieoczyszczane na 1 km^2 w dam^3	0,1	0,1	0,1	0,1	0,0	*Industrial and municipal waste water untreated per 1 km^2 in dam^3*
Ludność korzystająca [d] z oczyszczalni ścieków w % ogółu ludności	64,5	68,7	69,9	70,2	71,7	*Population using [d] waste water treatment plants in % of total population*
Emisja przemysłowych zanieczyszczeń powietrza z zakładów szczególnie uciążliwych dla czystości powietrza na 1 km^2 w t:						*Emission of industrial air pollutants by plants generating substantial air pollution per 1 km^2 in t:*
pyłowych	0,1	0,1	0,1	0,1	0,1	*particulates*
gazowych (bez dwutlenku węgla)	0,6	0,4	0,4	0,4	0,4	*gases (excluding carbon dioxide)*
Redukcja przemysłowych zanieczyszczeń powietrza z zakładów szczególnie uciążliwych dla czystości powietrza w % zanieczyszczeń wytworzonych:						*Reduction of industrial air pollutants by plants generating substantial air pollution in % of pollutants produced:*
pyłowych	95,3	96,1	96,6	96,6	96,8	*particulates*
gazowych (bez dwutlenku węgla)	14,5	2,7	2,8	2,9	1,4	*gases (excluding carbon dioxide)*
Odpady (z wyłączeniem odpadów komunalnych) [e] wytworzone (w ciągu roku) na 1 km^2 w t	19,0	24,6	25,2	31,2	37,0	*Waste (excluding municipal waste) [e] generated (during the year) per 1 km^2 in t*
Odpady komunalne zebrane (w ciągu roku) przez zakłady oczyszczania [f] na 1 mieszkańca w kg	353	237 [g]	219 [g]	235 [g]	231 [g]	*Municipal waste collected (during the year) by purification plants [f] per capita in kg*

a Z ujęć własnych. *b* Pobór wody na ujęciach przed wtłoczeniem do sieci. *c* Odprowadzone do wód (do 2002 r. — do wód powierzchniowych) lub do ziemi. *d* Na podstawie szacunków; do 2000 r. określana jako ludność obsługiwana. *e* Patrz uwagi ogólne działu „Stan i ochrona środowiska", ust. 4 na str. 14. *f* Dane szacunkowe; do 2001 r. określane jako odpady stałe wywiezione. *g* Od 2003 r. dane nieporównywalne z danymi za lata poprzednie ze względu na zmianę katalogu odpadów.

a From own intakes. b Water withdrawal by intakes before entering the water system. c Discharged into waters (until 2002 — into surface waters) or into the ground. d Estimated data; until 2000 defined as served population. e See general notes to the chapter "Environmental protection", item 4 on page 14. f Estimated data; until 2001 defined as solid waste removed. g Since 2003 data not comparable with data for previous years due to change in the catalogue of waste.

I. WAŻNIEJSZE DANE O WOJEWÓDZTWIE (cd.)
MAJOR DATA ON THE VOIVODSHIP (cont.)

WYSZCZEGÓLNIENIE	2000	2004	2005	2006	2007	*SPECIFICATION*
STAN I OCHRONA ŚRODOWISKA (dok.) *ENVIRONMENTAL PROTECTION (cont.)*						
Wydatki inwestycyjne [a] (ceny bieżące) — w % nakładów ogółem — na:						*Investment expenditures [a] (current prices) — in % of total outlays — for:*
ochronę środowiska	3,4	4,4	3,4	3,1	2,6	*environmental protection*
gospodarkę wodną	1,5	2,2	1,7	1,7	1,8	*water management*
Powierzchnia o szczególnych walorach przyrodniczych prawnie chroniona (stan w dniu 31 XII):						*Legally protected areas possessing unique environmental value (as of 31 XII):*
w % powierzchni ogólnej	53,6	46,2	46,2	46,3	46,3	*in % of total area*
na 1 mieszkańca w m^2	9089	7831	7831	7839	7846	*per capita in m^2*
BEZPIECZEŃSTWO PUBLICZNE *PUBLIC SAFETY*						
Przestępstwa stwierdzone w zakończonych postępowaniach przygotowawczych:						*Ascertained crimes in completed preparatory proceedings:*
w liczbach bezwzględnych	49413	53476	50234	48926	44876	*in absolute numbers*
na 10 tys. ludności	346,7	374,4	351,7	342,8	314,6	*per 10 thous. population*
Wskaźnik wykrywalności sprawców przestępstw stwierdzonych w %	53,1	66,4	70,5	72,9	75,5	*Rate of detectability of delinquents in ascertained crimes in %*
LUDNOŚĆ [b] *POPULATION [b]*						
Ludność (stan w dniu 31 XII)	1427508	1428714	1428601	1426883	1426155	*Population (as of 31 XII)*
miasta	860484	858820	857850	855934	855183	*urban areas*
wieś	567024	569894	570751	570949	570972	*rural areas*
z liczby ogółem kobiety	729648	731094	731283	730947	731116	*of total number females*
Kobiety na 100 mężczyzn (stan w dniu 31 XII)	105	105	105	105	105	*Females per 100 males (as of 31 XII)*
Ludność na 1 km^2 powierzchni ogólnej (stan w dniu 31 XII)	59	59	59	59	59	*Population per 1 km^2 of total area (as of 31 XII)*
Ludność w wieku (stan w dniu 31 XII):						*Population at age (as of 31 XII):*
produkcyjnym	859584	906566	915235	920645	924185	*working*
poprodukcyjnym	182130	190081	191273	193837	197684	*post-working*
Małżeństwa na 1000 ludności	5,8	5,0	5,5	5,9	6,7	*Marriages per 1000 population*
Rozwody na 1000 ludności	1,3	1,9	2,1	2,4	2,1	*Divorces per 1000 population*
Urodzenia żywe na 1000 ludności	10,9	10,1	10,3	10,6	10,9	*Live births per 1000 population*
Zgony [c] na 1000 ludności	8,2	8,6	8,7	8,8	9,0	*Deaths [c] per 1000 population*
Przyrost naturalny na 1000 ludności	2,7	1,6	1,6	1,7	1,9	*Natural increase per 1000 population*
Zgony niemowląt na 1000 urodzeń żywych	7,5	4,6	6,4	5,0	5,4	*Infant deaths per 1000 live births*
Przeciętna liczba lat dalszego trwania życia w momencie urodzenia:						*Life expectancy at the moment of birth:*
mężczyźni	69,2	69,7	70,0	70,1	70,0	*males*
kobiety	78,6	79,1	79,4	79,5	79,7	*females*
Saldo migracji wewnętrznych i zagranicznych na pobyt stały na 1000 ludności	-1,7	-1,8	-2,2	-3,5	-2,7	*Internal and international net migration for permanent residence per 1000 population*

a W 2000 r. określane jako nakłady inwestycyjne. *b* Dane dla 2000 r. zostały zweryfikowane; patrz uwagi ogólne działu „Powierzchnia i ludność", ust. 1 na str. 16. *c* Łącznie ze zgonami niemowląt.

a In 2000 defined as investment outlays. b Data for 2000 have been revised; see general notes to the chapter "Area and population", item 1 on page 16. c Including infant deaths.

I. WAŻNIEJSZE DANE O WOJEWÓDZTWIE (cd.)
MAJOR DATA ON THE VOIVODSHIP (cont.)

WYSZCZEGÓLNIENIE	2000	2004	2005	2006	2007	*SPECIFICATION*
RYNEK PRACY *LABOUR MARKET*						
Pracujący [a]:						*Employed persons [a]:*
ogółem: w tys.	454,0	386,6	396,9	406,1	422,2	*total: in thous.*
w tym kobiety	214,2	180,2	184,9	188,8	195,0	*of which women*
1999 = 100	91,7	78,1	81,6	83,5	86,9	*1999 = 100*
na 1000 ludności	318	271	278	285	296	*per 1000 population*
z liczby ogółem w %:						*of total number in %:*
rolnictwo, łowiectwo i leśnictwo; rybactwo	26,6	17,4	17,0	16,6	16,0	*agriculture, hunting and forestry; fishing*
przemysł i budownictwo	26,1	28,6	29,0	29,7	30,7	*industry and construction*
usługi rynkowe	29,3	33,0	33,0	32,9	33,0	*market services*
usługi nierynkowe	17,9	21,0	21,1	20,8	20,3	*non-market services*
pracujący w sektorze prywatnym	71,3	71,2	71,8	72,5	73,7	*employed persons in private sector*
Przeciętne zatrudnienie:						*Average paid employment:*
w przemyśle:						*in industry:*
w tysiącach	87,8	81,0	80,5	84,7	87,4	*in thousands*
na 1000 ludności	59,8	56,7	56,3	59,3	61,3	*per 1000 population*
w budownictwie:						*in construction:*
w tysiącach	18,8	12,8	14,5	16,1	18,6	*in thousands*
na 1000 ludności	12,8	9,0	10,2	11,3	13,0	*per 1000 population*
Bezrobotni zarejestrowani (stan w dniu 31 XII):						*Registered unemployed persons (as of 31 XII):*
ogółem: w tys.	158,2	162,4	150,9	127,6	99,0	*total: in thous.*
1999 = 100	111,0	114,0	105,9	89,6	69,5	*1999 = 100*
z liczby ogółem w %:						*of total number in %:*
kobiety	55,6	52,8	53,3	56,9	59,0	*women*
w wieku do 25 lat	27,3	23,4	22,5	21,2	19,0	*up to age 25*
pozostający bez pracy powyżej 12 miesięcy	48,5	52,3	49,7	47,1	42,7	*persons without work for more than 12 months*
Stopa bezrobocia rejestrowanego (stan w dniu 31 XII) w %	25,8	29,2	27,2	23,6	18,7	*Registered unemployment rate (as of 31 XII) in %*

a Stan w dniu 31 XII (w 1999 r. — 30 IX); według faktycznego miejsca pracy.
a As of 31 XII (in 1999 — 30 IX); by actual workplace.

I. WAŻNIEJSZE DANE O WOJEWÓDZTWIE (cd.)
MAJOR DATA ON THE VOIVODSHIP (cont.)

WYSZCZEGÓLNIENIE	2000	2004	2005	2006	2007	*SPECIFICATION*
WYNAGRODZENIA. ŚWIADCZENIA Z UBEZPIECZEŃ SPOŁECZNYCH						*WAGES AND SALARIES. SOCIAL SECURITY BENEFITS*
Przeciętne miesięczne wynagrodzenia brutto w zł	1671,17	1967,23	2015,99	2118,29	2273,81	*Average monthly gross wages and salaries in zl*
1999 = 100	113,3	133,4	136,7	143,6	154,2	*1999 = 100*
w tym: przemysł	1702,61	1874,22	1879,30	1970,75	2158,18	*of which: industry*
budownictwo	1486,12	1628,17	1660,65	1781,30	1946,59	*construction*
Przeciętna liczba emerytów i rencistów [a] w tys.	306,6	299,3	297,6	296,5	298,6	*Average number of retirees and pensioners [a] in thous.:*
z Funduszu Ubezpieczeń Społecznych	238,4	237,2	238,0	238,9	243,2	*from the Social Insurance Fund*
rolników indywidualnych	68,2	62,1	59,7	57,5	55,4	*farmers*
Przeciętna miesięczna emerytura i renta brutto [b] w zł:						*Average monthly gross retirement pay and pension [b] in zl:*
z Funduszu Ubezpieczeń Społecznych	759,05	991,82	1019,16	1098,71	1131,01	*from the Social Insurance Fund*
rolników indywidualnych [c]	602,05	745,69	756,55	799,84	811,93	*farmers [c]*
INFRASTRUKTURA KOMUNALNA. MIESZKANIA						*MUNICIPAL INFRASTRUCTURE. DWELLINGS*
Długość sieci (stan w dniu 31 XII) w km:						*Network (as of 31 XII) in km:*
rozdzielczej:						*distribution:*
wodociągowej	9253,6	11121,8	12130,2	12285,3	12893,3	*water-line*
kanalizacyjnej [d]	2541,3	3713,5	4017,9	4044,2	4229,3	*sewerage [d]*
gazowej	.	2283,7	2406,1	2441,7	2534,3	*gas-line*
Zużycie w gospodarstwach domowych:						*Consumption in households:*
wody z wodociągów:						*water from water-line systems:*
w hm^3	48,5	43,7	44,4	44,3	44,1	*in hm^3*
na 1 mieszkańca w m^3	33,8	30,6	31,1	31,1	30,9	*per capita in m^3*
energii elektrycznej w miastach:						*electricity in urban areas:*
w GW·h	504,6	529,5	466,8	562,2 [f]	566,4	*in GW·h*
na 1 mieszkańca w kW·h	587,3	616,8	544,0	656,4 [f]	662,2	*per capita in kW·h*
gazu z sieci:						*gas from gas-line system:*
w hm^3	92,3	94,6	95,7	98,6	90,0	*in hm^3*
na 1 odbiorcę w m^3	432,1	432,1	528,0	542,3	560,7	*per consumer in m^3*
Zasoby mieszkaniowe [e] (w 2000 r. - zamieszkane; stan w dniu 31 XII):						*Dwelling stocks [e] (in 2000 - inhabited; as of 31 XII):*
mieszkania:						*dwellings:*
w tysiącach	421,4	454,0	457,9	461,9	467,2	*in thousands*
na 1000 ludności	295,2	317,7	320,5	323,7	327,6	*per 1000 population*

a Bez emerytów i rencistów, którzy otrzymują świadczenia wypłacane przez Ministerstwo Obrony Narodowej, Ministerstwo Spraw Wewnętrznych i Administracji oraz Ministerstwo Sprawiedliwości; bez emerytów i rencistów otrzymujących świadczenia na mocy umów międzynarodowych. *b* Bez emerytur i rent wypłacanych przez Ministerstwo Obrony Narodowej, Ministerstwo Spraw Wewnętrznych i Administracji oraz Ministerstwo Sprawiedliwości; bez emerytur i rent realizowanych na mocy umów międzynarodowych; bez zasiłków rodzinnych i pielęgnacyjnych. *c* Łącznie z wypłatami z Funduszu Ubezpieczeń Społecznych w przypadku łączenia uprawnień do świadczeń z tego funduszu z uprawnieniami do świadczeń z Funduszu Emerytalno-Rentowego. *d* Łącznie z kolektorami. *e* Na podstawie bilansów; patrz uwagi ogólne działu „Infrastruktura komunalna. Mieszkania", ust. 1 na str. 22. *f* Dane zostały zmienione w stosunku do już opublikowanych.

a Excluding retirees and pensioners, who receive benefits paid by the Ministry of National Defence, the Ministry of the Interior and Administration as well as the Ministry of Justice; excluding retirees and pensioners receiving benefits on the basis of international agreements. b Excluding retirement pay and pension paid by the Ministry of National Defence, the Ministry of the Interior and Administration as well as the Ministry of Justice; excluding retirement pay and pension executed on the basis of international agreements; excluding family and nursing benefits. c Including payments from the Social Insurance Fund, in the case of a simultaneous right to benefits from this fund and to benefits from the Pension Fund. d Including collectors. e Based on balances; see general notes to the chapter "Municipal infrastructure. Dwellings", item 1 on page 22. f Data revised in relation to the data already published.

I. WAŻNIEJSZE DANE O WOJEWÓDZTWIE (cd.)
MAJOR DATA ON THE VOIVODSHIP (cont.)

WYSZCZEGÓLNIENIE	2000	2004	2005	2006	2007	*SPECIFICATION*
INFRASTRUKTURA KOMUNALNA. MIESZKANIA (dok.) *MUNICIPAL INFRASTRUCTURE. DWELLINGS (cont.)*						
Zasoby mieszkaniowe [a] (w 2000 r. — zamieszkane; stan w dniu 31 XII) (dok.):						*Dwelling stocks [a] (in 2000— inhabited; as of 31 XII) (cont.):*
izby na 1000 ludności	1054,0	1173,5	1184,7	1197,2	1212,3	*rooms per 1000 population*
powierzchnia użytkowa mieszkań w m^2:						*usable floor space of dwellings in m^2:*
na 1000 ludności	17533,8	20553,6	20798,5	21068,6	21384,5	*per 1000 population*
przeciętna 1 mieszkania	59,4	64,7	64,9	65,1	65,3	*average per dwelling*
Mieszkania oddane do użytkowania:						*Dwellings completed:*
mieszkania:						*dwellings:*
w tysiącach	3,7	4,1	4,5	4,5	5,8	*in thousands*
na 1000 ludności	2,6	2,9	3,1	3,1	4,1	*per 1000 population*
izby na 1000 ludności	8,7	12,4	13,1	12,5	16,2	*rooms per 1000 population*
powierzchnia użytkowa mieszkań w m^2:						*usable floor space of dwellings in m^2:*
na 1000 ludności	174,5	289,4	292,2	278,2	343,7	*per 1000 population*
przeciętna 1 mieszkania	67,3	99,9	93,8	88,8	84,1	*average per dwelling*
EDUKACJA [b] I WYCHOWANIE *EDUCATION [b]*						
Uczniowie w szkołach [c] (stan na początku roku szkolnego) w tys.:						*Pupils and students in schools [c] (as of beginning of the school year) in thous.:*
podstawowych	134,8	113,0	107,3	101,8	96,8	*primary*
gimnazjach	49,2	68,5	66,4	63,5	60,2	*lower secondary*
ponadpodstawowych:						*upper secondary (post-primary):*
zasadnicze (zawodowe)	24,3	0,0	-	x	x	*basic vocational*
średnie:						*secondary:*
licea ogólnokształcące	34,4	0,2	-	x	x	*general*
zawodowe	39,4	7,8	0,9	x	x	*vocational*
ponadgimnazjalnych:						*upper secondary:*
zasadnicze szkoły zawodowe	x	10,4	10,4	10,4	11,0	*basic vocational*
licea ogólnokształcące	x	27,4	27,2	26,6	25,8	*general*
licea profilowane	x	10,7	9,2	7,3	4,7	*specialized*
technika	x	16,0	21,3	23,0	23,3	*technical*
policealnych	6,4	11,0	12,5	12,2	11,3	*post-secondary*
Absolwenci szkół [c] w tys.:						*Graduates of schools [c] in thous.:*
podstawowych	23,5 [d]	20,6	19,7	18,8	.	*primary*
gimnazjów	x	21,6	21,2	20,7	.	*lower secondary*
ponadpodstawowych:						*upper secondary (post-primary):*
zasadnicze (zawodowe)	7,8	x	x	x	x	*basic vocational*
średnich:						*secondary:*
licea ogólnokształcące	7,2	x	x	x	x	*general*
zawodowe	7,4	6,7	0,8	x	x	*vocational*
ponadgimnazjalnych:						*upper secondary:*
zasadnicze szkoły zawodowe	x	3,1	3,3	3,1	.	*basic vocational*
licea ogólnokształcące	x	9,0	8,6	8,6	.	*general*
licea profilowane	x	3,3	3,0	2,6	.	*specialized*
technika	x	x	3,6	4,5	.	
policealnych	2,3	3,9	4,3	3,5	.	*post-secondary*
Absolwenci szkół ponadgimnazjalnych na 1000 ludności	15,7 [e]	15,5	13,5	13,3	.	*Graduates of upper secondary schools per 1000 population*

a Na podstawie bilansów; patrz uwagi ogólne, działu „Infrastruktura komunalna. Mieszkania", ust. 1 na str. 22. *b* Patrz uwagi ogólne działu „Edukacja i wychowanie", ust. 1 i 2 na str. 24. *c* Bez szkół dla dorosłych, z wyjątkiem szkół policealnych. *d* Dane obejmują absolwentów klasy VIII i klasy VI. e Szkoły ponadpodstawowe.

a Based on balances; see general notes to the chapter "Municipal infrastructure. Dwellings", item 1 on page 22. b See general notes to the chapter "Education", item 1 and 2 on page 24. c Excluding schools for adults, except post-secondary schools. d Data include graduates of 8th and 6th class. e Upper secondary (post-primary schools).

I. WAŻNIEJSZE DANE O WOJEWÓDZTWIE (cd.)
MAJOR DATA ON THE VOIVODSHIP (cont.)

WYSZCZEGÓLNIENIE	2000	2004	2005	2006	2007	*SPECIFICATION*
EDUKACJA [a] I WYCHOWANIE (dok.) *EDUCATION [a] (cont.)*						
Studenci szkół wyższych [b] (stan w dniu 30 XI) w tys.	45,1	61,4	61,4	60,0	58,6	*Students of higher education institutions [b] (as of 30 XI) in thous.*
Absolwenci szkół wyższych [bc] w tys.	6,8	11,8	12,2	12,5	13,7	*Graduates of higher education institutions [bc] in thous.*
Uczniowie szkół dla dorosłych (stan na początku roku szkolnego) w tys.	16,5	13,0	12,3	11,3	12,0	*Students of schools for adults (as of beginning of the school year) in thous.*
Absolwenci szkół dla dorosłych [c] w tys.	5,0	4,4	3,9	4,1	2,7	*Graduates of schools for adults [c] in thous.*
Wychowanie przedszkolne (stan na początku roku szkolnego):						*Pre-primary education (as of beginning of the school year):*
miejsca w przedszkolach w tys.	24,6	21,7	22,0	22,1	22,2	*places in nursery schools in thous.*
dzieci w tys.:						*children in thous.:*
w przedszkolach	23,4	20,3	21,2	21,8	22,9	*in nursery schools*
w oddziałach przedszkolnych przy szkołach podstawowych	8,6	8,7	8,5	8,4	7,9	*in pre-primary sections in primary schools*
Dzieci w przedszkolach (stan na początku roku szkolnego) na 1000 dzieci w wieku 3—6 lat	319	327	347	365	385	*Children in nursery schools (as of beginning of the school year) per 1000 children aged 3—6*
OCHRONA ZDROWIA I OPIEKA SPOŁECZNA *HEALTH CARE AND SOCIAL WELFARE*						
Pracownicy medyczni [de] (stan w dniu 31 XII):						*Medical personnel [de] (as of 31 XII):*
lekarze	2104	2212	2180	2314	2244	*doctors*
lekarze stomatolodzy	185	172	335	346	349	*dentists*
pielęgniarki [f]	5963	5601	5649	5927	5908	*nurses [f]*
Łóżka w szpitalach ogólnych (stan w dniu 31 XII) na 10 tys. ludności	42,9	43,3	42,2	41,6	41,2	*Beds in general hospitals (as of 31 XII) per 10 thous. population*
Leczeni w szpitalach ogólnych na 10 tys. ludności	1543	1834	1877	1808	1812	*In-patients in general hospitals per 10 thous. population*
Zakłady opieki zdrowotnej (stan w dniu 31 XII)	362	434	427	464	470	*Health care institutions (as of 31 XII)*
Apteki [g] (stan w dniu 31 XII)	268	314	343	351	354	*Pharmacies [g] (as of 31 XII)*
Liczba ludności na 1 aptekę	5327	4549	4165	4065	4029	*Population per 1 pharmacy*

a Patrz uwagi ogólne działu „Edukacja i wychowanie", ust. 1 i 2 na str. 24. *b* Łącznie z filiami, wydziałami zamiejscowymi i punktami konsultacyjnymi, bez szkół resortu obrony narodowej oraz resortu spraw wewnętrznych i administracji; bez cudzoziemców. *c* Z poprzedniego roku szkolnego, a w roku szkolnym 2000/01 – z roku kalendarzowego; patrz uwagi ogólne działu „Edukacja i wychowanie", ust. 12 na str. 27. *d* Łącznie z lekarzami, pielęgniarkami odbywającymi staż. *e* Od 2001 r. łącznie z indywidualnymi praktykami lekarskimi i pielęgniarskimi zarejestrowanymi w Izbach Lekarskich, pielęgniarskich. *f* Łącznie z magistrami pielęgniarstwa. *g* Bez aptek w stacjonarnych zakładach opieki zdrowotnej, np. w szpitalach, w sanatoriach.

a See general notes to the chapter "Education", item 1 and 2 on page 24. b Including sections, branch departments and consultative units, excluding academies of the Ministry of National Defence and the Ministry of the Interior and Administration; excluding foreigners. c From the previous school year, and in 2000/01 schools year – the calendar year; see general notes to the chapter "Education" item 12 on page 27. d Including doctors, nurses during internship. e Since 2001 including individual medical practises and nurses registered at Chamber of Physicians. f Including master nurses. g Excluding pharmacies in in-patient health care facilities, e.g., in hospitals and sanatoria.

I. WAŻNIEJSZE DANE O WOJEWÓDZTWIE (cd.)
MAJOR DATA ON THE VOIVODSHIP (cont.)

WYSZCZEGÓLNIENIE	2000	2004	2005	2006	2007	*SPECIFICATION*
OCHRONA ZDROWIA I OPIEKA SPOŁECZNA (dok.) *HEALTH CARE AND SOCIAL WELFARE (cont.)*						
Porady udzielone w zakresie ambulatoryjnej opieki zdrowotnej na 1 mieszkańca:						*Consultations provided within the scope of out-patient health care per capita:*
lekarskie	4,7	5,5	5,6	5,8	5,8	*medical*
dentystyczne	0,7	0,9	0,8	0,8	0,8	*dental*
Dzieci w żłobkach [a] (w ciągu roku) na 1000 dzieci w wieku do lat 3	44	33	34	35	35	*Children in nurseries [a] (during the year) per 1000 children up to age 3*
KULTURA. TURYSTYKA *CULTURE. TOURISM*						
Biblioteki publiczne (łącznie z filiami; stan w dniu 31 XII)	367	349	348	342	333	*Public libraries (including branches; as of 31 XII)*
Księgozbiór bibliotek publicznych (stan w dniu 31 XII) na 1000 ludności w wol.	3852	3838	3834	3837	3788	*Public library collections (as of 31 XII) per 1000 population in vol.*
Czytelnicy bibliotek publicznych na 1000 ludności	211	198	192	180	172	*Public library borrowers per 1000 population*
Wypożyczenia księgozbioru z bibliotek publicznych w wol.:						*Public library loans in vol.:*
na 1000 ludności	3891	3680	3491	3266	3098	*per 1000 population*
na 1 czytelnika	18,5	18,6	18,2	18,1	18,0	*per borrower*
Miejsca w teatrach i instytucjach muzycznych (stan w dniu 31 XII) na 1000 ludności	1,2	1,3	1,2	1,2	1,2	*Seats in theatres and music institutions (as of 31 XII) per 1000 population*
Widzowie i słuchacze w teatrach i instytucjach muzycznych na 1000 ludności	255	213	201	208	197	*Audience in theatres and music institutions per 1000 population*
Muzea (stan w dniu 31 XII)	18	23	23	23	23	*Museums (as of 31 XII)*
Zwiedzający muzea i wystawy na 1000 ludności	294	296	305	295	328	*Museum and exhibition visitors per 1000 population*
Kina stałe (stan w dniu 31 XII)	39	29	29	23	23	*Fixed cinemas (as of 31 XII)*
Miejsca na widowni w kinach stałych (stan w dniu 31 XII) na 1000 ludności	7,1	5,4	6,0	4,5	4,5	*Seats in fixed cinemas (as of 31 XII) per 1000 population*
Widzowie w kinach stałych na 1000 ludności	308	400	257	457	449	*Audience in fixed cinemas per 1000 population*
Abonenci (stan w dniu 31 XII) na 1000 ludności:						*Subscribers (as of 31 XII) per 1000 population:*
radiowi	234	237	232	211	204	*radio*
telewizyjni	230	232	226	206	199	*television*
Turystyczne obiekty zbiorowego zakwaterowania (stan w dniu 31 VII)	589	341	353	365	371	*Collective tourist accommodation establishments (as of 31 VII)*
w tym hotele	65	82	85	86	87	*of which hotels*
Miejsca noclegowe (stan w dniu 31 VII) na 10 tys. ludności	343	244	262	268	268	*Number of beds (as of 31 VII) per 10 thous. population*
Korzystający z noclegów na 1000 ludności	586	535	531	574	609	*Tourists accommodated per 1000 population*

a Łącznie z oddziałami żłobkowymi.
a Including nursery wards.

I. WAŻNIEJSZE DANE O WOJEWÓDZTWIE (cd.)
MAJOR DATA ON THE VOIVODSHIP (cont.)

WYSZCZEGÓLNIENIE	2000	2004	2005	2006	2007	*SPECIFICATION*
ROLNICTWO I LEŚNICTWO *AGRICULTURE AND FORESTRY*						
Użytki rolne [a] (stan w czerwcu) w tys. ha	1264,7	1120,6	1078,1	1101,2	1089,1	*Agricultural land [a] (as of June) in thous. ha*
w tym grunty orne:						*of which arable land:*
w tysiącach hektarów	882,6	808,6	756,5	800,2	711,3	*in thousand hectares*
w % powierzchni ogólnej	36,5	33,4	31,3	33,1	29,4	*in % of total area*
Powierzchnia zasiewów (stan w czerwcu) w tys. ha	729,7	636,5	607,2	657,0	626,6	*Sown area (as of June) in thous. ha*
w tym w %:						*of which in %:*
zboża podstawowe (łącznie z mieszankami zbożowymi)	71,8	70,9	71,0	66,6	68,2	*basic cereals (including cereal mixed)*
w tym: pszenica	23,9	24,8	22,4	19,4	19,5	*of which: wheat*
żyto	12,2	7,7	5,5	4,7	7,0	*rye*
ziemniaki	4,9	3,3	2,4	2,3	2,3	*potatoes*
buraki cukrowe	0,9	0,8	0,6	0,7	0,6	*sugar beets*
Zbiory w tys. t:						*Crop production in thous. t:*
zboża podstawowe (łącznie z mieszankami zbożowymi)	1313,4	1515,7	1199,8	1191,8	1394,5	*basic cereals (including cereal mixed)*
w tym: pszenica	587,1	684,6	527,1	464,2	498,5	*of which: wheat*
żyto	166,2	121,5	69,9	70,6	114,4	*rye*
ziemniaki	730,9	410,2	264,8	227,6	278,4	*potatoes*
buraki cukrowe	219,8	200,2	181,3	216,8	205,4	*sugar beets*
Plony z 1 ha w dt:						*Yields per 1 ha in dt:*
zboża podstawowe (łącznie z mieszankami zbożowymi)	25,1	33,6	27,8	27,2	32,7	*basis cereals (including cereal mixed)*
w tym: pszenica	33,6	43,3	38,7	36,4	40,8	*of which: wheat*
żyto	18,7	24,8	21,0	22,8	26,1	*rye*
ziemniaki	206	197	179	152	197	*potatoes*
buraki cukrowe	337	378	475	494	508	*sugar beets*
Zwierzęta gospodarskie:						*Livestock:*
bydło (stan w czerwcu):						*cattle (as of June):*
w tysiącach sztuk	415,0	393,4	407,2	434,4	423,7	*in thousand heads*
na 100 ha użytków rolnych [b] w szt	33,7	38,0	40,8	42,9	42,0	*per 100 ha of agricultural land [b] in heads*
trzoda chlewna (stan w końcu lipca):						*pigs (as of the end of July):*
w tysiącach sztuk	798,9	808,4	880,6	846,0	823,9	*in thousand heads*
na 100 ha użytków rolnych [b] w szt	64,9	78,1	88,2	83,6	81,7	*per 100 ha of agricultural land [b] in heads*
Produkcja na 1 ha użytków rolnych [b]:						*Production per 1 ha of agricultural land [b]:*
żywca rzeźnego w przeliczeniu na mięso (łącznie z tłuszczami i podrobami) [c] w kg	195,1	225,2	227,0	224,6	223,0	*animals for slaughter in terms of meat (including fats and pluck) [c] in kg*
mleka krowiego w l	506,7	825,1	812,2	844,3	825,9	*cows' milk in l*

a Według granic administracyjnych; bez gruntów niestanowiących gospodarstw rolnych. *b* Do przeliczeń przyjęto użytki rolne według siedziby użytkownika gospodarstwa bez gruntów niestanowiących gospodarstw rolnych. c Wołowe, cielęce, wieprzowe, baranie, końskie, drobiowe, kozie, królicze i dziczyzna; w wadze poubojowej ciepłej.

a By administrative borders; excluding non-farm land. b Calculations are based on agricultural land by official residence of the land user excluding non-farm land. c Beef, veal, pork, mutton, horseflesh, poultry, goat, rabbit and venison; in post-slaughter warm weight.

I. WAŻNIEJSZE DANE O WOJEWÓDZTWIE (cd.)
MAJOR DATA ON THE VOIVODSHIP (cont.)

WYSZCZEGÓLNIENIE	2000	2004	2005	2006	2007	*SPECIFICATION*
ROLNICTWO I LEŚNICTWO (dok.) *AGRICULTURE AND FORESTRY (cont.)*						
Skup produktów rolnych na 1 ha użytków rolnych [a]:						*Procurement of agricultural products per 1 ha of agricultural land [a]:*
ziarno zbóż podstawowych (łącznie z mieszankami zbożowymi) w kg	596	605	617	694	572	*basic cereal grains (including cereal mixed) in kg*
ziemniaki w kg	41	25	14	11	13	*potatoes in kg*
buraki cukrowe w kg	179	191	182	215	204	*sugar beets in kg*
żywiec rzeźny w przeliczeniu na mięso (łącznie z tłuszczami) [b] w kg	129	191	190	187	185	*animals for slaughter in terms of meat (including fats) [b] in kg*
mleko krowie w l	396	493	567	615	648	*cows' milk in l*
Zużycie nawozów w przeliczeniu na czysty składnik na 1 ha użytków rolnych [ac] w kg:						*Consumption of fertilizers in terms of pure ingredient per 1 ha of agricultural land [ac] in kg:*
mineralnych lub chemicznych (łącznie z wieloskładnikowymi)	66,5	88,3	90,3	124,4	124,9	*mineral or chemical (including mixed fertilizers)*
wapniowych	125,5	178,4	174,3	36,0	30,1	*lime*
Ciągniki rolnicze (stan w dniu 31 XII) na 100 ha użytków rolnych [a] w szt	3,8	4,4	4,7	.	5,0	*Agricultural tractors (as of 31 XII) per 100 ha of agricultural land [a] in units*
Powierzchnia gruntów leśnych (stan w dniu 31 XII) w tys. ha	732,7	743,0	745,6	750,1	751,8	*Forest land (as of 31 XII) in thous. ha*
Powierzchnia lasów (stan w dniu 31 XII):						*Forest areas (as of 31 XII):*
w tysiącach hektarów	713,0	722,6	725,3	729,4	731,0	*in thousand hectares*
na 1 mieszkańca w ha	0,5	0,5	0,5	0,5	0,5	*per capita in ha*
Lesistość (stan w dniu 31 XII) w %	29,5	29,9	30,0	30,2	30,2	*Woodiness (as of 31 XII) in %*
Pozyskanie drewna (grubizny) na 100 ha powierzchni lasów w m^3	381,0	447,2	407,2	411,1	533,5	*Removals (timber) per 100 ha of forest area in m^3*
PRZEMYSŁ *INDUSTRY*						
Produkcja sprzedana przemysłu:						*Sold production of industry:*
w milionach złotych (ceny bieżące)	12205,1	15808,8	15540,4	16700,8	20329,7	*in million zlotys (current prices)*
2000 = 100 (ceny stałe)	113,7	103,0	99,6	109,4	116,8	*2000 = 100 (constant prices)*
na 1 zatrudnionego w zł (ceny bieżące)	138986,3	195172,9	193072,6	197219,8	232711,6	*per employee in zl (current prices)*
na 1 mieszkańca w zł (ceny bieżące)	8520,0	11067,6	10879,0	11702,7	14250,4	*per capita in zl (current prices)*

a Do przeliczeń przyjęto użytki rolne według siedziby użytkownika gospodarstwa bez gruntów niestanowiących gospodarstw rolnych. *b* Wołowe, cielęce, wieprzowe, baranie, końskie i drobiowe; w wadze poubojowej ciepłej. *c* W roku gospodarczym.

a Calculations are based on agricultural land by official residence of the land user excluding non-farm land. b Beef, veal, pork, mutton, horseflesh and poultry; in post-slaughter warm weight. c In farming year.

I. WAŻNIEJSZE DANE O WOJEWÓDZTWIE (cd.)
MAJOR DATA ON THE VOIVODSHIP (cont.)

WYSZCZEGÓLNIENIE	2000	2004	2005	2006	2007	*SPECIFICATION*
BUDOWNICTWO *CONSTRUCTION*						
Sprzedaż produkcji budowlano-montażowej [a] (ceny bieżące):						*Sales of construction and assembly production [a] (current prices):*
w milionach złotych	1516,3	1932,7	2786,1	2432,5	4002,6	*in million zlotys*
na 1 mieszkańca w zł	1064	1353	1950	1705	2806	*per capita in zl*
w tym sektor prywatny w % ogółem	96,5	98,8	98,7	98,9	98,4	*of which private sector in % of total*
TRANSPORT. ŁĄCZNOŚĆ — stan w dniu 31 XII *TRANSPORT. COMMUNICATIONS — as of 31 XII*						
Linie kolejowe eksploatowane normalnotorowe:						*Railway lines operated — standard gauge:*
w kilometrach	1461	1211	1209	1209	1209	*in kilometres*
na 100 km^2 powierzchni ogólnej w km	6,0	5,0	5,0	5,0	5,0	*per 100 km^2 of total area in km*
Drogi publiczne o twardej nawierzchni (miejskie i zamiejskie):						*Hard surface public roads (urban and non-urban):*
w kilometrach	12257	12285	12352	12231	12331	*in kilometres*
na 100 km^2 powierzchni ogólnej w km	50,6	50,8	51,1	50,6	51,0	*per 100 km^2 of total area in km*
Samochody osobowe zarejestrowane:						*Registered passenger cars:*
w tysiącach sztuk	221,0	386,4	376,2	431,0	474,3	*in thousand units*
na 1000 ludności	155	270	263	302	333	*per 1000 population*
Placówki pocztowe [b]:						*Post offices [b]:*
w liczbach bezwzględnych	437	388	391	399	406	*in absolute numbers*
na 10 tys. ludności	3,1	2,7	2,7	2,8	2,8	*per 10 thous. population*
Telefoniczne łącza główne [c]:						*Telephone main line [c]:*
w tysiącach	368,9	404,7	410,1	389,1	337,4	*in thousands*
na 1000 ludności	258,4	283,3	287,1	272,7	236,6	*per 1000 population*
HANDEL *TRADE*						
Sprzedaż detaliczna towarów (ceny bieżące):						*Retail sales (current prices):*
w milionach złotych	8854,0	10895,0	11313,1	12298,6	12318,9	*in million zlotys*
na 1 mieszkańca w zł	6039	7627	7920	8618	8635	*per capita in zl*
Sklepy (stan w dniu 31 XII) w tys.	16,8	12,7	12,4	15,1	14,4	*Shops (as of 31 XII) in thous.*
Liczba ludności (stan w dniu 31 XII) na 1 sklep	85	113	115	94	99	*Population (as of 31 XII) per shop*

a Zrealizowanej przez podmioty budowlane — według miejsca wykonywania robót. *b* W 2000 r. placówki pocztowe i placówki usług telekomunikacyjnych. *c* Dane dotyczą operatorów telekomunikacyjnych sieci publicznej.

a Realized by construction entities — by place of work performing. b In 2000 post offices and telecommunication service offices. c Data concern operators of the public telecommunication network.

I. WAŻNIEJSZE DANE O WOJEWÓDZTWIE (cd.)
MAJOR DATA ON THE VOIVODSHIP (cont.)

WYSZCZEGÓLNIENIE	2000	2004	2005	2006	2007	*SPECIFICATION*
FINANSE PUBLICZNE *PUBLIC FINANCE*						
Budżety gmin [a]						*Budgets of gminas* [a]
Dochody:						*Revenue:*
w milionach złotych	1370,9	1844,6	2122,5	2398,2	2644,4	*in million zlotys*
na 1 mieszkańca w zł	1203	1636	1883	2131	2351	*per capita in zl*
Wydatki:						*Expenditure:*
w milionach złotych	1427,2	1874,3	2120,6	2440,2	2610,7	*in million zlotys*
na 1 mieszkańca w zł	1253	1663	1881	2168	2321	*per capita in zl*
Budżety miast na prawach powiatu						*Budgets of cities with powiat status*
Dochody:						*Revenue:*
w milionach złotych	566,5	721,8	789,7	879,0	995,0	*in million zlotys*
na 1 mieszkańca w zł	1932	2397	2622	2913	3295	*per capita in zl*
Wydatki:						*Expenditure:*
w milionach złotych	587,6	738,4	791,2	929,1	949,2	*in million zlotys*
na 1 mieszkańca w zł	2003	2452	2627	3079	3143	*per capita in zl*
Budżety powiatów						*Budgets of powiats*
Dochody:						*Revenue:*
w milionach złotych	634,0	651,1	743,0	793,9	864,1	*in million zlotys*
na 1 mieszkańca w zł	557	578	659	705	768	*per capita in zl*
Wydatki:						*Expenditure:*
w milionach złotych	647,8	657,7	765,3	830,2	856,9	*in million zlotys*
na 1 mieszkańca w zł	569	583	679	738	762	*per capita in zl*
Budżet województwa						*Budget of voivodship*
Dochody:						*Revenue:*
w milionach złotych	122,5	253,9	231,3	340,8	435,8	*in million zlotys*
na 1 mieszkańca w zł	86	178	162	239	306	*per capita in zl*
Wydatki:						*Expenditure:*
w milionach złotych	137,1	256,3	291,1	379,2	440,4	*in million zlotys*
na 1 mieszkańca w zł	96	179	204	266	309	*per capita in zl*
INWESTYCJE. ŚRODKI TRWAŁE [b] *INVESTMENTS. FIXED ASSETS* [b]						
Nakłady inwestycyjne (ceny bieżące):						*Investment outlays (current prices):*
w milionach złotych	2643,4	3092,4	3906,4	4726,8	5377,2	*in million zlotys*
na 1 mieszkańca w zł	1845	2165	2735	3312	3769	*per capita in zl*
Udział w nakładach inwestycyjnych (ceny bieżące) w %:						*Share in investment outlays (current prices) in %:*
rolnictwa, łowiectwa i leśnictwa	5,0	6,4	5,5	5,2	5,0	*agriculture, hunting and forestry*
przemysłu	32,1	32,4	39,8	40,0	36,0	*industry*
budownictwa	6,6	9,7	8,3	10,8	15,5	*construction*
handlu i napraw	9,1	8,5	7,6	6,9	6,0	*trade and repair*
transportu, gospodarki magazynowej i łączności	14,1	5,2	4,4	4,3	6,1	*transport, storage and communication*
obsługi nieruchomości i firm	15,6	19,3	18,1	16,8	14,9	*real estate, renting and business activities*

a Bez dochodów i wydatków gmin mających również status miasta na prawach powiatu. *b* Od 2002 r. dane nieporównywalne z danymi za lata poprzednie; patrz uwagi ogólne działu „Inwestycje i środki trwałe", ust. 3 na str. 32 i ust. 7 na str. 33.

a Excluding revenue and expenditure of gminas which are also cities with powiat status. b Since 2002 data not comparable with data for previous years; see general notes to the chapter "Investments and fixed assets", item 3 on page 32 and item 7 on page 33.

I. WAŻNIEJSZE DANE O WOJEWÓDZTWIE (dok.)
MAJOR DATA ON THE VOIVODSHIP (cont.)

WYSZCZEGÓLNIENIE	2000	2004	2005	2006	2007	*SPECIFICATION*
INWESTYCJE. ŚRODKI TRWAŁE [a] (dok.) *INVESTMENTS. FIXED ASSETS [a] (cont.)*						
Wartość brutto środków trwałych (stan w dniu 31 XII; bieżące ceny ewidencyjne):						*Gross value of fixed assets (as of 31 XII; current book-keeping prices):*
w milionach złotych	45691,8	54059,6	56676,4	57946,2	61963,1	*in million zlotys*
na 1 mieszkańca w zł	32008	37838	39673	40610	43448	*per capita in zl*
Udział w wartości brutto środków trwałych (stan w dniu 31 XII; bieżące ceny ewidencyjne) w %:						*Share in gross value of fixed assets (as of 31 XII, current book-keeping prices) in %:*
rolnictwa, łowiectwa i leśnictwa	15,4	12,6	12,2	12,1	11,5	*agriculture, hunting and forestry*
przemysłu	18,3	19,9	20,5	21,8	23,1	*industry*
budownictwa	1,0	0,7	0,8	0,9	0,9	*construction*
handlu i napraw [Δ]	3,0	3,9	3,8	4,1	4,0	*trade and repair [Δ]*
pośrednictwa finansowego	0,6	0,8	0,7	0,7	0,7	*financial intermediation*
obsługi nieruchomości i firm [Δ]	24,3	23,6	23,4	23,4	22,2	*real estate, renting and business activities [Δ]*
PODMIOTY GOSPODARKI NARODOWEJ W REJESTRZE REGON [b] — stan w dniu 31 XII *ENTITIES OF THE NATIONAL ECONOMY IN THE REGON REGISTER [b] — as of 31 XII*						
Ogółem: w tysiącach	102,6	108,9	110,1	111,3	113,1	*Total: in thousands*
na 1000 ludności	71,9	76,2	77,1	78,0	79,3	*per 1000 population*
Osoby prawne i jednostki organizacyjne nie mające osobowości prawnej:						*Legal persons and organizational entities without legal personality:*
w tysiącach	22,6	27,1	27,6	28,5	29,3	*in thousands*
1999 = 100	110,5	132,1	135,0	139,4	142,4	*1999 = 100*
w tym:						*of which:*
przedsiębiorstwa państwowe	74	56	25	23	17	*state owned enterprises*
spółdzielnie	788	750	735	735	733	*co-operatives*
spółki handlowe	3591	4935	5080	5239	5427	*commercial companies*
w tym z udziałem kapitału zagranicznego	733	829	851	881	908	*of which with foreign capital participation*
spółki cywilne	8223	6890	6872	6795	6822	*civil law partnerships*
Osoby fizyczne prowadzące działalność gospodarczą:						*Natural persons conducting economic activity:*
w tysiącach	80,0	81,9	82,4	82,8	83,7	*in thousands*
1999 = 100	105,0	107,5	108,2	108,7	109,9	*1999 = 100*
na 1000 ludności	56,1	57,3	57,7	58,0	58,7	*per 1000 population*
RACHUNKI REGIONALNE [c] *REGIONAL ACCOUNTS [c]*						
Produkt krajowy brutto (ceny bieżące):						*Gross domestic product (current prices):*
w milionach złotych	21722	26839	28153	29977	.	*in million zlotys*
na 1 mieszkańca w zł	15238	18790	19709	21005	.	*per capita in zl*
Wartość dodana brutto (ceny bieżące):						*Gross value added (current prices):*
w milionach złotych	19324	23853	24804	26333	.	*in million zlotys*
na 1 mieszkańca w zł	13557	16699	17364	18452	.	*per capita in zl*
Nominalne dochody do dyspozycji brutto w sektorze gospodarstw domowych:						*Gross nominal disposable income in the households sector:*
w milionach złotych	16774	20192	21030	22009	.	*in million zlotys*
na 1 mieszkańca w zł	11768	14136	14722	15422	.	*per capita in zl*

a Od 2002 r. dane nieporównywalne z danymi za lata poprzednie; patrz uwagi ogólne działu „Inwestycje i środki trwałe", ust. 3 na str. 32 i ust. 7 na str. 33. *b* Bez osób prowadzących indywidualne gospodarstwa rolne. *c* Dane za lata 2000-2006 skorygowano.

a Since 2002 data not comparable with data for previous years; see general notes to the chapter "Investments and fixed assets", item 3 on page 32 and item 7 on page 33. b Excluding persons tending private farms in agriculture. c Data for 2000-2006 have been adjusted.

II. WYBRANE DANE O PODREGIONACH (NTS 3) I POWIATACH (NTS 4) W 2007 R.

SELECTED DATA BY SUBREGIONS (NTS 3) AND POWIATS (NTS 4) IN 2007

Lp. *No.*	WYSZCZEGÓLNIENIE *SPECIFICATION*	Powierzchnia [ab] w km² *Total area [ab] in km²*	Ludność [a] *Population [a]*						Przyrost naturalny na 1000 ludności *Natural increase per 1000 population*
			ogółem w tys. *total in thous.*	w wieku w % *at age in %*			na 1 km² *per 1 km²*	w miastach w % ogółu ludności *in urban areas in % of total population*	
				przedprodukcyjnym *pre-working*	produkcyjnym *working*	poprodukcyjnym *post-working*			
1	**WOJEWÓDZTWO** ..... ***VOIVODSHIP***	**24173**	**1426,2**	**21,3**	**64,8**	**13,9**	**59**	**60,0**	**1,9**
2	**Podregion elbląski** ..... ***Subregion***	**7497**	**529,9**	**21,9**	**64,4**	**13,8**	**71**	**58,6**	**1,9**
	Powiaty: *Powiats:*								
3	braniewski	1202	43,3	22,3	64,5	13,3	36	53,1	0,9
4	działdowski	954	65,0	23,2	63,2	13,6	68	44,5	3,0
5	elbląski	1416	56,4	23,2	63,5	13,3	40	29,6	1,9
6	iławski	1385	90,1	23,1	63,8	13,0	65	57,4	4,2
7	nowomiejski	694	43,5	24,0	62,0	14,0	63	25,5	2,9
8	ostródzki	1766	104,9	22,1	64,2	13,7	60	50,1	2,2
	Miasto na prawach powiatu: *City with powiat status:*								
9	Elbląg	80	126,7	18,6	66,7	14,7	1591	100,0	-0,5
10	**Podregion olsztyński** . ***Subregion***	**10330**	**612,5**	**20,4**	**65,6**	**13,9**	**59**	**62,0**	**1,8**
	Powiaty: *Powiats:*								
11	bartoszycki	1307	60,7	20,9	64,7	14,4	47	56,1	0,6
12	kętrzyński	1213	65,8	20,2	64,9	15,0	55	57,2	-0,5
13	lidzbarski	925	42,6	21,2	63,7	15,1	46	60,0	0,1
14	mrągowski	1065	50,1	21,7	65,2	13,1	47	50,9	3,5
15	nidzicki	961	33,7	23,2	63,2	13,6	35	43,4	1,7
16	olsztyński	2838	114,6	22,1	65,6	12,3	40	34,1	2,4
17	szczycieński	1933	69,2	22,9	63,7	13,4	36	40,3	2,4
	Miasto na prawach powiatu: *City with powiat status:*								
18	Olsztyn	88	175,7	17,2	68,1	14,7	1981	100,0	2,4
19	**Podregion ełcki** ..... ***Subregion***	**6346**	**283,8**	**22,3**	**63,8**	**13,9**	**45**	**57,9**	**2,0**
	Powiaty: *Powiats:*								
20	ełcki	1113	85,3	22,6	64,9	12,5	76	66,5	2,6
21	giżycki	1119	56,7	21,1	64,1	14,8	51	57,3	1,4
22	gołdapski	772	26,8	23,3	62,9	13,8	35	50,3	3,3
23	olecki	874	34,0	23,4	62,6	14,1	39	47,2	1,2
24	piski	1775	57,4	23,3	62,5	14,1	32	59,3	2,8
25	węgorzewski	693	23,6	19,4	64,5	16,1	34	49,4	-0,5

a Stan w dniu 31 XII. *b* Według ewidencji geodezyjnej.

a As of 31 XII. b According to geodetic register.

Zgony Deaths		Saldo migracji wewnętrznych i zagranicznych na pobyt stały na 1000 ludności *Internal and international net migration for permanent residence per 1000 population*	Ludność korzystająca [a] z oczyszczalni ścieków w % ludności ogółem *Population connected to [a] waste water treatment plants in % of total population*	Nakłady na środki trwałe (ceny bieżące) na 1 mieszkańca w zł *Outlays on fixed assets (current prices) per capita in zl*		Przestępstwa stwierdzone w zakończonych postępowaniach przygotowawczych na 10 tys. ludności *Ascertained crimes in completed preparatory proceedings per 10 thous. population*	Wskaźnik wykrywalności sprawców przestępstw stwierdzonych w % *Rate of detectability of delinquents in ascertained crimes in %*	Lp. *No.*
na 1000 ludności *per 1000 population*	w tym niemowląt na 1000 urodzeń żywych *of which infants per 1000 live births*			służące ochronie środowiska *in environmental protection*	służące gospodarce wodnej *in water management*			
9,0	**5,4**	**-2,7**	**71,7**	**100**	**66**	**314,6**	**75,5**	1
9,2	**5,7**	**-3,4**	**69,6**	**120**	**70**	**322,3**	**80,1**	2
9,2	9,0	-5,7	69,6	111	19	267,7	87,7	3
9,1	1,3	-3,6	68,8	100	20	222,2	81,9	4
9,9	8,9	-3,7	38,2	75	253	445,2	80,8	5
8,1	8,1	-3,2	62,7	246	16	265,7	80,0	6
9,0	5,7	-1,2	36,4	0	49	210,1	83,0	7
9,1	3,3	-4,6	70,1	168	26	287,5	73,4	8
9,7	6,0	-2,2	100,0	68	115	x	x	9
8,9	**5,8**	**-1,8**	**74,3**	**87**	**63**	**314,3**	**71,0**	10
10,0	4,6	-7,4	66,3	29	35	282,0	82,7	11
10,5	13,5	-6,3	71,8	46	46	374,2	86,4	12
10,4	4,4	-5,3	66,4	22	45	249,2	81,9	13
8,1	5,1	-3,7	69,2	63	37	293,6	75,7	14
9,6	5,2	-6,2	72,0	22	44	308,3	82,3	15
8,7	4,7	5,6	55,8	99	190	308,7	60,7	16
9,0	3,8	-3,3	59,4	100	48	367,3	72,3	17
7,8	5,8	0,0	99,7	145	17	x	x	18
9,0	**3,8**	**-3,2**	**70,2**	**88**	**66**	**300,6**	**76,7**	19
8,6	5,2	0,3	75,5	95	69	312,6	81,1	20
9,1	3,3	-4,1	74,2	101	78	329,5	67,0	21
9,7	2,8	-5,4	70,6	283	53	349,1	80,3	22
9,7	5,3	-4,9	68,1	36	96	261,5	81,2	23
8,5	-	-4,9	64,8	13	27	257,6	74,9	24
8,6	8,8	0,3	57,8	75	100	294,7	79,9	25

II. WYBRANE DANE O PODREGIONACH (NTS 3) I POWIATACH (NTS 4) W 2007 R. (cd.)

SELECTED DATA BY SUBREGIONS (NTS 3) AND POWIATS (NTS 4) IN 2007 (cont.)

Lp. *No.*	WYSZCZEGÓLNIENIE *SPECIFICATION*	Pracujący [ab] *Employed persons* [ab]					Bezrobotni *Registered unemployed*	
		ogółem w tys. *total in thous.*	w % ogółem *in % of total*				ogółem w tys. *total in thous.*	z ogółem – *of total* –
			rolnictwo, łowiectwo i leśnictwo; rybactwo *agriculture, hunting and forestry; fishing*	przemysł i budownictwo *industry and construction*	usługi rynkowe *market services*	usługi nierynkowe *non-market services*		kobiety *women*
1	**WOJEWÓDZTWO** ..... ***VOIVODSHIP***	**337,0**	**19,6**	**32,1**	**24,6**	**23,7**	**99,0**	**59,0**
2	**Podregion elbląski** ..... ***Subregion***	**124,5**	**20,8**	**36,1**	**21,6**	**21,6**	**35,5**	**62,0**
	Powiaty: *Powiats:*							
3	braniewski	7,8	32,7	16,0	21,6	29,6	5,2	58,4
4	działdowski	15,5	26,1	38,0	15,7	20,2	4,4	71,0
5	elbląski	11,8	36,8	32,7	13,8	16,8	4,3	61,0
6	iławski	25,2	23,6	42,1	17,3	17,1	4,4	62,3
7	nowomiejski	9,9	41,6	29,1	12,1	17,1	3,0	65,1
8	ostródzki	23,0	19,5	37,6	22,9	20,0	8,2	61,3
	Miasto na prawach powiatu: *City with powiat status:*							
9	Elbląg	31,3	1,2	37,6	32,9	28,3	5,9	58,2
10	**Podregion olsztyński** . ***Subregion***	**152,8**	**15,9**	**30,1**	**28,5**	**25,4**	**39,4**	**57,3**
	Powiaty: *Powiats:*							
11	bartoszycki	11,9	32,1	18,6	21,1	28,2	6,9	56,8
12	kętrzyński	12,9	23,0	36,1	17,1	23,7	5,4	53,2
13	lidzbarski	8,8	29,1	32,6	16,2	22,1	4,3	55,1
14	mrągowski	11,4	21,2	34,4	24,9	19,5	4,4	55,2
15	nidzicki	7,1	26,8	36,2	16,5	20,6	2,3	61,9
16	olsztyński	22,6	25,3	39,6	15,2	19,9	6,8	62,7
17	szczycieński	14,2	31,8	26,6	16,7	24,8	5,5	56,0
	Miasto na prawach powiatu: *City with powiat status:*							
18	Olsztyn	63,8	0,6	26,7	43,3	29,3	3,7	58,0
19	**Podregion ełcki** ..... ***Subregion***	**59,7**	**26,3**	**29,0**	**21,1**	**23,6**	**24,1**	**57,3**
	Powiaty: *Powiats:*							
20	ełcki	19,1	16,4	35,3	25,4	22,9	6,6	58,4
21	giżycki	11,6	27,9	24,1	23,9	24,1	4,8	57,8
22	gołdapski	5,6	31,4	31,3	15,4	21,9	2,4	60,5
23	olecki	8,9	29,9	33,7	16,3	20,0	2,5	61,7
24	piski	10,0	29,5	25,4	19,3	25,8	5,4	54,3
25	węgorzewski	4,5	43,2	10,9	16,3	29,7	2,5	53,6

a Stan w dniu 31 XII. *b* Według faktycznego miejsca pracy i rodzaju działalności; bez podmiotów gospodarczych o liczbie pracujących do 9

a As of 31 XII. b By actual workplace and kind of activity; excluding economic entities employing up to 9 persons; with the employed persons

zarejestrowani [a] *persons* [a] w % *in %*		Stopa bezrobocia rejestrowanego [a] w % *Registered unemployment rate* [a] *in %*	Zasoby mieszkaniowe [a] *Dwelling stocks* [a]				Mieszkania oddane do użytkowania na 1000 ludności *Dwellings completed per 1000 population*	Lp. *No.*
			mieszkania *dwellings*		przeciętna powierzchnia użytkowa w m^2 *average usable floor space in* m^2			
pozostający bez pracy dłużej niż 1 rok *without work for more than 1 year*	w wieku 24 lata i mniej *aged 24 and less*		w tys. *in thous.*	na 1000 ludności *per 1000 population*	1 mieszkania *dwelling*	na 1 osobę *per person*		
42,7	**19,0**	**18,7**	**467,2**	**327,6**	**65,3**	**21,4**	**4,1**	1
46,7	**18,9**	**18,6**	**167,8**	**316,7**	**65,8**	**20,8**	**3,3**	2
52,8	19,5	33,6	13,7	315,6	64,2	20,3	1,1	3
47,4	20,3	19,0	20,1	309,5	71,6	22,2	3,4	4
42,0	18,3	22,5	16,6	294,5	70,4	20,7	1,8	5
36,4	22,9	12,8	26,9	299,0	69,9	20,9	4,2	6
47,8	21,7	20,0	12,8	294,5	75,5	22,2	2,7	7
53,7	18,4	22,1	33,3	317,9	64,9	20,6	3,4	8
41,5	14,0	12,8	44,3	349,9	57,3	20,0	4,0	9
39,7	**19,4**	**16,8**	**206,8**	**337,6**	**64,7**	**21,8**	**4,6**	10
45,9	18,6	31,6	20,0	329,4	62,5	20,6	1,4	11
39,2	17,1	25,0	22,5	342,4	59,6	20,4	1,3	12
51,4	19,6	27,4	14,3	334,9	64,3	21,5	0,9	13
34,7	22,7	22,4	16,6	331,8	70,7	23,5	4,4	14
34,4	21,1	20,4	10,3	304,5	66,1	20,1	1,6	15
37,1	20,2	18,8	34,4	299,7	76,4	22,9	4,3	16
39,9	21,4	23,2	20,6	297,9	70,3	21,0	3,1	17
29,1	14,5	4,4	68,1	387,8	57,9	22,4	9,4	18
41,7	**18,4**	**23,6**	**92,6**	**326,2**	**65,6**	**21,4**	**4,4**	19
41,1	19,1	21,4	28,0	328,6	62,1	20,4	7,3	20
41,3	16,4	23,1	19,4	341,7	66,6	22,8	2,9	21
49,4	15,5	24,3	8,5	317,7	67,7	21,5	3,5	22
44,7	20,4	17,6	10,9	321,1	68,7	22,1	4,3	23
37,5	19,5	28,8	17,7	309,0	66,4	20,5	1,7	24
42,4	19,1	30,8	8,0	338,9	67,4	22,8	5,2	25

osób; z pracującymi w gospodarstwach indywidualnych w rolnictwie (dane szacunkowe).

on private farms in agriculture. (estimated data).

II. WYBRANE DANE O PODREGIONACH (NTS 3) I POWIATACH (NTS 4) W 2007 R. (cd.)

SELECTED DATA BY SUBREGIONS (NTS 3) AND POWIATS (NTS 4) IN 2007 (cont.)

Lp. *No.*	WYSZCZEGÓLNIENIE *SPECIFICATION*	Uczniowie w szkołach dla dzieci i młodzieży [a] *Pupils and students of schools for children and youth* [a]						Łóżka w szpitalach ogólnych [b] *Beds in general hospitals* [b]
		podstawowych *primary*	gimnazjach *secondary*	zasadniczych zawodowych *basic vocational*	ogólnokształcących [c] *general secondary* [c]	liceach profilowanych *specialized secondary*	technikach [d] *technical secondary* [d]	
		na 10 tys. ludności *per 10 thous. population*						
1	**WOJEWÓDZTWO** ..... ***VOIVODSHIP***	**669**	**411**	**70**	**181**	**33**	**161**	**41,2**
2	**Podregion elbląski** ..... ***Subregion***	**700**	**416**	**78**	**161**	**33**	**159**	**41,7**
	Powiaty: *Powiats:*							
3	braniewski	734	452	36	152	27	160	21,3
4	działdowski	757	457	66	185	51	179	53,7
5	elbląski	725	431	52	90	x	76	16,8
6	iławski	731	440	116	168	19	171	36,3
7	nowomiejski	810	464	118	152	14	84	27,8
8	ostródzki	710	417	82	124	46	148	29,9
	Miasto na prawach powiatu: *City with powiat status:*							
9	Elbląg	579	340	67	212	47	213	71,9
10	**Podregion olsztyński** . ***Subregion***	**631**	**394**	**72**	**194**	**29**	**146**	**43,9**
	Powiaty: *Powiats:*							
11	bartoszycki	648	422	82	213	29	94	53,9
12	kętrzyński	621	420	78	152	38	223	27,5
13	lidzbarski	660	442	82	148	4	235	31,4
14	mrągowski	677	436	83	143	52	190	27,3
15	nidzicki	744	450	97	194	x	122	23,1
16	olsztyński	652	386	49	80	26	17	40,4
17	szczycieński	746	453	100	138	51	99	22,0
	Miasto na prawach powiatu: *City with powiat status:*							
18	Olsztyn	529	322	60	326	23	208	69,4
19	**Podregion ełcki** ..... ***Subregion***	**691**	**441**	**50**	**189**	**42**	**194**	**34,3**
	Powiaty: *Powiats:*							
20	ełcki	687	422	40	225	40	235	33,1
21	giżycki	660	416	45	210	7	241	43,1
22	gołdapski	720	509	56	145	103	50	24,6
23	olecki	712	458	52	123	88	181	32,0
24	piski	734	471	59	191	40	211	31,7
25	węgorzewski	617	395	70	147	x	74	37,8

a Bez szkół specjalnych. *b* Stan w dniu 31 XII. *c, d* Łącznie z: *c* – uzupełniającymi liceami ogólnokształcącymi, *d* – technikami uzupełniającymi *f* Łącznie z punktami bibliotecznymi; bez wypożyczeń międzybibliotecznych, *g Stan w dniu 31 VII.*

a Excluding special schools. b As of 31 XII. c, d Including: c – supplementary general secondary schools, d – supplementary technical secondary f Including library service points; excluding interlibrary lending. g As of 31 VII.

Liczba ludności [b] na *Population [b] per*		Wypożyczenia księgozbioru z bibliotek publicznych [f] na 1 czytelnika w wol. *Public library loans [f] per borrower in vol.*	Liczba ludności na 1 placówkę biblioteczną [b] *Population per library establishment [b]*	Widzowie w kinach stałych na 1 seans *Audience in fixed cinemas per screening*	Turystyczne obiekty zbiorowego zakwaterowania *Collective tourist accommodation establishments*			Lp. *No.*
1 podmiot ambulatoryjnej opieki zdrowotnej [e] *provider of out-patient health care [e]*	1 aptekę ogólnodostępną *public pharmacy*				miejsca noclegowe [g] *number of beds [g]*	udzielone noclegi *nights spent (overnight stay)*	korzystający z noclegów *tourists accommodated*	
					na 1000 ludności *per 1000 population*			
1567	**4029**	**18**	**3087**	**40**	**26,8**	**1687,7**	**609,1**	1
1772	**4076**	**17**	**3099**	**27**	**14,6**	**949,9**	**380,8**	2
1396	3606	20	1273	x	12,5	813,9	311,4	3
1512	5002	22	2168	21	14,3	818,9	145,1	4
1567	7050	17	2350	22	8,6	500,1	251,2	5
3003	3106	17	3603	40	13,4	744,5	228,9	6
2071	8697	17	2174	29	3,0	27,6	13,0	7
2141	4196	18	4196	31	32,5	2251,5	908,5	8
1424	3334	15	9747	18	8,1	648,8	380,4	9
1527	**3735**	**18**	**2823**	**43**	**31,5**	**2027,4**	**770,4**	10
1445	3794	22	2639	x	2,7	152,3	91,8	11
1370	4697	25	3131	42	10,6	564,6	314,2	12
1705	4735	22	2664	131	7,3	472,0	181,8	13
1617	4557	15	3133	20	110,6	9695,3	3935,9	14
1606	4818	16	1297	6	11,7	453,8	201,5	15
2163	4777	18	2439	26	45,6	2922,5	758,0	16
1923	4616	21	3297	x	33,2	1291,8	278,2	17
1212	2584	15	3739	44	26,7	1433,4	731,2	18
1351	**4729**	**20**	**3835**	**30**	**39,5**	**2333,6**	**687,9**	19
1040	4265	16	7109	27	13,3	795,6	294,8	20
1491	5152	22	3542	31	81,5	4233,8	1702,4	21
2235	5364	21	4470	x	28,8	5586,6	412,4	22
2126	4859	24	3092	41	17,9	879,9	378,1	23
1400	5219	16	2734	x	43,9	1825,0	561,0	24
1121	3925	26	2944	x	65,9	2986,7	733,2	25

i szkołami artystycznymi dającymi uprawnienia zawodowe. *e* Ambulatoryjne zakłady opieki zdrowotnej łącznie z praktykami lekarskimi.

schools and art schools leading to professional certification. e Out-patient health care institutions including medical practices.

II. WYBRANE DANE O PODREGIONACH (NTS 3) I POWIATACH (NTS 4) W 2007 R. (dok.)

SELECTED DATA BY SUBREGIONS (NTS 3) AND POWIATS (NTS 4) IN 2007 (cont.)

Lp. *No.*	WYSZCZEGÓLNIENIE *SPECIFICATION*	Produkcja sprzedana przemysłu [a] (ceny bieżące) *Sold production of industry [a] (current prices)*		Drogi publiczne o twardej nawierzchni [b] w km *Hard surface public roads [b] in km*		Nakłady inwestycyjne w przedsiębiorstwach [a] według lokalizacji inwestycji (ceny bieżące) *Investment outlays in enterprices [a] according to investment location (current prices)*	
		w mln zł *in mln zl*	na 1 mieszkańca w zł *per capita in zl*	powiatowe *powiat roads*	gminne *gmina roads*	w mln zł *in mln zl*	na 1 mieszkańca w zł *per capita in zl*
1	**WOJEWÓDZTWO** ..... ***VOIVODSHIP***	**18821,7**	**13193**	**7021,3**	**2073,8**	**2765,2**	**1938**
2	**Podregion elbląski** ..... ***Subregion***	**7520,9**	**14179**	**2501,5**	**1077,6**	**819,8**	**1546**
	Powiaty: *Powiats:*						
3	braniewski	91,7	2112	342,7	46,1	37,7	867
4	działdowski	850,0	13071	305,8	165,5	96,4	1483
5	elbląski	708,1	12550	524,2	235,6	46,3	821
6	iławski	1641,8	18228	459,8	238,6	225,1	2499
7	nowomiejski	316,2	7260	225,8	203,0	20,8	478
8	ostródzki	2089,2	19894	550,8	126,2	149,7	1425
	Miasto na prawach powiatu: *City with powiat status:*						
9	Elbląg	1823,9	14375	92,4	62,6	243,8	1922
10	**Podregion olsztyński** . ***Subregion***	**8221,2**	**13426**	**2847,3**	**730,8**	**1552,6**	**2535**
	Powiaty: *Powiats:*						
11	bartoszycki	128,2	2100	392,8	94,9	33,4	547
12	kętrzyński	553,0	8367	382,4	72,7	47,4	717
13	lidzbarski	183,8	4305	233,3	36,6	51,7	1212
14	mrągowski	391,2	7818	294,5	111,3	119,3	2385
15	nidzicki	233,0	6880	345,1	24,3	21,4	631
16	olsztyński	1600,4	14014	719,2	103,4	168,6	1476
17	szczycieński	420,6	6069	466,0	114,4	112,0	1616
	Miasto na prawach powiatu: *City with powiat status:*						
18	Olsztyn	4711,0	26905	14,0	173,2	998,7	5704
19	**Podregion ełcki** ..... ***Subregion***	**3079,6**	**10849**	**1672,5**	**265,4**	**392,8**	**1384**
	Powiaty: *Powiats:*						
20	ełcki	1769,5	20786	296,3	95,6	128,1	1505
21	giżycki	505,7	8896	306,9	34,6	122,3	2151
22	gołdapski	223,4	8379	194,1	21,7	35,7	1339
23	olecki	339,0	9883	293,4	22,4	53,0	1546
24	piski	204,7	3559	365,4	77,7	48,3	839
25	węgorzewski	37,2	1589	216,4	13,4	5,4	231

a Dane dotyczą podmiotów gospodarczych, w których liczba pracujących przekracza 9 osób. *b* Stan w dniu 31 XII. *c* Bez osób prowadzących

a Data concern economic entities employing more than 9 persons. b As of 31 XII. c Excluding persons tending private farms in agriculture.

Wartość brutto środków trwałych w przedsiębiorstwach [ab] (bieżące ceny ewidencyjne) *Gross value of fixed assets in enterprises [ab] (current book-keeping prices)*		Podmioty gospodarki narodowej [bc] zarejestrowane w rejestrze REGON *Entities of the national economy [bc] recorded in the REGON register*						Lp. *No.*
		ogółem *total*		osoby prawne i jednostki organizacyjne niemające osobowości prawnej *legal persons and organizational entities without legal personality*		osoby fizyczne prowadzące działalność gospodarczą *natural persons conducting economic activity*		
w mln zł *in mln zl*	na 1 mieszkańca w zł *per capita in zl*	w liczbach bezwzględnych *in absolute numbers*	na 10 tys. ludności *per 10 thous. population*	w liczbach bezwzględnych *in absolute numbers*	na 10 tys. ludności *per 10 thous. population*	w liczbach bezwzględnych *in absolute numbers*	na 10 tys. ludności *per 10 thous. population*	
24988,8	**17522**	**113058**	**792,7**	**29311**	**205,5**	**83747**	**587,2**	1
7440,5	**14042**	**38227**	**721,4**	**9923**	**187,3**	**28304**	**534,2**	2
425,9	9844	2954	682,7	941	217,5	2013	465,3	3
573,5	8820	3757	577,8	811	124,7	2946	453,1	4
393,2	6971	3318	588,3	852	151,1	2466	437,2	5
1230,8	13663	6030	669,4	1362	151,2	4668	518,2	6
181,8	4181	2585	594,4	500	115,0	2085	479,5	7
1436,6	13697	7664	730,7	2061	196,5	5603	534,2	8
3198,6	25243	11919	940,7	3396	268,0	8523	672,6	9
14055,6	**22947**	**52214**	**852,4**	**13870**	**226,4**	**38344**	**626,0**	10
371,9	6127	3633	598,5	986	162,4	2647	436,1	11
896,5	13635	4240	644,8	1133	172,3	3107	472,5	12
416,6	9774	3286	771,0	933	218,9	2353	552,1	13
878,9	17533	4577	913,1	1001	199,7	3576	713,4	14
218,9	6490	2093	620,5	545	161,6	1548	459,0	15
1180,6	10298	8363	729,5	2072	180,7	6291	548,7	16
787,3	11370	4981	719,4	1067	154,1	3914	565,3	17
9304,9	52956	21041	1197,5	6133	349,0	14908	848,4	18
3492,7	**12309**	**22617**	**797,0**	**5518**	**194,5**	**17099**	**602,6**	19
1513,1	17737	6282	736,4	1491	174,8	4791	561,6	20
865,9	15280	5351	944,2	1336	235,7	4015	708,5	21
204,3	7619	2124	792,0	529	197,3	1595	594,7	22
334,7	9841	3120	917,3	705	207,3	2415	710,0	23
480,7	8373	4194	730,6	992	172,8	3202	557,8	24
94,1	3994	1546	656,4	465	197,4	1081	459,0	25

gospodarstwa indywidualne w rolnictwie.

III. POWIATY NA TLE WOJEWÓDZTWA W 2007 R.

POWIATS AGAINST THE BACKGROUND OF THE VOIVODSHIP IN 2007

WYSZCZEGÓLNIENIE *SPECIFICATION*	Powierzchnia ogólna[a] *Total area* [a]	Ludność [a] *Population* [a]				Pracujący [ab] *Employed persons* [ab]	Bezrobotni zarejestrowani [a] *Registered unemployed persons* [a]
		ogółem *total*	w wieku *at age*				
			przedprodukcyjnym *pre-working*	produkcyjnym *working*	poprodukcyjnym *post-working*		
	w odsetkach *in percent*						
WOJEWÓDZTWO ..... ***VOIVODSHIP***	**100,0**	**100,0**	**100,0**	**100,0**	**100,0**	**100,0**	**100,0**
Powiaty: ***Powiats:***							
bartoszycki	5,4	4,3	4,2	4,2	4,4	3,0	7,0
braniewski	5,0	3,0	3,2	3,0	2,9	2,0	5,3
działdowski	3,9	4,6	5,0	4,4	4,5	4,2	4,4
elbląski	5,9	4,0	4,3	3,9	3,8	2,8	4,4
ełcki	4,6	6,0	6,3	6,0	5,4	5,8	6,6
giżycki	4,6	4,0	3,9	3,9	4,2	3,2	4,9
gołdapski	3,2	1,9	2,1	1,8	1,9	1,5	2,4
iławski	5,7	6,3	6,8	6,2	5,9	7,1	4,5
kętrzyński	5,0	4,6	4,4	4,6	5,0	3,8	5,5
lidzbarski	3,8	3,0	3,0	2,9	3,3	2,3	4,4
mrągowski	4,4	3,5	3,6	3,5	3,3	3,3	4,4
nidzicki	4,0	2,4	2,6	2,3	2,3	1,9	2,3
nowomiejski	2,9	3,0	3,4	2,9	3,1	2,1	3,0
olecki	3,6	2,4	2,6	2,3	2,4	2,3	2,5
olsztyński	11,7	8,0	8,3	8,1	7,1	6,5	6,9
ostródzki	7,3	7,4	7,6	7,3	7,3	6,9	8,3
piski	7,3	4,0	4,4	3,9	4,1	2,7	5,5
szczycieński	8,0	4,9	5,2	4,8	4,7	3,7	5,6
węgorzewski	2,9	1,7	1,5	1,6	1,9	0,9	2,6
Miasta na prawach powiatu: ***Cities with powiat status:***							
Elbląg	0,3	8,9	7,7	9,1	9,4	11,2	6,0
Olsztyn	0,4	12,3	9,9	12,9	13,1	22,7	3,8

a Stan w dniu 31 XII. *b* Według faktycznego miejsca pracy; bez podmiotów gospodarczych o liczbie pracujących do 9 osób oraz duchownych, łącznie z pracującymi w rolnictwie indywidualnym oraz fundacjami, stowarzyszeniami i innymi organizacjami.

a As of 31 XII. b By actual workplace; excluding economic entities employing up to 9 persons and clergy, including persons employed in private farms in agriculture as well as foundations, associations and other organizations.

III. POWIATY NA TLE WOJEWÓDZTWA W 2007 R. (cd.)

POWIATS AGAINST THE BACKGROUND OF THE VOIVODSHIP IN 2007 (cont.)

WYSZCZEGÓLNIENIE *SPECIFICATION*	Sieć rozdzielcza [a] *Distribution network* [a]		Zasoby mieszkaniowe [a] *Dwelling stocks* [a]	Mieszkania oddane do użytkowania *Dwellings completed*	Uczniowie szkół *Students of schools*				Dzieci w placówkach wychowania przedszkolnego *Children attending pre-primary education establishments*
	wodociągowa *water-line*	kanalizacyjna oraz kolektory *sewerage and collectors*			podstawowych [b] *primary* [b]	gimnazjów [b] *lower secondary* [b]	ponadgimnazjalnych [bc] *upper secondary* [bc]	policealnych *post-secondary*	
	w odsetkach *in percent*								
WOJEWÓDZTWO ..... ***VOIVODSHIP***	**100,0**	**100,0**	**100,0**	**100,0**	**100,0**	**100,0**	**100,0**	**100,0**	**100,0**
Powiaty: ***Powiats:***									
bartoszycki	5,5	3,0	4,3	1,5	4,1	4,4	3,0	0,8	3,7
braniewski	3,5	3,1	2,9	0,8	3,3	3,4	3,6	1,0	3,0
działdowski	4,4	4,0	4,3	3,8	5,1	4,9	4,8	4,4	4,6
elbląski	5,5	2,2	3,6	1,8	4,2	4,1	1,9	0,1	3,0
ełcki	4,1	3,7	6,0	10,7	6,2	6,2	7,3	7,5	6,0
giżycki	4,4	5,9	4,1	2,8	3,9	4,0	4,5	3,4	3,9
gołdapski	2,7	2,9	1,8	1,6	2,1	2,3	1,5	0,6	1,4
iławski	8,1	7,0	5,8	6,5	6,9	6,8	6,8	3,8	6,2
kętrzyński	4,7	4,7	4,8	1,5	4,3	4,7	5,2	3,4	4,1
lidzbarski	4,4	1,8	3,1	0,7	3,0	3,3	3,1	0,8	2,9
mrągowski	4,5	4,6	3,6	3,8	3,6	3,7	3,7	0,8	3,7
nidzicki	2,3	2,9	2,2	0,9	2,6	2,6	2,2	0,1	2,1
nowomiejski	6,9	2,2	2,7	2,0	3,6	3,4	2,5	0,6	2,4
olecki	4,3	2,9	2,3	2,5	2,5	2,6	2,4	4,7	2,1
olsztyński	11,0	14,7	7,4	8,3	7,8	7,5	3,1	0,4	7,2
ostródzki	7,6	11,5	7,1	6,1	7,8	7,5	6,7	4,6	7,2
piski	2,7	5,6	3,8	1,7	4,4	4,6	4,5	2,4	3,8
szczycieński	6,3	4,3	4,4	3,7	5,4	5,3	4,2	3,6	5,1
węgorzewski	3,9	2,4	1,7	2,1	1,5	1,6	1,2	0,2	1,2
Miasta na prawach powiatu: ***Cities with powiat status:***									
Elbląg	1,4	4,7	9,5	8,8	7,7	7,4	10,8	16,6	10,7
Olsztyn	1,8	6,0	14,6	28,3	9,9	9,8	17,1	40,3	15,9

a Stan w dniu 31 XII. *b* Bez szkół dla dorosłych. *c* Bez szkół artystycznych dających uprawnienia zawodowe.

a As of 31 XII. b Excluding schools for adults. c Excluding art schools leading to professional certification.

III. **POWIATY NA TLE WOJEWÓDZTWA W 2007 R. (dok.)**

POWIATS AGAINST THE BACKGROUND OF THE VOIVODSHIP IN 2007 (cont.)

WYSZCZEGÓLNIENIE *SPECIFICATION*	Lasy [ab] *Forests [ab]*	Dochody budżetów powiatów i miast na prawach powiatów *Revenue of budgets of powiats and cities with powiat status*	Wydatki budżetów powiatów i miast na prawach powiatów *Expenditure of budgets of powiats and cities with powiat status*	Nakłady inwestycyjne [cd] (ceny bieżące) *Investment outlays [cd] (current prices)*	Wartość brutto środków trwałych [ac] (bieżące ceny ewidencyjne) *Gross value of fixed assets [ac] (current book--keeping prices)*	Podmioty gospodarki narodowej [ae] *Entities of the national economy [ae]*
	w odsetkach *in percent*					
WOJEWÓDZTWO ..... ***VOIVODSHIP***	**100,0**	**100,0**	**100,0**	**100,0**	**100,0**	**100,0**
Powiaty: ***Powiats:***						
bartoszycki	3,9	2,4	2,4	1,2	1,5	3,2
braniewski	3,9	1,8	1,7	1,4	1,7	2,6
działdowski	3,7	2,0	2,0	3,5	2,3	3,3
elbląski	3,6	2,0	1,9	1,7	1,6	2,9
ełcki	3,3	4,1	4,1	4,6	6,1	5,6
giżycki	3,9	2,6	2,6	4,4	3,5	4,7
gołdapski	3,3	1,1	1,1	1,3	0,8	1,9
iławski	5,0	3,2	3,4	8,1	4,9	5,3
kętrzyński	2,7	2,9	3,0	1,7	3,6	3,8
lidzbarski	3,3	2,1	2,1	1,9	1,7	2,9
mrągowski	4,6	2,1	2,3	4,3	3,5	4,0
nidzicki	5,0	1,5	1,7	0,8	0,9	1,9
nowomiejski	2,0	1,4	1,6	0,8	0,7	2,3
olecki	3,0	2,1	2,1	1,9	1,3	2,8
olsztyński	14,5	3,6	3,9	6,1	4,7	7,4
ostródzki	7,0	4,4	4,4	5,4	5,7	6,8
piski	11,9	2,3	2,3	1,7	1,9	3,7
szczycieński	13,0	3,3	3,3	4,1	3,2	4,4
węgorzewski	1,9	1,6	1,7	0,2	0,4	1,4
Miasta na prawach powiatu: ***Cities with powiat status:***						
Elbląg	0,3	22,0	21,5	8,8	12,8	10,5
Olsztyn	0,3	31,5	31,1	36,1	37,2	18,6

a Stan w dniu 31 XII. *b* Łącznie z gruntami związanymi z gospodarką leśną. *c* Dane dotyczą podmiotów gospodarczych, w których liczba pracujących przekracza 9 osób. *d* Według lokalizacji inwestycji. *e* Zarejestrowane w rejestrze REGON; bez osób prowadzących indywidualne gospodarstwa rolne.

a As of 31 XII. b Including land connected with silviculture. c Data concern economic entities employing more than 9 persons. d According to investment location. e Recorded in the REGON register; excluding persons tending private farms in agriculture.

TABL. 1. **ZUŻYCIE WODY NA POTRZEBY GOSPODARKI NARODOWEJ I LUDNOŚCI W 2007 R.**
WATER CONSUMPTION FOR NEEDS OF THE NATIONAL ECONOMY AND POPULATION IN 2007

WYSZCZEGÓLNIENIE *SPECIFICATION*	Ogółem *Total*	Przemysł *Industry*	Rolnictwo i leśnictwo [a] *Agriculture and forestry* [a]	Eksploatacja sieci wodociągowej [b] *Exploitation of water-line system* [b]	Przemysł *Industry*	Rolnictwo i leśnictwo [a] *Agriculture and forestry* [a]	Eksploatacja sieci wodociągowej [b] *Exploitation of water-line system* [b]
	w hm^3 *in hm^3*				w % ogółem *in % of total*		
WOJEWÓDZTWO ..... ***VOIVODSHIP***	**121,8**	**31,5**	**33,7**	**56,6**	**25,8**	**27,7**	**46,5**
Podregion elbląski ..... ***Subregion***	**56,8**	**20,2**	**15,6**	**20,9**	**35,6**	**27,5**	**36,8**
Powiaty: *Powiats:*							
braniewski	1,8	0,2	-	1,5	13,5	-	86,5
działdowski	7,4	1,6	3,6	2,2	22,0	48,1	30,0
elbląski	3,6	0,8	1,1	1,7	20,9	31,5	47,6
iławski	9,6	0,7	5,2	3,7	7,2	54,3	38,5
nowomiejski	2,3	0,0	1,0	1,2	0,9	45,3	53,8
ostródzki	10,9	2,4	4,7	3,9	21,5	42,7	35,8
Miasto na prawach powiatu: *City with powiat status:*							
Elbląg	21,2	14,5	-	6,7	68,2	-	31,8
Podregion olsztyński ..... ***Subregion***	**51,4**	**8,8**	**17,4**	**25,0**	**17,1**	**33,9**	**48,6**
Powiaty: *Powiats:*							
bartoszycki	4,4	0,1	1,8	2,5	2,0	40,7	57,3
kętrzyński	3,1	-	0,2	2,9	-	6,3	93,7
lidzbarski	2,2	0,7	-	1,5	31,9	-	68,1
mrągowski	7,3	1,2	4,1	2,0	16,9	56,3	26,8
nidzicki	3,2	0,1	2,1	1,0	4,3	63,5	32,2
olsztyński	11,1	1,1	6,4	3,6	10,2	57,5	32,2
szczycieński	6,2	1,0	2,8	2,3	15,9	45,9	38,2
Miasto na prawach powiatu: *City with powiat status:*							
Olsztyn	13,9	4,6	-	9,2	33,5	-	66,5
Podregion ełcki ..... ***Subregion***	**13,5**	**2,3**	**0,7**	**10,5**	**17,0**	**5,2**	**77,8**
Powiaty: *Powiats:*							
ełcki	4,3	0,8	-	3,5	19,5	-	80,5
giżycki	3,1	0,7	-	2,4	21,9	-	78,1
gołdapski	0,9	0,0	-	0,9	5,2	-	94,8
olecki	2,2	0,4	0,7	1,1	16,5	31,8	51,7
piski	2,1	0,4	-	1,7	20,1	-	79,9
węgorzewski	0,9	-	-	0,9	-	-	100,0

a Woda zużyta do nawadniania w rolnictwie i leśnictwie oraz uzupełniania stawów rybnych. *b* Bez zużycia wody na cele przemysłowe przez wodociągi stanowiące własność gmin, wojewódzkich zakładów usług wodnych i spółek wodnych.

a Water consumption for irrigation in agriculture and forestry as well as for filling fish ponds. b Excluding water consumption for industrial purposes from water-line system of gminas, voivodship waterworks and water companies.

TABL. 2. **ŚCIEKI PRZEMYSŁOWE I KOMUNALNE ORAZ LUDNOŚĆ KORZYSTAJĄCA Z OCZYSZCZALNI ŚCIEKÓW W 2007 R.**

INDUSTRIAL AND MUNICIPAL WASTE WATER AND POPULATION USING WASTE WATER TREATMENT PLANTS IN 2007

WYSZCZEGÓLNIENIE *SPECIFICATION*	Ścieki [a] *Waste water* [a]	Oczyszczane *Treated*				Nieoczyszczane *Untreated*		Ludność korzystająca z oczyszczalni ścieków w % ludności ogółem [c] *Population using waste water treatment plants in % of total population* [c]
		razem *total*	mechanicznie *mechanically*	chemicznie [b] i biologicznie *chemically* [b] *and biologically*	z podwyższonym usuwaniem biogenów *with increased biogene removal (disposal)*	razem *total*	w tym odprowadzone siecią kanalizacyjną *of which discharged by sewerage system*	
	w hm^3	*in hm^3*	w % ogółem	*in % of total*		w hm^3	*in hm^3*	
WOJEWÓDZTWO ..... ***VOIVODSHIP***	**49,9**	**49,5**	**1,1**	**20,0**	**78,2**	**0,3**	**0,1**	**71,7**
Podregion elbląski ..... ***Subregion***	**17,7**	**17,5**	**0,6**	**23,8**	**74,1**	**0,3**	**0,0**	**69,6**
Powiaty: *Powiats:*								
braniewski	1,2	1,2	0,2	24,9	74,9	-	-	69,6
działdowski	1,5	1,5	1,1	98,9	-	-	-	68,8
elbląski	1,5	1,5	-	72,8	27,2	-	-	38,2
iławski	3,0	2,8	1,0	11,2	80,4	0,2	-	62,7
nowomiejski	0,4	0,4	-	100,0	-	-	-	36,4
ostródzki	3,3	3,3	-	15,0	83,9	0,0	0,0	70,1
Miasto na prawach powiatu: *City with powiat status:*								
Elbląg	6,7	6,7	1,0	0,7	98,3	0,0	-	100,0
Podregion olsztyński ..... ***Subregion***	**23,6**	**23,6**	**1,3**	**20,3**	**78,1**	**0,1**	**0,1**	**74,3**
Powiaty: *Powiats:*								
bartoszycki	1,8	1,8	-	33,6	66,3	0,0	-	66,3
kętrzyński	1,9	1,8	-	95,9	2,1	0,0	0,0	71,8
lidzbarski	1,6	1,6	-	43,4	56,3	0,0	0,0	66,4
mrągowski	2,2	2,2	-	1,5	98,5	-	-	69,2
nidzicki	0,7	0,7	-	12,0	88,0	-	-	72,0
olsztyński	3,2	3,2	-	47,1	52,9	-	-	55,8
szczycieński	2,1	2,1	-	2,7	96,1	0,0	0,0	59,4
Miasto na prawach powiatu: *City with powiat status:*								
Olsztyn	10,1	10,1	3,2	-	96,8	-	-	99,7
Podregion ełcki ..... ***Subregion***	**8,5**	**8,5**	**1,4**	**11,3**	**87,2**	**0,0**	**0,0**	**70,2**
Powiaty: *Powiats:*								
ełcki	2,9	2,9	-	1,0	99,0	0,0	0,0	75,5
giżycki	2,1	2,1	2,3	5,8	91,3	0,0	0,0	74,2
gołdapski	0,6	0,6	-	100,0	-	-	-	70,6
olecki	0,9	0,9	1,0	9,2	89,8	-	-	68,1
piski	1,5	1,5	4,1	8,2	87,7	-	-	64,8
węgorzewski	0,5	0,5	-	1,6	98,4	-	-	57,8

a Wymagające oczyszczenia odprowadzone do wód lub do ziemi. *b* Dotyczy tylko ścieków przemysłowych. *c* Ludność korzystająca z oczyszczalni ścieków – na podstawie szacunków; ludność ogółem – na podstawie bilansów.

a Requiring treatment discharged into waters or into the ground. b Concerning only industrial waste water. c Population using waste water treatment plants – estimated data; total population – based on balances.

TABL. 3. **EMISJA I REDUKCJA PRZEMYSŁOWYCH ZANIECZYSZCZEŃ POWIETRZA W 2007 R.**
EMISSION AND REDUCTION OF INDUSTRIAL AIR POLLUTANTS IN 2007

WYSZCZEGÓLNIENIE *SPECIFICATION*	Emisja zanieczyszczeń *Emission of pollutants*				Zanieczyszczenia zatrzymane w urządzeniach do redukcji zanieczyszczeń w % zanieczyszczeń wytworzonych *Pollutants retained in pollutant reduction systems in % of pollutants produced*	
	pyłowych *particulates*		gazowych [a] *gases* [a]			
	ogółem *total*	w tym ze spalania paliw *of which from the combustion of fuels*	ogółem *total*	w tym dwutlenek siarki *of which sulphur dioxide*	pyłowych *particulates*	gazowych [a] *gases* [a]
	w t *in t*					
WOJEWÓDZTWO ..... ***VOIVODSHIP***	**1352**	**1261**	**9874**	**4644**	**96,8**	**1,4**
Podregion elbląski ..... ***Subregion***	**455**	**390**	**3486**	**2034**	**97,5**	**1,9**
Powiaty: *Powiats:*						
braniewski	108	106	247	98	67,4	-
działdowski	36	27	268	68	86,5	-
elbląski	112	70	164	39	57,3	-
iławski	101	100	430	234	92,9	-
nowomiejski	-	-	-	-	-	-
ostródzki	27	25	262	157	98,1	20,4
Miasto na prawach powiatu: *City with powiat status:*						
Elbląg	71	62	2115	1438	99,5	-
Podregion olsztyński ..... ***Subregion***	**586**	**570**	**4387**	**1680**	**97,3**	**0,5**
Powiaty: *Powiats:*						
bartoszycki	16	16	285	154	75,8	-
kętrzyński	51	50	255	71	85,0	0,8
lidzbarski	57	50	244	80	85,2	-
mrągowski	125	125	500	127	82,9	-
nidzicki	12	12	81	20	29,4	-
olsztyński	-	-	58	-	-	4,9
szczycieński	90	90	327	78	91,0	-
Miasto na prawach powiatu: *City with powiat status:*						
Olsztyn	235	227	2637	1150	98,8	0,6
Podregion ełcki ..... ***Subregion***	**311**	**301**	**2001**	**930**	**88,0**	**2,6**
Powiaty: *Powiats:*						
ełcki	91	91	974	664	87,0	-
giżycki	143	143	681	194	90,4	7,1
gołdapski	-	-	-	-	-	-
olecki	1	1	6	2	-	-
piski	62	52	282	59	83,6	-
węgorzewski	14	14	58	11	-	-

[a] Bez dwutlenku węgla.
[a] *Excluding carbon dioxide.*

TABL. 4. **ODPADY [a] WYTWORZONE I NAGROMADZONE ORAZ TERENY ICH SKŁADOWANIA W 2007 R.**
GENERATED AND ACCUMULATED WASTE [a] AND THEIR STORAGE YARDS IN 2007

WYSZCZEGÓLNIENIE *SPECIFICATION*	Odpady wytworzone (w ciągu roku) w tys. t *Waste generated (during the year) in thous. t*				Odpady dotychczas składowane (nagromadzone; stan w końcu roku) [b] w tys. t *Waste landfilled up to now (accumulated; end of year) [b] in thous. t*	Tereny składowania odpadów, nie zrekultywowane (stan w końcu roku) w ha *Area of storage yards, non-reclaimed (end of year) in ha*
	ogółem *total*	poddane odzyskowi *recovered*	unieszkodliwione *treated*	magazynowane czasowo *temporarily stored*		
WOJEWÓDZTWO ..... ***VOIVODSHIP***	**894,8**	**782,1**	**45,8**	**66,9**	**1417,0**	**8,7**
Podregion elbląski	**377,3**	**322,1**	**28,9**	**26,3**	**603,8**	**8,6**
Subregion						
Powiaty:						
Powiats:						
braniewski	2,4	1,3	0,1	1,0	-	-
działdowski	34,4	34,4	-	-	-	-
elbląski	1,1	1,1	-	-	-	-
iławski	59,3	53,2	1,0	5,1	-	-
nowomiejski	17,7	15,2	2,3	0,2	-	-
ostródzki	98,8	76,3	19,9	2,6	6,4	-
Miasto na prawach powiatu:						
City with powiat status:						
Elbląg	163,6	140,6	5,6	17,4	597,4	8,6
Podregion olsztyński	**306,3**	**266,5**	**4,2**	**35,6**	**802,8**	**-**
Subregion						
Powiaty:						
Powiats:						
bartoszycki	7,4	7,0	0,4	-	-	-
kętrzyński	6,8	6,6	0,2	-	-	-
lidzbarski	2,2	2,2	-	-	-	-
mrągowski	3,3	2,8	-	0,5	-	-
nidzicki	39,5	39,5	-	-	-	-
olsztyński	84,8	82,0	2,3	0,5	0,5	-
szczycieński	27,2	26,9	-	0,3	-	-
Miasto na prawach powiatu:						
City with powiat status:						
Olsztyn	135,1	99,5	1,3	34,3	802,3	-
Podregion ełcki	**211,2**	**193,5**	**12,7**	**5,0**	**10,4**	**0,1**
Subregion						
Powiaty:						
Powiats:						
ełcki	50,2	39,5	8,6	2,1	2,1	-
giżycki	7,9	6,7	-	1,2	1,2	-
gołdapski	6,9	6,7	0,2	-	-	-
olecki	69,7	69,7	-	-	-	-
piski	71,4	69,2	0,5	1,7	-	-
węgorzewski	5,1	1,7	3,4	-	7,1	0,1

a Z wyłączeniem odpadów komunalnych. *b* Na terenie własnych zakładów.

a Excluding municipal waste. b On own plant grounds.

TABL. 5. **OCHRONA PRZYRODY I KRAJOBRAZU W 2007 R.**
NATURE AND LANDSCAPE PROTECTION IN 2007

WYSZCZEGÓLNIENIE *SPECIFICATION*	Powierzchnia o szczególnych walorach przyrodniczych prawnie chroniona [a] *Legally protected areas possessing unique environmental value* [a]				Pomniki przyrody [a] *Nature monuments* [a]
	ogółem *total*	w tym *of which*			
		rezerwaty przyrody [b] *nature reserves* [b]	parki krajobrazowe [bc] *scenic parks* [bc]	obszary chronionego krajobrazu [c] *areas of protected landscape* [c]	
	w ha *in ha*				
WOJEWÓDZTWO ..... ***VOIVODSHIP***	**1118968,0**	**30013,3**	**139399,0**	**925532,7**	**2558**
Podregion elbląski ..... ***Subregion***	**315630,6**	**10549,7**	**75206,2**	**229041,9**	**1332**
Powiaty: *Powiats:*					
braniewski	36389,3	2117,8	-	34032,0	194
działdowski	35659,0	421,0	24448,2	10627,1	97
elbląski	57784,0	4208,6	10199,3	43286,2	601
iławski	59447,5	1118,4	22971,0	35226,8	163
nowomiejski	24208,8	467,0	8351,1	15343,7	34
ostródzki	98567,4	2216,9	6000,1	90188,0	165
Miasto na prawach powiatu: *City with powiat status:*					
Elbląg	3574,6	-	3236,5	338,1	78
Podregion olsztyński ..... ***Subregion***	**433647,3**	**8200,7**	**26124,8**	**377992,7**	**760**
Powiaty: *Powiats:*					
bartoszycki	25744,1	17,7	-	25275,3	158
kętrzyński	26273,7	402,8	-	25759,6	177
lidzbarski	22403,5	439,5	-	21840,8	56
mrągowski	64217,2	2225,5	24769,8	28306,6	75
nidzicki	55604,0	213,6	-	55390,4	23
olsztyński	153373,1	4368,9	-	142854,4	133
szczycieński	85529,9	517,9	1355,0	78078,6	121
Miasto na prawach powiatu: *City with powiat status:*					
Olsztyn	501,8	14,8	-	487,0	17
Podregion ełcki ..... ***Subregion***	**369690,1**	**11262,9**	**38068,0**	**318498,1**	**466**
Powiaty: *Powiats:*					
ełcki	55828,5	190,2	-	54918,3	34
giżycki	71427,3	2671,3	-	68531,7	168
gołdapski	60589,1	836,3	13859,7	45135,1	37
olecki	34984,1	434,6	-	34456,5	42
piski	102663,4	5765,3	24208,3	72664,0	113
węgorzewski	44197,7	1365,2	-	42792,5	72

a Łącznie z obiektami utworzonymi na mocy uchwały rady gmin. *b* Bez otuliny. *c* Bez powierzchni rezerwatów i innych form ochrony przyrody położonych na terenie parków krajobrazowych i obszarów chronionego krajobrazu.

a Including those created on the basis of gmina resolutions. b Excluding buffer zones. c Excluding nature reserves and other forms of nature protection within scenic parks and areas of protected landscape.

TABL. 6. **WYDATKI INWESTYCYJNE NA OCHRONĘ ŚRODOWISKA I NA GOSPODARKĘ WODNĄ (ceny bieżące) W 2007 R.**

INVESTMENT EXPENDITURES ON ENVIRONMENTAL PROTECTION AND WATER MANAGEMENT (current prices) IN 2007

WYSZCZEGÓLNIENIE *SPECIFICATION*	Wydatki na ochronę środowiska *Investment expenditures on environmental protection*				Wydatki na gospodarkę wodną *Investment expenditures on water management*	
	ogółem *total*	w tym na *of which on*			ogółem *total*	w tym na ujęcia i doprowadzenia wody *of which on water intakes and systems*
		gospodarkę ściekową i ochronę wód *waste water management and protection of waters*	ochronę powietrza atmosferycznego i klimatu *protection of air and climate*	gospodarkę odpadami, ochronę i przywrócenie wartości użytkowej gleb oraz wód podziemnych i powierzchniowych *waste management, protection and recovery of utility value of soils, protection of surface and underground waters*		
	w tys. zł *in thous. zl*					
WOJEWÓDZTWO ..... ***VOIVODSHIP***	**142363,1**	**89407,5**	**26804,3**	**24844,4**	**94793,1**	**50790,8**
PODREGION ELBLĄSKI .... ***SUBREGION***	**63903,4**	**39439,5**	**8588,4**	**15757,5**	**37381,4**	**17767,5**
POWIAT BRANIEWSKI	4815,6	4693,7	-	121,9	828,4	807,4
Gminy miejskie: *Urban gminas:*						
Braniewo	4742,6	4620,7	-	121,9	63,5	63,5
Gminy miejsko – wiejskie: *Urban-rural gminas:*						
Frombork	-	-	-	-	21,0	-
w tym miasto ..... *of which city*	-	-	-	-	-	-
Pieniężno	36,0	36,0	-	-	573,9	573,9
w tym miasto ..... *of which city*	36,0	36,0	-	-	-	-
Gminy wiejskie: *Rural gminas:*						
Braniewo	-	-	-	-	-	-
Lelkowo	37,0	37,0	-	-	39,0	39,0
Płoskinia	-	-	-	-	119,0	119,0
Wilczęta	-	-	-	-	12,0	12,0
POWIAT DZIAŁDOWSKI	6481,0	6236,5	244,5	-	1310,8	792,2
Gminy miejskie: *Urban gminas:*						
Działdowo	973,7	729,2	244,5	-	45,8	4,5
Gminy miejsko – wiejskie: *Urban-rural gminas:*						
Lidzbark	9,0	9,0	-	-	112,0	112,0
w tym miasto ..... *of which city*	9,0	9,0	-	-	26,0	26,0
Gminy wiejskie: *Rural gminas:*						
Działdowo	1445,3	1445,3	-	-	957,0	479,7
Iłowo-Osada	4053,0	4053,0	-	-	-	-
Płośnica	-	-	-	-	-	-
Rybno	-	-	-	-	196,0	196,0
POWIAT ELBLĄSKI	4229,1	4175,1	-	20,0	14262,8	1670,3
Gminy miejsko – wiejskie: *Urban-rural gminas:*						
Młynary	-	-	-	-	349,0	349,0
w tym miasto ..... *of which city*	-	-	-	-	-	-

TABL. 6. **WYDATKI INWESTYCYJNE NA OCHRONĘ ŚRODOWISKA I NA GOSPODARKĘ WODNĄ (ceny bieżące) W 2007 R. (cd.)**

INVESTMENT EXPENDITURES ON ENVIRONMENTAL PROTECTION AND WATER MANAGEMENT (current prices) IN 2007 (cont.)

WYSZCZEGÓLNIENIE *SPECIFICATION*	Wydatki na ochronę środowiska *Investment expenditures on environmental protection*				Wydatki na gospodarkę wodną *Investment expenditures on water management*	
	ogółem *total*	w tym na *of which on*			ogółem *total*	w tym na ujęcia i doprowadzenia wody *of which on water intakes and systems*
		gospodarkę ściekową i ochronę wód *waste water management and protection of waters*	ochronę powietrza atmosferycznego i klimatu *protection of air and climate*	gospodarkę odpadami, ochronę i przywrócenie wartości użytkowej gleb oraz wód podziemnych i powierzchniowych *waste management, protection and recovery of utility value of soils, protection of surface and underground waters*		
	w tys. zł *in thous. zl*					
Pasłęk	20,0	-	-	20,0	983,7	983,7
w tym miasto *of which city*	20,0	-	-	20,0	-	-
Tolkmicko	4175,1	4175,1	-	-	302,6	302,6
w tym miasto *of which city*	-	-	-	-	-	-
Gminy wiejskie: *Rural gminas:*						
Elbląg	34,0	-	-	-	6742,5	35,0
Godkowo	-	-	-	-	90,1	-
Gronowo Elbląskie	-	-	-	-	2253,2	-
Markusy	-	-	-	-	3541,7	-
Milejewo	-	-	-	-	-	-
Rychliki	-	-	-	-	-	-
POWIAT IŁAWSKI	22141,7	16618,6	1918,1	3605,0	1421,0	997,1
Gminy miejskie: *Urban gminas:*						
Iława	1216,9	1152,2	64,7	-	406,2	406,2
Lubawa	400,8	400,8	-	-	302,3	302,3
Gminy miejsko – wiejskie: *Urban-rural gminas:*						
Kisielice	1889,5	36,1	1853,4	-	-	-
w tym miasto *of which city*	1853,4	-	1853,4	-	-	-
Susz	51,7	51,7	-	-	77,0	-
w tym miasto *of which city*	51,7	51,7	-	-	77,0	-
Zalewo	10205,0	10205,0	-	-	196,0	31,0
w tym miasto *of which city*	416,0	416,0	-	-	-	-
Gminy wiejskie: *Rural gminas:*						
Iława	8258,8	4653,8	-	3605,0	257,5	75,6
Lubawa	119,0	119,0	-	-	182,0	182,0
POWIAT NOWOMIEJSKI	20,0	20,0	-	-	2127,1	628,6
Gminy miejskie: *Urban gminas:*						
Nowe Miasto Lubawskie	-	-	-	-	-	-
Gminy wiejskie: *Rural gminas:*						
Biskupiec	-	-	-	-	1728,4	229,9
Grodziczno	-	-	-	-	324,7	324,7
Kurzętnik	20,0	20,0	-	-	74,0	74,0
Nowe Miasto Lubawskie	-	-	-	-	-	-

TABL. 6. **WYDATKI INWESTYCYJNE NA OCHRONĘ ŚRODOWISKA I NA GOSPODARKĘ WODNĄ (ceny bieżące) W 2007 R. (cd.)**

INVESTMENT EXPENDITURES ON ENVIRONMENTAL PROTECTION AND WATER MANAGEMENT (current prices) IN 2007 (cont.)

WYSZCZEGÓLNIENIE *SPECIFICATION*	Wydatki na ochronę środowiska *Investment expenditures on environmental protection*				Wydatki na gospodarkę wodną *Investment expenditures on water management*	
	ogółem *total*	w tym na *of which on*			ogółem *total*	w tym na ujęcia i doprowadzenia wody *of which on water intakes and systems*
		gospodarkę ściekową i ochronę wód *waste water management and protection of waters*	ochronę powietrza atmosferycznego i klimatu *protection of air and climate*	gospodarkę odpadami, ochronę i przywrócenie wartości użytkowej gleb oraz wód podziemnych i powierzchniowych *waste management, protection and recovery of utility value of soils, protection of surface and underground waters*		
	w tys. zł *in thous. zl*					
POWIAT OSTRÓDZKI	17612,5	6528,3	-	11084,2	2779,3	2055,9
Gminy miejskie: *Urban gminas:*						
Ostróda	1811,1	1811,1	-	-	344,5	344,5
Gminy miejsko – wiejskie: *Urban-rural gminas:*						
Miłakowo	-	-	-	-	-	-
w tym miasto *of which city*	-	-	-	-	-	-
Miłomłyn	23,0	23,0	-	-	559,0	559,0
w tym miasto *of which city*	-	-	-	-	7,0	7,0
Morąg	24,0	24,0	-	-	1311,7	588,3
w tym miasto *of which city*	24,0	24,0	-	-	38,3	38,3
Gminy wiejskie: *Rural gminas:*						
Dąbrówno	2858,0	2858,0	-	-	-	-
Grunwald	161,0	161,0	-	-	27,0	27,0
Łukta	1065,9	1065,9	-	-	225,3	225,3
Małdyty	-	-	-	-	189,8	189,8
Ostróda	11669,5	585,3	-	11084,2	122,0	122,0
Miasto na prawach powiatu: *City with powiat status:*						
Elbląg	8603,5	1167,3	6425,8	926,4	14652,0	10816,0
PODREGION OLSZTYŃSKI *SUBREGION*	**53376,9**	**34504,9**	**10498,8**	**7938,3**	**38556,3**	**22731,6**
POWIAT BARTOSZYCKI	1747,9	1677,9	52,0	18,0	2118,4	2066,5
Gminy miejskie: *Urban gminas:*						
Bartoszyce	984,9	966,9	-	18,0	76,8	76,8
Górowo Iławeckie	355,3	355,3	-	-	-	-
Gminy miejsko – wiejskie: *Urban-rural gminas:*						
Bisztynek	-	-	-	-	-	-
w tym miasto *of which city*	-	-	-	-	-	-
Sępopol	224,6	224,6	-	-	101,2	101,2
w tym miasto *of which city*	21,8	21,8	-	-	-	-
Gminy wiejskie: *Rural gminas:*						
Bartoszyce	183,1	131,1	52,0	-	588,1	536,2
Górowo Iławeckie	-	-	-	-	1352,3	1352,3

TABL. 6. **WYDATKI INWESTYCYJNE NA OCHRONĘ ŚRODOWISKA I NA GOSPODARKĘ WODNĄ (ceny bieżące) W 2007 R. (cd.)**

INVESTMENT EXPENDITURES ON ENVIRONMENTAL PROTECTION AND WATER MANAGEMENT (current prices) IN 2007 (cont.)

WYSZCZEGÓLNIENIE *SPECIFICATION*	Wydatki na ochronę środowiska *Investment expenditures on environmental protection*				Wydatki na gospodarkę wodną *Investment expenditures on water management*	
	ogółem *total*	w tym na *of which on*			ogółem *total*	w tym na ujęcia i doprowadzenia wody *of which on water intakes and systems*
		gospodarkę ściekową i ochronę wód *waste water management and protection of waters*	ochronę powietrza atmosferycznego i klimatu *protection of air and climate*	gospodarkę odpadami, ochronę i przywrócenie wartości użytkowej gleb oraz wód podziemnych i powierzchniowych *waste management, protection and recovery of utility value of soils, protection of surface and underground waters*		
	w tys. zł *in thous. zl*					
POWIAT KĘTRZYŃSKI	3064,9	2564,6	437,3	63,0	3053,8	2600,8
Gminy miejskie: *Urban gminas:*						
Kętrzyn	499,3	34,0	402,3	63,0	291,1	182,8
Gminy miejsko – wiejskie: *Urban-rural gminas:*						
Korsze	630,0	630,0	-	-	-	-
w tym miasto *of which city*	21,0	21,0	-	-	-	-
Reszel	1834,6	1799,6	35,0	-	1500,6	1500,6
w tym miasto *of which city*	42,9	7,9	35,0	-	-	-
Gminy wiejskie: *Rural gminas:*						
Barciany	-	-	-	-	824,4	824,4
Kętrzyn	101,0	101,0	-	-	187,8	93,0
Srokowo	-	-	-	-	249,9	-
POWIAT LIDZBARSKI	951,9	489,1	422,0	40,8	1932,5	1334,7
Gminy miejskie: *Urban gminas:*						
Lidzbark Warmiński	53,0	53,0	-	-	-	-
Gminy miejsko – wiejskie: *Urban-rural gminas:*						
Orneta	426,7	426,7	-	-	607,8	10,0
w tym miasto *of which city*	390,0	390,0	-	-	-	-
Gminy wiejskie: *Rural gminas:*						
Kiwity	-	-	-	-	-	-
Lidzbark Warmiński	422,0	-	422,0	-	1309,0	1309,0
Lubomino	50,2	9,4	-	40,8	15,7	15,7
POWIAT MRĄGOWSKI	3139,3	3083,3	-	56,0	1830,0	1796,0
Gminy miejskie: *Urban gminas:*						
Mrągowo	1170,1	1114,1	-	56,0	29,7	29,7
Gminy miejsko – wiejskie: *Urban-rural gminas:*						
Mikołajki	1469,0	1469,0	-	-	101,0	67,0
w tym miasto *of which city*	24,0	24,0	-	-	8,0	-
Gminy wiejskie: *Rural gminas:*						
Mrągowo	298,5	298,5	-	-	519,4	519,4
Piecki	177,7	177,7	-	-	1111,9	1111,9
Sorkwity	24,0	24,0	-	-	68,0	68,0

TABL. 6. **WYDATKI INWESTYCYJNE NA OCHRONĘ ŚRODOWISKA I NA GOSPODARKĘ WODNĄ (ceny bieżące) W 2007 R. (cd.)**

INVESTMENT EXPENDITURES ON ENVIRONMENTAL PROTECTION AND WATER MANAGEMENT (current prices) IN 2007 (cont.)

WYSZCZEGÓLNIENIE *SPECIFICATION*	Wydatki na ochronę środowiska *Investment expenditures on environmental protection*				Wydatki na gospodarkę wodną *Investment expenditures on water management*	
	ogółem *total*	w tym na *of which on*			ogółem *total*	w tym na ujęcia i doprowadzenia wody *of which on water intakes and systems*
		gospodarkę ściekową i ochronę wód *waste water management and protection of waters*	ochronę powietrza atmosferycznego i klimatu *protection of air and climate*	gospodarkę odpadami, ochronę i przywrócenie wartości użytkowej gleb oraz wód podziemnych i powierzchniowych *waste management, protection and recovery of utility value of soils, protection of surface and underground waters*		
	w tys. zł *in thous. zl*					
POWIAT NIDZICKI	732,5	732,5	-	-	1494,0	585,5
Gminy miejsko – wiejskie: *Urban-rural gminas:*						
Nidzica	323,5	323,5	-	-	725,2	467,5
w tym miasto *of which city*	272,3	272,3	-	-	371,6	371,6
Gminy wiejskie: *Rural gminas:*						
Janowiec Kościelny	-	-	-	-	650,8	-
Janowo	89,0	89,0	-	-	-	-
Kozłowo	320,0	320,0	-	-	118,0	118,0
POWIAT OLSZTYŃSKI	11359,7	11067,1	258,9	33,7	21738,8	8925,0
Gminy miejsko – wiejskie: *Urban-rural gminas:*						
Barczewo	1108,0	815,4	258,9	33,7	2563,3	1380,5
w tym miasto *of which city*	412,2	153,3	258,9	-	1289,2	116,1
Biskupiec	69,5	69,5	-	-	6597,3	3634,9
w tym miasto *of which city*	69,5	69,5	-	-	2962,4	-
Dobre Miasto	1399,0	1399,0	-	-	603,0	603,0
w tym miasto *of which city*	292,0	292,0	-	-	-	-
Jeziorany	3916,9	3916,9	-	-	732,9	732,9
w tym miasto *of which city*	117,4	117,4	-	-	3,2	3,2
Olsztynek	1200,0	1200,0	-	-	6452,4	17,3
w tym miasto *of which city*	275,6	275,6	-	-	6011,0	-
Gminy wiejskie: *Rural gminas:*						
Dywity	151,7	151,7	-	-	369,9	369,9
Gietrzwałd	2662,3	2662,3	-	-	93,5	93,5
Jonkowo	107,0	107,0	-	-	1552,0	-
Kolno	18,5	18,5	-	-	489,7	465,7
Purda	65,3	65,3	-	-	2031,5	1374,0
Stawiguda	479,0	479,0	-	-	45,0	45,0
Świątki	182,5	182,5	-	-	208,3	208,3
POWIAT SZCZYCIEŃSKI	6924,6	4601,3	154,4	1734,0	3360,3	2394,6
Gminy miejskie: *Urban gminas:*						
Szczytno	3050,6	2461,3	154,4	-	216,2	216,2
Gminy miejsko – wiejskie: *Urban-rural gminas:*						
Pasym	-	-	-	-	1287,6	1287,6
w tym miasto *of which city*	-	-	-	-	-	-

TABL. 6. **WYDATKI INWESTYCYJNE NA OCHRONĘ ŚRODOWISKA I NA GOSPODARKĘ WODNĄ (ceny bieżące) W 2007 R. (cd.)**

INVESTMENT EXPENDITURES ON ENVIRONMENTAL PROTECTION AND WATER MANAGEMENT (current prices) IN 2007 (cont.)

WYSZCZEGÓLNIENIE *SPECIFICATION*	Wydatki na ochronę środowiska *Investment expenditures on environmental protection*				Wydatki na gospodarkę wodną *Investment expenditures on water management*	
	ogółem *total*	w tym na *of which on*			ogółem *total*	w tym na ujęcia i doprowadzenia wody *of which on water intakes and systems*
		gospodarkę ściekową i ochronę wód *waste water management and protection of waters*	ochronę powietrza atmosferycznego i klimatu *protection of air and climate*	gospodarkę odpadami, ochronę i przywrócenie wartości użytkowej gleb oraz wód podziemnych i powierzchniowych *waste management, protection and recovery of utility value of soils, protection of surface and underground waters*		
	w tys. zł *in thous. zl*					
Gminy wiejskie: *Rural gminas:*						
Dźwierzuty	-	-	-	-	30,0	30,0
Jedwabno	1937,2	203,2	-	1734,0	-	-
Rozogi	-	-	-	-	966,7	1,0
Szczytno	1403,0	1403,0	-	-	599,6	599,6
Świętajno	361,0	361,0	-	-	-	-
Wielbark	172,8	172,8	-	-	260,2	260,2
Miasto na prawach powiatu: *City with powiat status:*						
Olsztyn	25456,1	10289,1	9174,2	5992,8	3028,5	3028,5
PODREGION EŁCKI ***SUBREGION***	**25082,8**	**15463,1**	**7717,1**	**1148,6**	**18855,4**	**10291,7**
POWIAT EŁCKI	8075,0	7248,8	-	826,2	5840,5	3283,4
Gminy miejskie: *Urban gminas:*						
Ełk	7014,6	6208,6	-	806,0	1336,7	1336,7
Gminy wiejskie: *Rural gminas:*						
Ełk	852,4	832,2	-	20,2	68,3	68,3
Kalinowo	208,0	208,0	-	-	1490,0	355,7
Prostki	-	-	-	-	1705,8	1188,0
Stare Juchy	-	-	-	-	1239,7	334,7
POWIAT GIŻYCKI	5749,3	5492,3	110,0	147,0	4413,9	1676,2
Gminy miejskie: *Urban gminas:*						
Giżycko	1968,3	1944,3	-	24,0	1148,2	1148,2
Gminy miejsko – wiejskie: *Urban-rural gminas:*						
Ryn	3272,0	3272,0	-	-	2301,2	250,0
w tym miasto *of which city*	210,0	210,0	-	-	1103,0	-
Gminy wiejskie: *Rural gminas:*						
Giżycko	491,0	258,0	110,0	123,0	266,0	266,0
Kruklanki	-	-	-	-	12,0	12,0
Miłki	-	-	-	-	686,5	-
Wydminy	18,0	18,0	-	-	-	-
POWIAT GOŁDAPSKI	7535,4	1191,4	6247,0	97,0	1418,0	704,0
Gminy miejsko – wiejskie: *Urban-rural gminas:*						
Gołdap	7233,4	889,4	6247,0	97,0	-	-
w tym miasto *of which city*	6682,6	338,6	6247,0	97,0	-	-

TABL. 6. **WYDATKI INWESTYCYJNE NA OCHRONĘ ŚRODOWISKA I NA GOSPODARKĘ WODNĄ (ceny bieżące) W 2007 R. (dok.)**

INVESTMENT EXPENDITURES ON ENVIRONMENTAL PROTECTION AND WATER MANAGEMENT (current prices) IN 2007 (cont.)

WYSZCZEGÓLNIENIE *SPECIFICATION*	Wydatki na ochronę środowiska *Investment expenditures on environmental protection*				Wydatki na gospodarkę wodną *Investment expenditures on water management*	
	ogółem *total*	w tym na *of which on*			ogółem *total*	w tym na ujęcia i doprowadzenia wody *of which water intakes and systems*
		gospodarkę ściekową i ochronę wód *waste water management and protection of waters*	ochronę powietrza atmosferycznego i klimatu *protection of air and climate*	gospodarkę odpadami, ochronę i przywrócenie wartości użytkowej gleb oraz wód podziemnych i powierzchniowych *waste management, protection and recovery of soils, protection of surface and underground waters*		
	w tys. zł *in thous. zl*					
Gminy wiejskie: *Rural gminas:*						
Banie Mazurskie	302,0	302,0	-	-	1144,0	430,0
Dubeninki	-	-	-	-	274,0	274,0
POWIAT OLECKI	1245,5	428,1	-	63,4	3280,4	2134,2
Gminy miejsko – wiejskie: *Urban-rural gminas:*						
Olecko	491,5	428,1	-	63,4	1354,9	208,7
w tym miasto *of which city*	470,0	406,6	-	63,4	49,3	49,3
Gminy wiejskie: *Rural gminas:*						
Kowale Oleckie	754,0	-	-	-	-	-
Świętajno	-	-	-	-	1809,5	1809,5
Wieliczki	-	-	-	-	116,0	116,0
POWIAT PISKI	731,3	716,3	-	15,0	1555,4	786,4
Gminy miejsko – wiejskie: *Urban-rural gminas:*						
Biała Piska	30,5	30,5	-	-	774,3	35,4
w tym miasto *of which city*	-	-	-	-	-	-
Orzysz	138,8	128,8	-	10,0	47,0	16,9
w tym miasto *of which city*	34,2	34,2	-	-	-	-
Pisz	557,0	557,0	-	-	324,0	324,0
w tym miasto *of which city*	156,0	156,0	-	-	93,0	93,0
Ruciane – Nida	5,0	-	-	5,0	410,1	410,1
w tym miasto *of which city*	-	-	-	-	-	-
POWIAT WĘGORZEWSKI	1746,3	386,2	1360,1	-	2347,2	1707,5
Gminy miejsko – wiejskie: *Urban-rural gminas:*						
Węgorzewo	1741,8	381,7	1360,1	-	534,4	237,5
w tym miasto *of which city*	1690,2	330,1	1360,1	-	66,6	66,6
Gminy wiejskie *Rural gminas:*						
Budry	-	-	-	-	632,0	632,0
Pozezdrze	4,5	4,5	-	-	1180,8	838,0

TABL. 7. **WYDATKI INWESTYCYJNE NA OCHRONĘ ŚRODOWISKA WEDŁUG ŹRÓDEŁ FINANSOWANIA W 2007 R.**
INVESTMENT EXPENDITURES ON ENVIRONMENTAL PROTECTION BY FINANCING SOURCE IN 2007

WYSZCZEGÓLNIENIE *SPECIFICATION*	Ogółem *Total*	Środki *Funds*						Fundusze ekologiczne (pożyczki, kredyty i dotacje) *Ecological funds (loans, credits and allocations)*	Kredyty i pożyczki krajowe, w tym bankowe *Country credits and loans, of which banking*	Inne środki, w tym nakłady niesfinansowane *Other funds, of which non-financial outlays*
		własne *own*	z budżetu *from budget*				z zagranicy *foreign*			
			centralnego *central*	województwa *voivodship*	powiatu *powiat*	gminy *gmina*				
	w tys. zł *in thous. zl*									
WOJEWÓDZTWO ..... ***VOIVODSHIP***	**142363,1**	**67312,1**	**140,3**	**237,0**	**-**	**2021,2**	**29972,4**	**28378,1**	**11980,1**	**2321,9**
Podregion elbląski ..... ***Subregion***	**63903,4**	**25479,2**	**140,3**	**237,0**	**-**	**919,0**	**19564,1**	**13635,1**	**3717,6**	**211,1**
Powiaty: *Powiats:*										
braniewski	4815,6	1444,5	140,3	-	-	-	3230,8	-	-	-
działdowski	6481,0	3755,8	-	-	-	-	2695,2	30,0	-	-
elbląski	4229,1	868,1	-	-	-	-	-	1825,0	1536,0	-
iławski	22141,7	5782,3	-	-	-	919,0	11978,1	2980,3	482,0	-
nowomiejski	20,0	20,0	-	-	-	-	-	-	-	-
ostródzki	17612,5	5388,0	-	237,0	-	-	1660,0	8416,8	1699,6	211,1
Miasto na prawach powiatu: *City with powiat status:*										
Elbląg	8603,5	8220,5	-	-	-	-	-	383,0	-	-
Podregion olsztyński .. ***Subregion***	**53376,9**	**28245,0**	**-**	**-**	**-**	**1082,0**	**7890,1**	**7695,4**	**7018,0**	**1446,4**
Powiaty: *Powiats:*										
bartoszycki	1747,9	1486,7	-	-	-	-	-	58,4	-	202,8
kętrzyński	3064,9	583,4	-	-	-	63,0	1291,7	1010,8	-	116,0
lidzbarski	951,9	914,1	-	-	-	-	-	37,8	-	-
mrągowski	3139,3	1396,9	-	-	-	-	482,0	637,4	-	623,0
nidzicki	732,5	732,5	-	-	-	-	-	-	-	-
olsztyński	11359,7	4215,3	-	-	-	929,0	2511,2	1919,0	1785,2	-
szczycieński	6924,6	4322,3	-	-	-	-	-	1629,3	973,0	-
Miasto na prawach powiatu: *City with powiat status:*										
Olsztyn	25456,1	14593,8	-	-	-	90,0	3605,2	2402,7	4259,8	504,6
Podregion ełcki ..... ***Subregion***	**25082,8**	**13587,9**	**-**	**-**	**-**	**20,2**	**2518,2**	**7047,6**	**1244,5**	**664,4**
Powiaty: *Powiats:*										
ełcki	8075,0	7086,2	-	-	-	20,2	193,6	-	588,0	187,0
giżycki	5749,3	3070,2	-	-	-	-	2111,6	-	567,5	-
gołdapski	7535,4	925,8	-	-	-	-	213,0	5867,0	89,0	440,6
olecki	1245,5	764,1	-	-	-	-	-	481,4	-	-
piski	731,3	710,3	-	-	-	-	-	21,0	-	-
węgorzewski	1746,3	1031,3	-	-	-	-	-	678,2	-	36,8

TABL. 1 (8). **RADNI GMIN [a] WEDŁUG PŁCI, WIEKU I POZIOMU WYKSZTAŁCENIA W 2007 R.**
Stan w dniu 31 XII

COUNCILLORS OF GMINAS [a] BY SEX, AGE AND EDUCATIONAL LEVEL IN 2007
As of 31 XII

WYSZCZEGÓLNIENIE *SPECIFICATION*	Ogółem *Total*	W tym kobiety *Of which women*	Z liczby ogółem – w wieku *Of total number – at age*			Z liczby ogółem – z wykształceniem *Of total number – with education*		
			29 lat i mniej *29 and less*	30-59	60 lat i więcej *60 and more*	wyższym i policealnym *tertiary and post--secondary*	średnim *secondary*	pozostałym *others*
WOJEWÓDZTWO ..... ***VOIVODSHIP***	**1791**	**471**	**82**	**1528**	**181**	**631**	**735**	**425**
PODREGION ELBLĄSKI .... ***SUBREGION***	**670**	**178**	**28**	**570**	**72**	**222**	**266**	**182**
POWIAT BRANIEWSKI	105	25	5	92	8	33	39	33
Gminy miejskie: *Urban gminas:*								
Braniewo	15	3	-	12	3	14	1	-
Gminy miejsko – wiejskie: *Urban-rural gminas:*								
Frombork	15	6	-	13	2	8	4	3
Pieniężno	15	4	1	13	1	3	10	2
Gminy wiejskie: *Rural gminas:*								
Braniewo	15	3	1	14	-	2	8	5
Lelkowo	15	1	-	14	1	1	3	11
Płoskinia	15	3	2	13	-	4	4	7
Wilczęta	15	5	1	13	1	1	9	5
POWIAT DZIAŁDOWSKI	96	31	4	83	9	35	35	26
Gminy miejskie: *Urban gminas:*								
Działdowo	21	7	-	18	3	16	5	-
Gminy miejsko – wiejskie: *Urban-rural gminas:*								
Lidzbark	15	3	-	11	4	5	6	4
Gminy wiejskie: *Rural gminas:*								
Działdowo	15	7	1	14	-	4	5	6
Iłowo-Osada	15	7	-	14	1	4	5	6
Płośnica	15	4	3	11	1	6	6	3
Rybno	15	3	-	15	-	-	8	7
POWIAT ELBLĄSKI	137	36	10	116	11	34	67	36
Gminy miejsko – wiejskie: *Urban-rural gminas:*								
Młynary	15	4	-	14	1	2	10	3
Pasłęk	21	2	-	19	2	9	9	3
Tolkmicko	14	4	1	12	1	4	7	3

TABL. 1 (8). **RADNI GMIN[a] WEDŁUG PŁCI, WIEKU I POZIOMU WYKSZTAŁCENIA W 2007 R. (cd.)**
Stan w dniu 31 XII

COUNCILLORS OF GMINAS[a] BY SEX, AGE AND EDUCATIONAL LEVEL IN 2007 (cont.)
As of 31 XII

WYSZCZEGÓLNIENIE *SPECIFICATION*	Ogółem *Total*	W tym kobiety *Of which women*	Z liczby ogółem – w wieku *Of total number – at age*			Z liczby ogółem – z wykształceniem *Of total number – with education*		
			29 lat i mniej *29 and less*	30-59	60 lat i więcej *60 and more*	wyższym i policealnym *tertiary and post--secondary*	średnim *secondary*	pozostałym *others*
Gminy wiejskie: *Rural gminas:*								
Elbląg	15	5	1	12	2	6	9	-
Godkowo	13	5	1	11	1	2	5	6
Gronowo Elbląskie	15	5	-	13	2	1	10	4
Markusy	15	3	3	12	-	1	6	8
Milejewo	14	5	3	9	2	6	4	4
Rychliki	15	3	1	14	-	3	7	5
POWIAT IŁAWSKI	111	19	1	93	17	43	32	36
Gminy miejskie: *Urban gminas:*								
Iława	21	3	1	15	5	17	4	-
Lubawa	15	2	-	12	3	6	8	1
Gminy miejsko – wiejskie: *Urban-rural gminas:*								
Kisielice	15	3	-	13	2	5	2	8
Susz	15	2	-	12	3	4	5	6
Zalewo	15	7	-	13	2	7	4	4
Gminy wiejskie: *Rural gminas:*								
Iława	15	1	-	14	1	3	4	8
Lubawa	15	1	-	14	1	1	5	9
POWIAT NOWOMIEJSKI	75	22	3	61	11	20	30	25
Gminy miejskie: *Urban gminas:*								
Nowe Miasto Lubawskie	15	4	1	8	6	8	6	1
Gminy wiejskie: *Rural gminas:*								
Biskupiec	15	4	-	14	1	-	6	9
Grodziczno	15	6	-	12	3	3	7	5
Kurzętnik	15	5	-	15	-	5	5	5
Nowe Miasto Lubawskie	15	3	2	12	1	4	6	5
POWIAT OSTRÓDZKI	146	45	5	125	16	57	63	26
Gminy miejskie: *Urban gminas:*								
Ostróda	21	5	-	18	3	17	4	-
Gminy miejsko – wiejskie: *Urban-rural gminas:*								
Miłakowo	15	5	-	12	3	5	10	-
Miłomłyn	15	8	1	11	3	6	5	4
Morąg	21	4	1	19	1	9	9	3

TABL. 1 (8). **RADNI GMIN[a] WEDŁUG PŁCI, WIEKU I POZIOMU WYKSZTAŁCENIA W 2007 R. (cd.)**
Stan w dniu 31 XII

COUNCILLORS OF GMINAS[a] BY SEX, AGE AND EDUCATIONAL LEVEL IN 2007 (cont.)
As of 31 XII

WYSZCZEGÓLNIENIE *SPECIFICATION*	Ogółem *Total*	W tym kobiety *Of which women*	Z liczby ogółem – w wieku *Of total number – at age*			Z liczby ogółem – z wykształceniem *Of total number – with education*		
			29 lat i mniej *29 and less*	30-59	60 lat i więcej *60 and more*	wyższym i policealnym *tertiary and post--secondary*	średnim *secondary*	pozostałym *others*
Gminy wiejskie: *Rural gminas:*								
Dąbrówno	15	5	1	14	-	4	4	7
Grunwald	15	6	1	13	1	4	8	3
Łukta	14	4	1	10	3	5	6	3
Małdyty	15	4	-	14	1	3	8	4
Ostróda	15	4	-	14	1	4	9	2
PODREGION OLSZTYŃSKI .. *SUBREGION*	**717**	**198**	**37**	**604**	**76**	**244**	**325**	**148**
POWIAT BARTOSZYCKI	96	22	4	79	13	28	50	18
Gminy miejskie: *Urban gminas:*								
Bartoszyce	21	3	-	15	6	12	8	1
Górowo Iławeckie	15	4	1	12	2	5	9	1
Gminy miejsko – wiejskie: *Urban-rural gminas:*								
Bisztynek	15	3	-	14	1	4	10	1
Sępopol	15	5	-	15	-	3	8	4
Gminy wiejskie: *Rural gminas:*								
Bartoszyce	15	3	1	12	2	3	7	5
Górowo Iławeckie	15	4	2	11	2	1	8	6
POWIAT KĘTRZYŃSKI	96	30	6	82	8	36	48	12
Gminy miejskie: *Urban gminas:*								
Kętrzyn	21	6	-	18	3	17	4	-
Gminy miejsko – wiejskie: *Urban-rural gminas:*								
Korsze	15	8	3	12	-	2	11	2
Reszel	15	1	-	13	2	8	6	1
Gminy wiejskie: *Rural gminas:*								
Barciany	15	5	1	14	-	1	10	4
Kętrzyn	15	5	1	13	1	3	10	2
Srokowo	15	5	1	12	2	5	7	3
POWIAT LIDZBARSKI	75	18	3	61	11	21	33	21
Gminy miejskie: *Urban gminas:*								
Lidzbark Warmiński	15	4	-	13	2	10	5	-
Gminy miejsko – wiejskie: *Urban-rural gminas:*								
Orneta	15	2	-	15	-	6	6	3

TABL. 1 (8). **RADNI GMIN [a] WEDŁUG PŁCI, WIEKU I POZIOMU WYKSZTAŁCENIA W 2007 R. (cd.)**
Stan w dniu 31 XII

COUNCILLORS OF GMINAS [a] BY SEX, AGE AND EDUCATIONAL LEVEL IN 2007 (cont.)
As of 31 XII

WYSZCZEGÓLNIENIE *SPECIFICATION*	Ogółem *Total*	W tym kobiety *Of which women*	Z liczby ogółem – w wieku *Of total number – at age*			Z liczby ogółem – z wykształceniem *Of total number – with education*		
			29 lat i mniej *29 and less*	30-59	60 lat i więcej *60 and more*	wyższym i policealnym *tertiary and post--secondary*	średnim *secondary*	pozostałym *others*
Gminy wiejskie: *Rural gminas:*								
Kiwity	15	2	1	11	3	-	8	7
Lidzbark Warmiński	15	6	1	11	3	2	10	3
Lubomino	15	4	1	11	3	3	4	8
POWIAT MRĄGOWSKI	81	14	1	69	11	27	40	14
Gminy miejskie: *Urban gminas:*								
Mrągowo	21	2	-	18	3	13	8	-
Gminy miejsko – wiejskie: *Urban-rural gminas:*								
Mikołajki	15	4	-	12	3	4	9	2
Gminy wiejskie: *Rural gminas:*								
Mrągowo	15	2	-	13	2	3	11	1
Piecki	15	4	-	14	1	4	9	2
Sorkwity	15	2	1	12	2	3	3	9
POWIAT NIDZICKI	63	18	3	53	7	12	27	24
Gminy miejsko – wiejskie: *Urban-rural gminas:*								
Nidzica	21	5	2	17	2	9	11	1
Gminy wiejskie: *Rural gminas:*								
Janowiec Kościelny	14	4	-	12	2	1	4	9
Janowo	13	4	-	10	3	2	4	7
Kozłowo	15	5	1	14	-	-	8	7
POWIAT OLSZTYŃSKI	180	61	13	149	18	82	73	25
Gminy miejsko – wiejskie: *Urban-rural gminas:*								
Barczewo	15	5	1	11	3	9	5	1
Biskupiec	15	3	-	13	2	5	8	2
Dobre Miasto	15	5	-	14	1	11	3	1
Jeziorany	15	3	-	13	2	10	3	2
Olsztynek	15	5	1	13	1	7	6	2
Gminy wiejskie: *Rural gminas:*								
Dywity	15	3	2	12	1	8	6	1
Gietrzwałd	15	5	1	11	3	5	8	2
Jonkowo	15	6	3	12	-	5	6	4
Kolno	15	3	3	11	1	5	5	5
Purda	15	5	1	14	-	8	5	2
Stawiguda	15	8	-	11	4	4	10	1
Świątki	15	10	1	14	-	5	8	2

TABL. 1 (8). **RADNI GMIN [a] WEDŁUG PŁCI, WIEKU I POZIOMU WYKSZTAŁCENIA W 2007 R. (cd.)**
Stan w dniu 31 XII

COUNCILLORS OF GMINAS [a] BY SEX, AGE AND EDUCATIONAL LEVEL IN 2007 (cont.)
As of 31 XII

WYSZCZEGÓLNIENIE *SPECIFICATION*	Ogółem *Total*	W tym kobiety *Of which women*	Z liczby ogółem – w wieku *Of total number – at age*			Z liczby ogółem – z wykształceniem *Of total number – with education*		
			29 lat i mniej *29 and less*	30-59	60 lat i więcej *60 and more*	wyższym i policealnym *tertiary and post--secondary*	średnim *secondary*	pozostałym *others*
POWIAT SZCZYCIEŃSKI	126	35	7	111	8	38	54	34
Gminy miejskie: *Urban gminas:*								
Szczytno	21	6	2	17	2	13	6	2
Gminy miejsko – wiejskie: *Urban-rural gminas:*								
Pasym	15	5	-	13	2	2	10	3
Gminy wiejskie: *Rural gminas:*								
Dźwierzuty	15	2	-	13	2	4	6	5
Jedwabno	15	8	3	12	-	7	5	3
Rozogi	15	4	1	14	-	-	8	7
Szczytno	15	3	1	14	-	3	4	8
Świętajno	15	5	-	15	-	5	9	1
Wielbark	15	2	-	13	2	4	6	5
PODREGION EŁCKI ..... *SUBREGION*	**404**	**95**	**17**	**354**	**33**	**165**	**144**	**95**
POWIAT EŁCKI	82	16	8	71	3	32	29	21
Gminy miejskie: *Urban gminas:*								
Ełk	23	1	1	21	1	19	2	2
Gminy wiejskie: *Rural gminas:*								
Ełk	15	5	2	13	-	2	11	2
Kalinowo	15	2	4	10	1	3	6	6
Prostki	14	1	1	12	1	2	5	7
Stare Juchy	15	7	-	15	-	6	5	4
POWIAT GIŻYCKI	96	21	1	84	11	39	30	27
Gminy miejskie: *Urban gminas:*								
Giżycko	21	4	-	17	4	17	3	1
Gminy miejsko – wiejskie: *Urban-rural gminas:*								
Ryn	15	4	-	14	1	6	2	7
Gminy wiejskie: *Rural gminas:*								
Giżycko	15	2	-	14	1	4	6	5
Kruklanki	15	2	-	14	1	2	8	5
Miłki	15	7	-	12	3	6	3	6
Wydminy	15	2	1	13	1	4	8	3

TABL. 1 (8). **RADNI GMIN [a] WEDŁUG PŁCI, WIEKU I POZIOMU WYKSZTAŁCENIA W 2007 R. (dok.)**
Stan w dniu 31 XII

COUNCILLORS OF GMINAS [a] BY SEX, AGE AND EDUCATIONAL LEVEL IN 2007 (cont.)
As of 31 XII

WYSZCZEGÓLNIENIE *SPECIFICATION*	Ogółem *Total*	W tym kobiety *Of which women*	Z liczby ogółem – w wieku *Of total number – at age*			Z liczby ogółem – z wykształceniem *Of total number – with education*		
			29 lat i mniej *29 and less*	30-59	60 lat i więcej *60 and more*	wyższym i policealnym *tertiary and post--secondary*	średnim *secondary*	pozostałym *others*
POWIAT GOŁDAPSKI	50	16	1	44	5	20	20	10
Gminy miejsko – wiejskie: *Urban-rural gminas:*								
Gołdap	21	5	-	19	2	11	8	2
Gminy wiejskie: *Rural gminas:*								
Banie Mazurskie	14	3	-	11	3	4	7	3
Dubeninki	15	8	1	14	-	5	5	5
POWIAT OLECKI	66	17	3	55	8	29	22	15
Gminy miejsko – wiejskie: *Urban-rural gminas:*								
Olecko	21	3	1	17	3	16	4	1
Gminy wiejskie: *Rural gminas:*								
Kowale Oleckie	15	6	1	12	2	5	7	3
Świętajno	15	5	-	13	2	5	6	4
Wieliczki	15	3	1	13	1	3	5	7
POWIAT PISKI	66	15	1	60	5	32	24	10
Gminy miejsko – wiejskie: *Urban-rural gminas:*								
Biała Piska	15	3	-	13	2	6	2	7
Orzysz	15		-	14	1	10	5	-
Pisz	21	4	1	19	1	10	10	1
Ruciane – Nida	15	4	-	14	1	6	7	2
POWIAT WĘGORZEWSKI	44	10	3	40	1	13	19	12
Gminy miejsko – wiejskie: *Urban-rural gminas:*								
Węgorzewo	15	1	-	15	-	6	8	1
Gminy wiejskie: *Rural gminas:*								
Budry	15	4	1	14	-	3	5	7
Pozezdrze	14	5	2	11	1	4	6	4

a Bez radnych rad miast w miastach na prawach powiatu.

a Excluding councilors of city councils in cities with powiat status.

TABL. 2 (9). **RADNI POWIATÓW I MIAST NA PRAWACH POWIATU WEDŁUG PŁCI, WIEKU I POZIOMU WYKSZTAŁCENIA W 2007 R.**
Stan w dniu 31 XII

COUNCILLORS OF POWIATS AND CITIES WITH POWIAT STATUS BY SEX, AGE AND EDUCATIONAL LEVEL IN 2007
As of 31 XII

WYSZCZEGÓLNIENIE *SPECIFICATION*	Ogółem *Total*	W tym kobiety *Of which women*	Z liczby ogółem – w wieku *Of total number – at age*			Z liczby ogółem – z wykształceniem *Of total number – with education*		
			29 lat i mniej *29 and less*	30-59	60 lat i więcej *60 and more*	wyższym i policealnym *tertiary and post--secondary*	średnim *secondary*	pozostałym *others*
WOJEWÓDZTWO ..... ***VOIVODSHIP***	**392**	**80**	**9**	**330**	**53**	**300**	**81**	**11**
Podregion elbląski ..... ***Subregion***	**138**	**23**	**5**	**114**	**19**	**104**	**29**	**5**
Powiaty: *Powiats:*								
braniewski	16	4	1	12	3	11	3	2
działdowski	19	2	-	16	3	12	6	1
elbląski	17	3	-	14	3	12	4	1
iławski	21	2	-	18	3	15	5	1
nowomiejski	17	3	3	12	2	13	4	-
ostródzki	23	6	1	21	1	20	3	-
Miasto na prawach powiatu: *City with powiat status:*								
Elbląg	25	3	-	21	4	21	4	-
Podregion olsztyński ..... ***Subregion***	**154**	**38**	**2**	**131**	**21**	**123**	**27**	**4**
Powiaty: *Powiats:*								
bartoszycki	19	8	-	18	1	13	6	-
kętrzyński	19	5	1	16	2	18	1	-
lidzbarski	17	2	-	13	4	14	2	1
mrągowski	17	2	-	15	2	13	3	1
nidzicki	15	2	-	11	4	11	3	1
olsztyński	23	5	1	19	3	16	7	-
szczycieński	19	6	-	19	-	16	2	1
Miasto na prawach powiatu: *City with powiat status:*								
Olsztyn	25	8	-	20	5	22	3	-
Podregion ełcki ..... ***Subregion***	**100**	**19**	**2**	**85**	**13**	**73**	**25**	**2**
Powiaty: *Powiats:*								
ełcki	21	6	1	19	1	16	5	-
giżycki	17	2	-	15	2	12	5	-
gołdapski	15	2	-	13	2	13	1	1
olecki	17	3	1	14	2	11	6	-
piski	15	4	-	13	2	13	2	-
węgorzewski	15	2	-	11	4	8	6	1

TABL. 1 (10). **PRZESTĘPSTWA STWIERDZONE W ZAKOŃCZONYCH POSTĘPOWANIACH PRZYGOTOWAWCZYCH WEDŁUG WYBRANYCH RODZAJÓW PRZESTĘPSTW W 2007 R.**

ASCERTAINED CRIMES IN COMPLETED PREPARATORY PROCEEDINGS BY SELECTED TYPE OF CRIME IN 2007

WYSZCZEGÓLNIENIE *SPECIFICATION*	Ogółem *Total*	Z liczby ogółem *Of total number*						
		przeciwko życiu i zdrowiu *against life and health*	drogowe *traffic*	kradzież rzeczy *property theft*	kradzież z włamaniem *burglary*	rozbój, kradzież rozbójnicza, wymuszenie rozbójnicze *robbery, theft with assault, criminal coercion*	gospodarcze *economic*	inne *others*
WOJEWÓDZTWO ..... ***VOIVODSHIP***	**44876**	**1573**	**7968**	**7221**	**4760**	**775**	**7516**	**2209**
Podregion elbląski ..... ***Subregion***	**17095**	**531**	**2557**	**2435**	**1547**	**251**	**4416**	**763**
Powiaty: *Powiats:*								
braniewski	1163	53	290	109	53	21	221	83
działdowski	1445	46	402	237	142	10	115	109
elbląski [a]	8160	176	534	1133	776	108	3193	229
iławski	2393	88	472	299	183	19	477	127
nowomiejski	915	14	263	129	80	11	125	88
ostródzki	3019	154	596	528	313	82	285	127
Podregion olsztyński ..... ***Subregion***	**19248**	**690**	**3384**	**3420**	**2281**	**411**	**2441**	**970**
Powiaty: *Powiats:*								
bartoszycki	1722	78	291	145	149	35	305	176
kętrzyński	2473	91	409	229	141	29	746	149
lidzbarski	1064	41	241	125	82	17	105	60
mrągowski	1469	50	256	259	135	17	162	90
nidzicki	1044	42	315	169	97	18	50	34
olsztyński [a]	8930	293	1226	2055	1367	253	904	327
szczycieński	2546	95	646	438	310	42	169	134
Podregion ełcki ..... ***Subregion***	**8533**	**352**	**2027**	**1366**	**932**	**113**	**659**	**476**
Powiaty: *Powiats:*								
ełcki	2661	101	573	349	255	38	199	132
giżycki	1873	93	389	344	241	35	142	129
gołdapski	931	44	224	122	114	10	92	46
olecki	897	33	216	166	114	9	96	54
piski	1482	63	405	274	165	7	79	68
węgorzewski	689	18	220	111	43	14	51	47

[a] Łącznie z miastami na prawach powiatu.
Ź r ó d ł o: dane Komendy Wojewódzkiej Policji w Olsztynie.

[a] *Including cities with powiat status.*
S o u r c e: data of the Voivodship Police Headquarters in Olsztyn.

TABL. 2 (11). **WSKAŹNIKI WYKRYWALNOŚCI SPRAWCÓW PRZESTĘPSTW STWIERDZONYCH WEDŁUG WYBRANYCH RODZAJÓW PRZESTĘPSTW W 2007 R.**

RATES OF DETECTABILITY OF DELINQUENTS IN ASCERTAINED CRIMES BY SELECTED TYPE OF CRIME IN 2007

WYSZCZEGÓLNIENIE *SPECIFICATION*	Ogółem *Total*	W tym *Of which*		
		kryminalne *criminal*	gospodarcze *economic*	drogowe *traffic*
	w % *in %*			
WOJEWÓDZTWO	**75,5**	**62,0**	**94,6**	**99,6**
VOIVODSHIP				
Podregion elbląski				
Subregion				
Powiaty:				
Powiats:				
braniewski	87,7	79,6	91,9	99,7
działdowski	81,9	70,2	93,9	100,0
elbląski [a]	80,8	66,1	97,6	99,1
iławski	80,0	65,6	98,7	98,7
nowomiejski	83,0	66,8	95,2	100,0
ostródzki	73,4	61,5	96,5	98,8
Podregion olsztyński				
Subregion				
Powiaty:				
Powiats:				
bartoszycki	82,7	71,1	95,1	99,3
kętrzyński	86,4	71,9	99,3	100,0
lidzbarski	81,9	73,2	89,6	100,0
mrągowski	75,7	64,1	96,9	100,0
nidzicki	82,3	72,6	86,0	100,0
olsztyński [a]	60,7	48,6	83,4	99,8
szczycieński	72,3	58,7	83,0	99,5
Podregion ełcki				
Subregion				
Powiaty:				
Powiats:				
ełcki	81,1	73,2	84,6	99,8
giżycki	67,0	50,1	98,6	99,7
gołdapski	80,3	69,0	93,5	99,6
olecki	81,2	70,1	94,8	99,5
piski	74,9	61,1	90,0	100,0
węgorzewski	79,9	65,7	80,4	100,0

[a] Łącznie z miastami na prawach powiatu.
Ź r ó d ł o: dane Komendy Wojewódzkiej Policji w Olsztynie.

[a] *Including cities with powiat status.*
S o u r c e: data of the Voivodship Police Headquarters in Olsztyn.

PODZIAŁ ADMINISTRACYJNY WOJEWÓDZTWA WARMIŃSKO-MAZURSKIEGO

Stan w dniu 1 I 2008 R.

ADMINISTRATIVE DIVISION OF WARMIŃSKO-MAZURSKIE VOIVODSHIP

As of 1 I 2008

Granice podregionów		*Subregion borders*
Granice powiatów		*Powiat borders*
Granice gmin		*Gmina borders*
Gmina miejska		*Urban gmina*
Miasto na prawach powiatu	OLSZTYN	*City with powiat status*
Powiat	*OLSZTYŃSKI*	*Powiat*
Gmina	Zalewo	*Gmina*

GĘSTOŚĆ ZALUDNIENIA WEDŁUG POWIATÓW W 2007 R.

DENSITY OF POPULATION BY POWIATS IN 2007

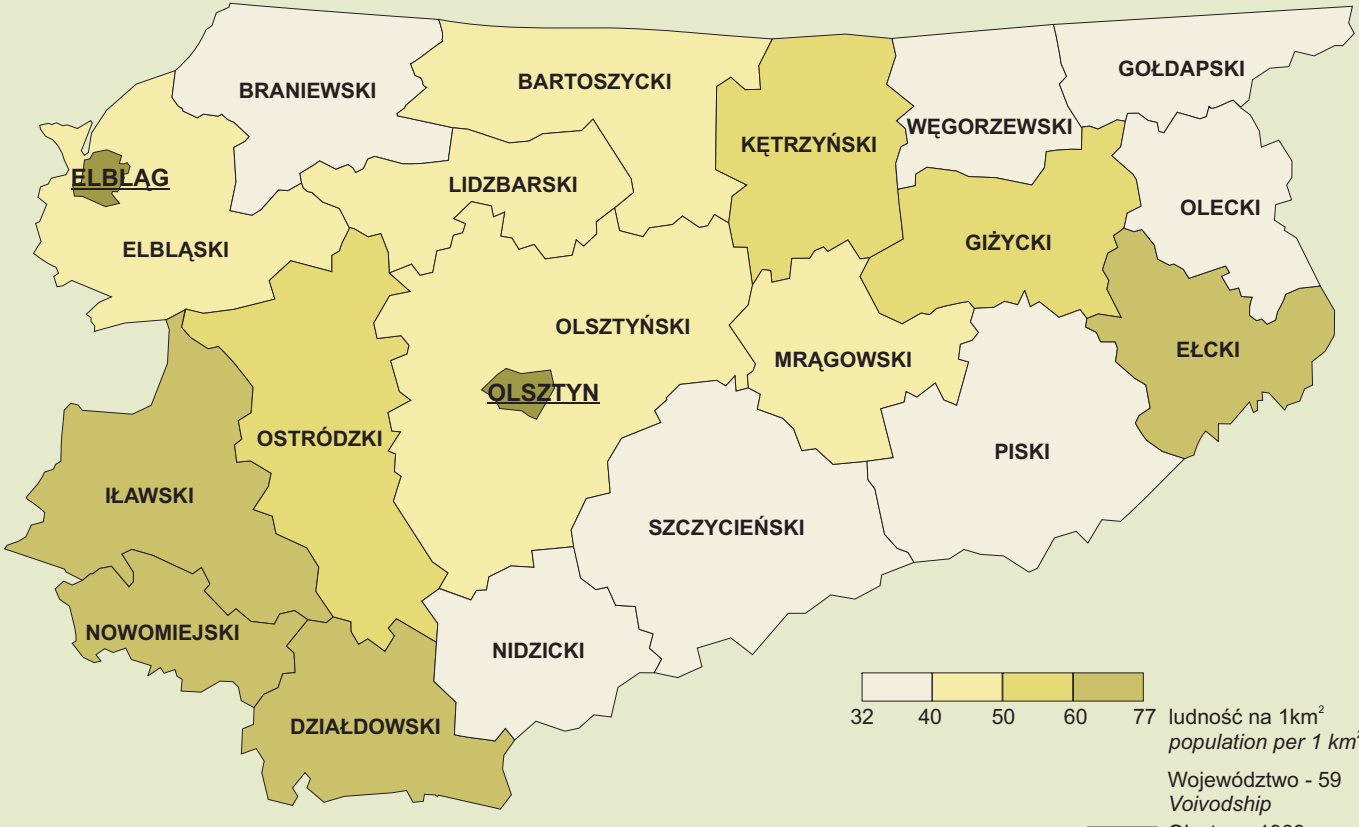

TABL. 1 (12). **POWIERZCHNIA I LUDNOŚĆ W 2007 R.**
Stan w dniu 31 XII

AREA AND POPULATION IN 2007
As of 31 XII

WYSZCZEGÓLNIENIE *SPECIFICATION*	Powierzchnia [a] w km² *Area [a] in km²*	Ludność *Population*				Kobiety na 100 mężczyzn *Females per 100 males*
		ogółem *total*	mężczyźni *males*	kobiety *females*	na 1 km² *per 1 km²*	
WOJEWÓDZTWO ..... ***VOIVODSHIP***	**24173**	**1426155**	**695039**	**731116**	**59**	**105**
PODREGION ELBLĄSKI .... ***SUBREGION***	**7497**	**529864**	**258993**	**270871**	**71**	**105**
POWIAT BRANIEWSKI	1202	43267	21465	21802	36	102
Gminy miejskie: *Urban gminas:*						
Braniewo	12	17693	8562	9131	1426	107
Gminy miejsko – wiejskie: *Urban-rural gminas:*						
Frombork	124	3713	1804	1909	30	106
w tym miasto ..... *of which city*	8	2440	1149	1291	321	112
Pieniężno	243	6675	3438	3237	27	94
w tym miasto ..... *of which city*	4	2862	1374	1488	751	108
Gminy wiejskie: *Rural gminas:*						
Braniewo	307	6348	3246	3102	21	96
Lelkowo	198	3046	1476	1570	15	106
Płoskinia	170	2695	1354	1341	16	99
Wilczęta	148	3097	1585	1512	21	95
POWIAT DZIAŁDOWSKI	954	65025	31865	33160	68	104
Gminy miejskie: *Urban gminas:*						
Działdowo	11	20785	9954	10831	1812	109
Gminy miejsko – wiejskie: *Urban-rural gminas:*						
Lidzbark	255	14442	7093	7349	57	104
w tym miasto ..... *of which city*	6	8162	3908	4254	1437	109
Gminy wiejskie: *Rural gminas:*						
Działdowo	273	9509	4781	4728	35	99
Iłowo-Osada	104	7249	3526	3723	70	106
Płośnica	163	5806	2891	2915	36	101
Rybno	148	7234	3620	3614	49	100
POWIAT ELBLĄSKI	1416	56400	27996	28404	40	101
Gminy miejsko – wiejskie: *Urban-rural gminas:*						
Młynary	158	4581	2252	2329	29	103
w tym miasto ..... *of which city*	3	1816	873	943	658	108
Pasłęk	264	19310	9474	9836	73	104
w tym miasto ..... *of which city*	11	12184	5877	6307	1146	107
Tolkmicko	208	6702	3313	3389	32	102
w tym miasto ..... *of which city*	2	2715	1283	1432	1186	112

TABL. 1 (12). **POWIERZCHNIA I LUDNOŚĆ W 2007 R. (cd.)**
Stan w dniu 31 XII

AREA AND POPULATION IN 2007 (cont.)
As of 31 XII

WYSZCZEGÓLNIENIE *SPECIFICATION*	Powierzchnia [a] w km² *Area [a] in km²*	Ludność *Population*				Kobiety na 100 mężczyzn *Females per 100 males*
		ogółem *total*	mężczyźni *males*	kobiety *females*	na 1 km² *per 1 km²*	
Gminy wiejskie: *Rural gminas:*						
Elbląg	192	6469	3295	3174	34	96
Godkowo	167	3257	1642	1615	20	98
Gronowo Elbląskie	89	4904	2414	2490	55	103
Markusy	110	4128	2079	2049	38	99
Milejewo	96	3039	1513	1526	32	101
Rychliki	132	4010	2014	1996	30	99
POWIAT IŁAWSKI	1385	90086	44247	45839	65	104
Gminy miejskie: *Urban gminas:*						
Iława	22	32325	15339	16986	1477	111
Lubawa	17	9456	4627	4829	562	104
Gminy miejsko – wiejskie: *Urban-rural gminas:*						
Kisielice	173	6195	3142	3053	36	97
w tym miasto *of which city*	3	2221	1086	1135	659	105
Susz	259	12697	6366	6331	49	99
w tym miasto *of which city*	7	5550	2729	2821	832	103
Zalewo	254	6969	3479	3490	27	100
w tym miasto *of which city*	8	2155	1060	1095	262	103
Gminy wiejskie: *Rural gminas:*						
Iława	424	12014	6006	6008	28	100
Lubawa	236	10430	5288	5142	44	97
POWIAT NOWOMIEJSKI	694	43486	21502	21984	63	102
Gminy miejskie: *Urban gminas:*						
Nowe Miasto Lubawskie	11	11078	5246	5832	974	111
Gminy wiejskie: *Rural gminas:*						
Biskupiec	242	9554	4807	4747	40	99
Grodziczno	154	6243	3172	3071	40	97
Kurzętnik	149	8697	4317	4380	58	101
Nowe Miasto Lubawskie	138	7914	3960	3954	57	100
POWIAT OSTRÓDZKI	1766	104890	51319	53571	59	104
Gminy miejskie: *Urban gminas:*						
Ostróda	14	33262	15695	17567	2351	112
Gminy miejsko – wiejskie: *Urban-rural gminas:*						
Miłakowo	158	5699	2825	2874	36	102
w tym miasto *of which city*	9	2688	1314	1374	307	105
Miłomłyn	161	4959	2431	2528	31	104
w tym miasto *of which city*	12	2313	1107	1206	187	109
Morąg	311	24659	12090	12569	79	104
w tym miasto *of which city*	6	14281	6849	7432	2337	109

TABL. 1 (12). **POWIERZCHNIA I LUDNOŚĆ W 2007 R. (cd.)**
Stan w dniu 31 XII

AREA AND POPULATION IN 2007 (cont.)
As of 31 XII

WYSZCZEGÓLNIENIE *SPECIFICATION*	Powierzchnia [a] w km² *Area [a] in km²*	Ludność *Population*				Kobiety na 100 mężczyzn *Females per 100 males*
		ogółem *total*	mężczyźni *males*	kobiety *females*	na 1 km² *per 1 km²*	
Gminy wiejskie: *Rural gminas:*						
Dąbrówno	166	4386	2228	2158	26	97
Grunwald	180	5689	2852	2837	32	99
Łukta	186	4506	2257	2249	24	100
Małdyty	189	6214	3135	3079	33	98
Ostróda	401	15516	7806	7710	39	99
Miasto na prawach powiatu: *City with powiat status:*						
Elbląg	80	126710	60599	66111	1587	109
PODREGION OLSZTYŃSKI .. *SUBREGION*	**10329**	**612524**	**296229**	**316295**	**59**	**107**
POWIAT BARTOSZYCKI	1307	60703	29541	31162	46	105
Gminy miejskie: *Urban gminas:*						
Bartoszyce	11	25164	11919	13245	2288	111
Górowo Iławeckie	3	4412	2135	2277	1329	107
Gminy miejsko – wiejskie: *Urban-rural gminas:*						
Bisztynek	203	6575	3233	3342	32	103
w tym miasto *of which city*	2	2464	1160	1304	1141	112
Sępopol	246	6562	3191	3371	27	106
w tym miasto *of which city*	5	2035	948	1087	440	115
Gminy wiejskie: *Rural gminas:*						
Bartoszyce	428	10794	5487	5307	25	97
Górowo Iławeckie	416	7196	3576	3620	17	101
POWIAT KĘTRZYŃSKI	1213	65753	32132	33621	54	105
Gminy miejskie: *Urban gminas:*						
Kętrzyn	10	27992	13287	14705	2705	111
Gminy miejsko – wiejskie: *Urban-rural gminas:*						
Korsze	250	10499	5243	5256	42	100
w tym miasto *of which city*	4	4574	2227	2347	1135	105
Reszel	179	8262	3985	4277	46	107
w tym miasto *of which city*	4	5059	2408	2651	1324	110
Gminy wiejskie: *Rural gminas:*						
Barciany	295	6675	3390	3285	23	97
Kętrzyn	285	8148	4131	4017	29	97
Srokowo	194	4177	2096	2081	22	99
POWIAT LIDZBARSKI	925	42618	20973	21645	46	103
Gminy miejskie: *Urban gminas:*						
Lidzbark Warmiński	14	16251	7731	8520	1132	110

TABL. 1 (12). **POWIERZCHNIA I LUDNOŚĆ W 2007 R. (cd.)**
Stan w dniu 31 XII

AREA AND POPULATION IN 2007 (cont.)
As of 31 XII

WYSZCZEGÓLNIENIE *SPECIFICATION*	Powierzchnia [a] w km² *Area [a] in km²*	Ludność *Population*				Kobiety na 100 mężczyzn *Females per 100 males*
		ogółem *total*	mężczyźni *males*	kobiety *females*	na 1 km² *per 1 km²*	
Gminy miejsko – wiejskie: *Urban-rural gminas:*						
Orneta	244	12580	6156	6424	52	104
w tym miasto *of which city*	10	9307	4469	4838	966	108
Gminy wiejskie: *Rural gminas:*						
Kiwity	145	3422	1788	1634	24	91
Lidzbark Warmiński	373	6683	3396	3287	18	97
Lubomino	149	3682	1902	1780	25	94
POWIAT MRĄGOWSKI	1065	50127	24500	25627	47	105
Gminy miejskie: *Urban gminas:*						
Mrągowo	15	21699	10449	11250	1465	108
Gminy miejsko – wiejskie: *Urban-rural gminas:*						
Mikołajki	256	8373	4077	4296	33	105
w tym miasto *of which city*	8	3793	1776	2017	429	114
Gminy wiejskie: *Rural gminas:*						
Mrągowo	295	7564	3743	3821	26	102
Piecki	314	7837	3927	3910	25	100
Sorkwity	185	4654	2304	2350	25	102
POWIAT NIDZICKI	961	33729	16731	16998	35	102
Gminy miejsko – wiejskie: *Urban-rural gminas:*						
Nidzica	379	21396	10468	10928	56	104
w tym miasto *of which city*	7	14634	7014	7620	2133	109
Gminy wiejskie: *Rural gminas:*						
Janowiec Kościelny	136	3415	1757	1658	25	94
Janowo	192	2812	1415	1397	15	99
Kozłowo	254	6106	3091	3015	24	98
POWIAT OLSZTYŃSKI	2837	114643	56589	58054	40	103
Gminy miejsko – wiejskie: *Urban-rural gminas:*						
Barczewo	320	16616	8254	8362	52	101
w tym miasto *of which city*	5	7336	3562	3774	1602	106
Biskupiec	290	18961	9233	9728	65	105
w tym miasto *of which city*	5	10318	4872	5446	2064	112
Dobre Miasto	259	15849	7704	8145	61	106
w tym miasto *of which city*	5	10469	4962	5507	2154	111
Jeziorany	211	8125	3965	4160	38	105
w tym miasto *of which city*	3	3377	1561	1816	990	116
Olsztynek	372	13645	6687	6958	37	104
w tym miasto *of which city*	8	7559	3632	3927	983	108

TABL. 1 (12). **POWIERZCHNIA I LUDNOŚĆ W 2007 R. (cd.)**
Stan w dniu 31 XII

AREA AND POPULATION IN 2007 (cont.)
As of 31 XII

WYSZCZEGÓLNIENIE *SPECIFICATION*	Powierzchnia [a] w km² *Area [a] in km²*	Ludność *Population*				Kobiety na 100 mężczyzn *Females per 100 males*
		ogółem *total*	mężczyźni *males*	kobiety *females*	na 1 km² *per 1 km²*	
Gminy wiejskie: *Rural gminas:*						
Dywity	161	9620	4732	4888	60	103
Gietrzwałd	172	5450	2764	2686	32	97
Jonkowo	169	5978	3005	2973	35	99
Kolno	179	3382	1698	1684	19	99
Purda	317	7487	3731	3756	24	101
Stawiguda	223	5386	2697	2689	24	100
Świątki	164	4144	2119	2025	25	96
POWIAT SZCZYCIEŃSKI	1933	69241	34258	34983	36	102
Gminy miejskie: *Urban gminas:*						
Szczytno	11	25382	12096	13286	2390	110
Gminy miejsko – wiejskie: *Urban-rural gminas:*						
Pasym	149	5168	2588	2580	35	100
w tym miasto *of which city*	15	2535	1256	1279	167	102
Gminy wiejskie: *Rural gminas:*						
Dźwierzuty	263	6569	3301	3268	25	99
Jedwabno	312	3573	1802	1771	11	98
Rozogi	224	5648	2880	2768	25	96
Szczytno	346	10810	5461	5349	31	98
Świętajno	280	5850	2926	2924	21	100
Wielbark	348	6241	3204	3037	18	95
Miasto na prawach powiatu: *City with powiat status:*						
Olsztyn	88	175710	81505	94205	1989	116
PODREGION EŁCKI ***SUBREGION***	**6347**	**283767**	**139817**	**143950**	**45**	**103**
POWIAT EŁCKI	1113	85307	41675	43632	77	105
Gminy miejskie: *Urban gminas:*						
Ełk	21	56698	27095	29603	2693	109
Gminy wiejskie: *Rural gminas:*						
Ełk	380	10254	5206	5048	27	97
Kalinowo	284	6927	3571	3356	24	94
Prostki	231	7456	3775	3681	32	98
Stare Juchy	197	3972	2028	1944	20	96
POWIAT GIŻYCKI	1120	56671	27671	29000	51	105
Gminy miejskie: *Urban gminas:*						
Giżycko	14	29508	14047	15461	2151	110
Gminy miejsko – wiejskie: *Urban-rural gminas:*						
Ryn	205	5913	2933	2980	28	102
w tym miasto *of which city*	4	2986	1451	1535	721	106

TABL. 1 (12). **POWIERZCHNIA I LUDNOŚĆ W 2007 R. (dok.)**
Stan w dniu 31 XII

AREA AND POPULATION IN 2007 (cont.)
As of 31 XII

WYSZCZEGÓLNIENIE *SPECIFICATION*	Powierzchnia [a] w km² *Area [a] in km²*	Ludność *Population*				Kobiety na 100 mężczyzn *Females per 100 males*
		ogółem *total*	mężczyźni *males*	kobiety *females*	na 1 km² *per 1 km²*	
Gminy wiejskie: *Rural gminas:*						
Giżycko	296	7700	3855	3845	26	100
Kruklanki	202	3077	1556	1521	15	98
Miłki	170	3846	1957	1889	23	97
Wydminy	233	6627	3323	3304	28	99
POWIAT GOŁDAPSKI	772	26818	13205	13613	35	103
Gminy miejsko – wiejskie: *Urban-rural gminas:*						
Gołdap	362	19825	9712	10113	55	104
w tym miasto *of which city*	17	13486	6524	6962	784	107
Gminy wiejskie: *Rural gminas:*						
Banie Mazurskie	205	3885	1942	1943	19	100
Dubeninki	205	3108	1551	1557	15	100
POWIAT OLECKI	874	34012	16779	17233	39	103
Gminy miejsko – wiejskie: *Urban-rural gminas:*						
Olecko	267	21289	10303	10986	80	107
w tym miasto *of which city*	12	16038	7651	8387	1390	110
Gminy wiejskie: *Rural gminas:*						
Kowale Oleckie	251	5339	2730	2609	21	96
Świętajno	215	3977	2011	1966	19	98
Wieliczki	141	3407	1735	1672	24	96
POWIAT PISKI	1775	57408	28697	28711	32	100
Gminy miejsko – wiejskie: *Urban-rural gminas:*						
Biała Piska	420	11993	6115	5878	29	96
w tym miasto *of which city*	4	4035	1964	2071	1245	105
Orzysz	363	9537	4784	4753	26	99
w tym miasto *of which city*	8	5818	2839	2979	712	105
Pisz	634	27410	13585	13825	43	102
w tym miasto *of which city*	10	19423	9493	9930	1927	105
Ruciane – Nida	358	8468	4213	4255	24	101
w tym miasto *of which city*	17	4791	2339	2452	281	105
POWIAT WĘGORZEWSKI	693	23551	11790	11761	34	100
Gminy miejsko – wiejskie: *Urban-rural gminas:*						
Węgorzewo	341	17068	8545	8523	50	100
w tym miasto *of which city*	11	11634	5786	5848	1069	101
Gminy wiejskie: *Rural gminas:*						
Budry	175	2981	1494	1487	17	100
Pozezdrze	177	3502	1751	1751	20	100

[a] Stan w dniu 01.01.2008 r.

[a] *As of 01.01.2008.*

TABL. 2 (13). **LUDNOŚĆ WEDŁUG PŁCI I WIEKU W 2007 R.**
Stan w dniu 31 XII

POPULATION BY SEX AND AGE IN 2007
As of 31 XII

WYSZCZEGÓLNIENIE *SPECIFICATION*	Ogółem *Total*	W wieku *Aged*											
		0-2 lata *0-2 years*	3-6	7-12	13-15	16-18	19-24	25-29	30-39	40-49	50-59	60-64	65 lat i więcej *65 and more*
	OGÓŁEM *TOTAL*												
WOJEWÓDZTWO ..... ***VOIVODSHIP***	**1426155**	**44908**	**57358**	**97983**	**59531**	**67302**	**155051**	**117504**	**192454**	**200353**	**210430**	**55462**	**167819**
Podregion elbląski ..... ***Subregion***	**529864**	**16935**	**22010**	**37963**	**22568**	**24764**	**55664**	**42796**	**71726**	**73297**	**79573**	**20702**	**61866**
Powiaty: *Powiats:*													
braniewski .	43267	1245	1812	3252	1993	2008	4636	3285	5930	6395	6228	1588	4895
działdowski	65025	2260	2850	4939	2937	3195	6854	5063	8707	9129	9150	2507	7434
elbląski	56400	1910	2497	4260	2562	2791	6264	4664	7048	7892	8109	1856	6547
iławski	90086	3173	4101	6733	3998	4298	9627	7501	11969	12262	13170	3328	9926
nowomiejski	43486	1513	2033	3518	2019	2131	4538	3399	5883	5826	5741	1684	5201
ostródzki	104890	3462	4358	7634	4483	4926	11357	8445	13689	14607	15558	4180	12191
Miasto na prawach powiatu: *City with powiat status:*													
Elbląg	126710	3372	4359	7627	4576	5415	12388	10439	18500	17186	21617	5559	15672
Podregion olsztyński ... ***Subregion***	**612524**	**18850**	**23658**	**39874**	**24215**	**27898**	**68111**	**52268**	**83456**	**86496**	**91409**	**24026**	**72263**
Powiaty: *Powiats:*													
bartoszycki	60703	1863	2377	4031	2582	2807	6800	4767	7635	9010	8989	2356	7486
kętrzyński ..	65753	1875	2434	4141	2740	3214	7328	5338	7961	9464	10196	2717	8345
lidzbarski ...	42618	1260	1683	2870	1851	2055	4537	3257	5547	6143	6229	1639	5547
mrągowski .	50127	1647	1989	3537	2081	2478	5633	3917	6538	7669	7189	1915	5534
nidzicki	33729	1138	1549	2529	1483	1644	3667	2716	4468	4654	4677	1284	3920
olsztyński ...	114643	3853	4720	8173	5013	5350	12446	9742	15761	16785	16798	4066	11936
szczycieński	69241	2304	2998	5188	3150	3294	7667	5604	9154	9921	9536	2504	7921
Miasto na prawach powiatu: *City with powiat status:*													
Olsztyn	175710	4910	5908	9405	5315	7056	20033	16927	26392	22850	27795	7545	21574
Podregion ełcki ..... ***Subregion***	**283767**	**9123**	**11690**	**20146**	**12748**	**14640**	**31276**	**22440**	**37272**	**40560**	**39448**	**10734**	**33690**
Powiaty: *Powiats:*													
ełcki	85307	2744	3594	6119	3789	4653	9720	7250	11566	12107	11725	2957	9083
giżycki	56671	1735	2202	3808	2403	2751	5754	4328	7520	8336	8435	2270	7129
gołdapski	26818	934	1116	1972	1311	1339	3041	2164	3489	3642	3655	948	3207
olecki	34012	1190	1500	2481	1604	1743	3887	2672	4074	4759	4698	1307	4097
piski	57408	1866	2449	4286	2687	3180	6407	4227	7637	8225	7265	2266	6913
węgorzewski	23551	654	829	1480	954	974	2467	1799	2986	3491	3670	986	3261

TABL. 2 (13). **LUDNOŚĆ WEDŁUG PŁCI I WIEKU W 2007 R. (dok.)**
Stan w dniu 31 XII

POPULATION BY SEX AND AGE IN 2007 (cont.)
As of 31 XII

WYSZCZEGÓLNIENIE *SPECIFICATION*	Ogółem *Total*	W wieku *Aged*											
		0-2 lata *0-2 years*	3-6	7-12	13-15	16-18	19-24	25-29	30-39	40-49	50-59	60-64	65 lat i więcej *65 and more*
	W tym KOBIETY *Of which FEMALES*												
WOJEWÓDZTWO ..... ***VOIVODSHIP***	**731116**	**21896**	**27708**	**48040**	**29123**	**32828**	**76028**	**56757**	**94403**	**100141**	**108494**	**29865**	**105833**
Podregion elbląski	**270871**	**8218**	**10559**	**18706**	**11112**	**12115**	**27059**	**20478**	**35000**	**36678**	**40705**	**11066**	**39175**
Subregion													
Powiaty: *Powiats:*													
braniewski .	21802	576	918	1594	1004	994	2272	1534	2781	3085	3143	845	3056
działdowski	33160	1088	1345	2479	1449	1514	3356	2413	4270	4585	4630	1391	4640
elbląski	28404	920	1155	2114	1258	1344	3018	2225	3431	3826	3927	964	4222
iławski	45839	1536	1990	3304	1937	2074	4667	3622	5858	6170	6681	1805	6195
nowomiejski	21984	744	970	1702	1021	1064	2186	1599	2857	2873	2823	895	3250
ostródzki	53571	1737	2055	3788	2195	2458	5455	4010	6731	7249	7972	2202	7719
Miasto na prawach powiatu: *City with powiat status:*													
Elbląg	66111	1617	2126	3725	2248	2667	6105	5075	9072	8890	11529	2964	10093
Podregion olsztyński ...	**316295**	**9180**	**11378**	**19567**	**11858**	**13583**	**33973**	**25665**	**41290**	**43515**	**47670**	**13099**	**45517**
Subregion													
Powiaty: *Powiats:*													
bartoszycki	31162	959	1141	1984	1269	1381	3273	2254	3695	4488	4655	1252	4811
kętrzyński ..	33621	884	1160	1978	1305	1560	3504	2474	3894	4730	5229	1491	5412
lidzbarski ...	21645	627	765	1428	911	984	2165	1529	2653	3025	3152	905	3501
mrągowski .	25627	813	1019	1768	1010	1147	2724	1908	3223	3886	3653	1016	3460
nidzicki	16998	523	741	1245	747	796	1769	1249	2139	2279	2390	663	2457
olsztyński ...	58054	1892	2259	4015	2415	2552	6070	4787	7809	8311	8380	2128	7436
szczycieński	34983	1125	1400	2541	1561	1609	3818	2615	4441	4746	4838	1343	4946
Miasto na prawach powiatu: *City with powiat status:*													
Olsztyn	94205	2357	2893	4608	2640	3554	10650	8849	13436	12050	15373	4301	13494
Podregion ełcki	**143950**	**4498**	**5771**	**9767**	**6153**	**7130**	**14996**	**10614**	**18113**	**19948**	**20119**	**5700**	**21141**
Subregion													
Powiaty: *Powiats:*													
ełcki	43632	1394	1774	2914	1819	2297	4650	3517	5754	6155	6064	1545	5749
giżycki	29000	872	1056	1906	1153	1327	2794	2009	3656	4081	4386	1232	4528
gołdapski	13613	452	581	955	644	635	1518	1057	1661	1765	1822	499	2024
olecki	17233	582	759	1214	780	872	1828	1261	1937	2336	2400	693	2571
piski	28711	902	1197	2036	1287	1512	3013	1950	3749	3960	3676	1203	4226
węgorzewski	11761	296	404	742	470	487	1193	820	1356	1651	1771	528	2043

TABL. 3 (14). **LUDNOŚĆ W WIEKU PRODUKCYJNYM I NIEPRODUKCYJNYM W 2007 R.**
Stan w dniu 31 XII

WORKING AND NON-WORKING AGE POPULATION IN 2007
As of 31 XII

WYSZCZEGÓLNIENIE *SPECIFICATION*	Ogółem *Total*	W wieku *Aged*						Ludność w wieku nieprodukcyjnym na 100 osób w wieku produkcyjnym *Non-working age population per 100 persons of working age*
		przedprodukcyjnym *pre-working*		produkcyjnym *working*		poprodukcyjnym *post-working*		
		razem *total*	w tym kobiety *of which females*	razem *total*	w tym kobiety *of which females*	razem *total*	w tym kobiety *of which females*	
WOJEWÓDZTWO ..... ***VOIVODSHIP***	**1426155**	**304286**	**148482**	**924185**	**446936**	**197684**	**135698**	**54**
PODREGION ELBLĄSKI .... ***SUBREGION***	**529864**	**115827**	**56629**	**341105**	**164001**	**72932**	**50241**	**55**
POWIAT BRANIEWSKI	**43267**	**9627**	**4767**	**27900**	**13134**	**5740**	**3901**	**55**
Gminy miejskie:								
Urban gminas:								
Braniewo	17693	3835	1918	11654	5670	2204	1543	52
Gminy miejsko – wiejskie:								
Urban-rural gminas:								
Frombork	3713	781	384	2421	1175	511	350	53
w tym miasto ..... *of which city*	2440	482	232	1620	822	338	237	51
Pieniężno	6675	1302	647	4423	1967	950	623	51
w tym miasto ..... *of which city*	2862	525	238	1990	1003	347	247	44
Gminy wiejskie:								
Rural gminas:								
Braniewo	6348	1657	792	3978	1834	713	476	60
Lelkowo	3046	707	375	1863	867	476	328	63
Płoskinia	2695	674	327	1635	757	386	257	65
Wilczęta	3097	671	324	1926	864	500	324	61
POWIAT DZIAŁDOWSKI	65025	15108	7376	41092	19753	8825	6031	58
Gminy miejskie:								
Urban gminas:								
Działdowo	20785	4351	2133	13948	6946	2486	1752	49
Gminy miejsko – wiejskie:								
Urban-rural gminas:								
Lidzbark	14442	3247	1557	9032	4316	2163	1476	60
w tym miasto ..... *of which city*	8162	1654	825	5350	2623	1158	806	53
Gminy wiejskie:								
Rural gminas:								
Działdowo	9509	2461	1191	5834	2714	1214	823	63
Iłowo-Osada	7249	1767	881	4434	2134	1048	708	63
Płośnica	5806	1435	701	3414	1562	957	652	70
Rybno	7234	1847	913	4430	2081	957	620	63
POWIAT ELBLĄSKI	56400	13065	6330	35824	16888	7511	5186	57
Gminy miejsko – wiejskie:								
Urban-rural gminas:								
Młynary	4581	1131	576	2771	1301	679	452	65
w tym miasto ..... *of which city*	1816	466	227	1113	553	237	163	63
Pasłęk	19310	4271	2008	12336	5966	2703	1862	57
w tym miasto ..... *of which city*	12184	2506	1163	7976	3968	1702	1176	53
Tolkmicko	6702	1428	699	4323	2019	951	671	55
w tym miasto ..... *of which city*	2715	553	276	1734	849	428	307	57

TABL. 3 (14). **LUDNOŚĆ W WIEKU PRODUKCYJNYM I NIEPRODUKCYJNYM W 2007 R. (cd.)**
Stan w dniu 31 XII

WORKING AND NON-WORKING AGE POPULATION IN 2007 (cont.)
As of 31 XII

WYSZCZEGÓLNIENIE *SPECIFICATION*	Ogółem *Total*	W wieku *Aged*						Ludność w wieku nieprodukcyjnym na 100 osób w wieku produkcyjnym *Non-working age population per 100 persons of working age*
		przedprodukcyjnym *pre-working*		produkcyjnym *working*		poprodukcyjnym *post-working*		
		razem *total*	w tym kobiety *of which females*	razem *total*	w tym kobiety *of which females*	razem *total*	w tym kobiety *of which females*	
Gminy wiejskie:								
Rural gminas:								
Elbląg	6469	1560	749	4197	1943	712	482	54
Godkowo	3257	714	376	1993	878	550	361	63
Gronowo Elbląskie	4904	1163	564	3239	1557	502	369	51
Markusy	4128	1137	567	2510	1144	481	338	64
Milejewo	3039	731	363	1969	925	339	238	54
Rychliki	4010	930	428	2486	1155	594	413	61
POWIAT IŁAWSKI	90086	20839	10157	57516	27682	11731	8000	57
Gminy miejskie:								
Urban gminas:								
Iława	32325	6344	3176	21364	10648	4617	3162	51
Lubawa	9456	2166	1016	6069	2950	1221	863	56
Gminy miejsko – wiejskie:								
Urban-rural gminas:								
Kisielice	6195	1518	712	3946	1842	731	499	57
w tym miasto *of which city*	2221	480	219	1526	759	215	157	46
Susz	12697	3135	1534	8063	3773	1499	1024	57
w tym miasto *of which city*	5550	1181	559	3662	1770	707	492	52
Zalewo	6969	1578	739	4369	2073	1022	678	60
w tym miasto *of which city*	2155	421	182	1435	714	299	199	50
Gminy wiejskie:								
Rural gminas:								
Iława	12014	3239	1603	7464	3522	1311	883	61
Lubawa	10430	2859	1377	6241	2874	1330	891	67
POWIAT NOWOMIEJSKI	43486	10449	5129	26941	12710	6096	4145	61
Gminy miejskie:								
Urban gminas:								
Nowe Miasto Lubawskie	11078	2381	1156	7087	3550	1610	1126	56
Gminy wiejskie:								
Rural gminas:								
Biskupiec	9554	2278	1103	5923	2727	1353	917	61
Grodziczno	6243	1619	753	3679	1695	945	623	70
Kurzętnik	8697	2085	1059	5436	2527	1176	794	60
Nowe Miasto Lubawskie	7914	2086	1058	4816	2211	1012	685	64
POWIAT OSTRÓDZKI	104890	23165	11397	67332	32253	14393	9921	56
Gminy miejskie:								
Urban gminas:								
Ostróda	33262	6406	3216	21807	10846	5049	3505	53
Gminy miejsko – wiejskie:								
Urban-rural gminas:								
Miłakowo	5699	1268	630	3661	1703	770	541	56
w tym miasto *of which city*	2688	547	274	1731	817	410	283	55
Miłomłyn	4959	1076	532	3124	1474	759	522	59
w tym miasto *of which city*	2313	509	250	1491	732	313	224	55
Morąg	24659	5584	2682	15860	7630	3215	2257	55
w tym miasto *of which city*	14281	2967	1427	9402	4647	1912	1358	52

TABL. 3 (14). **LUDNOŚĆ W WIEKU PRODUKCYJNYM I NIEPRODUKCYJNYM W 2007 R. (cd.)**
Stan w dniu 31 XII

WORKING AND NON-WORKING AGE POPULATION IN 2007 (cont.)
As of 31 XII

WYSZCZEGÓLNIENIE *SPECIFICATION*	Ogółem *Total*	W wieku *Aged*						Ludność w wieku nieprodukcyjnym na 100 osób w wieku produkcyjnym *Non-working age population per 100 persons of working age*
		przedprodukcyjnym *pre-working*		produkcyjnym *working*		poprodukcyjnym *post-working*		
		razem *total*	w tym kobiety *of which females*	razem *total*	w tym kobiety *of which females*	razem *total*	w tym kobiety *of which females*	
Gminy wiejskie: *Rural gminas:*								
Dąbrówno	4386	1059	534	2719	1232	608	392	61
Grunwald	5689	1461	741	3523	1633	705	463	61
Łukta	4506	1122	536	2839	1320	545	393	59
Małdyty	6214	1408	675	3920	1796	886	608	59
Ostróda	15516	3781	1851	9879	4619	1856	1240	57
Miasto na prawach powiatu: *City with powiat status:*								
Elbląg	126710	23574	11473	84500	41581	18636	13057	50
PODREGION OLSZTYŃSKI .. ***SUBREGION***	**612524**	**125053**	**60991**	**402109**	**196688**	**85362**	**58616**	**52**
POWIAT BARTOSZYCKI	60703	12693	6260	39272	18839	8738	6063	55
Gminy miejskie: *Urban gminas:*								
Bartoszyce	25164	4878	2426	16806	8362	3480	2457	50
Górowo Iławeckie	4412	882	426	2826	1370	704	481	56
Gminy miejsko – wiejskie: *Urban-rural gminas:*								
Bisztynek	6575	1382	645	4182	2010	1011	687	57
w tym miasto *of which city*	2464	488	223	1636	841	340	240	51
Sępopol	6562	1333	655	4135	1948	1094	768	59
w tym miasto *of which city*	2035	368	176	1328	658	339	253	53
Gminy wiejskie: *Rural gminas:*								
Bartoszyce	10794	2559	1261	6836	3102	1399	944	58
Górowo Iławeckie	7196	1659	847	4487	2047	1050	726	60
POWIAT KĘTRZYŃSKI	65753	13268	6334	42649	20384	9836	6903	54
Gminy miejskie: *Urban gminas:*								
Kętrzyn	27992	4969	2429	18725	9251	4298	3025	49
Gminy miejsko – wiejskie: *Urban-rural gminas:*								
Korsze	10499	2301	1082	6687	3096	1511	1078	57
w tym miasto *of which city*	4574	875	415	2930	1386	769	546	56
Reszel	8262	1655	791	5274	2551	1333	935	57
w tym miasto *of which city*	5059	946	425	3265	1613	848	613	55
Gminy wiejskie: *Rural gminas:*								
Barciany	6675	1490	690	4170	1897	1015	698	60
Kętrzyn	8148	1955	916	5123	2356	1070	745	59
Srokowo	4177	898	426	2670	1233	609	422	56
POWIAT LIDZBARSKI	42618	9029	4395	27137	12844	6452	4406	57
Gminy miejskie: *Urban gminas:*								
Lidzbark Warmiński	16251	3166	1522	10470	5166	2615	1832	55
Gminy miejsko – wiejskie: *Urban-rural gminas:*								
Orneta	12580	2587	1287	8033	3832	1960	1305	57
w tym miasto *of which city*	9307	1820	925	6038	2952	1449	961	54

TABL. 3 (14). **LUDNOŚĆ W WIEKU PRODUKCYJNYM I NIEPRODUKCYJNYM W 2007 R. (cd.)**
Stan w dniu 31 XII

WORKING AND NON-WORKING AGE POPULATION IN 2007 (cont.)
As of 31 XII

WYSZCZEGÓLNIENIE *SPECIFICATION*	Ogółem *Total*	W wieku *Aged*						Ludność w wieku nieprodukcyjnym na 100 osób w wieku produkcyjnym *Non-working age population per 100 persons of working age*
		przedprodukcyjnym *pre-working*		produkcyjnym *working*		poprodukcyjnym *post-working*		
		razem *total*	w tym kobiety *of which females*	razem *total*	w tym kobiety *of which females*	razem *total*	w tym kobiety *of which females*	
Gminy wiejskie: *Rural gminas:*								
Kiwity	3422	765	374	2149	924	508	336	59
Lidzbark Warmiński	6683	1621	785	4177	1899	885	603	60
Lubomino	3682	890	427	2308	1023	484	330	60
POWIAT MRĄGOWSKI	50127	10891	5371	32686	15780	6550	4476	53
Gminy miejskie: *Urban gminas:*								
Mrągowo	21699	4322	2108	14418	7102	2959	2040	50
Gminy miejsko – wiejskie: *Urban-rural gminas:*								
Mikołajki	8373	1734	849	5429	2607	1210	840	54
w tym miasto *of which city*	3793	674	334	2516	1251	603	432	51
Gminy wiejskie: *Rural gminas:*								
Mrągowo	7564	1779	903	4902	2309	883	609	54
Piecki	7837	1898	935	5016	2372	923	603	56
Sorkwity	4654	1158	576	2921	1390	575	384	59
POWIAT NIDZICKI	33729	7813	3802	21333	10076	4583	3120	58
Gminy miejsko – wiejskie: *Urban-rural gminas:*								
Nidzica	21396	4743	2295	13840	6678	2813	1955	55
w tym miasto *of which city*	14634	3049	1474	9620	4769	1965	1377	52
Gminy wiejskie: *Rural gminas:*								
Janowiec Kościelny	3415	817	393	2020	906	578	359	69
Janowo	2812	670	322	1685	780	457	295	67
Kozłowo	6106	1583	792	3788	1712	735	511	61
POWIAT OLSZTYŃSKI	114643	25326	12281	75253	36209	14064	9564	52
Gminy miejsko – wiejskie: *Urban-rural gminas:*								
Barczewo	16616	3595	1735	11072	5303	1949	1324	50
w tym miasto *of which city*	7336	1465	709	4864	2365	1007	700	51
Biskupiec	18961	4115	2002	12437	6027	2409	1699	52
w tym miasto *of which city*	10318	1954	964	6922	3443	1442	1039	49
Dobre Miasto	15849	3397	1597	10205	4988	2247	1560	55
w tym miasto *of which city*	10469	2134	1006	6803	3428	1532	1073	54
Jeziorany	8125	1808	871	5202	2525	1115	764	56
w tym miasto *of which city*	3377	711	349	2186	1119	480	348	54
Olsztynek	13645	2988	1465	8845	4291	1812	1202	54
w tym miasto *of which city*	7559	1509	744	5052	2510	998	673	50

TABL. 3 (14). **LUDNOŚĆ W WIEKU PRODUKCYJNYM I NIEPRODUKCYJNYM W 2007 R. (cd.)**
Stan w dniu 31 XII

WORKING AND NON-WORKING AGE POPULATION IN 2007 (cont.)
As of 31 XII

WYSZCZEGÓLNIENIE *SPECIFICATION*	Ogółem *Total*	W wieku *Aged*						Ludność w wieku nieprodukcyjnym na 100 osób w wieku produkcyjnym *Non-working age population per 100 persons of working age*
		przedprodukcyjnym *pre-working*		produkcyjnym *working*		poprodukcyjnym *post-working*		
		razem *total*	w tym kobiety *of which females*	razem *total*	w tym kobiety *of which females*	razem *total*	w tym kobiety *of which females*	
Gminy wiejskie:								
Rural gminas:								
Dywity	9620	2163	1079	6530	3184	927	625	47
Gietrzwałd	5450	1238	624	3641	1683	571	379	50
Jonkowo	5978	1492	721	3873	1848	613	404	54
Kolno	3382	753	372	2109	966	520	346	60
Purda	7487	1694	847	5032	2398	761	511	49
Stawiguda	5386	1063	492	3724	1813	599	384	45
Świątki	4144	1020	476	2583	1183	541	366	60
POWIAT SZCZYCIEŃSKI	69241	15840	7695	44137	20999	9264	6289	57
Gminy miejskie:								
Urban gminas:								
Szczytno	25382	4897	2384	16667	8252	3818	2650	52
Gminy miejsko – wiejskie:								
Urban-rural gminas:								
Pasym	5168	1206	571	3346	1602	616	407	54
w tym miasto *of which city*	2535	503	234	1736	847	296	198	46
Gminy wiejskie:								
Rural gminas:								
Dźwierzuty	6569	1615	794	4061	1889	893	585	62
Jedwabno	3573	861	412	2228	1022	484	337	60
Rozogi	5648	1527	745	3411	1545	710	478	66
Szczytno	10810	2760	1367	6939	3240	1111	742	56
Świętajno	5850	1371	696	3672	1699	807	529	59
Wielbark	6241	1603	726	3813	1750	825	561	64
Miasto na prawach powiatu:								
City with powiat status:								
Olsztyn	175710	30193	14853	119642	61557	25875	17795	47
PODREGION EŁCKI	**283767**	**63406**	**30862**	**180971**	**86247**	**39390**	**26841**	**57**
SUBREGION								
POWIAT EŁCKI	85307	19294	9376	55385	26962	10628	7294	54
Gminy miejskie:								
Urban gminas:								
Ełk	56698	12290	5992	37670	18923	6738	4688	51
Gminy wiejskie:								
Rural gminas:								
Ełk	10254	2451	1169	6418	2959	1385	920	60
Kalinowo	6927	1769	851	4259	1924	899	581	63
Prostki	7456	1809	886	4655	2109	992	686	60
Stare Juchy	3972	975	478	2383	1047	614	419	67
POWIAT GIŻYCKI	56671	11967	5868	36343	17372	8361	5760	56
Gminy miejskie:								
Urban gminas:								
Giżycko	29508	5924	2888	19034	9425	4550	3148	55
Gminy miejsko – wiejskie:								
Urban-rural gminas:								
Ryn	5913	1254	621	3768	1744	891	615	57
w tym miasto *of which city*	2986	644	327	1933	926	409	282	54

TABL. 3 (14). **LUDNOŚĆ W WIEKU PRODUKCYJNYM I NIEPRODUKCYJNYM W 2007 R. (dok.)**
Stan w dniu 31 XII

WORKING AND NON-WORKING AGE POPULATION IN 2007 (cont.)
As of 31 XII

WYSZCZEGÓLNIENIE *SPECIFICATION*	Ogółem *Total*	W wieku *Aged*						Ludność w wieku nieprodukcyjnym na 100 osób w wieku produkcyjnym *Non-working age population per 100 persons of working age*
		przedprodukcyjnym *pre-working*		produkcyjnym *working*		poprodukcyjnym *post-working*		
		razem *total*	w tym kobiety *of which females*	razem *total*	w tym kobiety *of which females*	razem *total*	w tym kobiety *of which females*	
Gminy wiejskie: *Rural gminas:*								
Giżycko	7700	1765	875	5058	2363	877	607	52
Kruklanki	3077	651	320	1980	907	446	294	55
Miłki	3846	893	443	2435	1096	518	350	58
Wydminy	6627	1480	721	4068	1837	1079	746	63
POWIAT GOŁDAPSKI	26818	6238	3063	16874	8027	3706	2523	59
Gminy miejsko – wiejskie: *Urban-rural gminas:*								
Gołdap	19825	4783	2329	12576	6075	2466	1709	58
w tym miasto *of which city*	13486	3041	1461	8708	4295	1737	1206	55
Gminy wiejskie: *Rural gminas:*								
Banie Mazurskie	3885	798	396	2363	1069	724	478	64
Dubeninki	3108	657	338	1935	883	516	336	61
POWIAT OLECKI	34012	7946	3926	21276	10043	4790	3264	60
Gminy miejsko – wiejskie: *Urban-rural gminas:*								
Olecko	21289	4835	2383	13506	6589	2948	2014	58
w tym miasto *of which city*	16038	3366	1653	10376	5143	2296	1591	55
Gminy wiejskie: *Rural gminas:*								
Kowale Oleckie	5339	1257	613	3300	1464	782	532	62
Świętajno	3977	995	498	2421	1079	561	389	64
Wieliczki	3407	859	432	2049	911	499	329	66
POWIAT PISKI	57408	13397	6414	35895	16868	8116	5429	60
Gminy miejsko – wiejskie: *Urban-rural gminas:*								
Biała Piska	11993	3010	1457	7420	3386	1563	1035	62
w tym miasto *of which city*	4035	886	436	2599	1271	550	364	55
Orzysz	9537	2166	1064	5933	2735	1438	954	61
w tym miasto *of which city*	5818	1275	638	3711	1786	832	555	57
Pisz	27410	6385	3037	17253	8253	3772	2535	59
w tym miasto *of which city*	19423	4204	1998	12456	6045	2763	1887	56
Ruciane – Nida	8468	1836	856	5289	2494	1343	905	60
w tym miasto *of which city*	4791	963	441	3046	1463	782	548	57
POWIAT WĘGORZEWSKI	23551	4564	2215	15198	6975	3789	2571	55
Gminy miejsko – wiejskie: *Urban-rural gminas:*								
Węgorzewo	17068	3216	1557	11132	5128	2720	1838	53
w tym miasto *of which city*	11634	2105	1008	7707	3588	1822	1252	51
Gminy wiejskie: *Rural gminas:*								
Budry	2981	644	312	1829	828	508	347	63
Pozezdrze	3502	704	346	2237	1019	561	386	57

TABL. 4 (15). **RUCH NATURALNY LUDNOŚCI W 2007 R.**
VITAL STATISTICS IN 2007

WYSZCZEGÓLNIENIE *SPECIFICATION*	Małżeństwa *Marriages*	Urodzenia żywe *Live births*	Zgony *Deaths* ogółem *total*	Zgony *Deaths* w tym niemowląt *of which infants*	Przyrost naturalny *Natural increase*	Małżeństwa *Marriages*	Urodzenia żywe *Live births*	Zgony *Deaths* ogółem *total*	Zgony *Deaths* w tym niemowląt[a] *of which infants*[a]	Przyrost naturalny *Natural increase*
	w liczbach bezwzględnych *in absolute numbers*					na 1000 ludności *per 1000 population*				
WOJEWÓDZTWO ..... ***VOIVODSHIP***	**9534**	**15616**	**12920**	**84**	**2696**	**6,67**	**10,92**	**9,04**	**5,38**	**1,89**
PODREGION ELBLĄSKI .... ***SUBREGION***	**3721**	**5930**	**4893**	**34**	**1037**	**6,96**	**11,10**	**9,16**	**5,73**	**1,94**
POWIAT BRANIEWSKI	285	446	405	4	41	6,48	10,14	9,21	8,97	0,93
Gminy miejskie: *Urban gminas:*										
Braniewo	112	183	146	1	37	6,29	10,28	8,20	5,46	2,08
Gminy miejsko – wiejskie: *Urban-rural gminas:*										
Frombork	27	35	37	2	-2	7,24	9,38	9,92	57,14	-0,54
w tym miasto ..... *of which city*	23	16	19	1	-3	9,41	6,55	7,77	62,50	-1,23
Pieniężno	55	70	62	-	8	7,99	10,17	9,01	-	1,16
w tym miasto ..... *of which city*	28	31	33	-	-2	9,43	10,44	11,11	-	-0,67
Gminy wiejskie: *Rural gminas:*										
Braniewo	43	73	60	-	13	6,65	11,28	9,27	-	2,01
Lelkowo	21	31	31	1	-	6,67	9,84	9,84	32,26	-
Płoskinia	10	29	33	-	-4	3,68	10,66	12,13	-	-1,47
Wilczęta	17	25	36	-	-11	5,25	7,72	11,12	-	-3,40
POWIAT DZIAŁDOWSKI	497	796	598	1	198	7,55	12,09	9,08	1,26	3,01
Gminy miejskie: *Urban gminas:*										
Działdowo	159	217	157	-	60	7,60	10,37	7,50	-	2,87
Gminy miejsko – wiejskie: *Urban-rural gminas:*										
Lidzbark	107	167	141	1	26	7,30	11,40	9,62	5,99	1,77
w tym miasto ..... *of which city*	66	87	69	-	18	7,97	10,51	8,34	-	2,17
Gminy wiejskie: *Rural gminas:*										
Działdowo	82	154	92	-	62	8,43	15,83	9,45	-	6,37
Iłowo-Osada	35	96	71	-	25	4,79	13,14	9,72	-	3,42
Płośnica	51	77	65	-	12	8,60	12,98	10,96	-	2,02
Rybno	63	85	72	-	13	8,62	11,63	9,85	-	1,78
POWIAT ELBLĄSKI	355	673	563	6	110	6,22	11,79	9,87	8,92	1,93
Gminy miejsko – wiejskie: *Urban-rural gminas:*										
Młynary	41	56	40	1	16	8,86	12,10	8,64	17,86	3,46
w tym miasto ..... *of which city*	20	21	14	-	7	10,89	11,44	7,63	-	3,81
Pasłęk	135	219	185	2	34	6,93	11,24	9,49	9,13	1,74
w tym miasto ..... *of which city*	74	126	106	-	20	6,05	10,30	8,66	-	1,63
Tolkmicko	32	74	84	2	-10	4,79	11,08	12,58	27,03	-1,50
w tym miasto ..... *of which city*	11	26	43	1	-17	4,04	9,54	15,79	38,46	-6,24

TABL. 4 (15). **RUCH NATURALNY LUDNOŚCI W 2007 R. (cd.)**
VITAL STATISTICS IN 2007 (cont.)

WYSZCZEGÓLNIENIE *SPECIFICATION*	Małżeństwa *Marriages*	Urodzenia żywe *Live births*	Zgony *Deaths* ogółem *total*	Zgony *Deaths* w tym niemowląt *of which infants*	Przyrost naturalny *Natural increase*	Małżeństwa *Marriages*	Urodzenia żywe *Live births*	Zgony *Deaths* ogółem *total*	Zgony *Deaths* w tym niemowląt[a] *of which infants*[a]	Przyrost naturalny *Natural increase*
	w liczbach bezwzględnych *in absolute numbers*					na 1000 ludności *per 1000 population*				
Gminy wiejskie: *Rural gminas:*										
Elbląg	46	73	68	-	5	6,94	11,01	10,25	-	0,75
Godkowo	23	53	47	1	6	6,86	15,80	14,01	18,87	1,79
Gronowo Elbląskie	23	62	40	-	22	4,65	12,52	8,08	-	4,44
Markusy	19	64	35	-	29	4,56	15,35	8,39	-	6,95
Milejewo	14	24	22	-	2	4,60	7,89	7,23	-	0,66
Rychliki	22	48	42	-	6	5,35	11,68	10,22	-	1,46
POWIAT IŁAWSKI	628	1118	737	9	381	6,92	12,32	8,12	8,05	4,20
Gminy miejskie: *Urban gminas:*										
Iława	220	333	269	3	64	6,83	10,34	8,35	9,01	1,99
Lubawa	72	116	75	2	41	7,70	12,41	8,02	17,24	4,39
Gminy miejsko – wiejskie: *Urban-rural gminas:*										
Kisielice	48	83	62	-	21	7,58	13,10	9,79	-	3,32
w tym miasto *of which city*	16	18	19	-	-1	7,21	8,12	8,57	-	-0,45
Susz	97	182	108	2	74	7,45	13,98	8,30	10,99	5,69
w tym miasto *of which city*	37	66	56	-	10	6,56	11,70	9,93	-	1,77
Zalewo	53	78	73	-	5	7,42	10,92	10,22	-	0,70
w tym miasto *of which city*	25	16	20	-	-4	11,37	7,28	9,10	-	-1,82
Gminy wiejskie: *Rural gminas:*										
Iława	72	199	80	2	119	5,96	16,48	6,63	10,05	9,86
Lubawa	66	127	70	-	57	6,23	11,98	6,60	-	5,38
POWIAT NOWOMIEJSKI	327	525	397	3	128	7,42	11,91	9,01	5,71	2,90
Gminy miejskie: *Urban gminas:*										
Nowe Miasto Lubawskie	75	104	99	-	5	6,90	9,57	9,11	-	0,46
Gminy wiejskie: *Rural gminas:*										
Biskupiec	70	86	85	-	1	7,13	8,76	8,66	-	0,10
Grodziczno	57	97	61	-	36	8,91	15,16	9,54	-	5,63
Kurzętnik	67	124	80	2	44	7,60	14,06	9,07	16,13	4,99
Nowe Miasto Lubawskie	58	114	72	1	42	7,09	13,93	8,80	8,77	5,13
POWIAT OSTRÓDZKI	774	1197	960	4	237	7,32	11,31	9,07	3,34	2,24
Gminy miejskie: *Urban gminas:*										
Ostróda	238	317	303	-	14	7,14	9,51	9,09	-	0,42
Gminy miejsko – wiejskie: *Urban-rural gminas:*										
Miłakowo	49	91	61	1	30	8,43	15,66	10,50	10,99	5,16
w tym miasto *of which city*	19	38	30	-	8	7,02	14,05	11,09	-	2,96
Miłomłyn	46	56	44	-	12	9,16	11,15	8,76	-	2,39
w tym miasto *of which city*	13	29	25	-	4	5,60	12,48	10,76	-	1,72
Morąg	191	282	236	1	46	7,70	11,37	9,52	3,55	1,86
w tym miasto *of which city*	113	144	146	1	-2	7,87	10,03	10,17	6,94	-0,14

TABL. 4 (15). **RUCH NATURALNY LUDNOŚCI W 2007 R. (cd.)**
VITAL STATISTICS IN 2007 (cont.)

WYSZCZEGÓLNIENIE *SPECIFICATION*	Małżeństwa *Marriages*	Urodzenia żywe *Live births*	Zgony *Deaths* ogółem *total*	Zgony *Deaths* w tym niemowląt *of which infants*	Przyrost naturalny *Natural increase*	Małżeństwa *Marriages*	Urodzenia żywe *Live births*	Zgony *Deaths* ogółem *total*	Zgony *Deaths* w tym niemowląt[a] *of which infants*[a]	Przyrost naturalny *Natural increase*
	w liczbach bezwzględnych *in absolute numbers*					na 1000 ludności *per 1000 population*				
Gminy wiejskie: *Rural gminas:*										
Dąbrówno	30	62	37	-	25	6,65	13,75	8,21	-	5,54
Grunwald	43	79	51	-	28	7,43	13,65	8,81	-	4,84
Łukta	38	64	43	-	21	8,44	14,22	9,55	-	4,67
Małdyty	41	63	58	-	5	6,45	9,91	9,12	-	0,79
Ostróda	98	183	127	2	56	6,26	11,68	8,11	10,93	3,58
Miasto na prawach powiatu: *City with powiat status:*										
Elbląg	855	1175	1233	7	-58	6,74	9,26	9,71	5,96	-0,46
PODREGION OLSZTYŃSKI .. *SUBREGION*	**3961**	**6525**	**5445**	**38**	**1080**	**6,50**	**10,71**	**8,94**	**5,82**	**1,77**
POWIAT BARTOSZYCKI	414	654	618	3	36	6,70	10,58	10,00	4,59	0,58
Gminy miejskie: *Urban gminas:*										
Bartoszyce	156	248	219	-	29	6,15	9,77	8,63	-	1,14
Górowo Iławeckie	24	28	52	-	-24	5,42	6,32	11,74	-	-5,42
Gminy miejsko – wiejskie: *Urban-rural gminas:*										
Bisztynek	41	77	81	-	-4	5,98	11,24	11,82	-	-0,58
w tym miasto *of which city*	15	16	29	-	-13	5,87	6,26	11,35	-	-5,09
Sępopol	49	87	78	-	9	7,25	12,87	11,54	-	1,33
w tym miasto *of which city*	20	28	27	-	1	9,59	13,43	12,95	-	0,48
Gminy wiejskie: *Rural gminas:*										
Bartoszyce	81	120	97	1	23	7,36	10,91	8,81	8,33	2,09
Górowo Iławeckie	63	94	91	2	3	8,54	12,74	12,33	21,28	0,41
POWIAT KĘTRZYŃSKI	419	665	698	9	-33	6,30	10,00	10,49	13,53	-0,50
Gminy miejskie: *Urban gminas:*										
Kętrzyn	180	266	300	4	-34	6,42	9,49	10,71	15,04	-1,21
Gminy miejsko – wiejskie: *Urban-rural gminas:*										
Korsze	73	96	100	1	-4	6,81	8,96	9,33	10,42	-0,37
w tym miasto *of which city*	29	34	43	-	-9	6,19	7,26	9,18	-	-1,92
Reszel	46	77	98	-	-21	5,48	9,18	11,68	-	-2,50
w tym miasto *of which city*	28	36	67	-	-31	5,48	7,04	13,11	-	-6,07
Gminy wiejskie: *Rural gminas:*										
Barciany	45	86	73	1	13	6,54	12,49	10,61	11,63	1,89
Kętrzyn	42	86	67	1	19	5,13	10,51	8,19	11,63	2,32
Srokowo	33	54	60	2	-6	7,61	12,45	13,84	37,04	-1,38
POWIAT LIDZBARSKI	285	455	449	2	6	6,61	10,56	10,42	4,40	0,14
Gminy miejskie: *Urban gminas:*										
Lidzbark Warmiński	97	170	181	2	-11	5,95	10,43	11,10	11,76	-0,67

TABL. 4 (15). **RUCH NATURALNY LUDNOŚCI W 2007 R. (cd.)**
VITAL STATISTICS IN 2007 (cont.)

WYSZCZEGÓLNIENIE *SPECIFICATION*	Małżeństwa *Marriages*	Urodzenia żywe *Live births*	Zgony *Deaths* ogółem *total*	Zgony *Deaths* w tym niemowląt *of which infants*	Przyrost naturalny *Natural increase*	Małżeństwa *Marriages*	Urodzenia żywe *Live births*	Zgony *Deaths* ogółem *total*	Zgony *Deaths* w tym niemowląt[a] *of which infants*[a]	Przyrost naturalny *Natural increase*
	w liczbach bezwzględnych *in absolute numbers*					na 1000 ludności *per 1000 population*				
Gminy miejsko – wiejskie: *Urban-rural gminas:*										
Orneta	84	127	134	-	-7	6,60	9,98	10,53	-	-0,55
w tym miasto *of which city*	62	83	101	-	-18	6,62	8,86	10,78	-	-1,92
Gminy wiejskie: *Rural gminas:*										
Kiwity	20	38	35	-	3	5,80	11,02	10,15	-	0,87
Lidzbark Warmiński	58	70	66	-	4	8,48	10,23	9,65	-	0,58
Lubomino	26	50	33	-	17	6,91	13,28	8,77	-	4,52
POWIAT MRĄGOWSKI	304	585	408	3	177	6,02	11,58	8,07	5,13	3,50
Gminy miejskie: *Urban gminas:*										
Mrągowo	125	193	178	1	15	5,77	8,91	8,22	5,18	0,69
Gminy miejsko – wiejskie: *Urban-rural gminas:*										
Mikołajki	44	115	83	2	32	5,13	13,42	9,69	17,39	3,73
w tym miasto *of which city*	20	42	51	-	-9	5,14	10,79	13,10	-	-2,31
Gminy wiejskie: *Rural gminas:*										
Mrągowo	61	92	59	-	33	8,00	12,07	7,74	-	4,33
Piecki	47	115	50	-	65	5,91	14,45	6,28	-	8,17
Sorkwity	27	70	38	-	32	5,72	14,82	8,05	-	6,78
POWIAT NIDZICKI	233	385	328	2	57	6,80	11,24	9,58	5,19	1,66
Gminy miejsko – wiejskie: *Urban-rural gminas:*										
Nidzica	127	214	202	1	12	5,88	9,90	9,34	4,67	0,56
w tym miasto *of which city*	86	139	125	1	14	5,80	9,38	8,43	7,19	0,94
Gminy wiejskie: *Rural gminas:*										
Janowiec Kościelny	37	50	37	1	13	10,68	14,44	10,68	20,00	3,75
Janowo	21	41	39	-	2	7,28	14,21	13,51	-	0,69
Kozłowo	48	80	50	-	30	7,63	12,72	7,95	-	4,77
POWIAT OLSZTYŃSKI	768	1271	996	6	275	6,72	11,11	8,71	4,72	2,40
Gminy miejsko – wiejskie: *Urban-rural gminas:*										
Barczewo	96	198	149	1	49	5,81	11,98	9,02	5,05	2,97
w tym miasto *of which city*	51	89	77	-	12	6,99	12,20	10,56	-	1,65
Biskupiec	148	230	176	2	54	7,74	12,02	9,20	8,70	2,82
w tym miasto *of which city*	85	116	95	1	21	8,23	11,23	9,19	8,62	2,03
Dobre Miasto	106	163	139	1	24	6,67	10,26	8,75	6,13	1,51
w tym miasto *of which city*	72	109	88	1	21	6,85	10,37	8,37	9,17	2,00
Jeziorany	64	110	87	-	23	7,78	13,37	10,58	-	2,80
w tym miasto *of which city*	26	49	35	-	14	7,68	14,48	10,34	-	4,14
Olsztynek	87	125	125	-	-	6,40	9,19	9,19	-	-
w tym miasto *of which city*	49	64	67	-	-3	6,51	8,50	8,90	-	-0,40

TABL. 4 (15). **RUCH NATURALNY LUDNOŚCI W 2007 R. (cd.)**
VITAL STATISTICS IN 2007 (cont.)

WYSZCZEGÓLNIENIE *SPECIFICATION*	Małżeństwa *Marriages*	Urodzenia żywe *Live births*	Zgony *Deaths* ogółem *total*	Zgony *Deaths* w tym niemowląt *of which infants*	Przyrost naturalny *Natural increase*	Małżeństwa *Marriages*	Urodzenia żywe *Live births*	Zgony *Deaths* ogółem *total*	Zgony *Deaths* w tym niemowląt[a] *of which infants*[a]	Przyrost naturalny *Natural increase*
	w liczbach bezwzględnych *in absolute numbers*					na 1000 ludności *per 1000 population*				
Gminy wiejskie: *Rural gminas:*										
Dywity	64	114	80	1	34	6,81	12,13	8,51	8,77	3,62
Gietrzwałd	23	72	29	-	43	4,26	13,35	5,38	-	7,97
Jonkowo	33	65	42	1	23	5,67	11,16	7,21	15,38	3,95
Kolno	26	32	46	-	-14	7,51	9,25	13,29	-	-4,05
Purda	51	78	47	-	31	6,85	10,47	6,31	-	4,16
Stawiguda	38	37	28	-	9	7,24	7,05	5,33	-	1,71
Świątki	32	47	48	-	-1	7,59	11,14	11,38	-	-0,24
POWIAT SZCZYCIEŃSKI	481	790	626	3	164	6,90	11,33	8,97	3,80	2,35
Gminy miejskie: *Urban gminas:*										
Szczytno	149	252	233	1	19	5,86	9,92	9,17	3,97	0,75
Gminy miejsko – wiejskie: *Urban-rural gminas:*										
Pasym	19	55	37	-	18	3,69	10,67	7,18	-	3,49
w tym miasto *of which city*	8	29	13	-	16	3,16	11,47	5,14	-	6,33
Gminy wiejskie: *Rural gminas:*										
Dźwierzuty	54	65	73	-	-8	7,99	9,62	10,80	-	-1,18
Jedwabno	37	46	29	-	17	10,12	12,59	7,93	-	4,65
Rozogi	45	67	43	-	24	7,79	11,59	7,44	-	4,15
Szczytno	77	143	91	1	52	7,21	13,39	8,52	6,99	4,87
Świętajno	50	73	57	-	16	8,41	12,28	9,59	-	2,69
Wielbark	50	89	63	1	26	7,85	13,97	9,89	11,24	4,08
Miasto na prawach powiatu: *City with powiat status:*										
Olsztyn	1057	1720	1322	10	398	6,26	10,18	7,83	5,81	2,36
PODREGION EŁCKI ***SUBREGION***	**1852**	**3161**	**2582**	**12**	**579**	**6,48**	**11,05**	**9,03**	**3,80**	**2,02**
POWIAT EŁCKI	537	954	733	5	221	6,31	11,21	8,61	5,24	2,60
Gminy miejskie: *Urban gminas:*										
Ełk	349	629	453	4	176	6,22	11,20	8,07	6,36	3,14
Gminy wiejskie: *Rural gminas:*										
Ełk	68	121	97	-	24	6,64	11,82	9,47	-	2,34
Kalinowo	42	69	68	-	1	5,95	9,77	9,63	-	0,14
Prostki	52	88	63	-	25	6,86	11,61	8,31	-	3,30
Stare Juchy	26	47	52	1	-5	6,34	11,46	12,68	21,28	-1,22
POWIAT GIŻYCKI	339	598	517	2	81	5,93	10,47	9,05	3,34	1,42
Gminy miejskie: *Urban gminas:*										
Giżycko	160	292	269	2	23	5,43	9,91	9,13	6,85	0,78
Gminy miejsko – wiejskie: *Urban-rural gminas:*										
Ryn	36	69	64	-	5	5,92	11,35	10,53	-	0,82
w tym miasto *of which city*	16	39	38	-	1	5,25	12,80	12,47	-	0,33

TABL. 4 (15). **RUCH NATURALNY LUDNOŚCI W 2007 R. (dok.)**
VITAL STATISTICS IN 2007 (cont.)

WYSZCZEGÓLNIENIE *SPECIFICATION*	Małżeństwa *Marriages*	Urodzenia żywe *Live births*	Zgony *Deaths* ogółem *total*	Zgony *Deaths* w tym niemowląt *of which infants*	Przyrost naturalny *Natural increase*	Małżeństwa *Marriages*	Urodzenia żywe *Live births*	Zgony *Deaths* ogółem *total*	Zgony *Deaths* w tym niemowląt[a] *of which infants*[a]	Przyrost naturalny *Natural increase*
	w liczbach bezwzględnych *in absolute numbers*					na 1000 ludności *per 1000 population*				
Gminy wiejskie: *Rural gminas:*										
Giżycko	37	73	64	-	9	4,76	9,40	8,24	-	1,16
Kruklanki	18	40	25	-	15	5,79	12,86	8,04	-	4,82
Miłki	27	51	32	-	19	6,90	13,03	8,17	-	4,85
Wydminy	61	73	63	-	10	8,99	10,76	9,29	-	1,47
POWIAT GOŁDAPSKI	172	353	264	1	89	6,30	12,93	9,67	2,83	3,26
Gminy miejsko – wiejskie: *Urban-rural gminas:*										
Gołdap	131	273	177	1	96	6,56	13,68	8,87	3,66	4,81
w tym miasto *of which city*	88	166	109	-	57	6,53	12,32	8,09	-	4,23
Gminy wiejskie: *Rural gminas:*										
Banie Mazurskie	21	45	47	-	-2	5,13	11,00	11,49	-	-0,49
Dubeninki	20	35	40	-	-5	6,15	10,77	12,30	-	-1,54
POWIAT OLECKI	250	377	336	2	41	7,23	10,90	9,71	5,31	1,19
Gminy miejsko – wiejskie: *Urban-rural gminas:*										
Olecko	161	235	185	1	50	7,52	10,97	8,64	4,26	2,33
w tym miasto *of which city*	118	159	134	-	25	7,35	9,90	8,34	-	1,56
Gminy wiejskie: *Rural gminas:*										
Kowale Oleckie	31	53	63	1	-10	5,60	9,57	11,38	18,87	-1,81
Świętajno	25	43	47	-	-4	6,01	10,33	11,30	-	-0,96
Wieliczki	33	46	41	-	5	9,47	13,21	11,77	-	1,44
POWIAT PISKI	402	651	491	-	160	6,93	11,23	8,47	-	2,76
Gminy miejsko – wiejskie: *Urban-rural gminas:*										
Biała Piska	84	155	102	-	53	6,82	12,58	8,28	-	4,30
w tym miasto *of which city*	43	46	26	-	20	10,51	11,25	6,36	-	4,89
Orzysz	73	113	74	-	39	7,54	11,67	7,64	-	4,03
w tym miasto *of which city*	52	55	38	-	17	8,91	9,42	6,51	-	2,91
Pisz	196	295	235	-	60	7,13	10,73	8,55	-	2,18
w tym miasto *of which city*	139	195	161	-	34	7,12	9,99	8,25	-	1,74
Ruciane – Nida	49	88	80	-	8	5,78	10,38	9,44	-	0,94
w tym miasto *of which city*	31	38	50	-	-12	6,53	8,00	10,53	-	-2,53
POWIAT WĘGORZEWSKI	152	228	241	2	-13	6,36	9,55	10,09	8,77	-0,54
Gminy miejsko – wiejskie: *Urban-rural gminas:*										
Węgorzewo	125	166	165	1	1	7,24	9,62	9,56	6,02	0,06
w tym miasto *of which city*	81	100	107	1	-7	6,91	8,53	9,13	10,00	-0,60
Gminy wiejskie: *Rural gminas:*										
Budry	8	23	32	1	-9	2,60	7,49	10,42	43,48	-2,93
Pozezdrze	19	39	44	-	-5	5,34	10,97	12,38	-	-1,41

a Na 1000 urodzeń żywych.
a Per 1000 live births.

TABL. 5 (16). **MAŁŻEŃSTWA, ROZWODY, SEPARACJE W 2007 R.**
MARRIAGES, DIVORCES, SEPARATIONS IN 2007

WYSZCZEGÓLNIENIE *SPECIFICATION*	Małżeństwa *Marriages*				Rozwody *Divorces*			Separacje *Separations*		
	ogółem *total*	w tym miasta *of which urban areas*	z ogółem *of total*		ogółem *total*	w tym miasta *of which urban areas*	na 1000 ludności *per 1000 population*	ogółem *total*	w tym miasta *of which urban areas*	na 100 tys. ludności *per 100 thous. population*
			cywilne *civil*	wyznaniowe *religious*						
WOJEWÓDZTWO ..... ***VOIVODSHIP***	**9534**	**5592**	**3184**	**6350**	**3029**	**2297**	**2,12**	**209**	**138**	**14,62**
Podregion elbląski	**3721**	**2176**	**1159**	**2562**	**1060**	**771**	**1,98**	**88**	**55**	**16,47**
Subregion										
Powiaty:										
Powiats:										
braniewski	285	163	92	193	87	51	1,98	7	5	15,91
działdowski	497	225	125	372	106	69	1,61	5	3	7,59
elbląski	355	105	121	234	96	27	1,68	12	2	21,03
iławski	628	370	154	474	144	111	1,59	17	13	18,74
nowomiejski	327	75	60	267	46	19	1,04	7	2	15,88
ostródzki	774	383	248	526	240	153	2,27	22	12	20,80
Miasto na prawach powiatu:										
City with powiat status:										
Elbląg	855	855	359	496	341	341	2,69	18	18	14,18
Podregion olsztyński	**3961**	**2339**	**1360**	**2601**	**1392**	**1087**	**2,29**	**81**	**54**	**13,30**
Subregion										
Powiaty:										
Powiats:										
bartoszycki	414	215	119	295	145	105	2,35	7	2	11,33
kętrzyński	419	237	159	260	137	101	2,06	6	5	9,02
lidzbarski	285	159	111	174	81	65	1,88	3	1	6,96
mrągowski	304	145	85	219	119	81	2,36	9	6	17,81
nidzicki	233	86	58	175	62	43	1,81	5	2	14,60
olsztyński	768	283	249	519	197	92	1,72	15	6	13,12
szczycieński	481	157	146	335	152	101	2,18	8	4	11,47
Miasto na prawach powiatu:										
City with powiat status:										
Olsztyn	1057	1057	433	624	499	499	2,95	28	28	16,57
Podregion ełcki	**1852**	**1077**	**665**	**1187**	**577**	**439**	**2,02**	**40**	**29**	**13,99**
Subregion										
Powiaty:										
Powiats:										
ełcki	537	349	211	326	201	166	2,36	8	7	9,40
giżycki	339	176	128	211	120	82	2,10	10	7	17,51
gołdapski	172	88	58	114	62	44	1,79	5	4	14,45
olecki	250	118	84	166	115	90	1,98	8	5	13,80
piski	402	265	135	267	42	29	1,54	7	4	25,64
węgorzewski	152	81	49	103	37	28	1,55	2	2	8,38

TABL. 6 (17). **MIGRACJE WEWNĘTRZNE I ZAGRANICZNE LUDNOŚCI NA POBYT STAŁY W 2007 R.**
INTERNAL AND INTERNATIONAL MIGRATION OF POPULATION FOR PERMANENT RESIDENCE IN 2007

WYSZCZEGÓLNIENIE *SPECIFICATION*	Napływ [a] *Inflow* [a]			Odpływ [b] *Outflow* [b]			Saldo migracji *Net migration*	
	ogółem *total*	w tym *of which* z miast *from urban areas*	w tym *of which* z zagranicy *immigration*	ogółem *total*	w tym *of which* do miast *to urban areas*	w tym *of which* za granicę *emigration*	ogółem *total*	na 1000 ludności *per 1000 population*
WOJEWÓDZTWO ..... ***VOIVODSHIP***	**21038**	**10907**	**621**	**24830**	**13231**	**1672**	**-3792**	**-2,65**
Podregion elbląski	**6751**	**3356**	**208**	**8559**	**4730**	**447**	**-1808**	**-3,38**
Subregion								
Powiaty:								
Powiats:								
braniewski	707	364	23	956	621	29	-249	-5,66
działdowski	777	363	12	1017	539	35	-240	-3,64
elbląski	928	588	20	1139	673	78	-211	-3,7
iławski	1145	493	47	1433	802	82	-288	-3,17
nowomiejski	556	236	11	610	278	10	-54	-1,23
ostródzki	1651	836	60	2139	1142	196	-488	-4,61
Miasto na prawach powiatu:								
City with powiat status:								
Elbląg	987	476	35	1265	675	17	-278	-2,19
Podregion olsztyński	**10014**	**5514**	**291**	**11098**	**5617**	**860**	**-1084**	**-1,78**
Subregion								
Powiaty:								
Powiats:								
bartoszycki	843	416	35	1298	780	60	-455	-7,36
kętrzyński	787	325	35	1207	716	100	-420	-6,31
lidzbarski	632	316	22	861	561	47	-229	-5,31
mrągowski	790	379	41	976	486	134	-186	-3,68
nidzicki	432	205	1	643	346	17	-211	-6,16
olsztyński	2856	1936	51	2213	1212	204	643	5,62
szczycieński	1041	532	43	1273	595	85	-232	-3,33
Miasto na prawach powiatu:								
City with powiat status:								
Olsztyn	2633	1405	63	2627	921	213	6	0,04
Podregion ełcki	**4273**	**2037**	**122**	**5173**	**2884**	**365**	**-900**	**-3,15**
Subregion								
Powiaty:								
Powiats:								
ełcki	1337	643	46	1308	687	142	29	0,34
giżycki	769	403	18	1001	565	41	-232	-4,06
gołdapski	380	197	10	527	304	19	-147	-5,38
olecki	501	220	3	669	348	34	-168	-4,86
piski	901	402	33	1183	677	118	-282	-4,86
węgorzewski	385	172	12	485	303	11	-100	-4,19

a Zameldowania. *b* Wymeldowania.

a Registrations. b Cancelled registrations.

TABL. 7 (18). **MIGRACJE WEWNĘTRZNE LUDNOŚCI NA POBYT STAŁY W 2007 R.**
INTERNAL MIGRATION OF POPULATION FOR PERMANENT RESIDENCE IN 2007

WYSZCZEGÓLNIENIE *SPECIFICATION*	Napływ[a] *Inflow*[a]			Odpływ[b] *Outflow*[b]			Saldo migracji *Net migration*		
	ogółem *total*	do miast *to urban areas*	na wieś *to rural areas*	ogółem *total*	z miast *from urban areas*	ze wsi *from rural areas*	ogółem *total*	w miastach *in urban areas*	na wsi *in rural areas*
				O G Ó Ł E M *T O T A L*					
WOJEWÓDZTWO ..... ***VOIVODSHIP***	**20417**	**10691**	**9726**	**23158**	**12585**	**10573**	**-2741**	**-1894**	**-847**
Podregion elbląski	**6543**	**3344**	**3199**	**8112**	**4252**	**3860**	**-1569**	**-908**	**-661**
Subregion									
Powiaty:									
Powiats:									
braniewski	684	348	336	927	493	434	-243	-145	-98
działdowski	765	304	461	982	426	556	-217	-122	-95
elbląski	908	203	705	1061	272	789	-153	-69	-84
iławski	1098	597	501	1351	719	632	-253	-122	-131
nowomiejski	545	132	413	600	161	439	-55	-29	-26
ostródzki	1591	808	783	1943	933	1010	-352	-125	-227
Miasto na prawach powiatu:									
City with powiat status:									
Elbląg	952	952	-	1248	1248	-	-296	-296	-
Podregion olsztyński	**9723**	**5147**	**4576**	**10238**	**5982**	**4256**	**-515**	**-835**	**320**
Subregion									
Powiaty:									
Powiats:									
bartoszycki	808	442	366	1238	682	556	-430	-240	-190
kętrzyński	752	366	386	1107	556	551	-355	-190	-165
lidzbarski	610	341	269	814	446	368	-204	-105	-99
mrągowski	749	381	368	842	427	415	-93	-46	-47
nidzicki	431	157	274	626	244	382	-195	-87	-108
olsztyński	2805	592	2213	2009	671	1338	796	-79	875
szczycieński	998	298	700	1188	542	646	-190	-244	54
Miasto na prawach powiatu:									
City with powiat status:									
Olsztyn	2570	2570	-	2414	2414	-	156	156	-
Podregion ełcki	**4151**	**2200**	**1951**	**4808**	**2351**	**2457**	**-657**	**-151**	**-506**
Subregion									
Powiaty:									
Powiats:									
ełcki	1291	811	480	1166	570	596	125	241	-116
giżycki	751	378	373	960	525	435	-209	-147	-62
gołdapski	370	159	211	508	234	274	-138	-75	-63
olecki	498	181	317	635	228	407	-137	-47	-90
piski	868	470	398	1065	585	480	-197	-115	-82
węgorzewski	373	201	172	474	209	265	-101	-8	-93

TABL. 7 (18). **MIGRACJE WEWNĘTRZNE LUDNOŚCI NA POBYT STAŁY W 2007 R. (dok.)**

INTERNAL MIGRATION OF POPULATION FOR PERMANENT RESIDENCE IN 2007 (cont.)

WYSZCZEGÓLNIENIE *SPECIFICATION*	Napływ[a] *Inflow*[a]			Odpływ[b] *Outflow*[b]			Saldo migracji *Net migration*		
	ogółem *total*	do miast *to urban areas*	na wieś *to rural areas*	ogółem *total*	z miast *from urban areas*	ze wsi *from rural areas*	ogółem *total*	w miastach *in urban areas*	na wsi *in rural areas*
W tym KOBIETY *Of which FEMALES*									
WOJEWÓDZTWO ..... ***VOIVODSHIP***	**10647**	**5718**	**4929**	**12218**	**6492**	**5726**	**-1571**	**-774**	**-797**
Podregion elbląski ..... ***Subregion***	**3374**	**1757**	**1617**	**4301**	**2196**	**2105**	**-927**	**-439**	**-488**
Powiaty: *Powiats:*									
braniewski	347	184	163	496	257	239	-149	-73	-76
działdowski	371	149	222	526	219	307	-155	-70	-85
elbląski	458	106	352	582	145	437	-124	-39	-85
iławski	578	327	251	722	368	354	-144	-41	-103
nowomiejski	293	66	227	312	81	231	-19	-15	-4
ostródzki	817	415	402	1010	473	537	-193	-58	-135
Miasto na prawach powiatu: *City with powiat status:*									
Elbląg	510	510	-	653	653	-	-143	-143	-
Podregion olsztyński ..... ***Subregion***	**5090**	**2765**	**2325**	**5324**	**3069**	**2255**	**-234**	**-304**	**70**
Powiaty: *Powiats:*									
bartoszycki	392	217	175	636	335	301	-244	-118	-126
kętrzyński	391	203	188	585	293	292	-194	-90	-104
lidzbarski	312	181	131	433	228	205	-121	-47	-74
mrągowski	386	191	195	449	226	223	-63	-35	-28
nidzicki	214	74	140	318	125	193	-104	-51	-53
olsztyński	1427	298	1129	1018	347	671	409	-49	458
szczycieński	523	156	367	640	270	370	-117	-114	-3
Miasto na prawach powiatu: *City with powiat status:*									
Olsztyn	1445	1445	-	1245	1245	-	200	200	-
Podregion ełcki ..... ***Subregion***	**2183**	**1196**	**987**	**2593**	**1227**	**1366**	**-410**	**-31**	**-379**
Powiaty: *Powiats:*									
ełcki	705	449	256	628	295	333	77	154	-77
giżycki	390	202	188	514	275	239	-124	-73	-51
gołdapski	201	100	101	281	121	160	-80	-21	-59
olecki	250	91	159	346	115	231	-96	-24	-72
piski	460	262	198	572	316	256	-112	-54	-58
węgorzewski	177	92	85	252	105	147	-75	-13	-62

a Zameldowania. *b* Wymeldowania.

a Registrations. b Cancelled registrations.

TABL. 8 (19). **PROGNOZA LUDNOŚCI**
Stan w dniu 31 XII

POPULATION PROJECTION
As of 31 XII

WYSZCZEGÓLNIENIE	2007 [a]	2010	2015	2020	2025	2030
SPECIFICATION	w liczbach bezwzględnych *in absolute numbers*					
	O G Ó Ł E M *T O T A L*					
WOJEWÓDZTWO	**1426155**	**1422908**	**1415427**	**1402079**	**1378392**	**1343980**
VOIVODSHIP						
Podregion elbląski	**529864**	**531089**	**528546**	**523849**	**515532**	**503318**
Subregion						
Powiaty:						
Powiats:						
braniewski	43267	43986	43691	43321	42802	42003
działdowski	65025	65435	65247	64812	63853	62532
elbląski	56400	56793	57143	57376	57513	57370
iławski	90086	90044	90383	90308	89634	88217
nowomiejski	43486	44229	44823	45390	45597	45403
ostródzki	104890	105132	104698	104087	102801	100779
Miasto na prawach powiatu:						
City with powiat status:						
Elbląg	126710	125470	122561	118555	113332	107014
Podregion olsztyński	**612524**	**611184**	**608285**	**602480**	**591608**	**575893**
Subregion						
Powiaty:						
Powiats:						
bartoszycki	60703	60766	59998	59076	57727	56101
kętrzyński	65753	65300	64069	62743	61104	59061
lidzbarski	42618	42486	41963	41363	40725	39821
mrągowski	50127	50071	49830	49427	48661	47667
nidzicki	33729	33751	33620	33337	32799	32138
olsztyński	114643	113232	114574	115977	116500	116105
szczycieński	69241	69409	69358	69084	68490	67244
Miasto na prawach powiatu:						
City with powiat status:						
Olsztyn	175710	176169	174873	171473	165602	157756
Podregion ełcki	**283767**	**280635**	**278596**	**275750**	**271252**	**264769**
Subregion						
Powiaty:						
Powiats:						
ełcki	85307	84312	84310	83992	82861	80909
giżycki	56671	56429	56079	55612	54748	53420
gołdapski	34012	33805	33591	33269	32879	32285
olecki	57408	56872	56260	55543	54526	53226
piski	26818	26291	25902	25398	24867	24192
węgorzewski	23551	22926	22454	21936	21371	20737

TABL. 8 (19). **PROGNOZA LUDNOŚCI (dok.)**
Stan w dniu 31 XII

POPULATION PROJECTION (cont.)
As of 31 XII

WYSZCZEGÓLNIENIE	2007 [a]	2010	2015	2020	2025	2030
SPECIFICATION	w liczbach bezwzględnych *in absolute numbers*					
	W tym KOBIETY *Of which FEMALES*					
WOJEWÓDZTWO ..... ***VOIVODSHIP***	**731116**	**727753**	**722480**	**713718**	**700596**	**682762**
Podregion elbląski ..... ***Subregion***	**270871**	**270727**	**268770**	**265589**	**260889**	**254466**
Powiaty: *Powiats:*						
braniewski	21802	21959	21672	21376	21010	20517
działdowski	33160	33299	33143	32769	32193	31485
elbląski	28404	28665	28679	28693	28701	28601
iławski	45839	45664	45733	45549	45111	44346
nowomiejski	21984	22358	22585	22843	22983	22893
ostródzki	53571	53489	53286	52907	52222	51226
Miasto na prawach powiatu: *City with powiat status:*						
Elbląg	66111	65293	63672	61452	58669	55398
Podregion olsztyński ..... ***Subregion***	**316295**	**315485**	**313630**	**310014**	**304192**	**296125**
Powiaty: *Powiats:*						
bartoszycki	31162	31103	30636	30068	29352	28520
kętrzyński	33621	33391	32739	31972	31132	30139
lidzbarski	21645	21429	21089	20682	20319	19871
mrągowski	25627	25489	25373	25196	24831	24358
nidzicki	16998	17089	17030	16885	16635	16305
olsztyński	58054	57095	57675	58236	58466	58238
szczycieński	34983	35002	34905	34668	34313	33684
Miasto na prawach powiatu: *City with powiat status:*						
Olsztyn	94205	94887	94183	92307	89144	85010
Podregion ełcki ..... ***Subregion***	**143950**	**141541**	**140080**	**138115**	**135515**	**132171**
Powiaty: *Powiats:*						
ełcki	43632	42654	42474	42075	41319	40276
giżycki	29000	28782	28524	28230	27751	27112
gołdapski	17233	17076	16933	16707	16478	16167
olecki	28711	28330	27976	27528	26982	26297
piski	13613	13235	12988	12691	12390	12009
węgorzewski	11761	11464	11185	10884	10595	10310

[a] Dane rzeczywiste.
Ź r ó d ł o: Prognoza demograficzna na lata 2003-2030, GUS, Warszawa 2004.

[a] *Real data.*
S o u r c e: Demographic projection of Poland 2003-2030, Central Statistical Office, Warsaw 2004.

PRACUJĄCY [a] NA 1000 LUDNOŚCI WEDŁUG POWIATÓW W 2007 R.

Stan w dniu 31 XII

EMPLOYED PERSONS [a] PER 1000 POPULATION BY POWIATS IN 2007

As of 31 XII

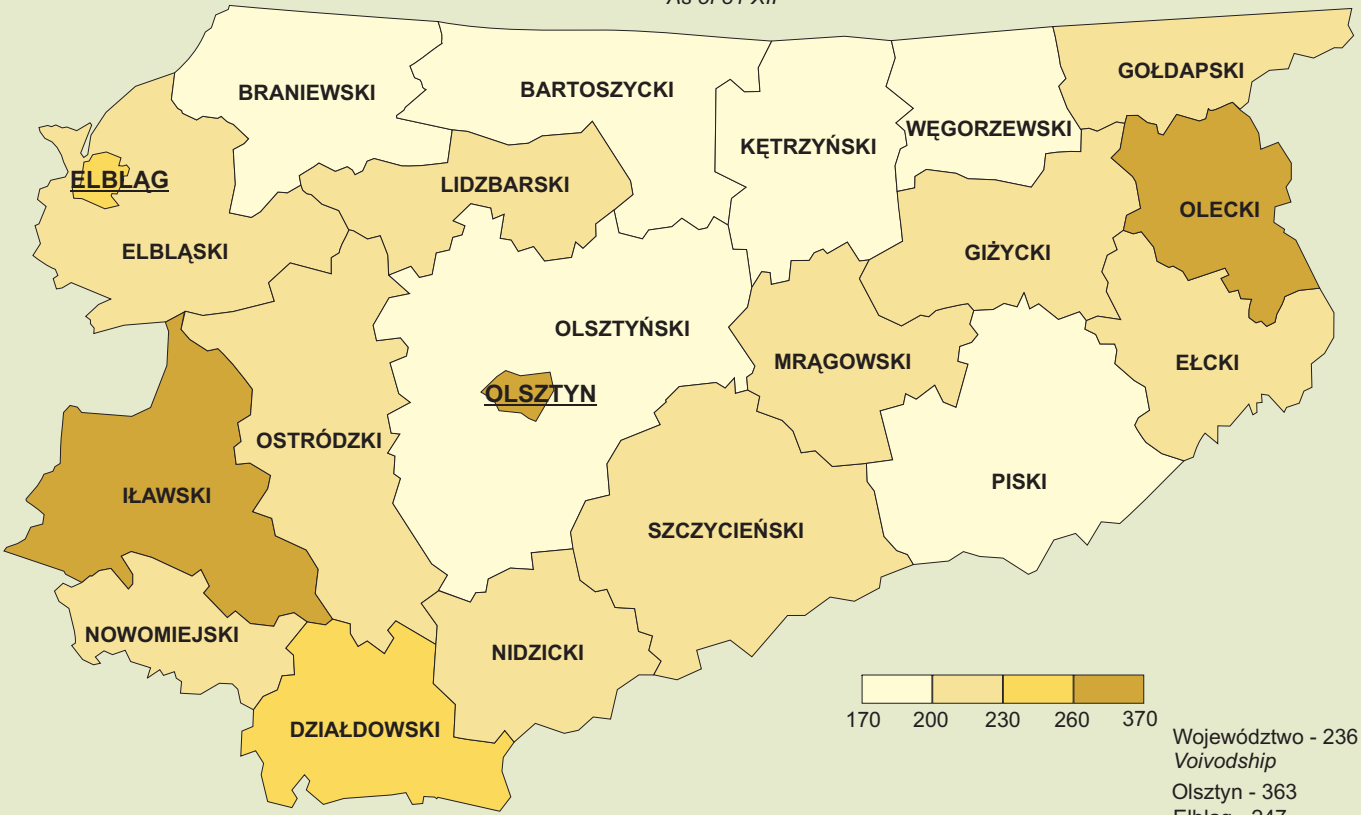

Województwo - 236
Voivodship

Olsztyn - 363
Elbląg - 247

[a] Bez podmiotów gospodarczych o liczbie pracujących do 9 osób, z pracującymi w rolnictwie indywidualnym, według faktycznego miejsca pracy.

[a] *Excluding economic entities employing up to 9 persons, with persons employed in private farms in agriculture, by actual workplace.*

STOPA BEZROBOCIA WEDŁUG POWIATÓW W 2007 R.

Stan w dniu 31 XII

UNEMPLOYMENT RATE IN POWIATS BY 2007

As of 31 XII

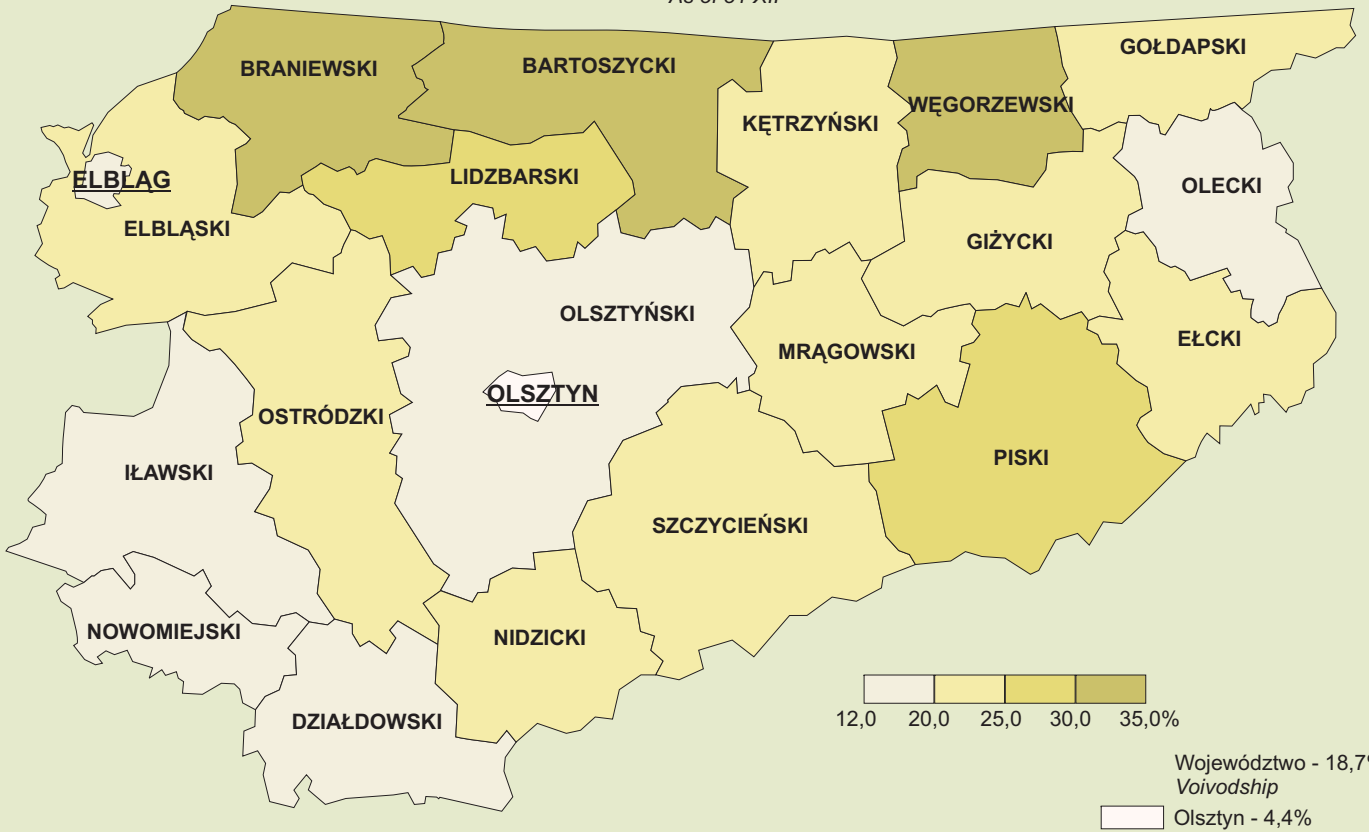

Województwo - 18,7%

Voivodship

Olsztyn - 4,4%

TABL. 1 (20). **PRACUJĄCY** [a] **W 2007 R.**
Stan w dniu 31 XII
EMPLOYED PERSONS [a] *IN 2007*
As of 31 XII

WYSZCZEGÓLNIENIE *SPECIFICATION*	Ogółem *Total*	Z liczby ogółem *Of total number*			
		mężczyźni *men*	kobiety *women*	przemysł i budownictwo *industry and construction*	usługi rynkowe i nierynkowe *market and non-market services*
WOJEWÓDZTWO ..... ***VOIVODSHIP***	**277461**	**141646**	**135815**	**108267**	**161776**
PODREGION ELBLĄSKI .... ***SUBREGION***	**100491**	**52242**	**48249**	**44903**	**53554**
POWIAT BRANIEWSKI	5445	2614	2831	1252	3999
Gminy miejskie: *Urban gminas:*					
Braniewo	3450	1619	1831	883	2551
Gminy miejsko – wiejskie: *Urban-rural gminas:*					
Frombork	552	218	334	123	406
Pieniężno	459	213	246	71	379
Gminy wiejskie: *Rural gminas:*					
Braniewo	422	272	150	78	282
Lelkowo	141	46	95	#	117
Płoskinia	258	165	93	#	159
Wilczęta	163	81	82	#	105
POWIAT DZIAŁDOWSKI	11720	6362	5358	5906	5567
Gminy miejskie: *Urban gminas:*					
Działdowo	6122	3233	2889	2682	3423
Gminy miejsko – wiejskie: *Urban-rural gminas:*					
Lidzbark	2220	1180	1040	1341	790
Gminy wiejskie: *Rural gminas:*					
Działdowo	1359	885	474	891	444
Iłowo-Osada	864	353	511	447	371
Płośnica	333	164	169	87	217
Rybno	822	547	275	458	322
POWIAT ELBLĄSKI	7721	4288	3433	3846	3589
Gminy miejsko – wiejskie: *Urban-rural gminas:*					
Młynary	596	264	332	324	229
Pasłęk	2746	1426	1320	1026	1595
Tolkmicko	625	247	378	#	372
Gminy wiejskie: *Rural gminas:*					
Elbląg	2206	1537	669	1610	567
Godkowo	201	83	118	#	164
Gronowo Elbląskie	456	256	200	182	255
Markusy	254	108	146	125	129
Milejewo	356	220	136	201	153
Rychliki	281	147	134	145	125

TABL. 1 (20). **PRACUJĄCY [a] W 2007 R. (cd.)**
Stan w dniu 31 XII
EMPLOYED PERSONS [a] IN 2007 (cont.)
As of 31 XII

WYSZCZEGÓLNIENIE *SPECIFICATION*	Ogółem *Total*	Z liczby ogółem *Of total number*			
		mężczyźni *men*	kobiety *women*	przemysł i budownictwo *industry and construction*	usługi rynkowe i nierynkowe *market and non-market services*
POWIAT IŁAWSKI	19612	10794	8818	10622	8632
Gminy miejskie: *Urban gminas:*					
Iława	9589	5061	4528	4109	5439
Lubawa	4740	2819	1921	3629	1080
Gminy miejsko – wiejskie: *Urban-rural gminas:*					
Kisielice	340	160	180	94	227
Susz	1716	900	816	964	684
Zalewo	1004	564	440	629	350
Gminy wiejskie: *Rural gminas:*					
Iława	1294	756	538	700	443
Lubawa	929	534	395	497	409
POWIAT NOWOMIEJSKI	5908	3177	2731	2891	2900
Gminy miejskie: *Urban gminas:*					
Nowe Miasto Lubawskie	2650	1283	1367	1121	1527
Gminy wiejskie: *Rural gminas:*					
Biskupiec	1172	694	478	761	354
Grodziczno	518	272	246	240	260
Kurzętnik	1213	783	430	682	526
Nowe Miasto Lubawskie	355	145	210	87	233
POWIAT OSTRÓDZKI	19089	9818	9271	8630	9767
Gminy miejskie: *Urban gminas:*					
Ostróda	8518	4582	3936	3225	5261
Gminy miejsko – wiejskie: *Urban-rural gminas:*					
Miłakowo	604	238	366	321	255
Miłomłyn	566	301	265	261	245
Morąg	4344	2140	2204	2338	1927
Gminy wiejskie: *Rural gminas:*					
Dąbrówno	470	242	228	247	192
Grunwald	335	167	168	69	215
Łukta	492	252	240	236	196
Małdyty	850	430	420	339	398
Ostróda	2910	1466	1444	1594	1078

TABL. 1 (20). **PRACUJĄCY [a] W 2007 R. (cd.)**
Stan w dniu 31 XII
EMPLOYED PERSONS [a] IN 2007 (cont.)
As of 31 XII

WYSZCZEGÓLNIENIE *SPECIFICATION*	Ogółem *Total*	Z liczby ogółem *Of total number*			
		mężczyźni *men*	kobiety *women*	przemysł i budownictwo *industry and construction*	usługi rynkowe i nierynkowe *market and non-market services*
Miasto na prawach powiatu: *City with powiat status:*					
Elbląg	30996	15189	15807	11756	19100
PODREGION OLSZTYŃSKI .. *SUBREGION*	**131185**	**66142**	**65043**	**46054**	**81573**
POWIAT BARTOSZYCKI	8435	4109	4326	2216	5872
Gminy miejskie: *Urban gminas:*					
Bartoszyce	5518	2551	2967	1696	3755
Górowo Iławeckie	695	322	373	178	490
Gminy miejsko – wiejskie: *Urban-rural gminas:*					
Bisztynek	520	229	291	86	385
Sępopol	311	132	179	#	217
Gminy wiejskie: *Rural gminas:*					
Bartoszyce	913	528	385	214	627
Górowo Iławeckie	478	347	131	#	398
POWIAT KĘTRZYŃSKI	10534	5132	5402	4681	5285
Gminy miejskie: *Urban gminas:*					
Kętrzyn	7051	3223	3828	3608	3371
Gminy miejsko – wiejskie: *Urban-rural gminas:*					
Korsze	897	479	418	232	565
Reszel	1111	581	530	561	534
Gminy wiejskie: *Rural gminas:*					
Barciany	518	309	209	-	225
Kętrzyn	730	434	296	#	428
Srokowo	227	106	121	#	162
POWIAT LIDZBARSKI	6382	2939	3443	2872	3356
Gminy miejskie: *Urban gminas:*					
Lidzbark Warmiński	3890	1749	2141	1852	2029
Gminy miejsko – wiejskie: *Urban-rural gminas:*					
Orneta	1832	884	948	839	924

TABL. 1 (20). **PRACUJĄCY [a] W 2007 R. (cd.)**
Stan w dniu 31 XII
EMPLOYED PERSONS [a] IN 2007 (cont.)
As of 31 XII

WYSZCZEGÓLNIENIE *SPECIFICATION*	Ogółem *Total*	Z liczby ogółem *Of total number*			
		mężczyźni *men*	kobiety *women*	przemysł i budownictwo *industry and construction*	usługi rynkowe i nierynkowe *market and non-market services*
Gminy wiejskie: *Rural gminas:*					
Kiwity	115	35	80	-	101
Lidzbark Warmiński	331	184	147	130	158
Lubomino	214	87	127	51	144
POWIAT MRĄGOWSKI	9288	4552	4736	3920	5002
Gminy miejskie: *Urban gminas:*					
Mrągowo	6142	2854	3288	2646	3444
Gminy miejsko – wiejskie: *Urban-rural gminas:*					
Mikołajki	1230	526	704	272	904
Gminy wiejskie: *Rural gminas:*					
Mrągowo	762	531	231	468	140
Piecki	862	496	366	#	298
Sorkwity	292	145	147	#	216
POWIAT NIDZICKI	5276	2826	2450	2570	2557
Gminy miejsko – wiejskie: *Urban-rural gminas:*					
Nidzica	4500	2449	2051	2273	2103
Gminy wiejskie: *Rural gminas:*					
Janowiec Kościelny	175	75	100	#	118
Janowo	185	74	111	#	131
Kozłowo	416	228	188	203	205
POWIAT OLSZTYŃSKI	18070	9666	8404	8965	7912
Gminy miejsko – wiejskie: *Urban-rural gminas:*					
Barczewo	2483	1480	1003	1036	1275
Biskupiec	3124	1674	1450	1552	1486
Dobre Miasto	2994	1591	1403	1860	1048
Jeziorany	915	369	546	388	513
Olsztynek	3045	1502	1543	1257	1366
Gminy wiejskie: *Rural gminas:*					
Dywity	1629	908	721	942	606
Gietrzwałd	853	496	357	435	292
Jonkowo	1210	791	419	800	390
Kolno	237	106	131	#	146
Purda	417	212	205	79	252
Stawiguda	933	454	479	471	403
Świątki	230	83	147	#	135

TABL. 1 (20). **PRACUJĄCY [a] W 2007 R. (cd.)**
Stan w dniu 31 XII
EMPLOYED PERSONS [a] IN 2007 (cont.)
As of 31 XII

WYSZCZEGÓLNIENIE *SPECIFICATION*	Ogółem *Total*	Z liczby ogółem *Of total number*			
		mężczyźni *men*	kobiety *women*	przemysł i budownictwo *industry and construction*	usługi rynkowe i nierynkowe *market and non-market services*
POWIAT SZCZYCIEŃSKI	10226	4846	5380	3782	5905
Gminy miejskie: *Urban gminas:*					
Szczytno	6238	2797	3441	1968	4172
Gminy miejsko – wiejskie: *Urban-rural gminas:*					
Pasym	534	242	292	197	311
Gminy wiejskie: *Rural gminas:*					
Dźwierzuty	363	145	218	#	280
Jedwabno	325	158	167	#	192
Rozogi	342	125	217	#	257
Szczytno	1184	705	479	910	192
Świętajno	611	369	242	251	250
Wielbark	629	305	324	310	251
Miasto na prawach powiatu: *City with powiat status:*					
Olsztyn	62974	32072	30902	17048	45684
PODREGION EŁCKI ..... *SUBREGION*	**45785**	**23262**	**22523**	**17310**	**26649**
POWIAT EŁCKI	16184	8360	7824	6724	9202
Gminy miejskie: *Urban gminas:*					
Ełk	14127	7336	6791	6176	7910
Gminy wiejskie: *Rural gminas:*					
Ełk	956	518	438	245	605
Kalinowo	323	150	173	47	195
Prostki	514	238	276	213	289
Stare Juchy	264	118	146	43	203
POWIAT GIŻYCKI	8956	4436	4520	2804	5570
Gminy miejskie: *Urban gminas:*					
Giżycko	5554	2412	3142	1191	4271
Gminy miejsko – wiejskie: *Urban-rural gminas:*					
Ryn	686	394	292	237	374

TABL. 1 (20). **PRACUJĄCY** [a] **W 2007 R. (dok.)**
Stan w dniu 31 XII
EMPLOYED PERSONS [a] *IN 2007 (cont.)*
As of 31 XII

WYSZCZEGÓLNIENIE *SPECIFICATION*	Ogółem *Total*	Z liczby ogółem *Of total number*			
		mężczyźni *men*	kobiety *women*	przemysł i budownictwo *industry and construction*	usługi rynkowe i nierynkowe *market and non-market services*
Gminy wiejskie: *Rural gminas:*					
Giżycko	1625	1064	561	1174	307
Kruklanki	278	150	128	80	156
Miłki	452	268	184	#	182
Wydminy	361	148	213	#	280
POWIAT GOŁDAPSKI	4029	2128	1901	1739	2067
Gminy miejsko – wiejskie: *Urban-rural gminas:*					
Gołdap	3670	1955	1715	1712	1808
Gminy wiejskie: *Rural gminas:*					
Banie Mazurskie	236	123	113	#	158
Dubeninki	123	50	73	#	101
POWIAT OLECKI	6472	3573	2899	3007	3233
Gminy miejsko – wiejskie: *Urban-rural gminas:*					
Olecko	5584	3108	2476	2716	2730
Gminy wiejskie: *Rural gminas:*					
Kowale Oleckie	497	277	220	209	232
Świętajno	233	117	116	39	163
Wieliczki	158	71	87	43	108
POWIAT PISKI	7528	3618	3910	2550	4525
Gminy miejsko – wiejskie: *Urban-rural gminas:*					
Biała Piska	738	302	436	93	579
Orzysz	847	363	484	191	587
Pisz	5077	2551	2526	2151	2725
Ruciane – Nida	866	402	464	115	634
POWIAT WĘGORZEWSKI	2616	1147	1469	486	2052
Gminy miejsko – wiejskie: *Urban-rural gminas:*					
Węgorzewo	2351	1029	1322	482	1809
Gminy wiejskie: *Rural gminas:*					
Budry	108	43	65	#	96
Pozezdrze	157	75	82	#	147

[a] Według faktycznego miejsca pracy i rodzaju działalności; bez podmiotów gospodarczych o liczbie pracujących do 9 osób, pracujących w gospodarstwach indywidualnych w rolnictwie oraz duchowieństwa, fundacji, stowarzyszeń i innych organizacji.

[a] *By actual workplace and kind of activity; excluding economic entities employing up to 9 persons, persons employed on private farms in agriculture as well as clergy, foundations, associations and other organizations.*

TABL. 2 (21). **PRACUJĄCY [a] WEDŁUG RODZAJÓW DZIAŁALNOŚCI W 2007 R.**
Stan w dniu 31 XII

EMPLOYED PERSONS [a] BY KIND OF ACTIVITY IN 2007
As of 31 XII

WYSZCZEGÓLNIENIE *SPECIFICATION*	Ogółem *Total*	Rolnictwo, łowiectwo i leśnictwo; rybactwo *Agriculture, hunting and forestry: fishing*	Przemysł i budownictwo *Industry and construction*	Usługi *Services*	
				rynkowe *market*	nierynkowe *non-market*
WOJEWÓDZTWO ..... ***VOIVODSHIP***	**337010**	**65907**	**108267**	**83049**	**79787**
Podregion elbląski ..... ***Subregion***	**124531**	**25891**	**44903**	**26848**	**26889**
Powiaty: *Powiats:*					
braniewski	7808	2557	1252	1685	2314
działdowski	15541	4056	5906	2435	3144
elbląski	11767	4330	3846	1620	1971
iławski	25235	5950	10622	4357	4306
nowomiejski	9919	4125	2891	1203	1700
ostródzki	22956	4487	8630	5251	4588
Miasto na prawach powiatu: *City with powiat status:*					
Elbląg	31305	386	11756	10297	8866
Podregion olsztyński ..... ***Subregion***	**152782**	**24329**	**46054**	**43600**	**38799**
Powiaty: *Powiats:*					
bartoszycki	11920	3826	2216	2519	3359
kętrzyński	12949	2980	4681	2220	3068
lidzbarski	8803	2562	2872	1424	1945
mrągowski	11405	2421	3920	2838	2226
nidzicki	7102	1901	2570	1169	1462
olsztyński	22631	5727	8965	3434	4505
szczycieński	14216	4523	3782	2380	3531
Miasto na prawach powiatu: *City with powiat status:*					
Olsztyn	63756	389	17048	27616	18703
Podregion ełcki ..... ***Subregion***	**59697**	**15687**	**17310**	**12601**	**14099**
Powiaty: *Powiats:*					
ełcki	19067	3130	6724	4843	4370
giżycki	11640	3249	2804	2784	2803
gołdapski	5561	1747	1739	859	1216
olecki	8915	2668	3007	1453	1787
piski	10046	2965	2550	1935	2596
węgorzewski	4468	1928	486	727	1327

a Według faktycznego miejsca pracy i rodzaju działalności; bez podmiotów gospodarczych o liczbie pracujących do 9 osób, z pracującymi w rolnictwie indywidualnym.

a By actual workplace and kind of activity; excluding economic entities employing up to 9 persons, with persons employed in private farms in agriculture.

TABL. 3 (22). **ZATRUDNIENIE I WYNAGRODZENIA [a] W 2007 R.**
PAID EMPLOYMENT AND WAGES AND SALARIES [a] IN 2007

WYSZCZEGÓLNIENIE *SPECIFICATION*	Ogółem *Total*	Sektor *Sector*		Rolnictwo, łowiectwo i leśnictwo; rybactwo *Agriculture, hunting and forestry; fishing*	Przemysł i budownictwo *Industry and construction*	Usługi *Services*	
		publiczny *public*	prywatny *private*			rynkowe *market*	nierynkowe *non-market*
PRZECIĘTNE ZATRUDNIENIE W OSOBACH *AVERAGE PAID EMPLOYMENT IN PERSONS*							
WOJEWÓDZTWO ..... ***VOIVODSHIP***	**240981**	**101356**	**139625**	**6361**	**95130**	**60840**	**78650**
Podregion elbląski ..... ***Subregion***	**83206**	**30698**	**52508**	**1778**	**40216**	**15306**	**25906**
Powiaty: *Powiats:*							
braniewski	4128	2739	1389	141	937	820	2230
działdowski	9830	3499	6331	233	5046	1505	3046
elbląski	6634	2172	4462	224	3579	1062	1769
iławski	15242	4566	10676	302	8975	1961	4004
nowomiejski	5287	1801	3486	93	2680	876	1638
ostródzki	18127	5476	12651	601	10027	3102	4397
Miasto na prawach powiatu: *City with powiat status:*							
Elbląg	23958	10445	13513	184	8972	5980	8822
Podregion olsztyński ..... ***Subregion***	**120785**	**53730**	**67055**	**3080**	**39800**	**38513**	**39392**
Powiaty: *Powiats:*							
bartoszycki	6868	4032	2836	328	1327	1945	3268
kętrzyński	7990	5000	2990	439	3172	1299	3080
lidzbarski	5016	2277	2739	117	2012	1004	1883
mrągowski	8029	2768	5261	322	2620	3013	2074
nidzicki	4336	1738	2598	71	2129	719	1417
olsztyński	15670	5571	10099	963	7336	3056	4315
szczycieński	7761	4014	3747	542	2092	1738	3389
Miasto na prawach powiatu: *City with powiat status:*							
Olsztyn	65115	28330	36785	298	19112	25739	19966
Podregion ełcki ..... ***Subregion***	**36990**	**16928**	**20062**	**1503**	**15114**	**7021**	**13352**
Powiaty: *Powiats:*							
ełcki	13738	4749	8989	223	6751	2713	4051
giżycki	7288	3130	4158	604	2498	1672	2514
gołdapski	3425	1397	2028	174	1476	603	1172
olecki	4729	1995	2734	#	2199	#	1765
piski	5732	4157	1575	330	1745	1105	2552
węgorzewski	2078	1500	578	#	445	#	1298

TABL. 3 (22). **ZATRUDNIENIE I WYNAGRODZENIA** [a] **W 2007 R. (dok.)**

PAID EMPLOYMENT AND WAGES AND SALARIES [a] *IN 2007 (cont.)*

WYSZCZEGÓLNIENIE *SPECIFICATION*	Ogółem *Total*	Sektor *Sector*		Rolnictwo, łowiectwo i leśnictwo; rybactwo *Agriculture, hunting and forestry; fishing*	Przemysł i budownictwo *Industry and construction*	Usługi *Services*	
		publiczny *public*	prywatny *private*			rynkowe *market*	nierynkowe *non-market*
PRZECIĘTNE MIESIĘCZNE WYNAGRODZENIA BRUTTO W ZŁ *AVERAGE MONTHLY GROSS WAGES AND SALARIES IN ZL*							
WOJEWÓDZTWO ..... ***VOIVODSHIP***	**2398,00**	**2704,40**	**2175,57**	**2871,00**	**2212,72**	**2269,72**	**2683,08**
Podregion elbląski ..... ***Subregion***	**2209,47**	**2619,18**	**1969,93**	**2810,25**	**2055,56**	**1898,77**	**2590,73**
Powiaty: *Powiats:*							
braniewski	2243,42	2469,30	1798,01	2799,00	1809,32	1961,11	2494,50
działdowski	2188,50	2433,34	2053,18	3165,74	2208,54	1587,88	2377,30
elbląski	2085,09	2486,66	1889,61	2870,65	1938,04	1785,59	2462,92
iławski	2077,76	2659,75	1828,85	3119,09	1832,59	1951,00	2610,84
nowomiejski	1962,49	2622,02	1621,75	1509,32	1642,30	1777,82	2610,84
ostródzki	2151,13	2586,61	1962,63	2782,50	2052,42	1792,28	2543,09
Miasto na prawach powiatu: *City with powiat status:*							
Elbląg	2429,10	2747,15	2183,26	2536,50	2392,11	2044,39	2725,25
Podregion olsztyński ..... ***Subregion***	**2586,98**	**2805,61**	**2411,80**	**2833,63**	**2440,79**	**2478,67**	**2821,3**
Powiaty: *Powiats:*							
bartoszycki	2138,45	2583,99	1505,00	2811,56	1635,79	1594,99	2598,44
kętrzyński	2030,68	2126,83	1869,89	2423,37	1866,67	1566,13	2339,55
lidzbarski	2008,19	2418,25	1667,30	2912,46	1688,29	1815,73	2396,44
mrągowski	2244,49	2526,52	2096,10	2782,74	1720,87	2467,62	2498,24
nidzicki	2078,26	2609,29	1723,02	4096,95	1762,92	1822,22	2580,83
olsztyński	2310,29	2609,93	2145,00	2824,65	2346,03	1796,80	2498,41
szczycieński	2240,32	2586,56	1869,42	3039,90	1902,41	1898,81	2496,18
Miasto na prawach powiatu: *City with powiat status:*							
Olsztyn	2931,15	3096,92	2803,48	2839,18	2940,69	2757,11	3147,76
Podregion ełcki ..... ***Subregion***	**2204,99**	**2537,71**	**1924,24**	**3019,45**	**2030,30**	**1932,20**	**2454,50**
Powiaty: *Powiats:*							
ełcki	2205,27	2495,77	2051,79	2624,03	2087,38	2087,08	2457,83
giżycki	2205,10	2680,91	1846,93	2690,69	1973,80	1758,55	2615,25
gołdapski	1871,03	2430,95	1485,33	2236,97	1543,92	1529,22	2404,54
olecki	2275,16	2582,8	2050,67	#	2094,36	#	2450,56
piski	2394,68	2609,41	1827,92	3785,45	2323,45	2053,05	2411,46
węgorzewski	2070,27	2212,48	1701,23	#	1628,56	#	2267,84

[a] Bez podmiotów gospodarczych o liczbie pracujących do 9 osób oraz zatrudnionych za granicą, fundacji, stowarzyszeń i innych organizacji.

[a] *Excluding economic entities employing up to 9 persons as well as persons employed abroad, foundations, associations and other organizations.*

TABL. 4 (23). **PODSTAWOWE DANE O BEZROBOTNYCH ZAREJESTROWANYCH W 2007 R.**
Stan w dniu 31 XII

BASIC DATA ON REGISTERED UNEMPLOYED PERSONS IN 2007
As of 31 XII

WYSZCZEGÓLNIENIE *SPECIFICATION*	Bezrobotni zarejestrowani *Registered unemployed persons*					Stopa bezrobocia rejestrowanego w % *Registered unemployment rate in %*	Bezrobotni nowo zarejestrowani [a] *Newly registered unemployed persons* [a]	Bezrobotni wyrejestrowani [a] *Persons removed from unemployment rolls* [a]	Oferty pracy [a] *Job offers* [a]
	ogółem *total*	z ogółem *of total*							
		kobiety *women*	dotychczas niepracujący *previously not employed*	zwolnieni z przyczyn dotyczących zakładu pracy *terminated for company reasons*	posiadający prawo do zasiłku *possessing benefit rights*				
WOJEWÓDZTWO ..... ***VOIVODSHIP***	**98995**	**58395**	**20639**	**1999**	**19102**	**18,7**	**140673**	**169252**	**55678**
Podregion elbląski	**35495**	**21999**	**6555**	**983**	**6986**	**18,6**	**47997**	**60134**	**18721**
Subregion									
Powiaty:									
Powiats:									
braniewski	5207	3040	1273	47	763	33,6	4530	5113	1766
działdowski	4398	3123	788	84	959	19,0	5910	6948	1272
elbląski	4344	2650	763	72	736	22,5	6055	7621	2469
iławski	4445	2769	950	111	1150	12,8	8447	11412	3490
nowomiejski	2988	1945	482	35	662	20,0	4097	5175	1390
ostródzki	8222	5042	1698	415	1484	22,1	9365	11865	2571
Miasto na prawach powiatu:									
City with powiat status:									
Elbląg	5891	3430	601	219	1232	12,8	9593	12000	5763
Podregion olsztyński	**39364**	**22542**	**8355**	**688**	**7637**	**16,8**	**57668**	**67790**	**23114**
Subregion									
Powiaty:									
Powiats:									
bartoszycki	6945	3945	1510	121	1211	31,6	8425	9418	3214
kętrzyński	5427	2889	1019	49	1037	25,0	7968	9503	2672
lidzbarski	4329	2386	833	32	777	27,4	4194	5167	1275
mrągowski	4355	2404	1015	132	1065	22,4	5898	6544	1732
nidzicki	2250	1393	475	72	505	20,4	3906	4524	1676
olsztyński	6842	4288	1351	167	1483	18,8	10504	12713	3829
szczycieński	5495	3077	1231	82	1040	23,2	6920	8159	1796
Miasto na prawach powiatu:									
City with powiat status:									
Olsztyn	3721	2160	921	33	519	4,4	9853	11762	6920
Podregion ełcki	**24136**	**13854**	**5729**	**328**	**4479**	**23,6**	**35008**	**41328**	**13843**
Subregion									
Powiaty:									
Powiats:									
ełcki	6552	3825	1755	137	1233	21,4	9448	11007	3056
giżycki	4815	2784	1157	46	894	23,1	6445	7975	2743
gołdapski	2354	1423	435	47	376	24,3	3636	4524	1600
olecki	2481	1532	536	23	449	17,6	3887	4752	1131
piski	5401	2933	1334	55	1097	28,8	8346	9307	3672
węgorzewski	2533	1357	512	20	430	30,8	3246	3763	1641

[a] W ciągu roku.
[a] *During the year.*

TABL. 5 (24). **BEZROBOTNI ZAREJESTROWANI WEDŁUG WIEKU I POZIOMU WYKSZTAŁCENIA W 2007 R.**
Stan w dniu 31 XII

REGISTERED UNEMPLOYED PERSONS BY AGE AND EDUCATIONAL LEVEL IN 2007
As of 31 XII

WYSZCZEGÓLNIENIE *SPECIFICATION*	Ogółem *Total*	W wieku *By age*					Z ogółem – z wykształceniem *Of total – by educational level*				
		24 lata i mniej *24 and less*	25-34	35-44	45-54	55 lat i więcej *55 and more*	wyższym *tertiary*	średnim *secondary*		zasadniczym (zawodowym) *basic (vocational)*	gimnazjalnym, podstawowym i niepełnym podstawowym *lower secondary, primary and incomplete primary*
								zawodowym [a] *vocational* [a]	ogólnokształcącym *general*		
WOJEWÓDZTWO ..... *VOIVODSHIP*	**98995**	**18780**	**26665**	**20159**	**26059**	**7332**	**4680**	**19334**	**8476**	**28415**	**38090**
Podregion elbląski ..... ***Subregion***	**35495**	**6701**	**9721**	**7306**	**9311**	**2456**	**1425**	**7067**	**2607**	**10862**	**13534**
Powiaty: *Powiats:*											
braniewski	5207	1013	1426	1191	1294	283	185	971	380	1582	2089
działdowski	4398	892	1131	973	1163	239	140	886	390	1281	1701
elbląski	4344	796	1270	908	1129	241	135	776	235	1410	1788
iławski	4445	1017	1274	828	1042	284	195	922	356	1328	1644
nowomiejski	2988	648	874	653	645	168	71	597	231	1054	1035
ostródzki	8222	1512	2148	1708	2200	654	271	1497	545	2480	3429
Miasto na prawach powiatu: *City with powiat status:*											
Elbląg	5891	823	1598	1045	1838	587	428	1418	470	1727	1848
Podregion olsztyński ... ***Subregion***	**39364**	**7628**	**10726**	**7875**	**10277**	**2858**	**2346**	**7564**	**3654**	**11170**	**14630**
Powiaty: *Powiats:*											
bartoszycki	6945	1295	1722	1499	1971	458	236	1187	673	2395	2454
kętrzyński	5427	927	1386	1178	1515	421	177	1006	334	1260	2650
lidzbarski	4329	849	1140	915	1113	312	141	841	483	1602	1262
mrągowski	4355	988	1145	827	1095	300	152	891	359	1251	1702
nidzicki	2250	475	631	503	537	104	89	404	238	551	968
olsztyński	6842	1380	1950	1314	1707	491	364	1193	634	1923	2728
szczycieński	5495	1175	1538	1117	1331	334	224	1108	468	1593	2102
Miasto na prawach powiatu: *City with powiat status:*											
Olsztyn	3721	539	1214	522	1008	438	963	934	465	595	764
Podregion ełcki ..... ***Subregion***	**24136**	**4451**	**6218**	**4978**	**6471**	**2018**	**909**	**4703**	**2215**	**6383**	**9926**
Powiaty: *Powiats:*											
ełcki	6552	1253	1732	1305	1689	573	331	1401	670	1652	2498
giżycki	4815	788	1295	987	1324	421	208	1004	377	1480	1746
gołdapski	2354	365	528	524	712	225	71	424	200	649	1010
olecki	2481	507	593	495	671	215	73	594	182	639	993
piski	5401	1053	1405	1191	1355	397	147	824	596	1075	2759
węgorzewski	2533	485	665	476	720	187	79	456	190	888	920

[a] Łącznie z policealnym.
[a] *Including post-secondary education.*

TABL. 6 (25). **BEZROBOTNI ZAREJESTROWANI WEDŁUG CZASU POZOSTAWANIA BEZ PRACY[a] W 2007 R.**
Stan w dniu 31 XII

REGISTERED UNEMPLOYED PERSONS BY DURATION OF UNEMPLOYMENT[a] IN 2007
As of 31 XII

WYSZCZEGÓLNIENIE *SPECIFICATION*	Ogółem Total	Według czasu pozostawania bez pracy *By duration of unemployment*					
		1 miesiąc i mniej *1 month and less*	1-3	3-6	6-12	12-24	powyżej 24 miesięcy *more than 24 months*
WOJEWÓDZTWO ..... ***VOIVODSHIP***	**98995**	**9074**	**18749**	**14741**	**14171**	**13780**	**28480**
Podregion elbląski ..... ***Subregion***	**35495**	**2652**	**5925**	**5015**	**5338**	**4967**	**11598**
Powiaty: *Powiats:*							
braniewski	5207	274	818	697	668	820	1930
działdowski	4398	355	739	559	662	535	1548
elbląski	4344	366	812	687	655	631	1193
iławski	4445	419	932	726	751	537	1080
nowomiejski	2988	230	504	433	393	402	1026
ostródzki	8222	503	1070	1041	1191	1230	3187
Miasto na prawach powiatu: *City with powiat status:*							
Elbląg	5891	505	1050	872	1018	812	1634
Podregion olsztyński ..... ***Subregion***	**39364**	**3989**	**7921**	**6084**	**5731**	**5551**	**10088**
Powiaty: *Powiats:*							
bartoszycki	6945	591	1209	970	989	1016	2170
kętrzyński	5427	615	1036	838	813	783	1342
lidzbarski	4329	368	637	504	597	698	1525
mrągowski	4355	340	1090	801	612	602	910
nidzicki	2250	233	545	372	325	284	491
olsztyński	6842	714	1404	1080	1104	1051	1489
szczycieński	5495	589	1046	903	763	737	1457
Miasto na prawach powiatu: *City with powiat status:*							
Olsztyn	3721	539	954	616	528	380	704
Podregion ełcki ..... ***Subregion***	**24136**	**2433**	**4903**	**3642**	**3102**	**3262**	**6794**
Powiaty: *Powiats:*							
ełcki	6552	645	1453	957	804	786	1907
giżycki	4815	468	1036	745	576	635	1355
gołdapski	2354	178	411	306	295	287	877
olecki	2481	280	442	356	293	332	778
piski	5401	561	1065	903	848	883	1141
węgorzewski	2533	301	496	375	286	339	736

[a] Od momentu rejestracji w urzędzie pracy; przedziały zostały domknięte prawostronnie; np. w przedziale 3-6 uwzględniono osoby, które pozostawały bez pracy 3 miesiące i 1 dzień do pełnych 6 miesięcy włącznie.

[a] *From the date of registering in a labour office; intervals were shifted upward, e.g., in the interval 3-6 persons remaining unemployed from 3 months and 1 day to full 6 months were included.*

TABL. 7 (26). **BEZROBOTNI ZAREJESTROWANI WEDŁUG STAŻU PRACY W 2007 R.**
Stan w dniu 31 XII

REGISTERED UNEMPLOYED PERSONS BY WORK SENIORITY IN 2007
As of 31 XII

WYSZCZEGÓLNIENIE *SPECIFICATION*	Ogółem *Total*	Bez stażu pracy *No work seniority*	Ze stażem [a] *With work seniority* [a]					
			1 rok i mniej *1 year and less*	1-5	5-10	10-20	20-30	powyżej 30 lat *more than 30 years*
WOJEWÓDZTWO ..... ***VOIVODSHIP***	**98995**	**20639**	**14480**	**20722**	**14752**	**16037**	**10711**	**1654**
Podregion elbląski ..... ***Subregion***	**35495**	**6555**	**4626**	**7917**	**5612**	**6406**	**3803**	**576**
Powiaty: *Powiats:*								
braniewski	5207	1273	727	1216	678	755	489	69
działdowski	4398	788	588	1029	751	809	380	53
elbląski	4344	763	618	1020	649	798	446	50
iławski	4445	950	625	937	711	674	456	92
nowomiejski	2988	482	327	830	540	525	233	51
ostródzki	8222	1698	1036	1674	1415	1427	849	123
Miasto na prawach powiatu: *City with powiat status:*								
Elbląg	5891	601	705	1211	868	1418	950	138
Podregion olsztyński ..... ***Subregion***	**39364**	**8355**	**5278**	**8296**	**5800**	**6406**	**4473**	**756**
Powiaty: *Powiats:*								
bartoszycki	6945	1510	977	1383	954	1191	809	121
kętrzyński	5427	1019	704	1204	831	904	679	86
lidzbarski	4329	833	499	1030	706	694	501	66
mrągowski	4355	1015	590	874	643	653	486	94
nidzicki	2250	475	480	477	301	330	165	22
olsztyński	6842	1351	807	1442	1107	1191	794	150
szczycieński	5495	1231	726	1290	808	874	497	69
Miasto na prawach powiatu: *City with powiat status:*								
Olsztyn	3721	921	495	596	450	569	542	148
Podregion ełcki ..... ***Subregion***	**24136**	**5729**	**4576**	**4509**	**3340**	**3225**	**2435**	**322**
Powiaty: *Powiats:*								
ełcki	6552	1755	1532	1060	783	767	571	84
giżycki	4815	1157	962	800	696	651	487	62
gołdapski	2354	435	402	537	317	398	235	30
olecki	2481	536	365	535	383	412	228	22
piski	5401	1334	974	977	762	659	603	92
węgorzewski	2533	512	341	600	399	338	311	32

[a] Przedziały zostały domknięte prawostronnie, np. w przedziale 1-5 uwzględniono osoby, które pracowały 1 rok i 1 dzień do pełnych 5 lat włącznie.

[a] *Intervals were shifted upward, e.g., in the interval 1-5 persons who worked 1 year and 1 day to full 5 years were included.*

TABL. 8 (27). **ZATRUDNIENI W WARUNKACH ZAGROŻENIA [a] W 2007 R.**
PERSONS WORKING IN HAZARDOUS CONDITIONS [a] IN 2007

WYSZCZEGÓLNIENIE *SPECIFICATION*	Ogółem *Grand total*		Zagrożenia związane *Hazard connected with*					
			ze środowiskiem pracy *work environment*		z uciążliwością pracy *strenuous conditions*		z maszynami szczególnie niebezpiecznymi *particularly dangerous machinery*	
	razem *total*	w tym przez jedną grupę czynników *of which one group of factors*	razem *total*	w tym przez jedną grupę czynników *of which one group of factors*	razem *total*	w tym przez jedną grupę czynników *of which one group of factors*	razem *total*	w tym przez jedną grupę czynników *of which one group of factors*
WOJEWÓDZTWO ..... ***VOIVODSHIP***	**19677**	**15779**	**11239**	**8685**	**4387**	**4051**	**4051**	**3043**
Podregion elbląski ..... ***Subregion***	**7814**	**5966**	**4525**	**3407**	**1667**	**1515**	**1622**	**1044**
Powiaty: *Powiats:*								
braniewski	100	83	35	18	59	59	6	6
działdowski	655	408	319	259	82	82	254	67
elbląski	305	284	214	206	23	23	68	55
iławski	2598	2181	1701	1466	287	260	610	455
nowomiejski	914	625	572	384	59	34	283	207
ostródzki	1880	1429	1213	830	546	534	121	65
Miasto na prawach powiatu: *City with powiat status:*								
Elbląg	1362	956	471	244	611	523	280	189
Podregion olsztyński ..... ***Subregion***	**8575**	**6903**	**4888**	**3570**	**2276**	**2107**	**1411**	**1226**
Powiaty: *Powiats:*								
bartoszycki	302	205	231	184	9	9	62	12
kętrzyński	478	470	308	300	106	106	64	64
lidzbarski	405	273	357	238	21	18	27	17
mrągowski	293	264	196	174	33	26	64	64
nidzicki	86	82	42	38	15	15	29	29
olsztyński	1426	1096	775	523	349	316	302	257
szczycieński	711	443	434	209	77	52	200	182
Miasto na prawach powiatu: *City with powiat status:*								
Olsztyn	4874	4070	2545	1904	1666	1565	663	601
Podregion ełcki ..... ***Subregion***	**3288**	**2910**	**1826**	**1708**	**444**	**429**	**1018**	**773**
Powiaty: *Powiats:*								
ełcki	1697	1691	995	990	386	386	316	315
giżycki	285	259	204	183	9	4	72	72
gołdapski	155	145	128	128	15	15	12	2
olecki	815	500	273	198	17	11	525	291
piski	329	308	226	209	17	13	86	86
węgorzewski	7	7	-	-	-	-	7	7

a Liczeni tylko jeden raz w grupie czynnika przeważającego, tzn. mającego największe szkodliwe znaczenie na danym stanowisku pracy; dane dotyczą podmiotów, w których liczba pracujących przekracza 9 osób.

a Listed only once by predominant factor, i.e., the factor having the most hazardous effect at a given work post; data concern entities employing more than 9 persons.

TABL. 1 (28). **WODOCIĄGI I KANALIZACJA W 2007 R.**
WATER–LINE AND SEWERAGE SYSTEMS IN 2007

WYSZCZEGÓLNIENIE *SPECIFICATION*	Sieć w km *Network in km*		Połączenia prowadzące do budynków mieszkalnych *Connections leading to residential buildings*		Zużycie wody z wodociągów w gospodarstwach domowych *Consumption of water from water – line systems in households*		Ścieki odprowadzone w dam^3 [b] *Waste water discharged in dam^3* [b]
	wodociągowa rozdzielcza *water – line distribution*	kanalizacyjna [a] *sewerage* [a]	wodociągowe *water – line system*	kanalizacyjne *sewerage system*	w dam^3 *in dam^3*	na 1 mieszkańca w m^3 *per capita in m^3*	
	stan w dniu 31 XII *as of 31 XII*						
WOJEWÓDZTWO ..... ***VOIVODSHIP***	**12893,3**	**4229,3**	**143069**	**66514**	**44077,4**	**30,9**	**46927,4**
PODREGION ELBLĄSKI .... ***SUBREGION***	**4819,4**	**1468,9**	**57206**	**24834**	**16487,2**	**31,1**	**16841,7**
POWIAT BRANIEWSKI	449,1	130,5	4125	1847	1231,1	28,3	1234,6
Gminy miejskie: *Urban gminas:*							
Braniewo	38,3	31,2	1116	766	584,0	32,8	866,0
Gminy miejsko – wiejskie: *Urban-rural gminas:*							
Frombork	39,5	5,3	398	215	101,0	27,0	114,7
w tym miasto ..... *of which city*	8,2	5,3	231	215	65,5	26,6	114,7
Pieniężno	74,4	27,1	594	273	130,9	19,6	111,7
w tym miasto ..... *of which city*	9,9	9,9	214	209	73,9	25,7	94,5
Gminy wiejskie: *Rural gminas:*							
Braniewo	91,1	41,8	590	240	179,1	28,2	82,9
Lelkowo	49,2	9,5	502	183	63,5	20,9	28,6
Płoskinia	46,4	12,2	407	132	60,3	22,3	25,7
Wilczęta	110,2	3,4	518	38	112,3	36,0	5,0
POWIAT DZIAŁDOWSKI	567,2	169,7	9718	3797	1923,4	29,6	1480,0
Gminy miejskie: *Urban gminas:*							
Działdowo	58,6	44,7	2040	1407	785,2	37,8	967,4
Gminy miejsko – wiejskie: *Urban-rural gminas:*							
Lidzbark	144,9	48,0	2736	1110	377,5	26,1	212,0
w tym miasto ..... *of which city*	36,0	45,0	1463	1080	242,7	29,6	212,0
Gminy wiejskie: *Rural gminas:*							
Działdowo	88,1	32,1	1104	244	176,0	18,5	58,0
Iłowo-Osada	79,7	9,1	1264	219	215,4	29,8	71,0
Płośnica	91,5	9,5	1117	169	213,2	36,6	20,0
Rybno	104,4	26,3	1457	648	156,1	21,6	151,6
POWIAT ELBLĄSKI	713,2	94,6	7581	2209	1483,0	26,3	1038,6
Gminy miejsko – wiejskie: *Urban-rural gminas:*							
Młynary	62,9	7,0	594	168	190,0	41,4	164,0
w tym miasto ..... *of which city*	8,7	7,0	185	168	63,0	34,4	164,0
Pasłęk	117,9	23,3	2326	1264	450,4	23,4	399,5
w tym miasto ..... *of which city*	37,0	17,4	1115	1070	330,4	27,1	374,1
Tolkmicko	56,7	48,0	854	596	182,0	27,2	363,9
w tym miasto ..... *of which city*	12,3	15,0	386	386	82,4	30,2	328,7

TABL. 1 (28). **WODOCIĄGI I KANALIZACJA W 2007 R. (cd.)**

WATER–LINE AND SEWERAGE SYSTEMS IN 2007 (cont.)

WYSZCZEGÓLNIENIE *SPECIFICATION*	Sieć w km *Network in km*		Połączenia prowadzące do budynków mieszkalnych *Connections leading to residential buildings*		Zużycie wody z wodociągów w gospodarstwach domowych *Consumption of water from water – line systems in households*		Ścieki odprowadzone w dam^3 [b] *Waste water discharged in dam^3* [b]
	wodociągowa rozdzielcza *water – line distribution*	kanalizacyjna [a] *sewerage* [a]	wodociągowe *water – line system*	kanalizacyjne *sewerage system*	w dam^3 *in dam^3*	na 1 mieszkańca w m^3 *per capita in m^3*	
	stan w dniu 31 XII *as of 31 XII*						
Gminy wiejskie: *Rural gminas:*							
Elbląg	126,8	5,2	1057	95	188,6	29,2	61,7
Godkowo	92,9	5,2	640	20	82,5	25,0	7,0
Gronowo Elbląskie	73,8	2,0	725	26	130,7	26,7	23,0
Markusy	118,9	2,5	761	22	112,0	27,1	10,0
Milejewo	33,6	-	247	-	54,3	18,0	-
Rychliki	29,7	1,4	377	18	92,5	22,8	9,5
POWIAT IŁAWSKI	1044,9	295,1	10704	4933	2867,0	31,8	2721,6
Gminy miejskie: *Urban gminas:*							
Iława	93,2	96,9	2057	2058	1114,4	34,5	1623,0
Lubawa	57,6	36,7	1176	1131	276,3	29,3	496,0
Gminy miejsko – wiejskie: *Urban-rural gminas:*							
Kisielice	152,6	17,4	1038	298	172,8	27,8	71,2
w tym miasto *of which city*	10,8	10,3	267	240	67,0	30,4	62,5
Susz	158,1	53,9	1414	755	318,0	24,9	260,4
w tym miasto *of which city*	19,8	19,1	645	640	185,4	33,3	201,1
Zalewo	114,2	22,7	808	273	163,3	23,4	189,1
w tym miasto *of which city*	15,8	14,0	250	235	63,3	29,3	174,5
Gminy wiejskie: *Rural gminas:*							
Iława	278,8	65,1	2189	364	446,8	37,5	73,9
Lubawa	190,4	2,4	2022	54	375,4	35,9	8,0
POWIAT NOWOMIEJSKI	886,6	91,6	7714	1832	981,0	22,5	428,6
Gminy miejskie: *Urban gminas:*							
Nowe Miasto Lubawskie	34,0	12,6	1455	436	298,8	26,9	201,1
Gminy wiejskie: *Rural gminas:*							
Biskupiec	271,4	46,4	1599	833	164,6	17,1	142,7
Grodziczno	172,9	-	1067	-	90,0	14,4	-
Kurzętnik	229,6	30,1	1950	551	211,4	24,2	79,8
Nowe Miasto Lubawskie	178,7	2,5	1643	12	216,2	27,4	5,0
POWIAT OSTRÓDZKI	973,8	486,6	11541	6393	3177,2	30,3	3332,7
Gminy miejskie: *Urban gminas:*							
Ostróda	66,5	76,1	1599	1552	1291,0	38,7	1581,0
Gminy miejsko – wiejskie: *Urban-rural gminas:*							
Miłakowo	76,0	8,0	661	126	193,5	33,8	146,0
w tym miasto *of which city*	8,0	8,0	255	126	129,0	48,1	146,0
Miłomłyn	45,4	35,7	824	336	103,8	20,8	76,3
w tym miasto *of which city*	10,7	16,0	336	290	49,9	21,5	51,2
Morąg	252,0	95,1	3011	1782	655,5	26,5	747,3
w tym miasto *of which city*	31,0	45,8	1091	1086	401,1	27,9	676,2

TABL. 1 (28). **WODOCIĄGI I KANALIZACJA W 2007 R. (cd.)**

WATER–LINE AND SEWERAGE SYSTEMS IN 2007 (cont.)

WYSZCZEGÓLNIENIE *SPECIFICATION*	Sieć w km *Network in km*		Połączenia prowadzące do budynków mieszkalnych *Connections leading to residential buildings*		Zużycie wody z wodociągów w gospodarstwach domowych *Consumption of water from water – line systems in households*		Ścieki odprowadzone w dam^3 [b] *Waste water discharged in dam^3* [b]
	wodociągowa rozdzielcza *water – line distribution*	kanalizacyjna [a] *sewerage* [a]	wodociągowe *water – line system*	kanalizacyjne *sewerage system*	w dam^3 *in dam^3*	na 1 mieszkańca w m^3 *per capita in m^3*	
	stan w dniu 31 XII *as of 31 XII*						
Gminy wiejskie: *Rural gminas:*							
Dąbrówno	87,2	33,0	742	441	97,4	22,2	79,0
Grunwald	81,9	19,7	699	84	144,6	25,5	49,0
Łukta	100,3	92,5	729	808	106,0	23,8	201,2
Małdyty	99,9	22,5	889	311	181,0	28,9	94,7
Ostróda	164,6	104,0	2387	953	404,4	26,1	358,2
Miasto na prawach powiatu: *City with powiat status:*							
Elbląg	184,6	200,8	5823	3823	4824,5	38,0	6605,6
PODREGION OLSZTYŃSKI .. ***SUBREGION***	**5228,4**	**1771,8**	**59157**	**29013**	**19157,5**	**31,3**	**21838,4**
POWIAT BARTOSZYCKI	711,5	126,5	6381	3216	1803,8	29,5	1810,0
Gminy miejskie: *Urban gminas:*							
Bartoszyce	52,6	49,6	1727	1769	808,6	32,0	1193,4
Górowo Iławeckie	9,5	8,2	411	396	97,8	21,9	131,8
Gminy miejsko – wiejskie: *Urban-rural gminas:*							
Bisztynek	141,2	19,8	904	374	169,5	25,5	109,6
w tym miasto *of which city*	10,1	9,5	291	287	56,5	22,7	75,3
Sępopol	93,4	15,2	886	285	162,3	24,7	58,5
w tym miasto *of which city*	34,3	14,6	313	270	69,5	34,4	51,9
Gminy wiejskie: *Rural gminas:*							
Bartoszyce	254,9	23,6	1505	180	273,1	25,2	75,7
Górowo Iławeckie	159,9	10,1	948	212	292,5	40,3	241,0
POWIAT KĘTRZYŃSKI	600,9	196,8	5948	3209	2393,9	36,2	1870,1
Gminy miejskie: *Urban gminas:*							
Kętrzyn	51,6	63,0	1754	1676	1111,0	39,4	1064,0
Gminy miejsko – wiejskie: *Urban-rural gminas:*							
Korsze	108,2	24,1	1048	249	373,1	35,4	192,9
w tym miasto *of which city*	17,9	13,0	342	113	127,5	27,5	97,6
Reszel	73,8	26,6	916	526	246,3	29,7	232,4
w tym miasto *of which city*	21,2	16,7	455	437	163,4	32,2	183,7
Gminy wiejskie: *Rural gminas:*							
Barciany	164,2	20,6	852	154	251,2	37,7	131,3
Kętrzyn	105,6	36,8	791	329	282,3	34,6	175,5
Srokowo	97,5	25,7	587	275	130,0	30,7	74,0
POWIAT LIDZBARSKI	568,6	76,4	4198	1747	1133,4	26,5	987,2
Gminy miejskie: *Urban gminas:*							
Lidzbark Warmiński	35,7	23,8	1044	612	515,5	31,7	594,9

TABL. 1 (28). **WODOCIĄGI I KANALIZACJA W 2007 R. (cd.)**

WATER–LINE AND SEWERAGE SYSTEMS IN 2007 (cont.)

WYSZCZEGÓLNIENIE *SPECIFICATION*	Sieć w km *Network in km*		Połączenia prowadzące do budynków mieszkalnych *Connections leading to residential buildings*		Zużycie wody z wodociągów w gospodarstwach domowych *Consumption of water from water – line systems in households*		Ścieki odprowadzone w dam^3 [b] *Waste water discharged in dam^3* [b]
	wodociągowa rozdzielcza *water – line distribution*	kanalizacyjna [a] *sewerage* [a]	wodociągowe *water – line system*	kanalizacyjne *sewerage system*	w dam^3 *in dam^3*	na 1 mieszkańca w m^3 *per capita in m^3*	
	stan w dniu 31 XII *as of 31 XII*						
Gminy miejsko – wiejskie: *Urban-rural gminas:*							
Orneta	88,8	30,0	1150	814	311,2	24,7	307,0
w tym miasto *of which city*	31,1	23,2	715	715	231,6	24,9	289,0
Gminy wiejskie: *Rural gminas:*							
Kiwity	118,6	5,7	557	58	94,6	27,8	28,5
Lidzbark Warmiński	228,3	4,1	890	55	138,3	20,5	13,4
Lubomino	97,2	12,8	557	208	73,8	20,0	43,4
POWIAT MRĄGOWSKI	580,9	194,0	6337	3404	1519,1	30,4	1488,6
Gminy miejskie: *Urban gminas:*							
Mrągowo	53,8	65,5	1846	1846	697,5	32,2	964,5
Gminy miejsko – wiejskie: *Urban-rural gminas:*							
Mikołajki	118,0	52,5	1092	683	260,3	31,0	348,1
w tym miasto *of which city*	23,6	17,9	499	496	152,0	39,9	321,8
Gminy wiejskie: *Rural gminas:*							
Mrągowo	177,4	42,7	1331	358	213,7	28,4	47,8
Piecki	118,0	15,7	1268	313	209,7	26,9	90,3
Sorkwity	113,7	17,6	800	204	137,9	29,7	37,9
POWIAT NIDZICKI	292,4	120,7	4367	2145	948,3	28,0	735,8
Gminy miejsko – wiejskie: *Urban-rural gminas:*							
Nidzica	106,0	70,7	2436	1717	626,8	29,2	669,0
w tym miasto *of which city*	30,3	34,1	1385	1354	497,3	33,9	614,2
Gminy wiejskie: *Rural gminas:*							
Janowiec Kościelny	77,3	9,4	679	97	128,0	37,3	8,9
Janowo	52,3	17,4	696	230	83,8	29,4	25,5
Kozłowo	56,8	23,2	556	101	109,7	17,9	32,4
POWIAT OLSZTYŃSKI	1419,8	620,3	15501	8101	3046,8	26,7	3150,0
Gminy miejsko – wiejskie: *Urban-rural gminas:*							
Barczewo	114,6	51,0	2161	993	379,1	22,9	381,4
w tym miasto *of which city*	24,7	26,1	671	624	205,4	28,0	311,5
Biskupiec	198,5	70,2	2180	1206	523,4	27,5	520,1
w tym miasto *of which city*	31,7	37,5	1070	1045	289,3	27,9	475,2
Dobre Miasto	137,9	48,4	1691	941	415,9	26,2	411,8
w tym miasto *of which city*	40,8	27,0	909	824	335,8	32,0	397,5
Jeziorany	167,8	57,3	991	363	212,3	26,2	125,3
w tym miasto *of which city*	38,6	21,9	344	341	123,9	36,9	115,5
Olsztynek	107,7	70,3	1595	832	412,8	30,3	999,9
w tym miasto *of which city*	24,0	58,4	741	690	327,6	43,3	942,3

TABL. 1 (28). **WODOCIĄGI I KANALIZACJA W 2007 R. (cd.)**

WATER–LINE AND SEWERAGE SYSTEMS IN 2007 (cont.)

WYSZCZEGÓLNIENIE *SPECIFICATION*	Sieć w km *Network in km*		Połączenia prowadzące do budynków mieszkalnych *Connections leading to residential buildings*		Zużycie wody z wodociągów w gospodarstwach domowych *Consumption of water from water – line systems in households*		Ścieki odprowadzone w dam^3 [b] *Waste water discharged in dam^3* [b]
	wodociągowa rozdzielcza *water – line distribution*	kanalizacyjna [a] *sewerage* [a]	wodociągowe *water – line system*	kanalizacyjne *sewerage system*	w dam^3 *in dam^3*	na 1 mieszkańca w m^3 *per capita in m^3*	
	stan w dniu 31 XII *as of 31 XII*						
Gminy wiejskie: *Rural gminas:*							
Dywity	170,2	48,8	1897	1109	287,1	30,3	158,3
Gietrzwałd	86,0	93,0	927	713	141,5	26,3	112,0
Jonkowo	77,1	29,4	1179	399	204,4	34,9	65,8
Kolno	72,5	11,6	429	122	70,2	20,6	32,7
Purda	89,3	18,4	909	337	103,0	13,8	54,5
Stawiguda	138,3	117,7	1145	1031	223,3	42,2	253,0
Świątki	59,9	4,2	397	55	73,8	17,7	35,2
POWIAT SZCZYCIEŃSKI	817,8	182,7	9904	4121	1826,7	26,4	1992,2
Gminy miejskie: *Urban gminas:*							
Szczytno	53,3	40,3	2439	1842	882,1	34,6	1586,1
Gminy miejsko – wiejskie: *Urban-rural gminas:*							
Pasym	63,0	16,1	881	351	128,4	24,8	96,8
w tym miasto *of which city*	14,2	16,1	407	351	79,0	31,0	96,8
Gminy wiejskie: *Rural gminas:*							
Dźwierzuty	98,3	8,3	1051	279	92,1	13,9	44,6
Jedwabno	40,0	32,0	502	324	80,0	22,4	56,0
Rozogi	183,9	16,5	1189	292	171,5	30,2	40,9
Szczytno	214,5	35,6	1914	398	237,0	22,2	81,9
Świętajno	106,9	26,9	1099	521	132,8	22,6	59,1
Wielbark	57,9	7,0	829	114	102,8	16,5	26,8
Miasto na prawach powiatu: *City with powiat status:*							
Olsztyn	236,5	254,4	6521	3070	6485,5	37,0	9804,5
PODREGION EŁCKI ***SUBREGION***	**2845,5**	**988,6**	**26706**	**12667**	**8432,7**	**29,7**	**8247,3**
POWIAT EŁCKI	522,9	157,3	5885	2089	2871,7	33,7	2865,3
Gminy miejskie: *Urban gminas:*							
Ełk	76,2	65,1	2065	996	2149,8	38,1	2693,1
Gminy wiejskie: *Rural gminas:*							
Ełk	130,4	51,2	1265	476	339,1	33,1	13,0
Kalinowo	152,7	10,1	1049	143	170,1	24,4	43,6
Prostki	107,5	16,7	1007	252	158,2	21,1	71,6
Stare Juchy	56,1	14,2	499	222	54,5	13,6	44,0
POWIAT GIŻYCKI	570,4	250,6	5264	3594	1720,8	30,3	2069,6
Gminy miejskie: *Urban gminas:*							
Giżycko	52,7	51,9	1466	1498	942,3	31,8	1540,0
Gminy miejsko – wiejskie: *Urban-rural gminas:*							
Ryn	57,6	30,8	556	425	139,2	23,4	124,2
w tym miasto *of which city*	24,6	27,6	198	317	117,9	39,0	117,2

TABL. 1 (28). **WODOCIĄGI I KANALIZACJA W 2007 R. (dok.)**

WATER–LINE AND SEWERAGE SYSTEMS IN 2007 (cont.)

WYSZCZEGÓLNIENIE *SPECIFICATION*	Sieć w km *Network in km*		Połączenia prowadzące do budynków mieszkalnych *Connections leading to residential buildings*		Zużycie wody z wodociągów w gospodarstwach domowych *Consumption of water from water – line systems in households*		Ścieki odprowadzone w dam^3 [b] *Waste water discharged in dam^3* [b]
	wodociągowa rozdzielcza *water – line distribution*	kanalizacyjna [a] *sewerage* [a]	wodociągowe *water – line system*	kanalizacyjne *sewerage system*	w dam^3 *in dam^3*	na 1 mieszkańca w m^3 *per capita in m^3*	
	stan w dniu 31 XII *as of 31 XII*						
Gminy wiejskie: *Rural gminas:*							
Giżycko	167,5	81,3	1149	802	287,8	37,3	270,0
Kruklanki	84,7	29,9	577	220	91,8	30,0	38,1
Miłki	76,8	39,0	575	249	81,1	21,0	44,9
Wydminy	131,1	17,7	941	400	178,6	26,9	52,4
POWIAT GOŁDAPSKI	343,4	120,6	3119	1204	655,0	24,6	590,9
Gminy miejsko – wiejskie: *Urban-rural gminas:*							
Gołdap	146,0	65,4	1827	895	494,8	25,2	524,1
w tym miasto *of which city*	51,4	35,3	1150	661	375,3	28,2	469,5
Gminy wiejskie: *Rural gminas:*							
Banie Mazurskie	105,7	42,3	732	220	84,7	21,8	40,9
Dubeninki	91,7	12,9	560	89	75,5	24,0	25,9
POWIAT OLECKI	556,3	121,6	3583	1867	909,1	26,5	915,7
Gminy miejsko – wiejskie: *Urban-rural gminas:*							
Olecko	196,7	81,6	1742	1390	554,9	25,9	756,8
w tym miasto *of which city*	49,4	36,5	1302	1280	423,9	26,3	714,1
Gminy wiejskie: *Rural gminas:*							
Kowale Oleckie	169,6	13,8	748	216	145,6	26,8	77,7
Świętajno	90,8	25,3	501	253	69,7	17,3	71,0
Wieliczki	99,2	0,9	592	8	138,9	40,6	10,2
POWIAT PISKI	347,6	237,8	5154	2727	1462,8	25,4	1272,5
Gminy miejsko – wiejskie: *Urban-rural gminas:*							
Biała Piska	142,2	38,2	1310	302	324,1	26,8	167,2
w tym miasto *of which city*	27,0	14,2	346	180	127,5	31,6	101,7
Orzysz	25,1	49,7	508	311	170,9	17,9	249,5
w tym miasto *of which city*	9,6	9,9	312	155	146,7	25,4	229,0
Pisz	121,6	103,8	2080	1653	726,6	26,6	673,1
w tym miasto *of which city*	60,2	69,0	1377	1310	645,1	33,3	651,9
Ruciane – Nida	58,7	46,1	1256	461	241,2	28,3	182,7
w tym miasto *of which city*	11,8	31,2	450	407	141,9	29,4	156,8
POWIAT WĘGORZEWSKI	504,9	100,7	3701	1186	813,3	34,8	533,3
Gminy miejsko – wiejskie: *Urban-rural gminas:*							
Węgorzewo	256,6	47,4	2208	914	629,6	37,3	481,9
w tym miasto *of which city*	48,3	21,8	1022	674	515,5	44,9	478,3
Gminy wiejskie: *Rural gminas:*							
Budry	119,8	0,8	661	4	92,1	30,8	4,5
Pozezdrze	128,5	52,5	832	268	91,6	26,2	46,9

[a] Sieć rozdzielcza i kolektory. [b] Do kanalizacji miejskiej.

[a] *Distribution network and collectors.* [b] *To urban sewerage.*

TABL. 2 (29). **SIEĆ GAZOWA ORAZ ODBIORCY I ZUŻYCIE GAZU Z SIECI W GOSPODARSTWACH DOMOWYCH W 2007 R.**

GAS–LINE SYSTEM AS WELL AS CONSUMERS AND CONSUMPTION OF GAS FROM GAS-LINE SYSTEM IN HOUSEHOLDS IN 2007

WYSZCZEGÓLNIENIE *SPECIFICATION*	Sieć gazowa w km *Gas-line system in km*	Połączenia prowadzące do budynków [a] *Connections leading to non- residential buildings* [a]	Odbiorcy gazu z sieci [b] *Consumers of gas from gas--line system* [b]	Zużycie gazu z sieci [c] *Consumption of gas from gas-line system* [c]	
	stan w dniu 31 XII *as of 31 XII*			w hm ^{3} *in hm* ^{3}	na 1 mieszkańca [c] w m^3 *per capita* [c] *in m*^{3}
WOJEWÓDZTWO ..... ***VOIVODSHIP***	**2534,3**	**40955**	**160470**	**90,0**	**63,1**
Podregion elbląski ..... ***Subregion***	**778**	**14581**	**69101**	**29,4**	**55,3**
Powiaty: *Powiats:*					
braniewski	-	-	-	-	-
działdowski	205,7	4349	9564	5,5	84,1
elbląski	29,3	102	249	0,3	5,8
iławski	141,8	2700	7891	3,6	39,9
nowomiejski	-	-	-	-	-
ostródzki	211,8	2877	11930	6,7	64,2
Miasto na prawach powiatu: *City with powiat status:*					
Elbląg	189,4	4553	39467	13,2	104,3
Podregion olsztyński ..... ***Subregion***	**1459**	**19990**	**76893**	**54,3**	**88,6**
Powiaty: *Powiats:*					
bartoszycki	133,2	1724	6516	3,2	52,9
kętrzyński	195,4	1995	8164	4,7	71,6
lidzbarski	66,7	496	2442	1,4	32,4
mrągowski	124,4	2363	7045	3,9	78,7
nidzicki	135	264	3809	2,0	58,4
olsztyński	375,9	2530	5278	5,8	50,4
szczycieński	144,9	2187	7664	3,4	49,0
Miasto na prawach powiatu: *City with powiat status:*					
Olsztyn	283,3	8431	35975	29,9	170,6
Podregion ełcki ..... ***Subregion***	**297,3**	**6384**	**14476**	**6,3**	**22,4**
Powiaty: *Powiats:*					
ełcki	53,4	2074	-	-	-
giżycki	129,6	1847	11155	4,8	83,7
gołdapski	-	-	-	-	-
olecki	29,5	890	-	-	-
piski	20,4	660	-	-	-
węgorzewski	64,4	913	3321	1,6	67,8

a Łącznie z połączeniami prowadzącymi do budynków niemieszkalnych. *b* Bez korzystających z gazomierzy zbiorczych. *c* W jednostkach naturalnych, według których następuje rozliczenie z odbiorcami. *c* Do przeliczeń przyjęto ludność ogółem bez wyodrębniania jej w tych miastach i wsiach, w których ta sieć istniała.

a Including with connections leading to non-residential buildings. b Excluding gas consumers using collective gas-meters. c Consumption of gas in natural units on the basis of which settlements with clients occur. c Calculations based on total number of population without separating it in those urban and rural areas where the gas-line system existed.

TABL. 3 (30). **ODBIORCY ORAZ ZUŻYCIE ENERGII ELEKTRYCZNEJ W GOSPODARSTWACH DOMOWYCH W 2007 R.**
CONSUMERS AND CONSUMPTION OF ELECTRICITY IN HOUSEHOLDS IN 2007

WYSZCZEGÓLNIENIE *SPECIFICATION*	Odbiorcy energii elektrycznej *Consumers of electricity*	Zużycie energii elektrycznej *Consumption of electricity*		
		w GW·h *in GW·h*	na 1 mieszkańca *per capita*	na 1 odbiorcę [a] *per consumer* [a]
			w kW·h	*in kW·h*
WOJEWÓDZTWO ..... ***VOIVODSHIP***	**474935**	**993,1**	**696,1**	**2091,1**
Podregion elbląski	**168181**	**347,0**	**654,3**	**2063,5**
Subregion				
Powiaty:				
Powiats:				
braniewski	10914	22,4	516,0	2054,1
działdowski	21530	40,0	615,6	1859,2
elbląski	16648	33,1	585,7	1985,3
iławski	27513	68,3	758,7	2483,9
nowomiejski	12459	37,9	870,9	3044,1
ostródzki	33679	73,9	703,4	2193,3
Miasto na prawach powiatu:				
City with powiat status:				
Elbląg	45438	71,4	562,8	1571,6
Podregion olsztyński	**210050**	**451,1**	**736,7**	**2147,8**
Subregion				
Powiaty:				
Powiats:				
bartoszycki	19782	41,4	677,4	2090,8
kętrzyński	22543	44,4	671,3	1968,2
lidzbarski	16070	33,1	775,4	2059,8
mrągowski	16372	38,7	773,0	2362,3
nidzicki	10260	21,8	645,1	2129,1
olsztyński	35352	95,4	835,1	2697,6
szczycieński	22814	51,5	743,0	2257,3
Miasto na prawach powiatu:				
City with powiat status:				
Olsztyn	66857	124,9	713,5	1868,6
Podregion ełcki	**96704**	**194,9**	**686,7**	**2015,7**
Subregion				
Powiaty:				
Powiats:				
ełcki	29408	55,0	645,5	1868,6
giżycki	20303	40,6	714,7	2001,2
gołdapski	9010	17,7	664,8	1967,6
olecki	11715	26,7	778,4	2279,2
piski	18180	38,9	675,9	2138,6
węgorzewski	8088	16,0	686,1	1983,2

[a] Do przeliczeń przyjęto przeciętną liczbę odbiorców w roku.

[a] *The average number of consumers during the year was used in calculations.*

TABL. 4 (31). **ZASOBY MIESZKANIOWE[a] W 2007 R.**
Stan w dniu 31 XII
DWELLING STOCKS[a] IN 2007
As of 31 XII

Uwaga

Dane dotyczą zasobów mieszkaniowych zamieszkanych i niezamieszkanych. Przy przeliczeniach na 1 osobę przyjęto ogólną liczbę ludności według stanu w dniu 31 XII.

Note

Data concern inhabited and uninhabited dwelling stocks. The total number of population as of 31 XII was used in calculations per capita.

WYSZCZEGÓLNIENIE *SPECIFICATION*	Mieszkania *Dwellings*	Izby *Rooms*	Powierzchnia użytkowa mieszkań w tys. m^2 *Usable floor space of dwellings in thous. m^2*	Przeciętna *Average*				
				liczba izb w mieszkaniu *number of rooms in a dwelling*	liczba osób na *number of persons*		powierzchnia użytkowa w m^2 *usable floor space in m^2*	
					1 mieszkanie *per dwelling*	1 izbę *per room*	1 mieszkania *per dwelling*	na 1 osobę *per person*
WOJEWÓDZTWO ..... ***VOIVODSHIP***	**467179**	**1728872**	**30497,6**	**3,70**	**3,05**	**0,82**	**65,3**	**21,4**
PODREGION ELBLĄSKI .... ***SUBREGION***	**167812**	**617585**	**11040,8**	**3,68**	**3,16**	**0,86**	**65,8**	**20,8**
POWIAT BRANIEWSKI	13653	48984	877,0	3,59	3,17	0,88	64,2	20,3
Gminy miejskie: *Urban gminas:*								
Braniewo	5910	21038	350,2	3,56	2,99	0,84	59,3	19,8
Gminy miejsko – wiejskie: *Urban-rural gminas:*								
Frombork	1180	4417	79,1	3,74	3,15	0,84	67,0	21,3
w tym miasto ..... *of which city*	776	3055	54,0	3,94	3,14	0,80	69,6	22,1
Pieniężno	2051	7441	140,7	3,63	3,25	0,90	68,6	21,1
w tym miasto ..... *of which city*	959	3462	61,2	3,61	2,98	0,83	63,8	21,4
Gminy wiejskie: *Rural gminas:*								
Braniewo	1754	6271	116,8	3,58	3,62	1,01	66,6	18,4
Lelkowo	1031	3543	65,7	3,44	2,95	0,86	63,7	21,6
Płoskinia	795	2947	57,6	3,71	3,39	0,91	72,4	21,4
Wilczęta	932	3327	67,0	3,57	3,32	0,93	71,8	21,6
POWIAT DZIAŁDOWSKI	20128	77781	1440,5	3,86	3,23	0,84	71,6	22,2
Gminy miejskie: *Urban gminas:*								
Działdowo	7055	27113	484,6	3,84	2,95	0,77	68,7	23,3
Gminy miejsko – wiejskie: *Urban-rural gminas:*								
Lidzbark	4539	17932	341,4	3,95	3,18	0,81	75,2	23,6
w tym miasto ..... *of which city*	2766	10879	201,4	3,93	2,95	0,75	72,8	24,7
Gminy wiejskie: *Rural gminas:*								
Działdowo	2596	9360	179,0	3,61	3,66	1,02	69,0	18,8
Iłowo-Osada	2179	8114	148,3	3,72	3,33	0,89	68,1	20,5
Płośnica	1685	6748	125,9	4,00	3,45	0,86	74,7	21,7
Rybno	2074	8514	161,3	4,11	3,49	0,85	77,8	22,3
POWIAT ELBLĄSKI	16610	62656	1168,7	3,77	3,40	0,90	70,4	20,7
Gminy miejsko – wiejskie: *Urban-rural gminas:*								
Młynary	1328	4985	94,9	3,75	3,45	0,92	71,5	20,7
w tym miasto ..... *of which city*	565	2043	36,6	3,62	3,21	0,89	64,8	20,2
Pasłęk	6101	22708	405,9	3,72	3,17	0,85	66,5	21,0
w tym miasto ..... *of which city*	4088	15373	264,6	3,76	2,98	0,79	64,7	21,7
Tolkmicko	1866	7131	128,2	3,82	3,59	0,94	68,7	19,1
w tym miasto ..... *of which city*	809	3075	53,4	3,80	3,36	0,88	66,0	19,7

TABL. 4 (31). **ZASOBY MIESZKANIOWE** [a] **W 2007 R. (cd.)**
Stan w dniu 31 XII
DWELLING STOCKS [a] *IN 2007 (cont.)*
As of 31 XII

WYSZCZEGÓLNIENIE *SPECIFICATION*	Mieszkania *Dwellings*	Izby *Rooms*	Powierzchnia użytkowa mieszkań w tys. m^2 *Usable floor space of dwellings in thous. m^2*	Przeciętna *Average*				
				liczba izb w mieszkaniu *number of rooms in a dwelling*	liczba osób na *number of persons*		powierzchnia użytkowa w m^2 *usable floor space in m^2*	
					1 mieszkanie *per dwelling*	1 izbę *per room*	1 mieszkania *per dwelling*	na 1 osobę *per person*
Gminy wiejskie: *Rural gminas:*								
Elbląg	1841	7234	143,5	3,93	3,51	0,89	77,9	22,2
Godkowo	1043	3783	74,8	3,63	3,12	0,86	71,7	23,0
Gronowo Elbląskie	1375	5327	99,0	3,87	3,57	0,92	72,0	20,2
Markusy	1060	4087	81,3	3,86	3,89	1,01	76,7	19,7
Milejewo	792	3117	62,3	3,94	3,84	0,97	78,7	20,5
Rychliki	1204	4284	78,8	3,56	3,33	0,94	65,5	19,7
POWIAT IŁAWSKI	26934	102169	1883,8	3,79	3,34	0,88	69,9	20,9
Gminy miejskie: *Urban gminas:*								
Iława	10970	40122	691,5	3,66	2,95	0,81	63,0	21,4
Lubawa	3081	11633	219,2	3,78	3,07	0,81	71,1	23,2
Gminy miejsko – wiejskie: *Urban-rural gminas:*								
Kisielice	1699	6429	123,1	3,78	3,65	0,96	72,4	19,9
w tym miasto *of which city*	672	2508	47,8	3,73	3,31	0,89	71,1	21,5
Susz	3522	12566	225,9	3,57	3,61	1,01	64,1	17,8
w tym miasto *of which city*	1632	6231	108,9	3,82	3,40	0,89	66,7	19,6
Zalewo	2076	7845	145,1	3,78	3,36	0,89	69,9	20,8
w tym miasto *of which city*	657	2551	44,5	3,88	3,28	0,84	67,8	20,7
Gminy wiejskie: *Rural gminas:*								
Iława	3073	12923	269,4	4,21	3,91	0,93	87,7	22,4
Lubawa	2513	10651	209,6	4,24	4,15	0,98	83,4	20,1
POWIAT NOWOMIEJSKI	12806	50707	967,0	3,96	3,40	0,86	75,5	22,2
Gminy miejskie: *Urban gminas:*								
Nowe Miasto Lubawskie	3784	14371	260,3	3,80	2,93	0,77	68,8	23,5
Gminy wiejskie: *Rural gminas:*								
Biskupiec	2845	10807	211,1	3,80	3,36	0,88	74,2	22,1
Grodziczno	1633	6784	135,7	4,15	3,82	0,92	83,1	21,7
Kurzętnik	2308	9913	193,5	4,30	3,77	0,88	83,8	22,2
Nowe Miasto Lubawskie	2236	8832	166,4	3,95	3,54	0,90	74,4	21,0
POWIAT OSTRÓDZKI	33344	121653	2164,3	3,65	3,15	0,86	64,9	20,6
Gminy miejskie: *Urban gminas:*								
Ostróda	11853	41996	699,7	3,54	2,81	0,79	59,0	21,0
Gminy miejsko – wiejskie: *Urban-rural gminas:*								
Miłakowo	1746	6124	111,5	3,51	3,26	0,93	63,9	19,6
w tym miasto *of which city*	852	3013	51,8	3,54	3,15	0,89	60,8	19,3
Miłomłyn	1544	5902	108,7	3,82	3,21	0,84	70,4	21,9
w tym miasto *of which city*	697	2732	49,8	3,92	3,32	0,85	71,5	21,5
Morąg	7746	28123	494,0	3,63	3,18	0,88	63,8	20,0
w tym miasto *of which city*	4911	17389	287,7	3,54	2,91	0,82	58,6	20,1

TABL. 4 (31). **ZASOBY MIESZKANIOWE** [a] **W 2007 R. (cd.)**
Stan w dniu 31 XII
DWELLING STOCKS [a] *IN 2007 (cont.)*
As of 31 XII

WYSZCZEGÓLNIENIE *SPECIFICATION*	Mieszkania *Dwellings*	Izby *Rooms*	Powierzchnia użytkowa mieszkań w tys. m^2 *Usable floor space of dwellings in thous. m^2*	Przeciętna *Average*				
				liczba izb w mieszkaniu *number of rooms in a dwelling*	liczba osób na *number of persons*		powierzchnia użytkowa w m^2 *usable floor space in m^2*	
					1 mieszkanie *per dwelling*	1 izbę *per room*	1 mieszkania *per dwelling*	na 1 osobę *per person*
Gminy wiejskie: *Rural gminas:*								
Dąbrówno	1292	4866	93,8	3,77	3,39	0,90	72,6	21,4
Grunwald	1570	5518	98,6	3,51	3,62	1,03	62,8	17,3
Łukta	1310	5070	95,8	3,87	3,44	0,89	73,1	21,3
Małdyty	1935	6987	127,5	3,61	3,21	0,89	65,9	20,5
Ostróda	4348	17067	334,7	3,93	3,57	0,91	77,0	21,6
Miasto na prawach powiatu: *City with powiat status:*								
Elbląg	44337	153635	2539,4	3,47	2,86	0,82	57,3	20,0
PODREGION OLSZTYŃSKI .. *SUBREGION*	**206806**	**760764**	**13382,8**	**3,68**	**2,96**	**0,81**	**64,7**	**21,8**
POWIAT BARTOSZYCKI	19993	72241	1249,3	3,61	3,04	0,84	62,5	20,6
Gminy miejskie: *Urban gminas:*								
Bartoszyce	8811	31960	513,4	3,63	2,86	0,79	58,3	20,4
Górowo Iławeckie	1502	5260	87,7	3,50	2,94	0,84	58,4	19,9
Gminy miejsko – wiejskie: *Urban-rural gminas:*								
Bisztynek	2126	7636	139,5	3,59	3,09	0,86	65,6	21,2
w tym miasto *of which city*	775	2709	46,2	3,50	3,18	0,91	59,6	18,7
Sępopol	2160	7560	137,7	3,50	3,04	0,87	63,8	21,0
w tym miasto *of which city*	718	2464	42,7	3,43	2,83	0,83	59,4	21,0
Gminy wiejskie: *Rural gminas:*								
Bartoszyce	3136	11909	224,8	3,80	3,44	0,91	71,7	20,8
Górowo Iławeckie	2258	7916	146,3	3,51	3,19	0,91	64,8	20,3
POWIAT KĘTRZYŃSKI	22512	80103	1342,3	3,56	2,92	0,82	59,6	20,4
Gminy miejskie: *Urban gminas:*								
Kętrzyn	10283	36788	584,8	3,58	2,72	0,76	56,9	20,9
Gminy miejsko – wiejskie: *Urban-rural gminas:*								
Korsze	3394	11810	197,2	3,48	3,09	0,89	58,1	18,8
w tym miasto *of which city*	1617	5608	87,1	3,47	2,83	0,82	53,9	19,0
Reszel	2799	9940	177,6	3,55	2,95	0,83	63,5	21,5
w tym miasto *of which city*	1759	5958	99,0	3,39	2,88	0,85	56,3	19,6
Gminy wiejskie: *Rural gminas:*								
Barciany	2174	7657	132,9	3,52	3,07	0,87	61,1	19,9
Kętrzyn	2548	9124	161,1	3,58	3,20	0,89	63,2	19,8
Srokowo	1314	4784	88,8	3,64	3,18	0,87	67,6	21,3
POWIAT LIDZBARSKI	14274	51710	917,8	3,62	2,99	0,82	64,3	21,5
Gminy miejskie: *Urban gminas:*								
Lidzbark Warmiński	5974	21291	345,1	3,56	2,72	0,76	57,8	21,2

TABL. 4 (31). **ZASOBY MIESZKANIOWE** [a] **W 2007 R. (cd.)**
Stan w dniu 31 XII
DWELLING STOCKS [a] *IN 2007 (cont.)*
As of 31 XII

WYSZCZEGÓLNIENIE *SPECIFICATION*	Mieszkania *Dwellings*	Izby *Rooms*	Powierzchnia użytkowa mieszkań w tys. m^2 *Usable floor space of dwellings in thous. m^2*	Przeciętna *Average*				
				liczba izb w mieszkaniu *number of rooms in a dwelling*	liczba osób na *number of persons*		powierzchnia użytkowa w m^2 *usable floor space in m^2*	
					1 mieszkanie *per dwelling*	1 izbę *per room*	1 mieszkania *per dwelling*	na 1 osobę *per person*
Gminy miejsko – wiejskie: *Urban-rural gminas:*								
Orneta	4236	14938	263,1	3,53	2,97	0,84	62,1	20,9
w tym miasto *of which city*	3240	11108	189,2	3,43	2,87	0,84	58,4	20,3
Gminy wiejskie: *Rural gminas:*								
Kiwity	972	3839	80,0	3,95	3,52	0,89	82,3	23,4
Lidzbark Warmiński	2027	7741	153,1	3,82	3,30	0,86	75,5	22,9
Lubomino	1065	3901	76,6	3,66	3,46	0,94	72,0	20,8
POWIAT MRĄGOWSKI	16633	64580	1175,7	3,88	3,01	0,78	70,7	23,5
Gminy miejskie: *Urban gminas:*								
Mrągowo	7962	29356	501,4	3,69	2,73	0,74	63,0	23,1
Gminy miejsko – wiejskie: *Urban-rural gminas:*								
Mikołajki	2844	10772	196,8	3,79	2,94	0,78	69,2	23,5
w tym miasto *of which city*	1517	5603	101,7	3,69	2,50	0,68	67,0	26,8
Gminy wiejskie: *Rural gminas:*								
Mrągowo	2254	9398	186,6	4,17	3,36	0,80	82,8	24,7
Piecki	2186	9398	179,2	4,30	3,59	0,83	82,0	22,9
Sorkwity	1387	5656	111,8	4,08	3,36	0,82	80,6	24,0
POWIAT NIDZICKI	10269	38011	679,1	3,70	3,28	0,89	66,1	20,1
Gminy miejsko – wiejskie: *Urban-rural gminas:*								
Nidzica	6656	25066	439,0	3,77	3,21	0,85	66,0	20,5
w tym miasto *of which city*	4717	18003	307,2	3,82	3,10	0,81	65,1	21,0
Gminy wiejskie: *Rural gminas:*								
Janowiec Kościelny	946	3609	71,7	3,82	3,61	0,95	75,7	21,0
Janowo	966	3412	62,1	3,53	2,91	0,82	64,3	22,1
Kozłowo	1701	5924	106,3	3,48	3,59	1,03	62,5	17,4
POWIAT OLSZTYŃSKI	34363	135244	2625,0	3,94	3,34	0,85	76,4	22,9
Gminy miejsko – wiejskie: *Urban-rural gminas:*								
Barczewo	4867	19156	372,3	3,94	3,41	0,87	76,5	22,4
w tym miasto *of which city*	2283	8237	141,6	3,61	3,21	0,89	62,0	19,3
Biskupiec	6086	22868	400,6	3,76	3,12	0,83	65,8	21,1
w tym miasto *of which city*	3685	13510	227,3	3,67	2,80	0,76	61,7	22,0
Dobre Miasto	4940	18289	326,0	3,70	3,21	0,87	66,0	20,6
w tym miasto *of which city*	3423	12565	210,7	3,67	3,06	0,83	61,6	20,1
Jeziorany	2391	8436	163,1	3,53	3,40	0,96	68,2	20,1
w tym miasto *of which city*	1030	3337	59,5	3,24	3,28	1,01	57,8	17,6
Olsztynek	3962	14974	272,9	3,78	3,44	0,91	68,9	20,0
w tym miasto *of which city*	2303	8617	153,0	3,74	3,28	0,88	66,5	20,2

TABL. 4 (31). **ZASOBY MIESZKANIOWE** [a] **W 2007 R. (cd.)**
Stan w dniu 31 XII
DWELLING STOCKS [a] *IN 2007 (cont.)*
As of 31 XII

WYSZCZEGÓLNIENIE *SPECIFICATION*	Mieszkania *Dwellings*	Izby *Rooms*	Powierzchnia użytkowa mieszkań w tys. m^2 *Usable floor space of dwellings in thous. m^2*	Przeciętna *Average*				
				liczba izb w mieszkaniu *number of rooms in a dwelling*	liczba osób na *number of persons*		powierzchnia użytkowa w m^2 *usable floor space in m^2*	
					1 mieszkanie *per dwelling*	1 izbę *per room*	1 mieszkania *per dwelling*	na 1 osobę *per person*
Gminy wiejskie: *Rural gminas:*								
Dywity	2697	12427	279,3	4,61	3,57	0,77	103,5	29,0
Gietrzwałd	1623	6892	145,3	4,25	3,36	0,79	89,5	26,7
Jonkowo	1657	7376	163,6	4,45	3,61	0,81	98,8	27,4
Kolno	1075	3960	74,4	3,68	3,15	0,85	69,2	22,0
Purda	2129	8733	177,5	4,10	3,52	0,86	83,4	23,7
Stawiguda	1767	7772	160,4	4,40	3,05	0,69	90,8	29,8
Świątki	1169	4361	89,7	3,73	3,54	0,95	76,7	21,6
POWIAT SZCZYCIEŃSKI	20629	80866	1451,1	3,92	3,36	0,86	70,3	21,0
Gminy miejskie: *Urban gminas:*								
Szczytno	8429	32053	531,0	3,80	3,01	0,79	63,0	20,9
Gminy miejsko – wiejskie: *Urban-rural gminas:*								
Pasym	1591	6421	122,0	4,04	3,25	0,80	76,7	23,6
w tym miasto *of which city*	775	3161	58,8	4,08	3,27	0,80	75,9	23,2
Gminy wiejskie: *Rural gminas:*								
Dźwierzuty	1914	7463	133,0	3,90	3,43	0,88	69,5	20,2
Jedwabno	1130	4330	83,0	3,83	3,16	0,83	73,5	23,2
Rozogi	1416	5485	104,9	3,87	3,99	1,03	74,1	18,6
Szczytno	2794	11770	231,4	4,21	3,87	0,92	82,8	21,4
Świętajno	1673	7106	130,7	4,25	3,50	0,82	78,1	22,3
Wielbark	1682	6238	115,0	3,71	3,71	1,00	68,4	18,4
Miasto na prawach powiatu: *City with powiat status:*								
Olsztyn	68133	238009	3942,4	3,49	2,58	0,74	57,9	22,4
PODREGION EŁCKI ***SUBREGION***	**92561**	**350523**	**6074,0**	**3,79**	**3,07**	**0,81**	**65,6**	**21,4**
POWIAT EŁCKI	28035	104229	1740,9	3,72	3,04	0,82	62,1	20,4
Gminy miejskie: *Urban gminas:*								
Ełk	19760	72372	1131,9	3,66	2,87	0,78	57,3	20,0
Gminy wiejskie: *Rural gminas:*								
Ełk	2995	11789	224,1	3,94	3,42	0,87	74,8	21,9
Kalinowo	1864	7178	146,2	3,85	3,72	0,97	78,5	21,1
Prostki	2142	7859	142,5	3,67	3,48	0,95	66,5	19,1
Stare Juchy	1274	5031	96,2	3,95	3,12	0,79	75,5	24,2
POWIAT GIŻYCKI	19364	74040	1290,3	3,82	2,93	0,77	66,6	22,8
Gminy miejskie: *Urban gminas:*								
Giżycko	11009	39830	641,9	3,62	2,68	0,74	58,3	21,8
Gminy miejsko – wiejskie: *Urban-rural gminas:*								
Ryn	1979	7360	132,2	3,72	2,99	0,80	66,8	22,4
w tym miasto *of which city*	1012	3490	58,2	3,45	2,95	0,86	57,5	19,5

TABL. 4 (31). **ZASOBY MIESZKANIOWE** [a] **W 2007 R. (dok.)**
Stan w dniu 31 XII

DWELLING STOCKS [a] *IN 2007 (cont.)*
As of 31 XII

WYSZCZEGÓLNIENIE *SPECIFICATION*	Mieszkania *Dwellings*	Izby *Rooms*	Powierzchnia użytkowa mieszkań w tys. m^2 *Usable floor space of dwellings in thous. m^2*	Przeciętna *Average*				
				liczba izb w mieszkaniu *number of rooms in a dwelling*	liczba osób na *number of persons*		powierzchnia użytkowa w m^2 *usable floor space in m^2*	
					1 mieszkanie *per dwelling*	1 izbę *per room*	1 mieszkania *per dwelling*	na 1 osobę *per person*
Gminy wiejskie: *Rural gminas:*								
Giżycko	2322	10019	195,0	4,31	3,32	0,77	84,0	25,3
Kruklanki	890	3904	76,0	4,39	3,46	0,79	85,4	24,7
Miłki	1131	4690	87,4	4,15	3,40	0,82	77,3	22,7
Wydminy	2033	8237	157,8	4,05	3,26	0,80	77,6	23,8
POWIAT GOŁDAPSKI	8519	32690	576,3	3,84	3,15	0,82	67,7	21,5
Gminy miejsko – wiejskie: *Urban-rural gminas:*								
Gołdap	6177	23745	408,7	3,84	3,21	0,83	66,2	20,6
w tym miasto *of which city*	4436	16871	281,8	3,80	3,04	0,80	63,5	20,9
Gminy wiejskie: *Rural gminas:*								
Banie Mazurskie	1279	4941	91,8	3,86	3,04	0,79	71,8	23,6
Dubeninki	1063	4004	75,9	3,77	2,92	0,78	71,4	24,4
POWIAT OLECKI	10922	41680	750,1	3,82	3,11	0,82	68,7	22,1
Gminy miejsko – wiejskie: *Urban-rural gminas:*								
Olecko	7021	26719	467,8	3,81	3,03	0,80	66,6	22,0
w tym miasto *of which city*	5553	20940	352,2	3,77	2,89	0,77	63,4	22,0
Gminy wiejskie: *Rural gminas:*								
Kowale Oleckie	1622	6120	111,6	3,77	3,29	0,87	68,8	20,9
Świętajno	1298	4996	94,3	3,85	3,06	0,80	72,6	23,7
Wieliczki	981	3845	76,3	3,92	3,47	0,89	77,8	22,4
POWIAT PISKI	17740	67648	1178,6	3,81	3,24	0,85	66,4	20,5
Gminy miejsko – wiejskie: *Urban-rural gminas:*								
Biała Piska	3539	12781	221,5	3,61	3,39	0,94	62,6	18,5
w tym miasto *of which city*	1250	4409	73,1	3,53	3,23	0,92	58,4	18,1
Orzysz	3336	11929	208,0	3,58	2,86	0,80	62,3	21,8
w tym miasto *of which city*	2103	7176	117,4	3,41	2,77	0,81	55,8	20,2
Pisz	8064	31832	558,1	3,95	3,40	0,86	69,2	20,4
w tym miasto *of which city*	5980	23135	391,8	3,87	3,25	0,84	65,5	20,2
Ruciane – Nida	2801	11106	191,0	3,97	3,02	0,76	68,2	22,6
w tym miasto *of which city*	1674	6270	101,0	3,75	2,86	0,76	60,3	21,1
POWIAT WĘGORZEWSKI	7981	30236	537,9	3,79	2,95	0,78	67,4	22,8
Gminy miejsko – wiejskie: *Urban-rural gminas:*								
Węgorzewo	5952	22083	387,5	3,71	2,87	0,77	65,1	22,7
w tym miasto *of which city*	4067	14879	251,4	3,66	2,86	0,78	61,8	21,6
Gminy wiejskie: *Rural gminas:*								
Budry	967	3796	71,0	3,93	3,08	0,79	73,5	23,8
Pozezdrze	1062	4357	79,4	4,10	3,30	0,80	74,8	22,7

[a] Na podstawie bilansów; mieszkania zamieszkane obejmują mieszkania stale i czasowo zamieszkane.

[a] *Based on balances; inhabited dwellings include dwellings permanently and temporarily inhabited.*

TABL. 5 (32). **MIESZKANIA ZAMIESZKANE STALE I CZASOWO WEDŁUG STOSUNKÓW WŁASNOŚCIOWYCH W 2007 R.**
Stan w dniu 31 XII

PERMANENTLY AND TEMPORARILY INHABITED DWELLINGS BY TYPE OF OWNERSHIP IN 2007
As of 31 XII

WYSZCZEGÓLNIENIE *SPECIFICATION*	Mieszkania *Dwellings*				Powierzchnia użytkowa mieszkań *Usable floor space of dwellings*			
	spółdzielni mieszkaniowych *housing co-operatives*	gminne [a] (komunalne) *gmina [a] (municipal)*	zakładów pracy [ab] *company [ab]*	osób fizycznych [c] *natural persons [c]*	spółdzielni mieszkaniowych *housing co-operatives*	gminne [a] (komunalne) *gmina [a] (municipal)*	zakładów pracy [ab] *company [ab]*	osób fizycznych [c] *natural persons [c]*
	w liczbach bezwzględnych *in absolute numbers*				w tys. m^2 *in thous. m^2*			
WOJEWÓDZTWO ..... ***VOIVODSHIP***	**101657**	**48247**	**19956**	**291391**	**5088,4**	**2228,0**	**1120,3**	**21736,5**
Podregion elbląski ..... ***Subregion***	**28295**	**18856**	**7484**	**111724**	**1424,6**	**854,7**	**402,8**	**8276,1**
Powiaty: *Powiats:*								
braniewski	1620	1636	1407	8955	86,1	79,2	74,8	634,1
działdowski	1900	1238	859	15974	96,7	55,7	44,0	1235,1
elbląski	1283	1207	633	13443	66,1	56,2	36,8	1005,3
iławski	6099	1910	650	17878	302,9	88,4	40,1	1431,6
nowomiejski	895	571	357	10888	43,9	24,5	18,3	873,6
ostródzki	4308	2388	1767	24805	220,5	103,1	98,0	1736,6
Miasto na prawach powiatu: *City with powiat status:*								
Elbląg	12190	9906	1811	19781	608,4	447,6	90,8	1359,8
Podregion olsztyński ..... ***Subregion***	**51424**	**21445**	**7563**	**122515**	**2545,7**	**990,3**	**439,1**	**9200,3**
Powiaty: *Powiats:*								
bartoszycki	4241	2319	989	12321	204,6	107,6	53,9	875,2
kętrzyński	4308	2883	839	14181	211,1	134,6	47,7	932,9
lidzbarski	2556	2110	545	8829	130,9	98,6	31,7	644,8
mrągowski	3168	1322	743	11196	159,4	62,1	45,0	896,9
nidzicki	1448	825	361	7615	73,7	40,5	21,5	541,9
olsztyński	2840	2656	1572	27069	140,3	120,7	101,0	2247,9
szczycieński	1750	2187	949	15592	84,3	102,5	61,4	1193,4
Miasto na prawach powiatu: *City with powiat status:*								
Olsztyn	31113	7143	1565	25712	1541,6	323,7	76,9	1867,3
Podregion ełcki ..... ***Subregion***	**21938**	**7946**	**4909**	**57152**	**1118,1**	**383,0**	**278,5**	**4260,1**
Powiaty: *Powiats:*								
ełcki	10680	2692	758	13708	547,2	135,0	43,5	1005,1
giżycki	5154	1368	1037	11625	256,2	66,7	58,9	898,0
gołdapski	686	632	816	6369	37,3	31,9	45,3	460,6
olecki	1877	722	574	7636	95,0	33,2	33,2	583,4
piski	2641	2012	1291	11747	135,9	91,1	74,2	873,8
węgorzewski	900	520	433	6067	46,5	25,1	23,4	439,2

a W budynkach stanowiących własność oraz współwłasność. *b* Łącznie z zasobami Skarbu Państwa. *c* Dane dotyczą właścicieli mieszkań w domach jednorodzinnych oraz w budynkach wielomieszkaniowych.

a In buildings with ownership as well as co-ownership. b Including dwelling stocks with the State Treasury ownership. c Data concern owners of dwellings in single-family houses as well as multidwelling buildings.

TABL. 6 (33). **BUDYNKI ODDANE DO UŻYTKOWANIA W 2007 R.**
BUILDINGS COMPLETED IN 2007

WYSZCZEGÓLNIENIE *SPECIFICATION*	Budynki oddane do użytkowania *Buildings completed*				Kubatura w m^3 *Cubic volume in m^3*			
	ogółem *grand total*	w tym mieszkalne *of which residential*	budownictwo indywidualne *private construction*		ogółem *grand total*	w tym budynków mieszkalnych *of which residential buildings*	budownictwo indywidualne *private construction*	
			razem *total*	w tym mieszkalne *of which residential*			razem *total*	w tym budynków mieszkalnych *of which residential buildings*
WOJEWÓDZTWO ..... ***VOIVODSHIP***	**3621**	**2104**	**3089**	**2010**	**4842464**	**2328783**	**2764183**	**1543293**
Podregion elbląski ..... ***Subregion***	**1278**	**705**	**1122**	**669**	**1696098**	**741465**	**1060257**	**490658**
Powiaty: *Powiats:*								
braniewski	142	30	75	29	72981	21268	44631	20536
działdowski	146	103	136	100	222696	98039	146889	75259
elbląski	127	55	117	54	147987	48367	102820	39084
iławski	298	161	278	155	457012	170302	242641	120158
nowomiejski	178	92	169	91	292387	70712	240053	66214
ostródzki	271	182	253	170	283424	151907	188502	106424
Miasto na prawach powiatu: *City with powiat status:*								
Elbląg	116	82	94	70	219611	180870	94721	62983
Podregion olsztyński ..... ***Subregion***	**1567**	**1019**	**1311**	**979**	**2117450**	**1100800**	**1093555**	**732720**
Powiaty: *Powiats:*								
bartoszycki	111	38	105	35	145546	46390	117793	32738
kętrzyński	125	39	99	39	78075	36309	59375	36309
lidzbarski	67	33	62	33	56569	25040	50348	25040
mrągowski	105	76	96	74	217090	102560	98486	66221
nidzicki	48	35	44	34	80326	29607	38508	25054
olsztyński	463	381	450	379	493195	275256	333209	255076
szczycieński	322	246	303	244	342018	151238	208397	148118
Miasto na prawach powiatu: *City with powiat status:*								
Olsztyn	326	171	152	141	704631	434400	187439	144164
Podregion ełcki ..... ***Subregion***	**776**	**380**	**656**	**362**	**1028916**	**486518**	**610371**	**319915**
Powiaty: *Powiats:*								
ełcki	164	118	143	114	327334	214074	178584	131992
giżycki	158	79	128	76	170541	84354	133163	58874
gołdapski	90	22	80	20	79047	32132	36192	18161
olecki	135	40	117	34	226752	58887	94085	28499
piski	161	98	146	97	175870	67794	134154	67501
węgorzewski	68	23	42	21	49372	29277	34193	14888

TABL. 7 (34). **MIESZKANIA ODDANE DO UŻYTKOWANIA W 2007 R.**
DWELLINGS COMPLETED IN 2007

WYSZCZEGÓLNIENIE *SPECIFICATION*	Ogółem *Total*				W tym w budynkach indywidualnych *Of which in private buildings*			
	mieszkania *dwellings*	izby *rooms*	powierzchnia użytkowa w m^2 *usable floor space in m^2*		mieszkania *dwellings*	izby *rooms*	powierzchnia użytkowa w m^2 *usable floor space in m^2*	
			mieszkań *dwellings*	przeciętna 1 mieszkania *average per dwelling*			mieszkań *dwellings*	przeciętna 1 mieszkania *average per dwelling*
WOJEWÓDZTWO ..... ***VOIVODSHIP***	**5833**	**23059**	**490333**	**84,1**	**2635**	**13280**	**318426**	**120,8**
PODREGION ELBLĄSKI .... ***SUBREGION***	**1740**	**7025**	**154625**	**88,9**	**783**	**4135**	**99005**	**126,4**
POWIAT BRANIEWSKI	49	222	5750	117,3	34	186	5117	150,5
Gminy miejskie: *Urban gminas:*								
Braniewo	31	133	3284	105,9	17	103	2748	161,6
Gminy miejsko – wiejskie: *Urban-rural gminas:*								
Frombork	4	17	381	95,3	4	17	381	95,3
w tym miasto ..... *of which city*	3	13	302	100,7	3	13	302	100,7
Pieniężno	1	6	214	214,0	1	6	214	214,0
w tym miasto ..... *of which city*	-	-	-	-	-	-	-	-
Gminy wiejskie: *Rural gminas:*								
Braniewo	10	49	1319	131,9	9	43	1222	135,8
Lelkowo	1	6	189	189,0	1	6	189	189,0
Płoskinia	-	-	-	-	-	-	-	-
Wilczęta	2	11	363	181,5	2	11	363	181,5
POWIAT DZIAŁDOWSKI	221	903	20291	91,8	113	603	14921	132,0
Gminy miejskie: *Urban gminas:*								
Działdowo	155	560	12065	77,8	47	260	6695	142,4
Gminy miejsko – wiejskie: *Urban-rural gminas:*								
Lidzbark	22	107	2836	128,9	22	107	2836	128,9
w tym miasto ..... *of which city*	10	49	1488	148,8	10	49	1488	148,8
Gminy wiejskie: *Rural gminas:*								
Działdowo	11	61	1493	135,7	11	61	1493	135,7
Iłowo-Osada	16	96	2087	130,4	16	96	2087	130,4
Płośnica	4	22	533	133,3	4	22	533	133,3
Rybno	13	57	1277	98,2	13	57	1277	98,2
POWIAT ELBLĄSKI	104	481	10054	96,7	62	370	8243	133,0
Gminy miejsko – wiejskie: *Urban-rural gminas:*								
Młynary	8	44	915	114,4	8	44	915	114,4
w tym miasto ..... *of which city*	4	23	482	120,5	4	23	482	120,5
Pasłęk	48	168	3307	68,9	12	75	1789	149,1
w tym miasto ..... *of which city*	44	144	2745	62,4	8	51	1227	153,4
Tolkmicko	17	89	2009	118,2	11	71	1716	156,0
w tym miasto ..... *of which city*	7	25	418	59,7	1	7	125	125,0

TABL. 7 (34). **MIESZKANIA ODDANE DO UŻYTKOWANIA W 2007 R. (cd.)**
DWELLINGS COMPLETED IN 2007 (cont.)

WYSZCZEGÓLNIENIE *SPECIFICATION*	Ogółem *Total*				W tym w budynkach indywidualnych *Of which in private buildings*			
	mieszkania *dwellings*	izby *rooms*	powierzchnia użytkowa w m^2 *usable floor space in m^2*		mieszkania *dwellings*	izby *rooms*	powierzchnia użytkowa w m^2 *usable floor space in m^2*	
			mieszkań *dwellings*	przeciętna 1 mieszkania *average per dwelling*			mieszkań *dwellings*	przeciętna 1 mieszkania *average per dwelling*
Gminy wiejskie: *Rural gminas:*								
Elbląg	9	49	1068	118,7	9	49	1068	118,7
Godkowo	-	-	-	-	-	-	-	-
Gronowo Elbląskie	11	64	1319	119,9	11	64	1319	119,9
Markusy	3	14	271	90,3	3	14	271	90,3
Milejewo	8	53	1165	145,6	8	53	1165	145,6
Rychliki	-	-	-	-	-	-	-	-
POWIAT IŁAWSKI	377	1472	35987	95,5	205	997	25505	124,4
Gminy miejskie: *Urban gminas:*								
Iława	196	623	14912	76,1	24	148	4430	184,6
Lubawa	82	282	6467	78,9	82	282	6467	78,9
Gminy miejsko – wiejskie: *Urban-rural gminas:*								
Kisielice	9	51	1154	128,2	9	51	1154	128,2
w tym miasto *of which city*	5	29	713	142,6	5	29	713	142,6
Susz	9	47	1045	116,1	9	47	1045	116,1
w tym miasto *of which city*	5	28	666	133,2	5	28	666	133,2
Zalewo	9	46	1180	131,1	9	46	1180	131,1
w tym miasto *of which city*	2	12	234	117,0	2	12	234	117,0
Gminy wiejskie: *Rural gminas:*								
Iława	63	373	9720	154,3	63	373	9720	154,3
Lubawa	9	50	1509	167,7	9	50	1509	167,7
POWIAT NOWOMIEJSKI	119	623	11730	98,6	100	567	10805	108,1
Gminy miejskie: *Urban gminas:*								
Nowe Miasto Lubawskie	39	175	3168	81,2	20	119	2243	112,2
Gminy wiejskie: *Rural gminas:*								
Biskupiec	22	126	2473	112,4	22	126	2473	112,4
Grodziczno	4	24	502	125,5	4	24	502	125,5
Kurzętnik	27	139	2779	102,9	27	139	2779	102,9
Nowe Miasto Lubawskie	27	159	2808	104,0	27	159	2808	104,0
POWIAT OSTRÓDZKI	358	1449	30937	86,4	166	871	20229	121,9
Gminy miejskie: *Urban gminas:*								
Ostróda	164	597	12473	76,1	36	201	5101	141,7
Gminy miejsko – wiejskie: *Urban-rural gminas:*								
Miłakowo	3	12	294	98,0	3	12	294	98,0
w tym miasto *of which city*	2	8	172	86,0	2	8	172	86,0
Miłomłyn	15	83	1825	121,7	15	83	1825	121,7
w tym miasto *of which city*	9	48	1094	121,6	9	48	1094	121,6
Morąg	93	317	6291	67,6	29	135	2955	101,9
w tym miasto *of which city*	83	265	4971	59,9	19	83	1635	86,1

TABL. 7 (34). **MIESZKANIA ODDANE DO UŻYTKOWANIA W 2007 R. (cd.)**
DWELLINGS COMPLETED IN 2007 (cont.)

WYSZCZEGÓLNIENIE *SPECIFICATION*	Ogółem *Total*				W tym w budynkach indywidualnych *Of which in private buildings*			
	mieszkania *dwellings*	izby *rooms*	powierzchnia użytkowa w m^2 *usable floor space in m^2*		mieszkania *dwellings*	izby *rooms*	powierzchnia użytkowa w m^2 *usable floor space in m^2*	
			mieszkań *dwellings*	przeciętna 1 mieszkania *average per dwelling*			mieszkań *dwellings*	przeciętna 1 mieszkania *average per dwelling*
Gminy wiejskie: *Rural gminas:*								
Dąbrówno	12	63	1606	133,8	12	63	1606	133,8
Grunwald	3	17	519	173,0	3	17	519	173,0
Łukta	16	74	1322	82,6	16	74	1322	82,6
Małdyty	6	32	615	102,5	6	32	615	102,5
Ostróda	46	254	5992	130,3	46	254	5992	130,3
Miasto na prawach powiatu: *City with powiat status:*								
Elbląg	512	1875	39876	77,9	103	541	14185	137,7
PODREGION OLSZTYŃSKI .. *SUBREGION*	**2844**	**11214**	**238369**	**83,8**	**1256**	**6401**	**156712**	**124,8**
POWIAT BARTOSZYCKI	87	360	9712	111,6	42	230	6317	150,4
Gminy miejskie: *Urban gminas:*								
Bartoszyce	67	234	6053	90,3	23	109	2767	120,3
Górowo Iławeckie	4	26	537	134,3	4	26	537	134,3
Gminy miejsko – wiejskie: *Urban-rural gminas:*								
Bisztynek	2	9	254	127,0	2	9	254	127,0
w tym miasto *of which city*	1	5	127	127,0	1	5	127	127,0
Sępopol	-	-	-	-	-	-	-	-
w tym miasto *of which city*	-	-	-	-	-	-	-	-
Gminy wiejskie: *Rural gminas:*								
Bartoszyce	10	68	2389	238,9	10	68	2389	238,9
Górowo Iławeckie	4	23	479	119,8	3	18	370	123,3
POWIAT KĘTRZYŃSKI	88	361	8349	94,9	88	361	8349	94,9
Gminy miejskie: *Urban gminas:*								
Kętrzyn	66	253	5746	87,1	66	253	5746	87,1
Gminy miejsko – wiejskie: *Urban-rural gminas:*								
Korsze	1	7	331	331,0	1	7	331	331,0
w tym miasto *of which city*	1	7	331	331,0	1	7	331	331,0
Reszel	11	37	868	78,9	11	37	868	78,9
w tym miasto *of which city*	6	14	286	47,7	6	14	286	47,7
Gminy wiejskie: *Rural gminas:*								
Barciany	4	20	422	105,5	4	20	422	105,5
Kętrzyn	5	39	874	174,8	5	39	874	174,8
Srokowo	1	5	108	108,0	1	5	108	108,0
POWIAT LIDZBARSKI	38	213	4840	127,4	38	213	4840	127,4
Gminy miejskie: *Urban gminas:*								
Lidzbark Warmiński	14	80	1920	137,1	14	80	1920	137,1

TABL. 7 (34). **MIESZKANIA ODDANE DO UŻYTKOWANIA W 2007 R. (cd.)**

DWELLINGS COMPLETED IN 2007 (cont.)

WYSZCZEGÓLNIENIE *SPECIFICATION*	Ogółem *Total*				W tym w budynkach indywidualnych *Of which in private buildings*			
	mieszkania *dwellings*	izby *rooms*	powierzchnia użytkowa w m^2 *usable floor space in m^2*		mieszkania *dwellings*	izby *rooms*	powierzchnia użytkowa w m^2 *usable floor space in m^2*	
			mieszkań *dwellings*	przeciętna 1 mieszkania *average per dwelling*			mieszkań *dwellings*	przeciętna 1 mieszkania *average per dwelling*
Gminy miejsko – wiejskie: *Urban-rural gminas:*								
Orneta	11	59	1278	116,2	11	59	1278	116,2
w tym miasto *of which city*	11	59	1278	116,2	11	59	1278	116,2
Gminy wiejskie: *Rural gminas:*								
Kiwity	3	16	375	125,0	3	16	375	125,0
Lidzbark Warmiński	9	52	1153	128,1	9	52	1153	128,1
Lubomino	1	6	114	114,0	1	6	114	114,0
POWIAT MRĄGOWSKI	222	913	20040	90,3	126	619	15187	120,5
Gminy miejskie: *Urban gminas:*								
Mrągowo	130	484	9645	74,2	34	190	4792	140,9
Gminy miejsko – wiejskie: *Urban-rural gminas:*								
Mikołajki	40	154	2899	72,5	40	154	2899	72,5
w tym miasto *of which city*	34	113	1611	47,4	34	113	1611	47,4
Gminy wiejskie: *Rural gminas:*								
Mrągowo	26	148	4335	166,7	26	148	4335	166,7
Piecki	15	73	1758	117,2	15	73	1758	117,2
Sorkwity	11	54	1403	127,5	11	54	1403	127,5
POWIAT NIDZICKI	55	246	6089	110,7	38	201	5367	141,2
Gminy miejsko – wiejskie: *Urban-rural gminas:*								
Nidzica	51	225	5747	112,7	34	180	5025	147,8
w tym miasto *of which city*	28	105	2210	78,9	11	60	1488	135,3
Gminy wiejskie: *Rural gminas:*								
Janowiec Kościelny	1	5	36	36,0	1	5	36	36,0
Janowo	2	11	219	109,5	2	11	219	109,5
Kozłowo	1	5	87	87,0	1	5	87	87,0
POWIAT OLSZTYŃSKI	487	2478	60729	124,7	388	2152	55569	143,2
Gminy miejsko – wiejskie: *Urban-rural gminas:*								
Barczewo	55	315	7908	143,8	55	315	7908	143,8
w tym miasto *of which city*	9	45	1036	115,1	9	45	1036	115,1
Biskupiec	32	144	2953	92,3	21	111	2336	111,2
w tym miasto *of which city*	21	88	1816	86,5	10	55	1199	119,9
Dobre Miasto	16	47	1163	72,7	9	39	939	104,3
w tym miasto *of which city*	4	18	404	101,0	4	18	404	101,0
Jeziorany	7	39	1174	167,7	7	39	1174	167,7
w tym miasto *of which city*	4	26	761	190,3	4	26	761	190,3
Olsztynek	32	142	3130	97,8	28	132	2918	104,2
w tym miasto *of which city*	8	37	910	113,8	8	37	910	113,8

TABL. 7 (34). **MIESZKANIA ODDANE DO UŻYTKOWANIA W 2007 R. (cd.)**
DWELLINGS COMPLETED IN 2007 (cont.)

WYSZCZEGÓLNIENIE *SPECIFICATION*	Ogółem *Total*				W tym w budynkach indywidualnych *Of which in private buildings*			
	mieszkania *dwellings*	izby *rooms*	powierzchnia użytkowa w m^2 *usable floor space in m^2*		mieszkania *dwellings*	izby *rooms*	powierzchnia użytkowa w m^2 *usable floor space in m^2*	
			mieszkań *dwellings*	przeciętna 1 mieszkania *average per dwelling*			mieszkań *dwellings*	przeciętna 1 mieszkania *average per dwelling*
Gminy wiejskie: *Rural gminas:*								
Dywity	79	452	12402	157,0	79	452	12402	157,0
Gietrzwałd	31	183	4834	155,9	31	183	4834	155,9
Jonkowo	59	312	7556	128,1	59	312	7556	128,1
Kolno	1	4	73	73,0	1	4	73	73,0
Purda	46	270	6579	143,0	45	263	6482	144,0
Stawiguda	129	570	12957	100,4	53	302	8947	168,8
Świątki	-	-	-	-	-	-	-	-
POWIAT SZCZYCIEŃSKI	214	1163	26939	125,9	210	1141	26399	125,7
Gminy miejskie: *Urban gminas:*								
Szczytno	42	199	4650	110,7	42	199	4650	110,7
Gminy miejsko – wiejskie: *Urban-rural gminas:*								
Pasym	21	119	2597	123,7	20	113	2500	125,0
w tym miasto *of which city*	5	29	681	136,2	5	29	681	136,2
Gminy wiejskie: *Rural gminas:*								
Dźwierzuty	11	54	1063	96,6	11	54	1063	96,6
Jedwabno	11	57	1367	124,3	11	57	1367	124,3
Rozogi	4	21	403	100,8	4	21	403	100,8
Szczytno	90	521	12498	138,9	90	521	12498	138,9
Świętajno	25	139	3022	120,9	23	129	2716	118,1
Wielbark	10	53	1339	133,9	9	47	1202	133,6
Miasto na prawach powiatu: *City with powiat status:*								
Olsztyn	1653	5480	101671	61,5	326	1484	34684	106,4
PODREGION EŁCKI ***SUBREGION***	**1249**	**4820**	**97339**	**77,9**	**596**	**2744**	**62709**	**105,2**
POWIAT EŁCKI	624	2360	42483	68,1	293	1210	23046	78,7
Gminy miejskie: *Urban gminas:*								
Ełk	545	1934	30930	56,8	214	784	11493	53,7
Gminy wiejskie: *Rural gminas:*								
Ełk	59	315	8924	151,3	59	315	8924	151,3
Kalinowo	6	25	654	109,0	6	25	654	109,0
Prostki	6	33	956	159,3	6	33	956	159,3
Stare Juchy	8	53	1019	127,4	8	53	1019	127,4
POWIAT GIŻYCKI	165	642	14806	89,7	103	460	11922	115,7
Gminy miejskie: *Urban gminas:*								
Giżycko	114	356	7645	67,1	53	175	4784	90,3
Gminy miejsko – wiejskie: *Urban-rural gminas:*								
Ryn	8	40	1082	135,3	8	40	1082	135,3
w tym miasto *of which city*	3	22	678	226,0	3	22	678	226,0

TABL. 7 (34). **MIESZKANIA ODDANE DO UŻYTKOWANIA W 2007 R. (dok.)**
DWELLINGS COMPLETED IN 2007 (cont.)

WYSZCZEGÓLNIENIE *SPECIFICATION*	Ogółem *Total*				W tym w budynkach indywidualnych *Of which in private buildings*			
	mieszkania *dwellings*	izby *rooms*	powierzchnia użytkowa w m^2 *usable floor space in m^2*		mieszkania *dwellings*	izby *rooms*	powierzchnia użytkowa w m^2 *usable floor space in m^2*	
			mieszkań *dwellings*	przeciętna 1 mieszkania *average per dwelling*			mieszkań *dwellings*	przeciętna 1 mieszkania *average per dwelling*
Gminy wiejskie: *Rural gminas:*								
Giżycko	22	137	3272	148,7	22	137	3272	148,7
Kruklanki	6	29	577	96,2	6	29	577	96,2
Miłki	6	38	934	155,7	6	38	934	155,7
Wydminy	9	42	1296	144,0	8	41	1273	159,1
POWIAT GOŁDAPSKI	92	355	7146	77,7	31	171	4253	137,2
Gminy miejsko – wiejskie: *Urban-rural gminas:*								
Gołdap	90	349	6930	77,0	29	165	4037	139,2
w tym miasto *of which city*	85	320	6187	72,8	25	140	3354	134,2
Gminy wiejskie: *Rural gminas:*								
Banie Mazurskie	1	5	146	146,0	1	5	146	146,0
Dubeninki	1	1	70	70,0	1	1	70	70,0
POWIAT OLECKI	147	572	11636	79,2	37	227	6124	165,5
Gminy miejsko – wiejskie: *Urban-rural gminas:*								
Olecko	132	475	9042	68,5	22	130	3530	160,5
w tym miasto *of which city*	120	393	6532	54,4	10	48	1020	102,0
Gminy wiejskie: *Rural gminas:*								
Kowale Oleckie	2	12	314	157,0	2	12	314	157,0
Świętajno	7	43	1009	144,1	7	43	1009	144,1
Wieliczki	6	42	1271	211,8	6	42	1271	211,8
POWIAT PISKI	99	543	13606	137,4	98	539	13501	137,8
Gminy miejsko – wiejskie: *Urban-rural gminas:*								
Biała Piska	6	32	738	123,0	6	32	738	123,0
w tym miasto *of which city*	1	7	151	151,0	1	7	151	151,0
Orzysz	10	49	1221	122,1	10	49	1221	122,1
w tym miasto *of which city*	4	20	449	112,3	4	20	449	112,3
Pisz	71	384	9734	137,1	71	384	9734	137,1
w tym miasto *of which city*	32	172	4325	135,2	32	172	4325	135,2
Ruciane – Nida	12	78	1913	159,4	11	74	1808	164,4
w tym miasto *of which city*	4	35	856	214,0	4	35	856	214,0
POWIAT WĘGORZEWSKI	122	348	7662	62,8	34	137	3863	113,6
Gminy miejsko – wiejskie: *Urban-rural gminas:*								
Węgorzewo	115	318	6945	60,4	27	107	3146	116,5
w tym miasto *of which city*	108	287	6170	57,1	20	76	2371	118,6
Gminy wiejskie: *Rural gminas:*								
Budry	1	3	54	54,0	1	3	54	54,0
Pozezdrze	6	27	663	110,5	6	27	663	110,5

MIESZKANIA ODDANE DO UŻYTKOWANIA NA 1000 LUDNOŚCI WEDŁUG POWIATÓW W 2007 R.

DWELLINGS COMPLETED PER 1000 POPULATION BY POWIATS IN 2007

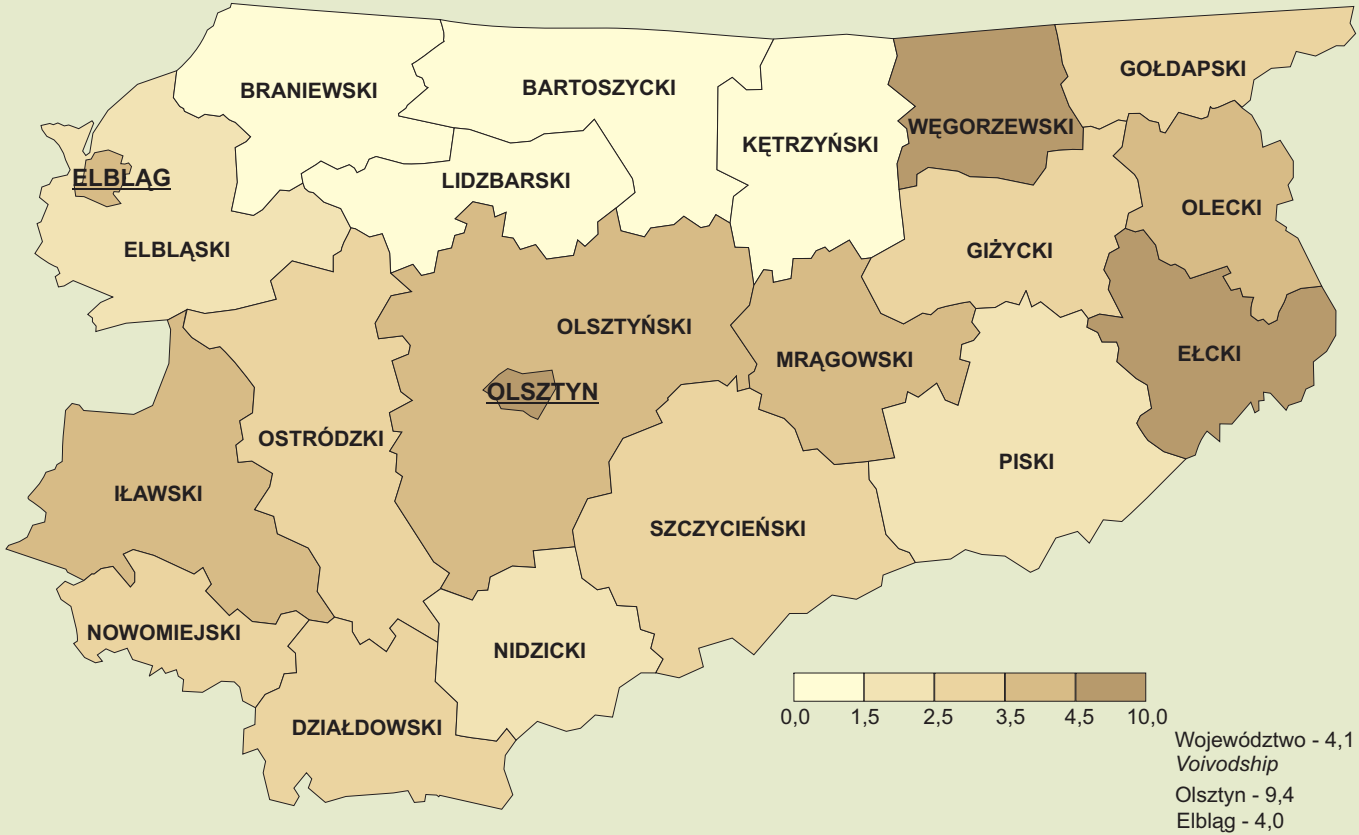

Województwo - 4,1
Voivodship

Olsztyn - 9,4
Elbląg - 4,0

STOPIEŃ WYKORZYSTANIA MIEJSC NOCLEGOWYCH W TURYSTYCZNYCH OBIEKTACH ZBIOROWEGO ZAKWATEROWANIA WEDŁUG POWIATÓW W 2007 R.

OCCUPANCY RATE OF BED-PLACES IN COLLECTIVE TOURIST ACCOMMODATION ESTABLISHMENTS BY POWIATS IN 2007

Województwo - 31,3%
Voivodship

Olsztyn - 27,6%
Elbląg - 27,5%

TABL. 1 (35). **SZKOŁY PODSTAWOWE DLA DZIECI I MŁODZIEŻY W ROKU SZKOLNYM 2007/08**
PRIMARY SCHOOLS FOR CHILDREN AND YOUTH IN THE 2007/08 SCHOOL YEAR

WYSZCZEGÓLNIENIE *SPECIFICATION*	Szkoły *Schools*	Pomieszczenia szkolne *Classrooms*	Oddziały *Sections*	Uczniowie *Pupils*	Absolwenci [a] *Graduates* [a]
WOJEWÓDZTWO ..... ***VOIVODSHIP***	**558**	**6945**	**5127**	**96791**	**18826**
PODREGION ELBLĄSKI .... ***SUBREGION***	**203**	**2529**	**1918**	**37471**	**7036**
POWIAT BRANIEWSKI	18	213	168	3209	657
Gminy miejskie: *Urban gminas:*					
Braniewo	4	77	72	1545	323
Gminy miejsko – wiejskie: *Urban-rural gminas:*					
Frombork	1	11	10	240	46
Pieniężno	4	42	30	458	92
Gminy wiejskie: *Rural gminas:*					
Braniewo	3	34	19	305	62
Lelkowo	2	18	12	233	53
Płoskinia	2	13	13	204	35
Wilczęta	2	18	12	224	46
POWIAT DZIAŁDOWSKI	31	341	272	4924	918
Gminy miejskie: *Urban gminas:*					
Działdowo	2	52	59	1433	269
Gminy miejsko – wiejskie: *Urban-rural gminas:*					
Lidzbark	6	72	61	1112	204
Gminy wiejskie: *Rural gminas:*					
Działdowo	8	71	41	685	110
Iłowo-Osada	3	30	36	633	118
Płośnica	6	50	33	425	92
Rybno	6	66	42	636	125
POWIAT ELBLĄSKI	26	280	216	4105	748
Gminy miejsko – wiejskie: *Urban-rural gminas:*					
Młynary	2	19	18	346	64
Pasłęk	5	59	60	1362	227
Tolkmicko	5	45	31	488	100
Gminy wiejskie: *Rural gminas:*					
Elbląg	4	37	24	434	84
Godkowo	2	22	12	212	48
Gronowo Elbląskie	2	28	20	368	62
Markusy	2	24	21	383	70
Milejewo	2	27	16	238	51
Rychliki	2	19	14	274	42

TABL. 1 (35). **SZKOŁY PODSTAWOWE DLA DZIECI I MŁODZIEŻY W ROKU SZKOLNYM 2007/08 (cd.)**
PRIMARY SCHOOLS FOR CHILDREN AND YOUTH IN THE 2007/08 SCHOOL YEAR (cont.)

WYSZCZEGÓLNIENIE *SPECIFICATION*	Szkoły *Schools*	Pomieszczenia szkolne *Classrooms*	Oddziały *Sections*	Uczniowie *Pupils*	Absolwenci [a] *Graduates* [a]
POWIAT IŁAWSKI	37	449	354	6661	1248
Gminy miejskie: *Urban gminas:*					
Iława	4	100	96	2145	392
Lubawa	1	23	32	722	138
Gminy miejsko – wiejskie: *Urban-rural gminas:*					
Kisielice	3	32	28	472	95
Susz	6	68	57	998	186
Zalewo	4	40	27	563	107
Gminy wiejskie: *Rural gminas:*					
Iława	10	100	58	862	166
Lubawa	9	86	56	899	164
POWIAT NOWOMIEJSKI	25	270	190	3523	647
Gminy miejskie: *Urban gminas:*					
Nowe Miasto Lubawskie	2	40	37	862	153
Gminy wiejskie: *Rural gminas:*					
Biskupiec	6	65	43	840	152
Grodziczno	6	70	37	588	118
Kurzętnik	5	43	37	640	108
Nowe Miasto Lubawskie	6	52	36	593	116
POWIAT OSTRÓDZKI	47	561	409	7569	1423
Gminy miejskie: *Urban gminas:*					
Ostróda	7	111	88	2292	423
Gminy miejsko – wiejskie: *Urban-rural gminas:*					
Miłakowo	3	24	28	425	84
Miłomłyn	3	32	24	342	72
Morąg	11	138	103	1798	350
Gminy wiejskie: *Rural gminas:*					
Dąbrówno	3	43	24	361	70
Grunwald	5	59	33	516	82
Łukta	2	26	19	387	56
Małdyty	3	40	27	491	96
Ostróda	10	88	63	957	190

TABL. 1 (35). **SZKOŁY PODSTAWOWE DLA DZIECI I MŁODZIEŻY W ROKU SZKOLNYM 2007/08 (cd.)**
PRIMARY SCHOOLS FOR CHILDREN AND YOUTH IN THE 2007/08 SCHOOL YEAR (cont.)

WYSZCZEGÓLNIENIE *SPECIFICATION*	Szkoły *Schools*	Pomieszczenia szkolne *Classrooms*	Oddziały *Sections*	Uczniowie *Pupils*	Absolwenci [a] *Graduates* [a]
Miasto na prawach powiatu: *City with powiat status:*					
Elbląg	19	415	309	7480	1395
PODREGION OLSZTYŃSKI .. *SUBREGION*	**236**	**2930**	**2119**	**39408**	**7925**
POWIAT BARTOSZYCKI	25	300	218	3995	836
Gminy miejskie: *Urban gminas:*					
Bartoszyce	6	101	82	1718	321
Górowo Iławeckie	1	20	17	346	91
Gminy miejsko – wiejskie: *Urban-rural gminas:*					
Bisztynek	3	38	23	424	116
Sępopol	4	33	27	392	82
Gminy wiejskie: *Rural gminas:*					
Bartoszyce	7	69	41	729	151
Górowo Iławeckie	4	39	28	386	75
POWIAT KĘTRZYŃSKI	23	323	205	4145	821
Gminy miejskie: *Urban gminas:*					
Kętrzyn	5	74	68	1670	326
Gminy miejsko – wiejskie: *Urban-rural gminas:*					
Korsze	4	84	41	752	138
Reszel	3	33	28	482	114
Gminy wiejskie: *Rural gminas:*					
Barciany	4	36	24	478	98
Kętrzyn	4	54	26	472	81
Srokowo	3	42	18	291	64
POWIAT LIDZBARSKI	20	200	150	2862	885
Gminy miejskie: *Urban gminas:*					
Lidzbark Warmiński	5	58	48	1125	228
Gminy miejsko – wiejskie: *Urban-rural gminas:*					
Orneta	4	44	39	829	172

TABL. 1 (35). **SZKOŁY PODSTAWOWE DLA DZIECI I MŁODZIEŻY W ROKU SZKOLNYM 2007/08 (cd.)**
PRIMARY SCHOOLS FOR CHILDREN AND YOUTH IN THE 2007/08 SCHOOL YEAR (cont.)

WYSZCZEGÓLNIENIE *SPECIFICATION*	Szkoły *Schools*	Pomieszczenia szkolne *Classrooms*	Oddziały *Sections*	Uczniowie *Pupils*	Absolwenci [a] *Graduates* [a]
Gminy wiejskie: *Rural gminas:*					
Kiwity	3	31	20	246	56
Lidzbark Warmiński	5	39	24	387	89
Lubomino	3	28	19	275	340
POWIAT MRĄGOWSKI	22	276	195	3472	618
Gminy miejskie: *Urban gminas:*					
Mrągowo	4	105	82	1662	282
Gminy miejsko – wiejskie: *Urban-rural gminas:*					
Mikołajki	4	48	34	555	86
Gminy wiejskie: *Rural gminas:*					
Mrągowo	5	44	24	359	84
Piecki	5	49	32	551	111
Sorkwity	4	30	23	345	55
POWIAT NIDZICKI	17	185	143	2525	432
Gminy miejsko – wiejskie: *Urban-rural gminas:*					
Nidzica	7	97	84	1566	261
Gminy wiejskie: *Rural gminas:*					
Janowiec Kościelny	2	19	15	257	41
Janowo	2	24	12	218	35
Kozłowo	6	45	32	484	95
POWIAT OLSZTYŃSKI	62	670	456	7598	1486
Gminy miejsko – wiejskie: *Urban-rural gminas:*					
Barczewo	8	85	64	1027	202
Biskupiec	7	93	67	1254	251
Dobre Miasto	10	97	57	1033	217
Jeziorany	5	45	36	564	122
Olsztynek	6	69	59	1035	200
Gminy wiejskie: *Rural gminas:*					
Dywity	6	58	41	582	125
Gietrzwałd	3	25	18	337	62
Jonkowo	3	36	23	410	68
Kolno	4	42	20	263	48
Purda	5	50	30	407	68
Stawiguda	3	47	23	349	60
Świątki	2	23	18	337	63

TABL. 1 (35). **SZKOŁY PODSTAWOWE DLA DZIECI I MŁODZIEŻY W ROKU SZKOLNYM 2007/08 (cd.)**
PRIMARY SCHOOLS FOR CHILDREN AND YOUTH IN THE 2007/08 SCHOOL YEAR (cont.)

WYSZCZEGÓLNIENIE *SPECIFICATION*	Szkoły *Schools*	Pomieszczenia szkolne *Classrooms*	Oddziały *Sections*	Uczniowie *Pupils*	Absolwenci [a] *Graduates* [a]
POWIAT SZCZYCIEŃSKI	37	379	295	5231	1014
Gminy miejskie: *Urban gminas:*					
Szczytno	5	102	88	1906	395
Gminy miejsko – wiejskie: *Urban-rural gminas:*					
Pasym	3	36	26	455	89
Gminy wiejskie: *Rural gminas:*					
Dźwierzuty	5	50	31	518	99
Jedwabno	2	16	15	277	42
Rozogi	4	32	26	510	92
Szczytno	8	59	48	580	106
Świętajno	5	42	31	454	93
Wielbark	5	42	30	531	98
Miasto na prawach powiatu: *City with powiat status:*					
Olsztyn	30	597	457	9580	1833
PODREGION EŁCKI ..... *SUBREGION*	**119**	**1486**	**1090**	**19912**	**3865**
POWIAT EŁCKI	29	421	300	5964	1171
Gminy miejskie: *Urban gminas:*					
Ełk	10	217	162	3787	769
Gminy wiejskie: *Rural gminas:*					
Ełk	7	85	48	736	141
Kalinowo	6	58	40	587	119
Prostki	4	42	32	588	94
Stare Juchy	2	19	18	266	48
POWIAT GIŻYCKI	22	300	193	3784	706
Gminy miejskie: *Urban gminas:*					
Giżycko	5	87	83	1970	351
Gminy miejsko – wiejskie: *Urban-rural gminas:*					
Ryn	3	36	18	390	86

TABL. 1 (35). **SZKOŁY PODSTAWOWE DLA DZIECI I MŁODZIEŻY W ROKU SZKOLNYM 2007/08 (dok.)**
PRIMARY SCHOOLS FOR CHILDREN AND YOUTH IN THE 2007/08 SCHOOL YEAR (cont.)

WYSZCZEGÓLNIENIE *SPECIFICATION*	Szkoły *Schools*	Pomieszczenia szkolne *Classrooms*	Oddziały *Sections*	Uczniowie *Pupils*	Absolwenci [a] *Graduates* [a]
Gminy wiejskie: *Rural gminas:*					
Giżycko	4	54	30	450	85
Kruklanki	2	21	13	203	27
Miłki	3	34	17	279	51
Wydminy	5	68	32	492	106
POWIAT GOŁDAPSKI	14	199	120	1987	394
Gminy miejsko – wiejskie: *Urban-rural gminas:*					
Gołdap	9	131	85	1482	301
Gminy wiejskie: *Rural gminas:*					
Banie Mazurskie	3	33	23	268	60
Dubeninki	2	35	12	237	33
POWIAT OLECKI	17	195	137	2450	483
Gminy miejsko – wiejskie: *Urban-rural gminas:*					
Olecko	9	111	80	1458	284
Gminy wiejskie: *Rural gminas:*					
Kowale Oleckie	3	30	23	419	66
Świętajno	3	34	17	291	67
Wieliczki	2	20	17	282	66
POWIAT PISKI	27	267	241	4251	816
Gminy miejsko – wiejskie: *Urban-rural gminas:*					
Biała Piska	6	86	56	1009	172
Orzysz	4	36	35	711	160
Pisz	12	107	126	2003	363
Ruciane – Nida	5	38	24	528	121
POWIAT WĘGORZEWSKI	10	104	99	1476	295
Gminy miejsko – wiejskie: *Urban-rural gminas:*					
Węgorzewo	6	59	58	1057	214
Gminy wiejskie: *Rural gminas:*					
Budry	2	20	24	208	37
Pozezdrze	2	25	17	211	44

[a] Z roku szkolnego 2006/07.
[a] *For 2006/07 school year.*

TABL. 2 (36). **GIMNAZJA DLA DZIECI I MŁODZIEŻY W ROKU SZKOLNYM 2007/08**
LOWER SECONDARY SCHOOLS FOR CHILDREN AND YOUTH IN THE 2007/08 SCHOOL YEAR

WYSZCZEGÓLNIENIE *SPECIFICATION*	Szkoły *Schools*	Pomieszczenia szkolne *Classrooms*	Oddziały *Sections*	Uczniowie *Pupils*	Absolwenci [a] *Graduates* [a]
WOJEWÓDZTWO ..... ***VOIVODSHIP***	**270**	**3256**	**2567**	**60179**	**20743**
PODREGION ELBLĄSKI .... ***SUBREGION***	**88**	**1202**	**946**	**22548**	**7843**
POWIAT BRANIEWSKI	9	105	90	2023	782
Gminy miejskie: *Urban gminas:*					
Braniewo	3	47	46	984	350
Gminy miejsko – wiejskie: *Urban-rural gminas:*					
Frombork	1	7	7	158	52
Pieniężno	1	11	11	287	102
Gminy wiejskie: *Rural gminas:*					
Braniewo	1	7	7	157	60
Lelkowo	1	11	7	162	42
Płoskinia	1	9	6	134	34
Wilczęta	1	13	6	141	142
POWIAT DZIAŁDOWSKI	12	159	125	2970	1089
Gminy miejskie: *Urban gminas:*					
Działdowo	2	58	35	910	365
Gminy miejsko – wiejskie: *Urban-rural gminas:*					
Lidzbark	2	31	29	700	247
Gminy wiejskie: *Rural gminas:*					
Działdowo	3	18	17	390	151
Iłowo-Osada	2	20	17	329	121
Płośnica	1	13	11	249	77
Rybno	2	19	16	392	128
POWIAT ELBLĄSKI	12	117	105	2489	801
Gminy miejsko – wiejskie: *Urban-rural gminas:*					
Młynary	1	8	9	223	75
Pasłęk	2	22	35	883	291
Tolkmicko	2	20	13	266	83
Gminy wiejskie: *Rural gminas:*					
Elbląg	2	15	11	292	82
Godkowo	1	10	5	101	36
Gronowo Elbląskie	1	13	9	195	60
Markusy	1	9	9	187	71
Milejewo	1	11	8	183	61
Rychliki	1	9	6	159	42

TABL. 2 (36). **GIMNAZJA DLA DZIECI I MŁODZIEŻY W ROKU SZKOLNYM 2007/08 (cd.)**
LOWER SECONDARY SCHOOLS FOR CHILDREN AND YOUTH IN THE 2007/08 SCHOOL YEAR (cont.)

WYSZCZEGÓLNIENIE *SPECIFICATION*	Szkoły *Schools*	Pomieszczenia szkolne *Classrooms*	Oddziały *Sections*	Uczniowie *Pupils*	Absolwenci [a] *Graduates* [a]
POWIAT IŁAWSKI	16	233	172	4080	1302
Gminy miejskie: *Urban gminas:*					
Iława	4	92	59	1396	453
Lubawa	2	19	20	446	154
Gminy miejsko – wiejskie: *Urban-rural gminas:*					
Kisielice	1	13	14	315	77
Susz	1	46	27	622	195
Zalewo	2	11	15	325	102
Gminy wiejskie: *Rural gminas:*					
Iława	2	20	19	484	169
Lubawa	4	32	18	492	152
POWIAT NOWOMIEJSKI	8	106	90	2018	704
Gminy miejskie: *Urban gminas:*					
Nowe Miasto Lubawskie	1	23	23	494	176
Gminy wiejskie: *Rural gminas:*					
Biskupiec	1	25	22	470	168
Grodziczno	2	21	15	343	113
Kurzętnik	2	15	14	347	134
Nowe Miasto Lubawskie	2	22	16	364	113
POWIAT OSTRÓDZKI	20	283	190	4495	1551
Gminy miejskie: *Urban gminas:*					
Ostróda	5	74	60	1523	502
Gminy miejsko – wiejskie: *Urban-rural gminas:*					
Miłakowo	2	34	16	287	101
Miłomłyn	1	14	9	210	73
Morąg	4	62	42	1078	349
Gminy wiejskie: *Rural gminas:*					
Dąbrówno	1	12	9	189	74
Grunwald	1	13	10	234	95
Łukta	1	17	9	213	84
Małdyty	2	16	12	267	92
Ostróda	3	41	23	494	181

TABL. 2 (36). **GIMNAZJA DLA DZIECI I MŁODZIEŻY W ROKU SZKOLNYM 2007/08 (cd.)**
LOWER SECONDARY SCHOOLS FOR CHILDREN AND YOUTH IN THE 2007/08 SCHOOL YEAR (cont.)

WYSZCZEGÓLNIENIE *SPECIFICATION*	Szkoły *Schools*	Pomieszczenia szkolne *Classrooms*	Oddziały *Sections*	Uczniowie *Pupils*	Absolwenci [a] *Graduates* [a]
Miasto na prawach powiatu: *City with powiat status:*					
Elbląg	11	199	174	4473	1614
PODREGION OLSZTYŃSKI .. ***SUBREGION***	**119**	**1385**	**1061**	**24773**	**8568**
POWIAT BARTOSZYCKI	11	165	116	2634	949
Gminy miejskie: *Urban gminas:*					
Bartoszyce	4	73	49	1129	440
Górowo Iławeckie	2	17	16	327	122
Gminy miejsko – wiejskie: *Urban-rural gminas:*					
Bisztynek	1	18	13	306	116
Sępopol	1	10	9	197	60
Gminy wiejskie: *Rural gminas:*					
Bartoszyce	2	35	17	406	122
Górowo Iławeckie	1	12	12	269	89
POWIAT KĘTRZYŃSKI	16	158	125	2830	960
Gminy miejskie: *Urban gminas:*					
Kętrzyn	6	60	51	1120	341
Gminy miejsko – wiejskie: *Urban-rural gminas:*					
Korsze	4	11	21	454	185
Reszel	2	30	15	364	147
Gminy wiejskie: *Rural gminas:*					
Barciany	1	18	13	332	104
Kętrzyn	2	20	16	353	113
Srokowo	1	19	9	207	70
POWIAT LIDZBARSKI	11	121	82	1959	666
Gminy miejskie: *Urban gminas:*					
Lidzbark Warmiński	4	55	34	853	263
Gminy miejsko – wiejskie: *Urban-rural gminas:*					
Orneta	2	21	22	565	203

TABL. 2 (36). **GIMNAZJA DLA DZIECI I MŁODZIEŻY W ROKU SZKOLNYM 2007/08 (cd.)**
LOWER SECONDARY SCHOOLS FOR CHILDREN AND YOUTH IN THE 2007/08 SCHOOL YEAR (cont.)

WYSZCZEGÓLNIENIE *SPECIFICATION*	Szkoły *Schools*	Pomieszczenia szkolne *Classrooms*	Oddziały *Sections*	Uczniowie *Pupils*	Absolwenci [a] *Graduates* [a]
Gminy wiejskie: *Rural gminas:*					
Kiwity	1	9	7	157	55
Lidzbark Warmiński	3	21	12	208	82
Lubomino	1	15	7	176	63
POWIAT MRĄGOWSKI	13	113	100	2226	795
Gminy miejskie: *Urban gminas:*					
Mrągowo	5	40	51	1141	420
Gminy miejsko – wiejskie: *Urban-rural gminas:*					
Mikołajki	3	28	16	316	126
Gminy wiejskie: *Rural gminas:*					
Mrągowo	2	9	10	189	55
Piecki	1	16	15	382	120
Sorkwity	2	20	8	198	74
POWIAT NIDZICKI	11	74	71	1545	493
Gminy miejsko – wiejskie: *Urban-rural gminas:*					
Nidzica	5	43	46	1011	299
Gminy wiejskie: *Rural gminas:*					
Janowiec Kościelny	1	8	7	138	53
Janowo	2	8	6	116	42
Kozłowo	3	15	12	280	99
POWIAT OLSZTYŃSKI	20	280	195	4504	1536
Gminy miejsko – wiejskie: *Urban-rural gminas:*					
Barczewo	3	29	26	570	184
Biskupiec	2	43	34	810	313
Dobre Miasto	2	37	29	671	247
Jeziorany	2	19	15	365	125
Olsztynek	2	77	27	664	207
Gminy wiejskie: *Rural gminas:*					
Dywity	2	15	12	326	109
Gietrzwałd	1	12	8	171	45
Jonkowo	1	6	9	215	69
Kolno	2	-	7	157	42
Purda	1	12	10	185	61
Stawiguda	1	17	9	187	64
Świątki	1	13	9	183	70

TABL. 2 (36). **GIMNAZJA DLA DZIECI I MŁODZIEŻY W ROKU SZKOLNYM 2007/08 (cd.)**
LOWER SECONDARY SCHOOLS FOR CHILDREN AND YOUTH IN THE 2007/08 SCHOOL YEAR (cont.)

WYSZCZEGÓLNIENIE *SPECIFICATION*	Szkoły *Schools*	Pomieszczenia szkolne *Classrooms*	Oddziały *Sections*	Uczniowie *Pupils*	Absolwenci [a] *Graduates* [a]
POWIAT SZCZYCIEŃSKI	13	160	134	3191	1109
Gminy miejskie: *Urban gminas:*					
Szczytno	4	61	55	1292	416
Gminy miejsko – wiejskie: *Urban-rural gminas:*					
Pasym	1	16	12	279	99
Gminy wiejskie: *Rural gminas:*					
Dźwierzuty	1	16	12	300	115
Jedwabno	1	12	7	157	59
Rozogi	1	15	12	306	101
Szczytno	3	15	12	272	106
Świętajno	1	13	12	257	100
Wielbark	1	12	12	328	113
Miasto na prawach powiatu: *City with powiat status:*					
Olsztyn	24	314	238	5884	2060
PODREGION EŁCKI ..... ***SUBREGION***	**63**	**669**	**560**	**12858**	**4332**
POWIAT EŁCKI	17	163	152	3710	1304
Gminy miejskie: *Urban gminas:*					
Ełk	8	109	92	2447	867
Gminy wiejskie: *Rural gminas:*					
Ełk	4	16	24	441	148
Kalinowo	2	11	14	337	115
Prostki	2	19	15	335	131
Stare Juchy	1	8	7	150	43
POWIAT GIŻYCKI	11	113	106	2431	751
Gminy miejskie: *Urban gminas:*					
Giżycko	5	55	50	1263	404
Gminy miejsko – wiejskie: *Urban-rural gminas:*					
Ryn	1	17	12	264	82

TABL. 2 (36). **GIMNAZJA DLA DZIECI I MŁODZIEŻY W ROKU SZKOLNYM 2007/08 (dok.)**
LOWER SECONDARY SCHOOLS FOR CHILDREN AND YOUTH IN THE 2007/08 SCHOOL YEAR (cont.)

WYSZCZEGÓLNIENIE *SPECIFICATION*	Szkoły *Schools*	Pomieszczenia szkolne *Classrooms*	Oddziały *Sections*	Uczniowie *Pupils*	Absolwenci [a] *Graduates* [a]
Gminy wiejskie: *Rural gminas:*					
Giżycko	2	27	15	314	95
Kruklanki	1	7	6	108	37
Miłki	1	7	8	178	50
Wydminy	1	-	15	304	83
POWIAT GOŁDAPSKI	6	87	60	1412	444
Gminy miejsko – wiejskie: *Urban-rural gminas:*					
Gołdap	4	65	45	1091	329
Gminy wiejskie: *Rural gminas:*					
Banie Mazurskie	1	11	9	207	66
Dubeninki	1	11	6	114	49
POWIAT OLECKI	12	102	79	1594	568
Gminy miejsko – wiejskie: *Urban-rural gminas:*					
Olecko	8	66	53	947	343
Gminy wiejskie: *Rural gminas:*					
Kowale Oleckie	2	19	11	277	95
Świętajno	1	9	7	176	59
Wieliczki	1	8	8	194	71
POWIAT PISKI	12	152	116	2753	921
Gminy miejsko – wiejskie: *Urban-rural gminas:*					
Biała Piska	2	37	27	606	224
Orzysz	1	19	13	343	136
Pisz	2	27	20	459	148
Ruciane – Nida	7	69	56	1345	413
POWIAT WĘGORZEWSKI	5	52	47	958	344
Gminy miejsko – wiejskie: *Urban-rural gminas:*					
Węgorzewo	3	34	32	694	241
Gminy wiejskie: *Rural gminas:*					
Budry	1	11	9	122	53
Pozezdrze	1	7	6	142	50

[a] Z roku szkolnego 2006/07.

[a] *For 2006/07 school year.*

TABL. 3 (37). **SPECJALNE SZKOŁY PRZYSPOSABIAJĄCE DO PRACY W ROKU SZKOLNYM 2007/08**
SPECIAL JOB-TRAINING SCHOOLS IN THE 2007/08 SCHOOL YEAR

WYSZCZEGÓLNIENIE *SPECIFICATION*	Szkoły *Schools*	Oddziały *Sections*	Uczniowie *Students*		Absolwenci [a] *Graduates* [a]
			ogółem *total*	w tym klasa I *of which 1st grade*	
WOJEWÓDZTWO ..... ***VOIVODSHIP***	**18**	**46**	**284**	**99**	**46**
Podregion elbląski	**6**	**14**	**107**	**44**	**31**
Subregion					
Powiaty:					
Powiats:					
braniewski	1	2	13	8	8
działdowski	-	-	-	-	-
elbląski	-	-	-	-	-
iławski	1	2	16	10	7
nowomiejski	-	-	-	-	-
ostródzki	3	6	51	20	7
Miasto na prawach powiatu:					
City with powiat status:					
Elbląg	1	4	27	6	9
Podregion olsztyński	**8**	**21**	**132**	**40**	**12**
Subregion					
Powiaty:					
Powiats:					
bartoszycki	1	2	16	16	-
kętrzyński	2	3	20	6	-
lidzbarski	1	2	12	-	6
mrągowski	-	-	-	-	-
nidzicki	1	3	16	1	-
olsztyński	1	3	22	7	2
szczycieński	1	3	17	4	-
Miasto na prawach powiatu:					
City with powiat status:					
Olsztyn	1	5	29	6	4
Podregion ełcki	**4**	**11**	**45**	**15**	**3**
Subregion					
Powiaty:					
Powiats:					
ełcki	1	2	15	3	3
giżycki	1	3	5	1	-
gołdapski	-	-	-	-	-
olecki	1	5	14	5	-
piski	-	-	-	-	-
węgorzewski	1	1	11	6	-

[a] Z roku szkolnego 2006/07.
[a] *For 2006/07 school year.*

TABL. 4 (38). **SZKOŁY ZASADNICZE [a] ZAWODOWE DLA MŁODZIEŻY W ROKU SZKOLNYM 2007/08**
BASIC VOCATIONAL SCHOOLS FOR YOUTH [a] IN THE 2007/08 SCHOOL YEAR

WYSZCZEGÓLNIENIE *SPECIFICATION*	Szkoły *Schools*	Oddziały *Sections*	Uczniowie *Students*		Absolwenci [b] *Graduates* [b]
			ogółem *total*	w tym klasa I *of which 1st grade*	
WOJEWÓDZTWO ..... ***VOIVODSHIP***	**84**	**459**	**10747**	**5225**	**3078**
Podregion elbląski	**34**	**191**	**4462**	**2079**	**1316**
Subregion					
Powiaty:					
Powiats:					
braniewski	3	8	192	92	76
działdowski	5	20	427	215	123
elbląski	2	12	295	136	75
iławski	8	44	1119	475	393
nowomiejski	3	24	512	226	178
ostródzki	7	41	956	428	248
Miasto na prawach powiatu:					
City with powiat status:					
Elbląg	6	42	961	507	223
Podregion olsztyński	**36**	**200**	**4694**	**2292**	**1346**
Subregion					
Powiaty:					
Powiats:					
bartoszycki	4	30	538	260	147
kętrzyński	5	25	588	284	124
lidzbarski	3	11	350	165	99
mrągowski	4	16	430	209	123
nidzicki	4	15	339	136	180
olsztyński	4	22	561	264	214
szczycieński	4	29	714	393	223
Miasto na prawach powiatu:					
City with powiat status:					
Olsztyn	8	52	1174	581	236
Podregion ełcki	**14**	**68**	**1591**	**854**	**416**
Subregion					
Powiaty:					
Powiats:					
ełcki	5	18	404	238	83
giżycki	2	14	282	145	97
gołdapski	1	6	149	99	39
olecki	2	8	197	89	59
piski	2	13	346	171	80
węgorzewski	2	9	213	112	58

a Bez szkół specjalnych przysposabiających do pracy. *b* Z roku szkolnego 2006/07.
a Excluding special job-training schools. b For 2006/07 school year.

TABL. 5 (39). **LICEA OGÓLNOKSZTAŁCĄCE DLA MŁODZIEŻY W ROKU SZKOLNYM 2007/08**

GENERAL SECONDARY SCHOOLS FOR YOUTH IN THE 2007/08 SCHOOL YEAR

WYSZCZEGÓLNIENIE *SPECIFICATION* a – licea ogólnokształcące *general secondary schools* b – uzupełniające licea ogólnokształcące *supplementary general secondary schools*		Szkoły *Schools*	Pomieszczenia *Classrooms*	Oddziały *Sections*	Uczniowie *Students*	Absolwenci [1] *Graduates* [1]
WOJEWÓDZTWO	**a**	**84**	**1333**	**897**	**25420**	**8407**
VOIVODSHIP	**b**	**8**	**4**	**15**	**365**	**190**
Podregion elbląski	**a**	**24**	**478**	**277**	**8373**	**2831**
Subregion	**b**	**4**	**1**	**7**	**159**	**82**
Powiaty:						
Powiats:						
braniewski	a	2	31	22	656	259
	b	-	-	-	-	-
działdowski	a	4	89	40	1165	341
	b	1	-	2	40	14
elbląski	a	2	29	16	508	163
	b	-	-	-	-	-
iławski	a	5	88	50	1443	485
	b	2	-	3	70	42
nowomiejski	a	1	15	21	614	194
	b	1	1	2	49	20
ostródzki	a	4	59	42	1300	456
	b	-	-	-	-	-
Miasto na prawach powiatu:						
City with powiat status:						
Elbląg	a	6	167	86	2687	933
	b	-	-	-	-	6
Podregion olsztyński	a	**42**	**580**	**431**	**11689**	**3794**
Subregion	*b*	**4**	**3**	**8**	**206**	**108**
Powiaty:						
Powiats:						
bartoszycki	a	5	53	46	1216	508
	b	1	-	3	75	45
kętrzyński	a	5	28	35	949	315
	b	1	-	2	52	22
lidzbarski	a	3	58	21	632	216
	b	-	-	-	-	-
mrągowski	a	4	69	29	716	244
	b	-	-	-	-	-
nidzicki	a	2	37	28	653	243
	b	-	-	-	-	-
olsztyński	a	5	76	35	896	314
	b	1	3	1	23	22
szczycieński	a	4	36	32	897	321
	b	1		2	56	19
Miasto na prawach powiatu:						
City with powiat status:						
Olsztyn	a	14	223	205	5730	1633
	b	-	-	-	-	-
Podregion ełcki	a	**18**	**275**	**189**	**5358**	**1782**
Subregion	*b*	**-**	**-**	**-**	**-**	**-**
Powiaty:						
Powiats:						
ełcki	a	4	76	64	1919	587
	b	-	-	-	-	-
giżycki	a	6	47	44	1188	384
	b	-	-	-	-	-
gołdapski	a	1	20	14	390	124
	b	-	-	-	-	-
olecki	a	1	24	15	418	143
	b	-	-	-	-	-
piski	a	5	91	40	1096	402
	b	-	-	-	-	-
węgorzewski	a	1	17	12	347	142
	b	-	-	-	-	-

1 Z roku szkolnego 2006/07.
1 For 2006/07 school year.

TABL. 6 (40). **PONADGIMNAZJALNE LICEA PROFILOWANE DLA MŁODZIEŻY W ROKU SZKOLNYM 2007/08**
SPECIALIZED UPPER SECONDARY SCHOOLS FOR YOUTH IN THE 2007/08 SCHOOL YEAR

WYSZCZEGÓLNIENIE *SPECIFICATION*	Szkoły *Schools*	Oddziały *Sections*	Uczniowie Students		Absolwenci [a] *Graduates* [a]
			ogółem *total*	w tym klasa I *of which 1st grade*	
WOJEWÓDZTWO ..... ***VOIVODSHIP***	**57**	**196**	**4743**	**1012**	**2640**
Podregion elbląski ..... ***Subregion***	**24**	**70**	**1756**	**407**	**1056**
Powiaty: *Powiats:*					
braniewski	2	4	116	39	53
działdowski	4	14	334	121	115
elbląski	-	-	-	-	15
iławski	3	6	170	51	97
nowomiejski	2	3	61	17	48
ostródzki	5	19	480	91	252
Miasto na prawach powiatu: *City with powiat status:*					
Elbląg	8	24	595	88	476
Podregion olsztyński ..... ***Subregion***	**21**	**75**	**1794**	**404**	**926**
Powiaty: *Powiats:*					
bartoszycki	1	7	174	65	131
kętrzyński	4	9	252	33	149
lidzbarski	1	1	19	-	69
mrągowski	1	11	259	67	115
nidzicki	-	-	-	-	-
olsztyński	4	14	302	68	158
szczycieński	3	12	356	62	108
Miasto na prawach powiatu: *City with powiat status:*					
Olsztyn	7	21	432	109	196
Podregion ełcki ..... ***Subregion***	**12**	**51**	**1193**	**201**	**658**
Powiaty: *Powiats:*					
ełcki	5	16	345	32	241
giżycki	1	2	38	-	55
gołdapski	1	11	275	68	82
olecki	3	13	308	66	171
piski	2	9	227	35	109
węgorzewski	-	-	-	-	-

[a] Z roku szkolnego 2006/07.
[a] *For 2006/07 school year.*

TABL. 7 (41). **TECHNIKA DLA MŁODZIEŻY W ROKU SZKOLNYM 2007/08**
TECHNICAL SECONDARY SCHOOLS FOR YOUTH IN THE 2007/08 SCHOOL YEAR

WYSZCZEGÓLNIENIE *SPECIFICATION*	Szkoły *Schools*	Oddziały *Sections*	Uczniowie Students		Absolwenci [a] *Graduates* [a]
			ogółem *total*	w tym klasa I *of which 1st grade*	
WOJEWÓDZTWO ..... ***VOIVODSHIP***	**112**	**910**	**22664**	**7467**	**4442**
Podregion elbląski ..... ***Subregion***	**48**	**333**	**8379**	**2834**	**1376**
Powiaty: *Powiats:*					
braniewski	7	28	693	249	78
działdowski	6	51	1161	342	298
elbląski	5	20	429	83	134
iławski	10	58	1544	422	251
nowomiejski	3	16	366	109	65
ostródzki	8	62	1540	556	239
Miasto na prawach powiatu: *City with powiat status:*					
Elbląg	9	98	2646	1073	311
Podregion olsztyński ..... ***Subregion***	**45**	**346**	**8784**	**2846**	**1690**
Powiaty: *Powiats:*					
bartoszycki	2	19	521	187	93
kętrzyński	13	61	1464	463	333
lidzbarski	5	34	989	250	171
mrągowski	6	34	906	317	162
nidzicki	5	21	412	128	83
olsztyński	2	9	200	96	30
szczycieński	2	25	688	189	159
Miasto na prawach powiatu: *City with powiat status:*					
Olsztyn	10	143	3604	1216	659
Podregion ełcki ..... ***Subregion***	**19**	**231**	**5501**	**1787**	**1376**
Powiaty: *Powiats:*					
ełcki	7	82	1994	676	806
giżycki	4	59	1368	398	198
gołdapski	1	6	135	56	45
olecki	2	28	617	237	73
piski	4	48	1212	376	216
węgorzewski	1	8	175	44	38

[a] Z roku szkolnego 2006/07.
[a] *For 2006/07 school year.*

TABL. 8 (42). **TECHNIKA UZUPEŁNIAJĄCE DLA MŁODZIEŻY W ROKU SZKOLNYM 2007/08**
SUPPLEMENTARY TECHNICACAL SECONDARY SCHOOLS FOR YOUTH IN THE 2007/08 SCHOOL YEAR

WYSZCZEGÓLNIENIE *SPECIFICATION*	Szkoły *Schools*	Oddziały *Sections*	Uczniowie *Students*		Absolwenci [a] *Graduates* [a]
			ogółem *total*	w tym klasa I *of which 1st grade*	
WOJEWÓDZTWO ..... ***VOIVODSHIP***	**10**	**19**	**257**	**47**	**78**
Podregion elbląski ..... ***Subregion***	**3**	**4**	**66**	**-**	**45**
Powiaty: *Powiats:*					
ostródzki	1	1	17	-	16
Miasto na prawach powiatu: *City with powiat status:*					
Elbląg	2	3	49	-	29
Podregion olsztyński ..... ***Subregion***	**5**	**11**	**156**	**35**	**33**
Powiaty: *Powiats:*					
bartoszycki	2	4	52	-	-
lidzbarski	1	1	11	-	15
mrągowski	1	3	48	15	10
Miasto na prawach powiatu: *City with powiat status:*					
Olsztyn	1	3	45	20	8
Podregion ełcki ..... ***Subregion***	**2**	**4**	**35**	**12**	**-**
Powiaty: *Powiats:*					
ełcki	1	1	10	-	-
olecki	1	3	25	12	-

a Z roku szkolnego 2006/07.
a For 2006/07 school year.

TABL. 9 (43). **SZKOŁY ARTYSTYCZNE [a] DLA MŁODZIEŻY W ROKU SZKOLNYM 2007/08**
ART SCHOOLS [a] FOR YOUTH IN THE 2007/08 SCHOOL YEAR

WYSZCZEGÓLNIENIE *SPECIFICATION*	Szkoły *Schools*	Oddziały *Sections*	Uczniowie *Students*	Absolwenci [b] *Graduates* [b]
WOJEWÓDZTWO ..... ***VOIVODSHIP***	**2**	**15**	**331**	**59**
Podregion elbląski ..... ***Subregion***	**1**	**-**	**143**	**13**
Miasto na prawach powiatu: *City with powiat status:*				
Elbląg	1	-	143	13
Podregion olsztyński ..... ***Subregion***	**1**	**15**	**188**	**46**
Miasto na prawach powiatu: *City with powiat status:*				
Olsztyn	1	15	188	46

a Szkoły ogólnokształcące dające uprawnienia zawodowe. *b* Z roku szkolnego 2006/07.
a Secondary schools leading to professional certification. For 2006/07 school year.

TABL. 10 (44). **SZKOŁY POLICEALNE W ROKU SZKOLNYM 2007/08**
POST-SECONDARY SCHOOLS IN THE 2007/08 SCHOOL YEAR

WYSZCZEGÓLNIENIE *SPECIFICATION*	Szkoły *Schools*	Oddziały *Sections*	Uczniowie *Students*	Absolwenci [a] *Graduates* [a]
WOJEWÓDZTWO ..... ***VOIVODSHIP***	**133**	**494**	**11336**	**3453**
Podregion elbląski	**51**	**145**	**3530**	**1091**
Subregion				
Powiaty:				
Powiats:				
braniewski	2	5	116	32
działdowski	4	18	501	189
elbląski	1	1	10	24
iławski	7	22	436	109
nowomiejski	1	2	64	27
ostródzki	6	21	516	195
Miasto na prawach powiatu:				
City with powiat status:				
Elbląg	30	76	1887	515
Podregion olsztyński	**57**	**259**	**5685**	**1632**
Subregion				
Powiaty:				
Powiats:				
bartoszycki	2	4	89	62
kętrzyński	3	16	389	56
lidzbarski	3	5	93	50
mrągowski	1	4	86	41
nidzicki	1	1	10	-
olsztyński	1	2	42	38
szczycieński	2	23	407	96
Miasto na prawach powiatu:				
City with powiat status:				
Olsztyn	44	204	4569	1289
Podregion ełcki	**25**	**90**	**2121**	**730**
Subregion				
Powiaty:				
Powiats:				
ełcki	8	37	846	377
giżycki	5	18	389	132
gołdapski	2	3	65	14
olecki	5	21	531	129
piski	4	10	268	58
węgorzewski	1	1	22	20

[a] Z roku szkolnego 2006/07.

[a] *For 2006/07 school year.*

TABL. 11 (45). **SZKOŁY DLA DOROSŁYCH W ROKU SZKOLNYM 2007/08**
SCHOOLS FOR ADULTS IN THE 2007/08 SCHOOL YEAR

WYSZCZEGÓLNIENIE *SPECIFICATION*	Szkoły *Schools*	Oddziały *Sections*	Uczniowie *Students*		Absolwenci [a] *Graduates* [a]
			ogółem *total*	w tym klasa I *of which 1st grade*	
		OGÓŁEM *TOTAL*			
WOJEWÓDZTWO ..... ***VOIVODSHIP***	**166**	**449**	**11984**	**6306**	**2691**
Podregion elbląski	**58**	**149**	**3954**	**2221**	**843**
Subregion					
Powiaty:					
Powiats:					
braniewski	4	7	209	144	30
działdowski	4	7	198	144	47
elbląski	6	10	285	171	61
iławski	13	39	842	453	228
nowomiejski	3	7	143	97	25
ostródzki	11	29	781	475	255
Miasto na prawach powiatu:					
City with powiat status:					
Elbląg	17	50	1496	737	197
Podregion olsztyński	**71**	**203**	**5444**	**2878**	**1088**
Subregion					
Powiaty:					
Powiats:					
bartoszycki	4	6	179	179	-
kętrzyński	5	14	426	207	53
lidzbarski	6	13	297	174	44
mrągowski	6	14	398	245	54
nidzicki	7	17	352	149	87
olsztyński	3	4	70	46	70
szczycieński	11	17	497	368	65
Miasto na prawach powiatu:					
City with powiat status:					
Olsztyn	29	118	3225	1510	715
Podregion ełcki	**37**	**97**	**2586**	**1207**	**760**
Subregion					
Powiaty:					
Powiats:					
ełcki	11	28	683	322	241
giżycki	9	24	554	271	112
gołdapski	5	12	246	145	63
olecki	7	16	606	187	215
piski	3	13	382	213	107
węgorzewski	2	4	115	69	22

TABL. 11 (45). **SZKOŁY DLA DOROSŁYCH W ROKU SZKOLNYM 2007/08 (cd.)**
SCHOOLS FOR ADULTS IN THE 2007/08 SCHOOL YEAR (cont.)

WYSZCZEGÓLNIENIE *SPECIFICATION*	Szkoły *Schools*	Oddziały *Sections*	Uczniowie *Students* ogółem *total*	Uczniowie *Students* w tym klasa I *of which 1st grade*	Absolwenci [a] *Graduates* [a]
GIMNAZJA *LOWER SECONDARY SCHOOLS*					
WOJEWÓDZTWO ..... ***VOIVODSHIP***	**10**	**37**	**984**	**293**	**151**
Podregion elbląski ..... ***Subregion***	**4**	**16**	**488**	**149**	**51**
Powiaty: *Powiats:*					
elbląski	1	3	105	39	20
iławski	2	5	90	32	31
Miasto na prawach powiatu: *City with powiat status:*					
Elbląg	1	8	293	78	-
Podregion olsztyński ..... ***Subregion***	**3**	**12**	**268**	**82**	**20**
Powiaty: *Powiats:*					
kętrzyński	1	1	18	-	7
lidzbarski	1	2	11	-	5
Miasto na prawach powiatu: *City with powiat status:*					
Olsztyn	1	9	239	82	8
Podregion ełcki ..... ***Subregion***	**3**	**9**	**228**	**62**	**80**
Powiaty: *Powiats:*					
ełcki	1	3	107	22	46
giżycki	1	4	85	40	18
olecki	1	2	36	-	16
SZKOŁY ZASADNICZE (ZAWODOWE) *BASIC VOCATIONAL SCHOOLS*					
WOJEWÓDZTWO ..... ***VOIVODSHIP***	**5**	**16**	**265**	**172**	**99**
Podregion elbląski ..... ***Subregion***	**2**	**8**	**123**	**86**	**66**
Powiaty: *Powiats:*					
elbląski	1	1	20	20	17
iławski	1	7	103	66	49
Podregion ełcki ..... ***Subregion***	**3**	**8**	**142**	**86**	**33**
Powiaty: *Powiats:*					
ełcki	1	2	38	38	-
giżycki	1	3	69	27	10
gołdapski	1	3	35	21	23

TABL. 11 (45). **SZKOŁY DLA DOROSŁYCH W ROKU SZKOLNYM 2007/08 (cd.)**
SCHOOLS FOR ADULTS IN THE 2007/08 SCHOOL YEAR (cont.)

WYSZCZEGÓLNIENIE *SPECIFICATION*	Szkoły *Schools*	Oddziały *Sections*	Uczniowie *Students* ogółem *total*	Uczniowie *Students* w tym klasa I *of which 1st grade*	Absolwenci [a] *Graduates* [a]
LICEA OGÓLNOKSZTAŁCĄCE [b] *GENERAL SECONDARY SCHOOLS* [b]					
WOJEWÓDZTWO ..... ***VOIVODSHIP***	**122**	**318**	**9255**	**5156**	**2146**
Podregion elbląski ..... ***Subregion***	**37**	**84**	**2565**	**1596**	**628**
Powiaty: *Powiats:*					
braniewski	4	7	209	144	17
działdowski	4	7	198	144	47
elbląski	3	5	137	89	17
iławski	7	13	342	204	133
nowomiejski	2	5	114	75	15
ostródzki	7	17	567	355	250
Miasto na prawach powiatu: *City with powiat status:*					
Elbląg	10	30	998	585	149
Podregion olsztyński ..... ***Subregion***	**59**	**166**	**4647**	**2532**	**981**
Powiaty: *Powiats:*					
bartoszycki	4	6	179	179	-
kętrzyński	4	13	408	207	46
lidzbarski	4	9	240	145	39
mrągowski	4	8	266	189	41
nidzicki	6	14	295	149	87
olsztyński	3	4	70	46	39
szczycieński	11	17	497	368	65
Miasto na prawach powiatu: *City with powiat status:*					
Olsztyn	23	95	2692	1249	664
Podregion ełcki ..... ***Subregion***	**26**	**68**	**2043**	**1028**	**537**
Powiaty: *Powiats:*					
ełcki	5	13	384	231	105
giżycki	6	15	381	204	64
gołdapski	4	9	211	124	40
olecki	6	14	570	187	199
piski	3	13	382	213	107
węgorzewski	2	4	115	69	22

TABL. 11 (45). **SZKOŁY DLA DOROSŁYCH W ROKU SZKOLNYM 2007/08 (dok.)**
SCHOOLS FOR ADULTS IN THE 2007/08 SCHOOL YEAR (cont.)

WYSZCZEGÓLNIENIE *SPECIFICATION*	Szkoły *Schools*	Oddziały *Sections*	Uczniowie *Students* ogółem *total*	Uczniowie *Students* w tym klasa I *of which 1st grade*	Absolwenci [a] *Graduates* [a]
SZKOŁY ŚREDNIE ZAWODOWE [c] *VOCATIONAL SECONDARY SCHOOLS* [c]					
WOJEWÓDZTWO ..... ***VOIVODSHIP***	**29**	**78**	**1480**	**685**	**295**
Podregion elbląski	**15**	**41**	**778**	**390**	**98**
Subregion					
Powiaty:					
Powiats:					
braniewski	-	-	-	-	13
działdowski	-	-	-	-	-
elbląski	1	1	23	23	7
iławski	3	14	307	151	15
nowomiejski	1	2	29	22	10
ostródzki	4	12	214	120	5
Miasto na prawach powiatu:					
City with powiat status:					
Elbląg	6	12	205	74	48
Podregion olsztyński	**9**	**25**	**529**	**264**	**87**
Subregion					
Powiaty:					
Powiats:					
bartoszycki	-	-	-	-	-
kętrzyński	-	-	-	-	-
lidzbarski	1	2	46	29	-
mrągowski	2	6	132	56	13
nidzicki	1	3	57	-	-
olsztyński	-	-	-	-	31
szczycieński	-	-	-	-	-
Miasto na prawach powiatu:					
City with powiat status:					
Olsztyn	5	14	294	179	43
Podregion ełcki	**5**	**12**	**173**	**31**	**110**
Subregion					
Powiaty:					
Powiats:					
ełcki	4	10	154	31	90
giżycki	1	2	19	-	20
gołdapski	-	-	-	-	-
olecki	-	-	-	-	-
piski	-	-	-	-	-
węgorzewski	-	-	-	-	-

a Z roku szkolnego 2006/07. *b* Łącznie z ogólnokształcącymi liceami uzupełniającymi. *c* Łącznie z ponadgimnazjalnymi technikami, technikami uzupełniającymi i liceami profilowanymi.

a For 2006/07 school year. b Including supplementary general secondary schools. c Including upper secondary technical schools, supplementary technical secondary schools and specialized secondary schools.

TABL. 12 (46). **WYCHOWANIE PRZEDSZKOLNE W 2007 R.**
PRE-PRIMARY EDUCATION IN 2007

WYSZCZEGÓLNIENIE *SPECIFICATION*	Placówki *Establishments*		Miejsca w przedszkolach *Places in nursery schools*	Oddziały *Sections*		Dzieci *Children*	
	ogółem *total*	w tym przedszkola *of which nursery schools*		ogółem *total*	w tym w przedszkolach *of which in nursery schools*	ogółem *total*	w tym w przedszkolach *of which in nursery schools*
WOJEWÓDZTWO ..... ***VOIVODSHIP***	**636**	**228**	**22244**	**1432**	**942**	**30831**	**22901**
PODREGION ELBLĄSKI .... ***SUBREGION***	**240**	**79**	**7316**	**529**	**335**	**11404**	**8231**
POWIAT BRANIEWSKI	20	7	730	44	27	917	652
Gminy miejskie: *Urban gminas:*							
Braniewo	7	5	555	27	21	611	513
Gminy miejsko – wiejskie: *Urban-rural gminas:*							
Frombork	1	1	100	3	3	75	75
w tym miasto ..... *of which city*	1	1	100	3	3	75	75
Pieniężno	4	1	75	6	3	97	64
w tym miasto ..... *of which city*	1	1	75	3	3	64	64
Gminy wiejskie: *Rural gminas:*							
Braniewo	3	-	-	3	-	48	-
Lelkowo	2	-	-	2	-	30	-
Płoskinia	2	-	-	2	-	29	-
Wilczęta	1	-	-	1	-	27	-
POWIAT DZIAŁDOWSKI	34	8	795	73	43	1411	986
Gminy miejskie: *Urban gminas:*							
Działdowo	4	4	570	26	26	614	614
Gminy miejsko – wiejskie: *Urban-rural gminas:*							
Lidzbark	6	1	125	13	8	268	196
w tym miasto ..... *of which city*	1	1	125	8	8	196	196
Gminy wiejskie: *Rural gminas:*							
Działdowo	7	-	-	12	-	128	-
Iłowo-Osada	4	2	50	8	7	140	126
Płośnica	6	-	-	6	-	103	-
Rybno	7	1	50	8	2	158	50
POWIAT ELBLĄSKI	29	6	505	47	18	921	457
Gminy miejsko – wiejskie: *Urban-rural gminas:*							
Młynary	2	1	47	4	2	98	47
w tym miasto ..... *of which city*	1	1	47	4	2	47	47

TABL. 12 (46). **WYCHOWANIE PRZEDSZKOLNE W 2007 R. (cd.)**
PRE-PRIMARY EDUCATION IN 2007 (cont.)

WYSZCZEGÓLNIENIE *SPECIFICATION*	Placówki *Establishments*		Miejsca w przedszkolach *Places in nursery schools*	Oddziały *Sections*		Dzieci *Children*	
	ogółem *total*	w tym przedszkola *of which nursery schools*		ogółem *total*	w tym w przedszkolach *of which in nursery schools*	ogółem *total*	w tym w przedszkolach *of which in nursery schools*
Pasłęk	7	2	275	17	11	368	273
w tym miasto *of which city*	2	2	275	11	11	273	273
Tolkmicko	4	1	75	7	3	125	67
w tym miasto *of which city*	1	1	75	3	3	67	67
Gminy wiejskie: *Rural gminas:*							
Elbląg	4	-	-	4	-	57	-
Godkowo	2	-	-	2	-	44	-
Gronowo Elbląskie	3	1	48	3	1	78	45
Markusy	2	-	-	4	-	58	-
Milejewo	3	1	60	4	1	61	25
Rychliki	2	-	-	2	-	32	-
POWIAT IŁAWSKI	39	9	1050	92	59	1915	1402
Gminy miejskie: *Urban gminas:*							
Iława	5	5	587	38	38	894	894
Lubawa	1	1	217	9	9	217	217
Gminy miejsko – wiejskie: *Urban-rural gminas:*							
Kisielice	3	1	28	5	3	81	65
w tym miasto *of which city*	1	1	28	3	3	65	65
Susz	6	1	168	12	7	247	178
w tym miasto *of which city*	1	1	168	7	7	178	178
Zalewo	5	1	50	6	2	132	48
w tym miasto *of which city*	1	1	50	2	2	48	48
Gminy wiejskie: *Rural gminas:*							
Iława	10	-	-	12	-	189	-
Lubawa	9	-	-	10	-	155	-
POWIAT NOWOMIEJSKI	26	2	193	38	10	730	246
Gminy miejskie: *Urban gminas:*							
Nowe Miasto Lubawskie	3	1	168	11	7	254	168
Gminy wiejskie: *Rural gminas:*							
Biskupiec	6	-	-	7	-	125	-
Grodziczno	6	-	-	7	-	110	-
Kurzętnik	5	1	25	7	3	149	78
Nowe Miasto Lubawskie	6	-	-	6	-	92	-
POWIAT OSTRÓDZKI	55	18	1401	105	63	2205	1516
Gminy miejskie: *Urban gminas:*							
Ostróda	12	7	721	33	29	883	748
Gminy miejsko – wiejskie: *Urban-rural gminas:*							
Miłakowo	2	1	125	6	5	117	101
w tym miasto *of which city*	1	1	125	5	5	101	101
Miłomłyn	3	-	-	4	-	58	-
w tym miasto *of which city*	1	-	-	2	-	35	-

TABL. 12 (46). **WYCHOWANIE PRZEDSZKOLNE W 2007 R. (cd.)**
PRE-PRIMARY EDUCATION IN 2007 (cont.)

WYSZCZEGÓLNIENIE *SPECIFICATION*	Placówki *Establishments*		Miejsca w przedszkolach *Places in nursery schools*	Oddziały *Sections*		Dzieci *Children*	
	ogółem *total*	w tym przedszkola *of which nursery schools*		ogółem *total*	w tym w przedszkolach *of which in nursery schools*	ogółem *total*	w tym w przedszkolach *of which in nursery schools*
Morąg	13	3	350	28	16	553	391
w tym miasto *of which city*	6	3	350	20	16	461	391
Gminy wiejskie: *Rural gminas:*							
Dąbrówno	3	-	-	4	-	59	-
Grunwald	5	-	-	5	-	80	-
Łukta	3	1	50	5	2	99	48
Małdyty	4	2	75	5	3	109	76
Ostróda	10	4	80	15	8	247	152
Miasto na prawach powiatu: *City with powiat status:*							
Elbląg	37	29	2642	130	115	3305	2972
PODREGION OLSZTYŃSKI .. *SUBREGION*	**275**	**120**	**11345**	**644**	**466**	**13756**	**11036**
POWIAT BARTOSZYCKI	30	8	772	57	32	1146	741
Gminy miejskie: *Urban gminas:*							
Bartoszyce	10	5	546	29	24	642	546
Górowo Iławeckie	1	1	100	4	4	94	94
Gminy miejsko – wiejskie: *Urban-rural gminas:*							
Bisztynek	3	1	100	5	3	97	75
w tym miasto *of which city*	1	1	100	3	3	75	75
Sępopol	5	1	26	6	1	93	26
w tym miasto *of which city*	2	1	26	3	1	58	26
Gminy wiejskie: *Rural gminas:*							
Bartoszyce	7	-	-	7	-	138	-
Górowo Iławeckie	4	-	-	6	-	82	-
POWIAT KĘTRZYŃSKI	23	9	1061	56	39	1263	1020
Gminy miejskie: *Urban gminas:*							
Kętrzyn	5	5	800	27	27	753	753
Gminy miejsko – wiejskie: *Urban-rural gminas:*							
Korsze	3	1	145	9	7	200	169
w tym miasto *of which city*	1	1	145	7	7	169	169
Reszel	3	1	50	6	2	101	52
w tym miasto *of which city*	2	1	50	5	2	90	52
Gminy wiejskie: *Rural gminas:*							
Barciany	5	1	36	5	1	81	22
Kętrzyn	4	1	30	6	2	84	24
Srokowo	3	-	-	3	-	44	-
POWIAT LIDZBARSKI	21	8	724	40	30	890	755
Gminy miejskie: *Urban gminas:*							
Lidzbark Warmiński	5	5	455	17	17	451	451

TABL. 12 (46). **WYCHOWANIE PRZEDSZKOLNE W 2007 R. (cd.)**
PRE-PRIMARY EDUCATION IN 2007 (cont.)

WYSZCZEGÓLNIENIE *SPECIFICATION*	Placówki *Establishments*		Miejsca w przedszkolach *Places in nursery schools*	Oddziały *Sections*		Dzieci *Children*	
	ogółem *total*	w tym przedszkola *of which nursery schools*		ogółem *total*	w tym w przedszkolach *of which in nursery schools*	ogółem *total*	w tym w przedszkolach *of which in nursery schools*
Gminy miejsko – wiejskie: *Urban-rural gminas:*							
Orneta	4	2	225	13	11	278	265
w tym miasto *of which city*	2	2	225	11	11	265	265
Gminy wiejskie: *Rural gminas:*							
Kiwity	3	-	-	3	-	32	-
Lidzbark Warmiński	5	-	-	3	-	55	-
Lubomino	4	1	44	4	2	74	39
POWIAT MRĄGOWSKI	23	8	863	50	32	1131	843
Gminy miejskie: *Urban gminas:*							
Mrągowo	5	3	455	22	17	623	503
Gminy miejsko – wiejskie: *Urban-rural gminas:*							
Mikołajki	4	1	125	9	6	169	134
w tym miasto *of which city*	1	1	125	6	6	134	134
Gminy wiejskie: *Rural gminas:*							
Mrągowo	4	-	-	4	-	51	-
Piecki	6	1	103	8	3	146	68
Sorkwity	4	3	180	7	6	142	138
POWIAT NIDZICKI	16	4	461	30	18	634	447
Gminy miejsko – wiejskie: *Urban-rural gminas:*							
Nidzica	6	2	387	20	15	460	377
w tym miasto *of which city*	3	2	387	17	15	407	377
Gminy wiejskie: *Rural gminas:*							
Janowiec Kościelny	2	-	-	2	-	35	-
Janowo	2	1	24	2	1	33	21
Kozłowo	6	1	50	6	2	106	49
POWIAT OLSZTYŃSKI	62	26	1863	118	79	2225	1727
Gminy miejsko – wiejskie: *Urban-rural gminas:*							
Barczewo	7	6	345	18	17	351	337
w tym miasto *of which city*	1	1	225	9	9	219	219
Biskupiec	8	2	286	20	12	401	282
w tym miasto *of which city*	4	2	286	16	12	349	282
Dobre Miasto	11	2	200	16	8	299	208
w tym miasto *of which city*	4	2	200	10	8	259	208
Jeziorany	4	1	56	6	3	79	56
w tym miasto *of which city*	1	1	56	3	3	56	56
Olsztynek	5	2	242	12	9	231	208
w tym miasto *of which city*	1	1	200	7	7	173	173

TABL. 12 (46). **WYCHOWANIE PRZEDSZKOLNE W 2007 R. (cd.)**
PRE-PRIMARY EDUCATION IN 2007 (cont.)

WYSZCZEGÓLNIENIE *SPECIFICATION*	Placówki *Establishments*		Miejsca w przedszkolach *Places in nursery schools*	Oddziały *Sections*		Dzieci *Children*	
	ogółem *total*	w tym przedszkola *of which nursery schools*		ogółem *total*	w tym w przedszkolach *of which in nursery schools*	ogółem *total*	w tym w przedszkolach *of which in nursery schools*
Gminy wiejskie: *Rural gminas:*							
Dywity	7	3	150	10	6	187	133
Gietrzwałd	3	3	128	6	6	106	106
Jonkowo	4	1	100	7	4	136	82
Kolno	1	1	75	3	3	71	71
Purda	6	2	118	10	4	173	84
Stawiguda	4	2	75	5	3	101	72
Świątki	2	1	88	5	4	90	88
POWIAT SZCZYCIEŃSKI	41	15	1248	84	55	1570	1187
Gminy miejskie: *Urban gminas:*							
Szczytno	8	5	635	30	27	687	617
Gminy miejsko – wiejskie: *Urban-rural gminas:*							
Pasym	3	1	80	7	4	97	66
w tym miasto *of which city*	1	1	80	4	4	66	66
Gminy wiejskie: *Rural gminas:*							
Dźwierzuty	6	2	70	7	3	124	69
Jedwabno	2	1	75	4	3	83	74
Rozogi	4	2	100	7	5	128	99
Szczytno	8	2	113	15	6	172	101
Świętajno	5	1	75	8	3	148	67
Wielbark	5	1	100	6	4	131	94
Miasto na prawach powiatu: *City with powiat status:*							
Olsztyn	59	42	4353	209	181	4897	4316
PODREGION EŁCKI ***SUBREGION***	**121**	**29**	**3583**	**259**	**141**	**5671**	**3634**
POWIAT EŁCKI	31	9	1181	81	46	1842	1227
Gminy miejskie: *Urban gminas:*							
Ełk	14	7	1062	57	39	1472	1089
Gminy wiejskie: *Rural gminas:*							
Ełk	5	-	-	7	-	91	-
Kalinowo	6	-	-	6	-	94	-
Prostki	4	1	70	7	4	123	87
Stare Juchy	2	1	49	4	3	62	51
POWIAT GIŻYCKI	23	7	877	51	34	1198	910
Gminy miejskie: *Urban gminas:*							
Giżycko	6	5	740	29	28	811	788
Gminy miejsko – wiejskie: *Urban-rural gminas:*							
Ryn	3	1	100	5	4	113	90
w tym miasto *of which city*	-	-	-	-	-	-	-

TABL. 12 (46). **WYCHOWANIE PRZEDSZKOLNE W 2007 R. (dok.)**

PRE-PRIMARY EDUCATION IN 2007 (cont.)

WYSZCZEGÓLNIENIE *SPECIFICATION*	Placówki *Establishments*		Miejsca w przedszkolach *Places in nursery schools*	Oddziały *Sections*		Dzieci *Children*	
	ogółem *total*	w tym przedszkola *of which nursery schools*		ogółem *total*	w tym w przedszkolach *of which in nursery schools*	ogółem *total*	w tym w przedszkolach *of which in nursery schools*
Gminy wiejskie: *Rural gminas:*							
Giżycko	4	-	-	5	-	82	-
Kruklanki	2	-	-	2	-	35	-
Miłki	3	1	37	4	2	64	32
Wydminy	5	-	-	6	-	93	-
POWIAT GOŁDAPSKI	14	1	150	23	6	446	155
Gminy miejsko – wiejskie: *Urban-rural gminas:*							
Gołdap	9	1	150	17	6	386	155
w tym miasto *of which city*	3	1	150	13	6	320	155
Gminy wiejskie: *Rural gminas:*							
Banie Mazurskie	3	-	-	4	-	36	-
Dubeninki	2	-	-	2	-	24	-
POWIAT OLECKI	17	4	340	32	14	650	340
Gminy miejsko – wiejskie: *Urban-rural gminas:*							
Olecko	9	2	215	22	9	449	215
w tym miasto *of which city*	6	2	215	19	9	403	215
Gminy wiejskie: *Rural gminas:*							
Kowale Oleckie	3	1	75	5	3	92	71
Świętajno	3	-	-	2	-	43	-
Wieliczki	2	1	50	3	2	66	54
POWIAT PISKI	26	6	835	54	33	1174	798
Gminy miejsko – wiejskie: *Urban-rural gminas:*							
Biała Piska	7	2	184	13	8	257	179
w tym miasto *of which city*	1	1	59	5	5	115	115
Orzysz	3	1	164	9	7	174	148
w tym miasto *of which city*	1	1	164	7	7	148	148
Pisz	11	2	362	25	14	576	362
w tym miasto *of which city*	4	2	362	20	14	506	362
Ruciane – Nida	5	1	125	7	4	167	109
w tym miasto *of which city*	2	1	125	5	4	127	109
POWIAT WĘGORZEWSKI	10	2	200	18	8	361	204
Gminy miejsko – wiejskie: *Urban-rural gminas:*							
Węgorzewo	6	2	200	13	8	285	204
w tym miasto *of which city*	3	2	200	10	8	247	204
Gminy wiejskie: *Rural gminas:*							
Budry	2	-	-	2	-	34	-
Pozezdrze	2	-	-	3	-	42	-

TABL. 1 (47). **SZPITALE, AMBULATORYJNA OPIEKA ZDROWOTNA I APTEKI W 2007 R.**
Stan w dniu 31 XII

GENERAL HOSPITALS, OUT-PATIENT HEALTH CARE AND PHARMACIES IN 2007
As of 31 XII

WYSZCZEGÓLNIENIE *SPECIFICATION*	Łóżka w szpitalach ogólnych na 10 tys. ludności *Beds in hospitals per 10 thous. population*	Ambulatoryjna opieka zdrowotna *Out-patient health care*		Apteki *Pharmacies*	Liczba ludności na 1 aptekę *Population per pharmacy*
		zakłady opieki zdrowotnej *health care institutions*	praktyki lekarskie *medical practices*		
WOJEWÓDZTWO ..... ***VOIVODSHIP***	**41,2**	**470**	**440**	**354**	**4029**
Podregion elbląski	**41,7**	**183**	**116**	**130**	**4076**
Subregion					
Powiaty:					
Powiats:					
braniewski	21,3	19	12	12	3606
działdowski	53,7	26	17	13	5002
elbląski	16,8	21	15	8	7050
iławski	36,3	18	12	29	3106
nowomiejski	27,8	14	7	5	8697
ostródzki	29,9	22	27	25	4196
Miasto na prawach powiatu:					
City with powiat status:					
Elbląg	71,9	63	26	38	3334
Podregion olsztyński	**43,9**	**217**	**184**	**164**	**3735**
Subregion					
Powiaty:					
Powiats:					
bartoszycki	53,9	20	22	16	3794
kętrzyński	27,5	22	26	14	4697
lidzbarski	31,4	16	9	9	4735
mrągowski	27,3	14	17	11	4557
nidzicki	23,1	12	9	7	4818
olsztyński	40,4	33	20	24	4777
szczycieński	22,0	23	13	15	4616
Miasto na prawach powiatu:					
City with powiat status:					
Olsztyn	69,4	77	68	68	2584
Podregion ełcki	**34,3**	**70**	**140**	**60**	**4729**
Subregion					
Powiaty:					
Powiats:					
ełcki	33,1	17	65	20	4265
giżycki	43,1	16	22	11	5152
gołdapski	24,6	5	7	5	5364
olecki	32,0	10	6	7	4859
piski	31,7	13	28	11	5219
węgorzewski	37,8	9	12	6	3925

TABL. 2 (48). **ŻŁOBKI ORAZ DOMY I ZAKŁADY POMOCY SPOŁECZNEJ W 2007 R.**
Stan w dniu 31 XII

NURSERIES AND SOCIAL WELFARE HOMES AND FACILITIES IN 2007
As of 31 XII

WYSZCZEGÓLNIENIE *SPECIFICATION*	Żłobki i oddziały żłobkowe *Nurseries and nursery wards*			Domy i zakłady pomocy społecznej [a] *Social welfare homes and facilities* [a]		
	placówki *institutions*	miejsca *places*	dzieci przebywające (w ciągu roku) *children staying (during the year)*	ogółem *total*	miejsca *places*	mieszkańcy *residents*
WOJEWÓDZTWO ..... ***VOIVODSHIP***	**19**	**808**	**1537**	**61**	**4317**	**4178**
Podregion elbląski	**8**	**379**	**832**	**24**	**1296**	**1256**
Subregion						
Powiaty:						
Powiats:						
braniewski	1	20	20	2	83	81
działdowski	-	-	-	1	97	97
elbląski	1	20	27	3	197	193
iławski	1	30	57	4	215	209
nowomiejski	-	-	-	1	48	48
ostródzki	2	64	123	7	334	316
Miasto na prawach powiatu:						
City with powiat status:						
Elbląg	3	245	605	6	322	312
Podregion olsztyński	**9**	**365**	**641**	**29**	**2040**	**1969**
Subregion						
Powiaty:						
Powiats:						
bartoszycki	1	25	23	4	224	222
kętrzyński	1	25	31	1	100	88
lidzbarski	1	25	10	2	33	25
mrągowski	1	15	32	2	195	184
nidzicki	-	-	-	1	24	24
olsztyński	-	-	-	8	712	707
szczycieński	1	20	27	2	196	195
Miasto na prawach powiatu:						
City with powiat status:						
Olsztyn	4	255	518	9	556	524
Podregion ełcki	**2**	**64**	**64**	**8**	**981**	**953**
Subregion						
Powiaty:						
Powiats:						
ełcki	1	50	50	3	430	418
giżycki	-	-	-	1	131	127
gołdapski	-	-	-	-	-	-
olecki	-	-	-	2	60	52
piski	1	14	14	1	40	40
węgorzewski	-	-	-	1	320	316

[a] Łącznie z filiami.

[a] *Including branches.*

TABL. 3 (49). **CAŁODOBOWE PLACÓWKI OPIEKUŃCZO-WYCHOWAWCZE DLA DZIECI I MŁODZIEŻY W 2007 R.**
Stan w dniu 31 XII
ROUND-THE-CLOCK CARE AND EDUCATION CENTRES FOR CHILDREN AND YOUNG PEOPLE IN 2007
As of 31 XII

WYSZCZEGÓLNIENIE *SPECIFICATION* a – placówki *centres* b – wychowankowie *residents*		Ogółem *Total*	Socjalizacyjne *Socialization*	Rodzinne *Family*	Interwencyjne *Intervention*	Wielofunkcyjne *Multifunctional*
WOJEWÓDZTWO	**a**	**39**	**13**	**15**	**1**	**10**
VOIVODSHIP	**b**	**1005**	**463**	**88**	**35**	**419**
Podregion elbląski	**a**	**10**	**4**	**2**	**1**	**3**
Subregion	**b**	**396**	**175**	**9**	**35**	**177**
Powiaty:						
Powiats:						
braniewski	a	2	1	-	-	1
	b	52	38	-	-	14
działdowski	a	-	-	-	-	-
	b	-	-	-	-	-
elbląski	a	1	-	-	-	1
	b	62	-	-	-	62
iławski	a	-	-	-	-	-
	b	-	-	-	-	-
nowomiejski	a	1	1	-	-	-
	b	30	30	-	-	-
ostródzki	a	4	2	2	-	-
	b	116	107	9	-	-
Miasto na prawach powiatu:						
City with powiat status:						
Elbląg	a	2	-	-	1	1
	b	136	-	-	35	101
Podregion olsztyński	**a**	**18**	**7**	**6**	**-**	**5**
Subregion	**b**	**409**	**226**	**35**	**-**	**148**
Powiaty:						
Powiats:						
bartoszycki	a	2	1	1	-	-
	b	40	34	6	-	-
kętrzyński	a	-	-	-	-	-
	b	-	-	-	-	-
lidzbarski	a	2	-	1	-	1
	b	36	-	6	-	30
mrągowski	a	3	1	2	-	-
	b	50	41	9	-	-
nidzicki	a	-	-	-	-	-
	b	-	-	-	-	-
olsztyński	a	5	3	1	-	1
	b	103	66	8	-	29
szczycieński	a	2	1	-	-	1
	b	76	44	-	-	32
Miasto na prawach powiatu:						
City with powiat status:						
Olsztyn	a	4	1	1	-	2
	b	104	41	6	-	57
Podregion ełcki	**a**	**11**	**2**	**7**	**-**	**2**
Subregion	**b**	**200**	**62**	**44**	**-**	**94**
Powiaty:						
Powiats:						
ełcki	a	4	-	3	-	1
	b	79	-	20	-	59
giżycki	a	2	-	1	-	1
	b	42	-	7	-	35
gołdapski	a	3	1	2	-	-
	b	39	29	10	-	-
olecki	a	1	1	-	-	-
	b	33	33	-	-	-
piski	a	-	-	-	-	-
	b	-	-	-	-	-
węgorzewski	a	1	-	1	-	-
	b	7	-	7	-	-

TABL. 1 (50). **BIBLIOTEKI PUBLICZNE W 2007 R.**
PUBLIC LIBRARIES IN 2007

WYSZCZEGÓLNIENIE *SPECIFICATION*	Placówki biblioteczne [ab] *Library institutions* [ab]		Księgozbiór[a] w woluminach *Collection* [a] *in volumes*	Czytelnicy [b] *Borrowers* [b]	Wypożyczenia w woluminach [bc] *Loans in volumes* [bc]		Liczba ludności na 1 placówkę biblioteczną *Number of population per library institution*
	ogółem *total*	w tym biblioteki i filie *of which libraries and branches*			ogółem *total*	na 1 czytelnika *per borrower*	
WOJEWÓDZTWO ..... ***VOIVODSHIP***	**462**	**333**	**5402065**	**245777**	**4419504**	**18,0**	**3087**
PODREGION ELBLĄSKI .... ***SUBREGION***	**171**	**127**	**2152082**	**88225**	**1532139**	**17,4**	**3099**
POWIAT BRANIEWSKI	34	12	210451	7063	140133	19,8	1273
Gminy miejskie: *Urban gminas:*							
Braniewo	2	2	75027	3107	50851	16,4	8847
Gminy miejsko – wiejskie: *Urban-rural gminas:*							
Frombork	1	1	25413	340	15041	44,2	3713
w tym miasto ..... *of which city*	1	1	25413	340	15041	44,2	2440
Pieniężno	2	1	23565	677	10320	15,2	3338
w tym miasto ..... *of which city*	2	1	23565	677	10320	15,2	1431
Gminy wiejskie: *Rural gminas:*							
Braniewo	23	2	34220	1223	31155	25,5	276
Lelkowo	3	3	23102	640	13172	20,6	1015
Płoskinia	2	2	18620	649	12014	18,5	1348
Wilczęta	1	1	10504	427	7580	17,8	3097
POWIAT DZIAŁDOWSKI	30	23	258282	10592	235273	22,2	2168
Gminy miejskie: *Urban gminas:*							
Działdowo	2	2	61089	4574	79186	17,3	10393
Gminy miejsko – wiejskie: *Urban-rural gminas:*							
Lidzbark	7	5	57702	1979	38243	19,3	2063
w tym miasto ..... *of which city*	1	1	31360	1389	27420	19,7	8162
Gminy wiejskie: *Rural gminas:*							
Działdowo	8	8	62902	1256	55243	44,0	1189
Iłowo-Osada	3	3	21307	950	15212	16,0	2416
Płośnica	6	4	32253	860	26048	30,3	968
Rybno	4	1	23029	973	21341	21,9	1809
POWIAT ELBLĄSKI	24	19	289762	8346	142284	17,0	2350
Gminy miejsko – wiejskie: *Urban-rural gminas:*							
Młynary	1	1	14913	398	16878	42,4	4581
w tym miasto ..... *of which city*	1	1	14913	398	16878	42,4	1816
Pasłęk	4	3	90464	3078	47037	15,3	4828
w tym miasto ..... *of which city*	1	1	69613	2617	34235	13,1	12184
Tolkmicko	3	3	47344	1481	19094	12,9	2234
w tym miasto ..... *of which city*	1	1	26380	1053	13629	12,9	2715

TABL. 1 (50). **BIBLIOTEKI PUBLICZNE W 2007 R. (cd.)**

PUBLIC LIBRARIES IN 2007 (cont.)

WYSZCZEGÓLNIENIE *SPECIFICATION*	Placówki biblioteczne [ab] *Library institutions* [ab]		Księgozbiór [a] w woluminach *Collection* [a] *in volumes*	Czytelnicy [b] *Borrowers* [b]	Wypożyczenia w woluminach [bc] *Loans in volumes* [bc]		Liczba ludności na 1 placówkę biblioteczną *Number of population per library institution*
	ogółem *total*	w tym biblioteki i filie *of which libraries and branches*			ogółem *total*	na 1 czytelnika *per borrower*	
Gminy wiejskie: *Rural gminas:*							
Elbląg	3	2	19186	548	8491	15,5	2156
Godkowo	3	1	11896	293	4085	13,9	1086
Gronowo Elbląskie	2	2	30171	947	19507	20,6	2452
Markusy	4	3	37742	1004	18865	18,8	1032
Milejewo	2	2	13159	208	3650	17,5	1520
Rychliki	2	2	24887	389	4677	12,0	2005
POWIAT IŁAWSKI	25	21	328343	13897	242324	17,4	3603
Gminy miejskie: *Urban gminas:*							
Iława	3	3	117401	7513	94086	12,5	10775
Lubawa	1	1	31435	1312	21584	16,5	9456
Gminy miejsko – wiejskie: *Urban-rural gminas:*							
Kisielice	3	3	40080	1033	17725	17,2	2065
w tym miasto *of which city*	1	1	20026	683	9632	14,1	2221
Susz	3	3	35371	974	21485	22,1	4232
w tym miasto *of which city*	1	1	18424	666	10506	15,8	5550
Zalewo	3	3	27885	686	12474	18,2	2323
w tym miasto *of which city*	1	1	14901	511	7716	15,1	2155
Gminy wiejskie: *Rural gminas:*							
Iława	9	5	44428	1327	23690	17,9	1335
Lubawa	3	3	31743	1052	51280	48,7	3477
POWIAT NOWOMIEJSKI	20	16	205230	7012	121306	17,3	2174
Gminy miejskie: *Urban gminas:*							
Nowe Miasto Lubawskie	1	1	54671	2425	41942	17,3	11078
Gminy wiejskie: *Rural gminas:*							
Biskupiec	6	5	56222	1263	27902	22,1	1592
Grodziczno	6	4	33297	1234	22145	17,9	1041
Kurzętnik	1	1	19161	198	3475	17,6	8697
Nowe Miasto Lubawskie	6	5	41879	1892	25842	13,7	1319
POWIAT OSTRÓDZKI	25	25	365809	16306	289135	17,7	4196
Gminy miejskie: *Urban gminas:*							
Ostróda	2	2	81148	6785	98174	14,5	16631
Gminy miejsko – wiejskie: *Urban-rural gminas:*							
Miłakowo	2	2	30684	764	14266	18,7	2850
w tym miasto *of which city*	1	1	23396	592	8378	14,2	2688
Miłomłyn	1	1	20411	565	9094	16,1	4959
w tym miasto *of which city*	1	1	20411	565	9094	16,1	2313
Morąg	6	6	98160	4973	75834	15,2	4110
w tym miasto *of which city*	1	1	59268	4026	52766	13,1	14281

TABL. 1 (50). **BIBLIOTEKI PUBLICZNE W 2007 R. (cd.)**

PUBLIC LIBRARIES IN 2007 (cont.)

WYSZCZEGÓLNIENIE *SPECIFICATION*	Placówki biblioteczne [ab] *Library institutions* [ab]		Księgozbiór [a] w woluminach *Collection* [a] *in volumes*	Czytelnicy [b] *Borrowers* [b]	Wypożyczenia w woluminach [bc] *Loans in volumes* [bc]		Liczba ludności na 1 placówkę biblioteczną *Number of population per library institution*
	ogółem *total*	w tym biblioteki i filie *of which libraries and branches*			ogółem *total*	na 1 czytelnika *per borrower*	
Gminy wiejskie: *Rural gminas:*							
Dąbrówno	4	4	36954	1088	19309	17,7	1097
Grunwald	1	1	13249	170	2614	15,4	5689
Łukta	1	1	14427	490	15299	31,2	4506
Małdyty	1	1	16583	480	27883	58,1	6214
Ostróda	7	7	54193	991	26662	26,9	2217
Miasto na prawach powiatu: *City with powiat status:*							
Elbląg	13	11	494205	25009	361684	14,5	9747
PODREGION OLSZTYŃSKI .. ***SUBREGION***	**217**	**149**	**2232720**	**114270**	**2026756**	**17,7**	**2823**
POWIAT BARTOSZYCKI	23	18	268568	8599	185485	21,6	2639
Gminy miejskie: *Urban gminas:*							
Bartoszyce	5	3	99225	4803	93627	19,5	5033
Górowo Iławeckie	1	1	35308	1270	43816	34,5	4412
Gminy miejsko – wiejskie: *Urban-rural gminas:*							
Bisztynek	4	4	35989	777	18383	23,7	1644
w tym miasto *of which city*	1	1	21267	421	6775	16,1	2464
Sępopol	4	3	32603	435	6404	14,7	1641
w tym miasto *of which city*	1	1	22234	381	5781	15,2	2035
Gminy wiejskie: *Rural gminas:*							
Bartoszyce	5	5	45900	607	14793	24,4	2159
Górowo Iławeckie	4	2	19543	707	8462	12,0	1799
POWIAT KĘTRZYŃSKI	21	17	241103	10290	251999	24,5	3131
Gminy miejskie: *Urban gminas:*							
Kętrzyn	6	3	92098	5082	92636	18,2	4665
Gminy miejsko – wiejskie: *Urban-rural gminas:*							
Korsze	6	5	49686	2268	77564	34,2	1750
w tym miasto *of which city*	1	1	25365	1287	42586	33,1	4574
Reszel	4	4	45884	1511	43351	28,7	2066
w tym miasto *of which city*	1	1	32181	1325	35929	27,1	5059
Gminy wiejskie: *Rural gminas:*							
Barciany	2	2	21609	683	14854	21,7	3338
Kętrzyn	2	2	8844	176	2406	13,7	4074
Srokowo	1	1	22982	570	21188	37,2	4177
POWIAT LIDZBARSKI	16	15	190689	7233	159240	22,0	2664
Gminy miejskie: *Urban gminas:*							
Lidzbark Warmiński	4	4	52526	2957	48463	16,4	4063

TABL. 1 (50). **BIBLIOTEKI PUBLICZNE W 2007 R. (cd.)**

PUBLIC LIBRARIES IN 2007 (cont.)

WYSZCZEGÓLNIENIE *SPECIFICATION*	Placówki biblioteczne [ab] *Library institutions* [ab]		Księgozbiór [a] w woluminach *Collection* [a] *in volumes*	Czytelnicy [b] *Borrowers* [b]	Wypożyczenia w woluminach [bc] *Loans in volumes* [bc]		Liczba ludności na 1 placówkę biblioteczną *Number of population per library institution*
	ogółem *total*	w tym biblioteki i filie *of which libraries and branches*			ogółem *total*	na 1 czytelnika *per borrower*	
Gminy miejsko – wiejskie: *Urban-rural gminas:*							
Orneta	3	3	59372	2005	42427	21,2	4193
w tym miasto *of which city*	1	1	42154	1724	37049	21,5	9307
Gminy wiejskie: *Rural gminas:*							
Kiwity	2	1	13550	328	5989	18,3	1711
Lidzbark Warmiński	4	4	38693	1106	29892	27,0	1671
Lubomino	3	3	26548	837	32469	38,8	1227
POWIAT MRĄGOWSKI	16	12	158921	6212	91991	14,8	3133
Gminy miejskie: *Urban gminas:*							
Mrągowo	1	1	45854	3283	48292	14,7	21699
Gminy miejsko – wiejskie: *Urban-rural gminas:*							
Mikołajki	3	3	35526	1056	16832	15,9	2791
w tym miasto *of which city*	1	1	19357	591	8504	14,4	3793
Gminy wiejskie: *Rural gminas:*							
Mrągowo	3	3	24906	632	11301	17,9	2521
Piecki	6	2	25409	703	8947	12,7	1306
Sorkwity	3	3	27226	538	6619	12,3	1551
POWIAT NIDZICKI	26	9	125988	5416	87920	16,2	1297
Gminy miejsko – wiejskie: *Urban-rural gminas:*							
Nidzica	16	4	72471	3820	55111	14,4	1337
w tym miasto *of which city*	2	2	54159	2743	40963	14,9	7317
Gminy wiejskie: *Rural gminas:*							
Janowiec Kościelny	1	1	11861	352	4500	12,8	3415
Janowo	6	1	13710	541	15876	29,3	469
Kozłowo	3	3	27946	703	12433	17,7	2035
POWIAT OLSZTYŃSKI	47	39	414553	15081	270417	17,9	2439
Gminy miejsko – wiejskie: *Urban-rural gminas:*							
Barczewo	9	8	60784	1353	23295	17,2	1846
w tym miasto *of which city*	1	1	30120	794	12551	15,8	7336
Biskupiec	8	5	74955	3674	61732	16,8	2370
w tym miasto *of which city*	2	2	50041	2896	42420	14,6	5159
Dobre Miasto	1	1	31813	2254	38902	17,3	15849
w tym miasto *of which city*	1	1	31813	2254	38902	17,3	10469
Jeziorany	3	3	38891	939	19694	21,0	2708
w tym miasto *of which city*	1	1	20137	537	11586	21,6	3377
Olsztynek	4	2	39123	1850	30741	16,6	3411
w tym miasto *of which city*	1	1	31430	1594	25691	16,1	7559

TABL. 1 (50). **BIBLIOTEKI PUBLICZNE W 2007 R. (cd.)**
PUBLIC LIBRARIES IN 2007 (cont.)

WYSZCZEGÓLNIENIE *SPECIFICATION*	Placówki biblioteczne [ab] *Library institutions* [ab]		Księgozbiór[a] w woluminach *Collection* [a] *in volumes*	Czytelnicy [b] *Borrowers* [b]	Wypożyczenia w woluminach [bc] *Loans in volumes* [bc]		Liczba ludności na 1 placówkę biblioteczną *Number of population per library institution*
	ogółem *total*	w tym biblioteki i filie *of which libraries and branches*			ogółem *total*	na 1 czytelnika *per borrower*	
Gminy wiejskie: *Rural gminas:*							
Dywity	3	3	20031	1070	19191	17,9	3207
Gietrzwałd	3	3	30129	551	7318	13,3	1817
Jonkowo	3	3	24659	563	8285	14,7	1993
Kolno	2	1	3917	325	2187	6,7	1691
Purda	5	5	36335	877	19241	21,9	1497
Stawiguda	4	3	32082	737	14099	19,1	1347
Świątki	2	2	21834	888	25732	29,0	2072
POWIAT SZCZYCIEŃSKI	21	20	227969	10097	215073	21,3	3297
Gminy miejskie: *Urban gminas:*							
Szczytno	2	2	61914	4780	95404	20,0	12691
Gminy miejsko – wiejskie: *Urban-rural gminas:*							
Pasym	2	2	20387	645	8192	12,7	2584
w tym miasto *of which city*	1	1	14374	442	5493	12,4	2535
Gminy wiejskie: *Rural gminas:*							
Dźwierzuty	1	1	13566	523	12607	24,1	6569
Jedwabno	3	2	21497	784	21218	27,1	1191
Rozogi	4	4	40677	1151	18841	16,4	1412
Szczytno	4	4	21102	789	22844	29,0	2703
Świętajno	3	3	27270	947	22276	23,5	1950
Wielbark	2	2	21556	478	13691	28,6	3121
Miasto na prawach powiatu: *City with powiat status:*							
Olsztyn	47	19	604929	51342	764631	14,9	3739
PODREGION EŁCKI ***SUBREGION***	**74**	**57**	**1017263**	**43282**	**860609**	**19,9**	**3835**
POWIAT EŁCKI	12	11	231890	12501	201528	16,1	7109
Gminy miejskie: *Urban gminas:*							
Ełk	3	3	127960	9666	133790	13,8	18899
Gminy wiejskie: *Rural gminas:*							
Ełk	3	3	41461	1082	29477	27,2	3418
Kalinowo	2	2	18483	410	8180	20,0	3464
Prostki	3	2	33165	1088	24444	22,5	2485
Stare Juchy	1	1	10821	255	5637	22,1	3972
POWIAT GIŻYCKI	16	13	192896	10398	231852	22,3	3542
Gminy miejskie: *Urban gminas:*							
Giżycko	2	2	91647	6878	158471	23,0	14754
Gminy miejsko – wiejskie: *Urban-rural gminas:*							
Ryn	2	2	21171	1017	18960	18,6	2957
w tym miasto *of which city*	1	1	16452	913	17702	19,4	2986

TABL. 1 (50). **BIBLIOTEKI PUBLICZNE W 2007 R. (dok.)**

PUBLIC LIBRARIES IN 2007 (cont.)

WYSZCZEGÓLNIENIE *SPECIFICATION*	Placówki biblioteczne [ab] *Library institutions* [ab]		Księgozbiór[a] w woluminach *Collection* [a] *in volumes*	Czytelnicy [b] *Borrowers* [b]	Wypożyczenia w woluminach [bc] *Loans in volumes* [bc]		Liczba ludności na 1 placówkę biblioteczną *Number of population per library institution*
	ogółem *total*	w tym biblioteki i filie *of which libraries and branches*			ogółem *total*	na 1 czytelnika *per borrower*	
Gminy wiejskie: *Rural gminas:*							
Giżycko	4	1	15794	288	3615	12,6	1925
Kruklanki	1	1	8240	488	19890	40,8	3077
Miłki	1	1	12190	481	5525	11,5	3846
Wydminy	6	6	43854	1246	25391	20,4	1105
POWIAT GOŁDAPSKI	6	6	118740	3785	80481	21,3	4470
Gminy miejsko – wiejskie: *Urban-rural gminas:*							
Gołdap	2	2	65796	2348	52098	22,2	9913
w tym miasto *of which city*	1	1	55743	2035	46982	23,1	13486
Gminy wiejskie: *Rural gminas:*							
Banie Mazurskie	2	2	28696	916	18023	19,7	1943
Dubeninki	2	2	24248	521	10360	19,9	1554
POWIAT OLECKI	11	9	144770	5183	125880	24,3	3092
Gminy miejsko – wiejskie: *Urban-rural gminas:*							
Olecko	2	1	59370	3187	83628	26,2	10645
w tym miasto *of which city*	1	1	59370	3162	83382	26,4	16038
Gminy wiejskie: *Rural gminas:*							
Kowale Oleckie	4	3	39430	823	15849	19,3	1335
Świętajno	3	3	27029	433	13818	31,9	1326
Wieliczki	2	2	18941	740	12585	17,0	1704
POWIAT PISKI	21	11	199135	7507	119812	16,0	2734
Gminy miejsko – wiejskie: *Urban-rural gminas:*							
Biała Piska	2	2	32061	1404	21279	15,2	5997
w tym miasto *of which city*	1	1	22179	828	12805	15,5	4035
Orzysz	4	3	45565	1368	22181	16,2	2384
w tym miasto *of which city*	1	1	28099	1015	19388	19,1	5818
Pisz	11	3	87208	3535	58778	16,6	2492
w tym miasto *of which city*	2	1	73763	2903	47427	16,3	9712
Ruciane – Nida	4	3	34301	1200	17574	14,6	2117
w tym miasto *of which city*	1	1	15466	643	8986	14,0	4791
POWIAT WĘGORZEWSKI	8	7	129832	3908	101056	25,9	2944
Gminy miejsko – wiejskie: *Urban-rural gminas:*							
Węgorzewo	4	4	92574	3105	86592	27,9	4267
w tym miasto *of which city*	1	1	62088	2548	62710	24,6	11634
Gminy wiejskie: *Rural gminas:*							
Budry	2	1	14381	284	6430	22,6	1491
Pozezdrze	2	2	22877	519	8034	15,5	1751

a Stan w dniu 31 XII. *b* Łącznie z punktami bibliotecznymi. *c* Bez wypożyczeń międzybibliotecznych.

a As of 31 XII. b Including library service points. c Excluding interlibrary lending.

TABL. 2 (51). **MUZEA W 2007 R.**
MUSEUMS IN 2007

WYSZCZEGÓLNIENIE *SPECIFICATION*	Muzea i oddziały muzealne[a] *Museums and branches*[a]	Muzealia[a] *Museum exhibits*[a]	Wystawy *Exhibitions*		Zwiedzający muzea *Museum visitors*	
			własne[b] *own*[b]	obce[c] *exterior*[b]	ogółem *total*	w tym młodzież szkolna[d] *of which primary and secondary school students*[d]
WOJEWÓDZTWO ..... ***VOIVODSHIP***	**23**	**160598**	**64**	**42**	**468328**	**141448**
Podregion elbląski ..... ***Subregion***	**6**	**23745**	**11**	**7**	**214909**	**57913**
Powiaty: *Powiats:*						
braniewski	1	3671	4	1	139362	45292
działdowski	-	-	-	-	-	-
elbląski	-	-	-	-	-	-
iławski	-	-	-	-	-	-
nowomiejski	1	269	-	-	292	264
ostródzki	3	653	4	4	59442	10575
Miasto na prawach powiatu: *City with powiat status:*						
Elbląg	1	19152	3	2	15813	1782
Podregion olsztyński ..... ***Subregion***	**12**	**124631**	**33**	**25**	**217755**	**66491**
Powiaty: *Powiats:*						
bartoszycki	-	-	-	-	-	-
kętrzyński	3	3852	2	10	23042	3299
lidzbarski	1	-	2	3	31417	162
mrągowski	1	-	2	-	2147	562
nidzicki	-	-	-	-	-	-
olsztyński	2	10160	8	1	68781	22227
szczycieński	1	-	3	7	16282	6890
Miasto na prawach powiatu: *City with powiat status:*						
Olsztyn	4	110619	16	4	76086	33351
Podregion ełcki ..... ***Subregion***	**5**	**12222**	**20**	**10**	**35664**	**17044**
Powiaty: *Powiats:*						
ełcki	-	-	-	-	-	-
giżycki	1	751	-	-	-	-
gołdapski	-	-	-	-	-	-
olecki	-	-	-	-	-	-
piski	3	1210	2	1	27326	10714
węgorzewski	1	10261	18	9	8338	6330

a Stan w dniu 31 XII. *b* W kraju. *c* Krajowe i z zagranicy. *d* Zwiedzająca w zorganizowanych grupach.

a As of 31 XII. b In country. c Domestic and foreign. d Visiting museums in organized groups.

TABL. 3 (52). **KINA STAŁE W 2007 R.**
FIXED CINEMAS IN 2007

WYSZCZEGÓLNIENIE *SPECIFICATION*	Kina [a] *Cinemas [a]*	Miejsca na widowni [a] *Seats [a]*	Ludność na 1 miejsce *Population per seat*	Seanse *Screenings*	Widzowie *Audience*
WOJEWÓDZTWO ..... ***VOIVODSHIP***	**23**	**6397**	**223**	**16064**	**640583**
Podregion elbląski	**8**	**1918**	**276**	**1916**	**52430**
Subregion					
Powiaty:					
Powiats:					
braniewski	-	-	-	-	-
działdowski	1	250	260	181	3795
elbląski	2	366	154	37	814
iławski	2	409	220	604	24356
nowomiejski	1	150	290	107	3134
ostródzki	1	305	344	193	5995
Miasto na prawach powiatu:					
City with powiat status:					
Elbląg	1	438	289	794	14336
Podregion olsztyński	**11**	**3327**	**184**	**12694**	**544348**
Subregion					
Powiaty:					
Powiats:					
bartoszycki	-	-	-	-	-
kętrzyński	2	399	165	187	7848
lidzbarski	1	300	142	27	3540
mrągowski	2	444	113	330	6670
nidzicki	1	360	94	19	120
olsztyński	3	504	227	140	3582
szczycieński	-	-	-	-	-
Miasto na prawach powiatu:					
City with powiat status:					
Olsztyn	2	1320	133	11991	522588
Podregion ełcki	**4**	**1152**	**246**	**1454**	**43805**
Subregion					
Powiaty:					
Powiats:					
ełcki	1	391	218	1042	28645
giżycki	1	400	142	175	5413
gołdapski	-	-	-	-	-
olecki	2	361	94	237	9747
piski	-	-	-	-	-
węgorzewski	-	-	-	-	-

[a] Stan w dniu 31 XII.

[a] *As of 31 XII.*

TABL. 4 (53). **TURYSTYCZNE OBIEKTY ZBIOROWEGO ZAKWATEROWANIA W 2007 R.**
COLLECTIVE TOURIST ACCOMMODATION ESTABLISHMENTS IN 2007

WYSZCZEGÓLNIENIE *SPECIFICATION*	Obiekty [a] *Facilities* [a]	Miejsca noclegowe [a] *Number of beds* [a]		Korzystający z noclegów *Tourists accommodated*		Udzielone noclegi *Nights spent (overnight stays)*	
		ogółem *total*	w tym całoroczne *of which open all year*	ogółem *total*	w tym turyści zagraniczni *of which foreign tourists*	ogółem *total*	w tym turystom zagranicznym *of which foreign tourists*
WOJEWÓDZTWO ..... ***VOIVODSHIP***	**371**	**38231**	**19101**	**869005**	**180856**	**2407709**	**457944**
PODREGION ELBLĄSKI .... ***SUBREGION***	**102**	**7731**	**3857**	**201984**	**32015**	**503862**	**83350**
POWIAT BRANIEWSKI	9	545	381	13529	4161	35364	6902
Gminy miejskie: *Urban gminas:*							
Braniewo	4	202	202	4738	999	16144	2043
Gminy miejsko – wiejskie: *Urban-rural gminas:*							
Frombork	5	343	179	8791	3162	19220	4859
Pieniężno	-	-	-	-	-	-	-
Gminy wiejskie: *Rural gminas:*							
Braniewo	-	-	-	-	-	-	-
Lelkowo	-	-	-	-	-	-	-
Płoskinia	-	-	-	-	-	-	-
Wilczęta	-	-	-	-	-	-	-
POWIAT DZIAŁDOWSKI	7	929	97	9432	679	53246	1899
Gminy miejskie: *Urban gminas:*							
Działdowo	3	85	85	4572	502	8015	974
Gminy miejsko – wiejskie: *Urban-rural gminas:*							
Lidzbark	3	832	-	4596	-	44005	-
Gminy wiejskie: *Rural gminas:*							
Działdowo	-	-	-	-	-	-	-
Iłowo-Osada	1	12	12	264	177	1226	925
Płośnica	-	-	-	-	-	-	-
Rybno	-	-	-	-	-	-	-
POWIAT ELBLĄSKI	9	485	485	14175	1821	28221	5117
Gminy miejsko – wiejskie: *Urban-rural gminas:*							
Młynary	1	15	15	50	-	261	-
Pasłęk	2	139	139	999	41	2924	286
Tolkmicko	2	130	130	4490	1395	9690	3932

TABL. 4 (53). **TURYSTYCZNE OBIEKTY ZBIOROWEGO ZAKWATEROWANIA W 2007 R. (cd.)**
COLLECTIVE TOURIST ACCOMMODATION ESTABLISHMENTS IN 2007 (cont.)

WYSZCZEGÓLNIENIE *SPECIFICATION*	Obiekty [a] *Facilities* [a]	Miejsca noclegowe [a] *Number of beds* [a]		Korzystający z noclegów *Tourists accommodated*		Udzielone noclegi *Nights spent (overnight stays)*	
		ogółem *total*	w tym całoroczne *of which open all year*	ogółem *total*	w tym turyści zagraniczni *of which foreign tourists*	ogółem *total*	w tym turystom zagranicznym *of which foreign tourists*
Gminy wiejskie: *Rural gminas:*							
Elbląg	3	115	115	4302	70	6919	72
Godkowo	1	86	86	4334	315	8427	827
Gronowo Elbląskie	-	-	-	-	-	-	-
Markusy	-	-	-	-	-	-	-
Milejewo	-	-	-	-	-	-	-
Rychliki	-	-	-	-	-	-	-
POWIAT IŁAWSKI	22	1203	468	20615	2023	67059	6301
Gminy miejskie: *Urban gminas:*							
Iława	10	528	343	11444	1595	37066	5171
Lubawa	1	43	43	1827	55	5061	429
Gminy miejsko – wiejskie: *Urban-rural gminas:*							
Kisielice	-	-	-	-	-	-	-
Susz	1	82	82	3913	336	6829	664
Zalewo	-	-	-	-	-	-	-
Gminy wiejskie: *Rural gminas:*							
Iława	10	550	-	2645	-	17065	-
Lubawa	-	-	-	786	37	1038	37
POWIAT NOWOMIEJSKI	2	129	49	566	12	1203	18
Gminy miejskie: *Urban gminas:*							
Nowe Miasto Lubawskie	1	80	-	270	-	710	-
Gminy wiejskie: *Rural gminas:*							
Biskupiec	1	49	49	296	12	493	18
Grodziczno	-	-	-	-	-	-	-
Kurzętnik	-	-	-	-	-	-	-
Nowe Miasto Lubawskie	-	-	-	-	-	-	-
POWIAT OSTRÓDZKI	38	3416	1513	95409	8912	236451	35186
Gminy miejskie: *Urban gminas:*							
Ostróda	10	830	278	16676	2950	45503	12459
Gminy miejsko – wiejskie: *Urban-rural gminas:*							
Miłakowo	-	-	-	-	-	-	-
Miłomłyn	3	349	199	6147	1339	16176	5425
Morąg	7	342	162	13164	344	21696	963

TABL. 4 (53). **TURYSTYCZNE OBIEKTY ZBIOROWEGO ZAKWATEROWANIA W 2007 R. (cd.)**
COLLECTIVE TOURIST ACCOMMODATION ESTABLISHMENTS IN 2007 (cont.)

WYSZCZEGÓLNIENIE *SPECIFICATION*	Obiekty [a] *Facilities* [a]	Miejsca noclegowe [a] *Number of beds* [a]		Korzystający z noclegów *Tourists accommodated*		Udzielone noclegi *Nights spent (overnight stays)*	
		ogółem *total*	w tym całoroczne *of which open all year*	ogółem *total*	w tym turyści zagraniczni *of which foreign tourists*	ogółem *total*	w tym turystom zagranicznym *of which foreign tourists*
Gminy wiejskie: *Rural gminas:*							
Dąbrówno	3	285	259	6148	238	19687	1476
Grunwald	1	55	55	547	-	2818	-
Łukta	1	110	-	264	49	924	75
Małdyty	2	85	-	138	-	272	-
Ostróda	11	1360	560	52325	3992	129375	14788
Miasto na prawach powiatu: *City with powiat status:*							
Elbląg	15	1024	864	48258	14407	82318	27927
PODREGION OLSZTYŃSKI .. ***SUBREGION***	**154**	**19292**	**10585**	**471758**	**119656**	**1241459**	**300060**
POWIAT BARTOSZYCKI	6	163	143	5606	956	9298	1776
Gminy miejskie: *Urban gminas:*							
Bartoszyce	3	95	95	3598	910	6254	1701
Górowo Iławeckie	-	-	-	-	-	-	-
Gminy miejsko – wiejskie: *Urban-rural gminas:*							
Bisztynek	1	30	30	295	46	382	75
Sępopol	1	20	-	15		306	
Gminy wiejskie: *Rural gminas:*							
Bartoszyce	1	18	18	1698	-	2356	-
Górowo Iławeckie	-	-	-	-	-	-	-
POWIAT KĘTRZYŃSKI	9	699	615	20769	6598	37315	14333
Gminy miejskie: *Urban gminas:*							
Kętrzyn	4	410	410	12287	4056	25391	9929
Gminy miejsko – wiejskie: *Urban-rural gminas:*							
Korsze	-	-	-	-	-	-	-
Reszel	4	239	155	6306	1761	9383	3496
Gminy wiejskie: *Rural gminas:*							
Barciany	-	-	-	-	-	-	-
Kętrzyn	1	50	50	2176	781	2541	908
Srokowo	-	-	-	-	-	-	-

TABL. 4 (53). **TURYSTYCZNE OBIEKTY ZBIOROWEGO ZAKWATEROWANIA W 2007 R. (cd.)**

COLLECTIVE TOURIST ACCOMMODATION ESTABLISHMENTS IN 2007 (cont.)

WYSZCZEGÓLNIENIE *SPECIFICATION*	Obiekty [a] *Facilities* [a]	Miejsca noclegowe [a] *Number of beds* [a]		Korzystający z noclegów *Tourists accommodated*		Udzielone noclegi *Nights spent (overnight stays)*	
		ogółem *total*	w tym całoroczne *of which open all year*	ogółem *total*	w tym turyści zagraniczni *of which foreign tourists*	ogółem *total*	w tym turystom zagranicznym *of which foreign tourists*
POWIAT LIDZBARSKI	5	313	298	7763	1425	20149	5961
Gminy miejskie: *Urban gminas:*							
Lidzbark Warmiński	2	55	49	3442	908	5992	2139
Gminy miejsko – wiejskie: *Urban-rural gminas:*							
Orneta	-	-	-	-	-	-	-
Gminy wiejskie: *Rural gminas:*							
Kiwity	-	-	-	-	-	-	-
Lidzbark Warmiński	3	258	249	4321	517	14157	3822
Lubomino	-	-	-	-	-	-	-
POWIAT MRĄGOWSKI	42	5534	3688	196928	79967	485093	192590
Gminy miejskie: *Urban gminas:*							
Mrągowo	10	1374	1176	41781	17661	108730	50789
Gminy miejsko – wiejskie: *Urban-rural gminas:*							
Mikołajki	15	2889	2308	138575	56800	331991	124940
Gminy wiejskie: *Rural gminas:*							
Mrągowo	6	216	98	1886	1102	8830	5459
Piecki	6	640	16	9363	2902	18441	5973
Sorkwity	5	415	90	5323	1502	17101	5429
POWIAT NIDZICKI	5	396	231	6824	432	15367	1099
Gminy miejsko – wiejskie: *Urban-rural gminas:*							
Nidzica	4	238	231	6388	432	12171	1099
Gminy wiejskie: *Rural gminas:*							
Janowiec Kościelny	-	-	-	-	-	-	-
Janowo	-	-	-	-	-	-	-
Kozłowo	1	158	-	436	-	3196	-
POWIAT OLSZTYŃSKI	49	5204	3279	86554	2645	333729	14560
Gminy miejsko – wiejskie: *Urban-rural gminas:*							
Barczewo	7	529	407	14897	241	39019	817
Biskupiec	7	220	24	2797	444	6672	910
Dobre Miasto	1	22	22	2158	7	2831	52
Jeziorany	2	332	234	8935	30	18962	30
Olsztynek	8	1543	881	16821	854	104129	6449

TABL. 4 (53). **TURYSTYCZNE OBIEKTY ZBIOROWEGO ZAKWATEROWANIA W 2007 R. (cd.)**
COLLECTIVE TOURIST ACCOMMODATION ESTABLISHMENTS IN 2007 (cont.)

WYSZCZEGÓLNIENIE *SPECIFICATION*	Obiekty [a] *Facilities* [a]	Miejsca noclegowe [a] *Number of beds* [a]		Korzystający z noclegów *Tourists accommodated*		Udzielone noclegi *Nights spent (overnight stays)*	
		ogółem *total*	w tym całoroczne *of which open all year*	ogółem *total*	w tym turyści zagraniczni *of which foreign tourists*	ogółem *total*	w tym turystom zagranicznym *of which foreign tourists*
Gminy wiejskie: *Rural gminas:*							
Dywity	-	-	-	-	-	-	-
Gietrzwałd	8	627	421	6669	484	26863	4239
Jonkowo	-	-	-	-	-	-	-
Kolno	2	468	468	10219	145	27386	430
Purda	6	930	520	11746	66	78751	488
Stawiguda	8	533	302	12312	374	29116	1145
Świątki	-	-	-	-	-	-	-
POWIAT SZCZYCIEŃSKI	22	2302	618	19279	726	89530	2379
Gminy miejskie: *Urban gminas:*							
Szczytno	2	120	120	2827	272	4931	682
Gminy miejsko – wiejskie: *Urban-rural gminas:*							
Pasym	5	944	498	10177	251	44174	603
Gminy wiejskie: *Rural gminas:*							
Dźwierzuty	4	142	-	659	3	3699	8
Jedwabno	7	642	-	2999	149	21309	892
Rozogi	1	16	-	64	51	224	194
Szczytno	1	144	-	789	-	5719	-
Świętajno	2	294	-	1764	-	9474	-
Wielbark	-	-	-	-	-	-	-
Miasto na prawach powiatu: *City with powiat status:*							
Olsztyn	16	4681	1713	128035	26907	250978	67362
PODREGION EŁCKI ***SUBREGION***	**115**	**11208**	**4659**	**195263**	**29185**	**662388**	**74534**
POWIAT EŁCKI	14	1129	545	25095	2961	67730	11204
Gminy miejskie: *Urban gminas:*							
Ełk	6	711	251	16704	2718	46863	10013
Gminy wiejskie: *Rural gminas:*							
Ełk	4	226	176	4366	187	7948	998
Kalinowo	1	42	42	274	-	2861	-
Prostki	1	54	-	133	-	800	-
Stare Juchy	2	96	76	3618	56	9258	193
POWIAT GIŻYCKI	36	4633	1766	96787	21164	240698	48420
Gminy miejskie: *Urban gminas:*							
Giżycko	12	1636	436	33751	13738	91011	33845
Gminy miejsko – wiejskie: *Urban-rural gminas:*							
Ryn	7	895	397	38723	4969	66408	5607

TABL. 4 (53). **TURYSTYCZNE OBIEKTY ZBIOROWEGO ZAKWATEROWANIA W 2007 R. (dok.)**
COLLECTIVE TOURIST ACCOMMODATION ESTABLISHMENTS IN 2007 (cont.)

WYSZCZEGÓLNIENIE *SPECIFICATION*	Obiekty [a] *Facilities* [a]	Miejsca noclegowe [a] *Number of beds* [a]		Korzystający z noclegów *Tourists accommodated*		Udzielone noclegi *Nights spent (overnight stays)*	
		ogółem *total*	w tym całoroczne *of which open all year*	ogółem *total*	w tym turyści zagraniczni *of which foreign tourists*	ogółem *total*	w tym turystom zagranicznym *of which foreign tourists*
Gminy wiejskie: *Rural gminas:*							
Giżycko	11	1740	757	17041	1373	68228	5009
Kruklanki	2	216	120	2972	328	8508	1684
Miłki	4	146	56	4300	756	6543	2275
Wydminy	-	-	-	-	-	-	-
POWIAT GOŁDAPSKI	7	768	648	10998	711	148973	4425
Gminy miejsko – wiejskie: *Urban-rural gminas:*							
Gołdap	4	648	648	10672	459	144811	993
Gminy wiejskie: *Rural gminas:*							
Banie Mazurskie	-	-	-	-	-	-	-
Dubeninki	3	120	-	326	252	4162	3432
POWIAT OLECKI	12	615	348	12971	260	30183	598
Gminy miejsko – wiejskie: *Urban-rural gminas:*							
Olecko	11	569	302	12341	250	28553	576
Gminy wiejskie: *Rural gminas:*							
Kowale Oleckie	-	-	-	-	-	-	-
Świętajno	1	46	46	630	10	1630	22
Wieliczki	-	-	-	-	-	-	-
POWIAT PISKI	31	2523	895	32271	1479	104978	2996
Gminy miejsko – wiejskie: *Urban-rural gminas:*							
Biała Piska	-	-	-	-	-	-	-
Orzysz	8	404	210	4956	27	20423	76
Pisz	4	274	23	1125	-	10589	-
Ruciane – Nida	19	1845	662	26190	1452	73966	2920
POWIAT WĘGORZEWSKI	15	1540	457	17141	2610	69826	6891
Gminy miejsko – wiejskie: *Urban-rural gminas:*							
Węgorzewo	11	932	347	13598	2431	41656	5911
Gminy wiejskie: *Rural gminas:*							
Budry	-	-	-	-	-	-	-
Pozezdrze	4	608	110	3543	179	28170	980

a Stan w dniu 31 VII.
a As of 31 VII.

UDZIAŁ POWIERZCHNI OBSZARÓW PRAWNIE CHRONIONYCH W POWIERZCHNI OGÓŁEM WEDŁUG POWIATÓW W 2007 R.

Stan w dniu 31 XII

SHARE OF LEGALLY PROTECTED AREAS IN TOTAL AREA BY POWIATS IN 2007

As of 31 XII

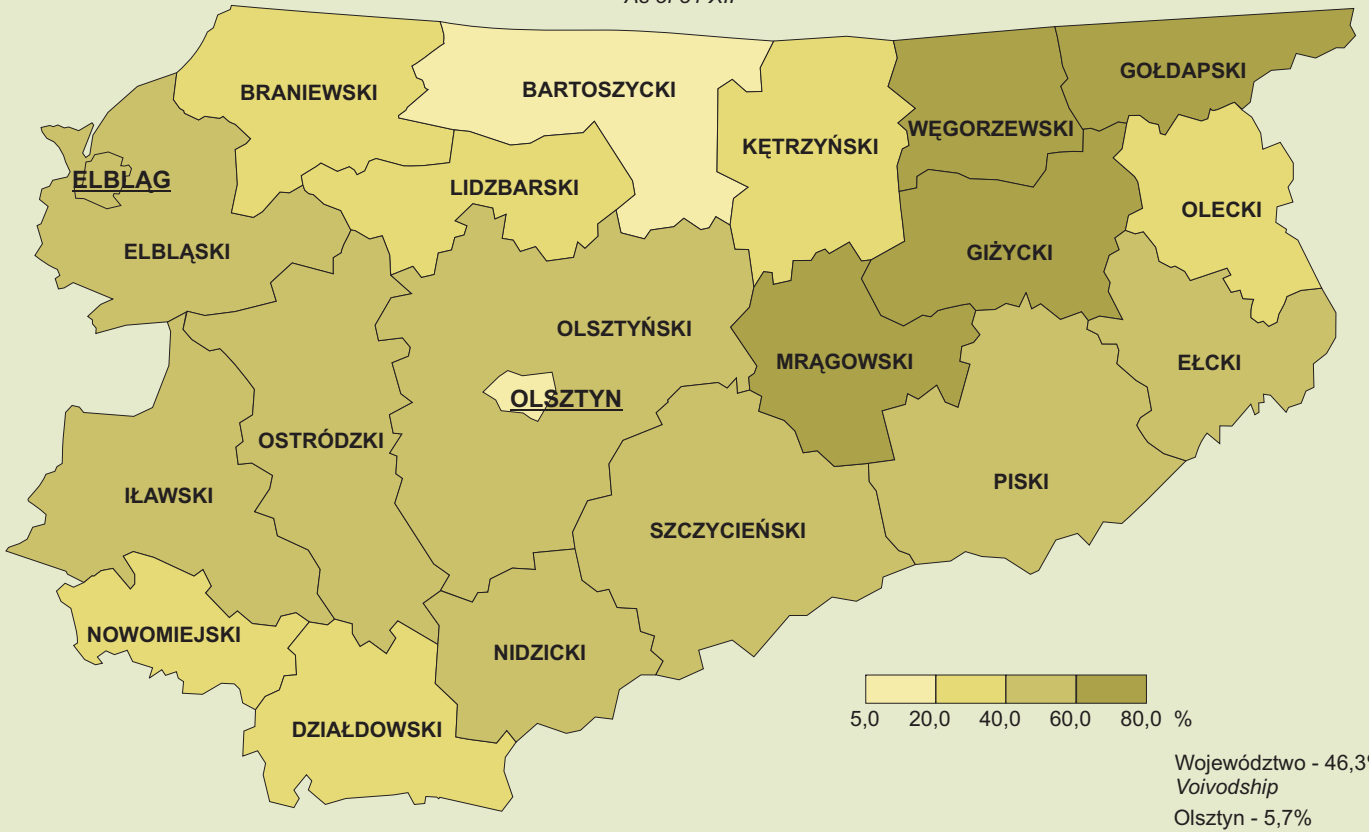

Województwo - 46,3%
Voivodship

Olsztyn - 5,7%

Elbląg - 44,8%

LESISTOŚĆ WEDŁUG POWIATÓW W 2007 R.

Stan w dniu 31 XII

WOODINESS BY POWIATS IN 2007

As of 31 XII

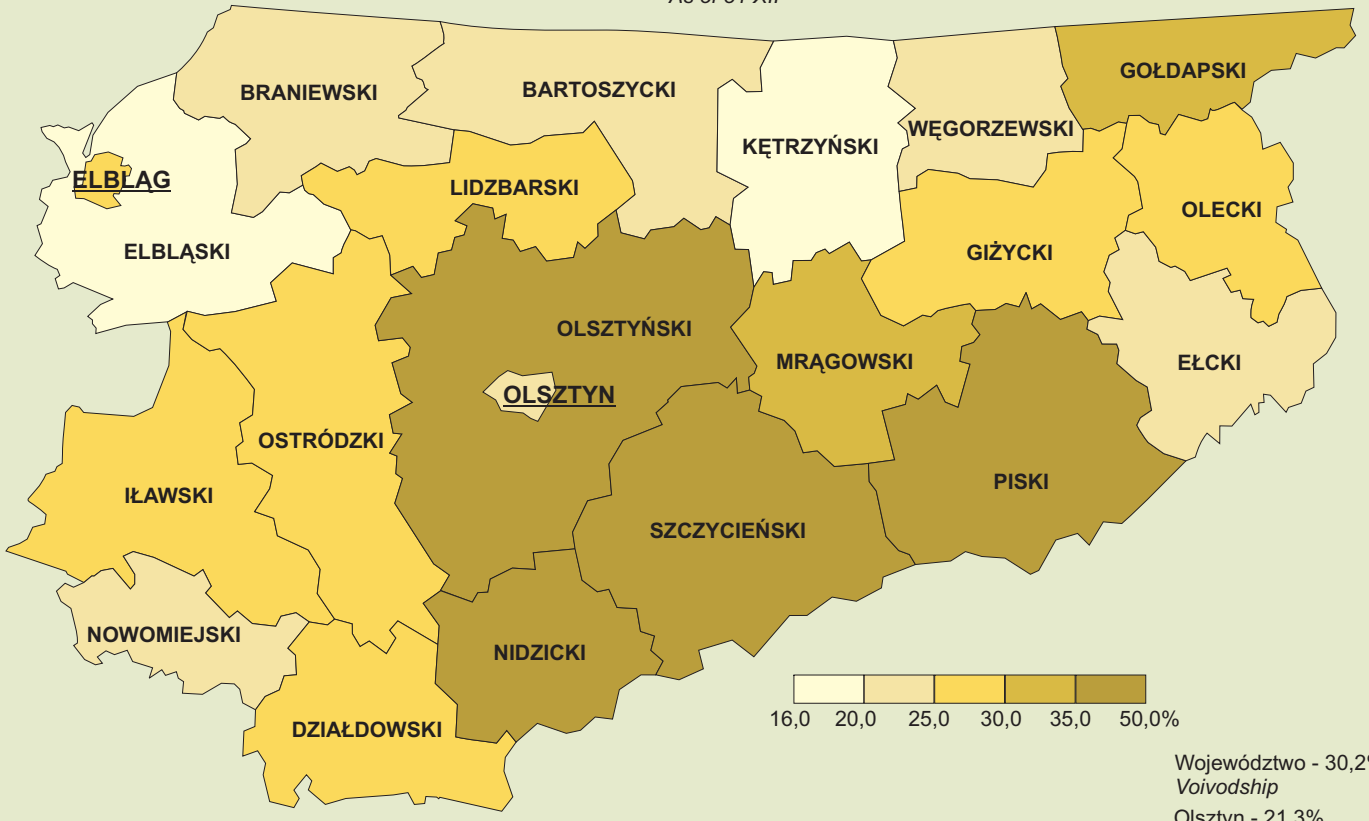

Województwo - 30,2%
Voivodship

Olsztyn - 21,3%
Elbląg - 26,2%

TABL. 1 (54). **WAŻNIEJSZE DANE O LEŚNICTWIE W 2007 R.**
Stan w dniu 31 XII

MAJOR DATA ON FORESTRY IN 2007
As of 31 XII

WYSZCZEGÓLNIENIE *SPECIFICATION*	Powierzchnia gruntów leśnych *Forest land*							Lesistość w % *Forest cover in %*
	ogółem *grand total*	w tym lasy *of which forests*	z ogółem publiczne *of total public*					
			razem *total*	własność Skarbu Państwa *owned by the State Treasury*	w tym *of which*		własność gmin *gmina owned*	
					w zarządzie Lasów Państwowych *managed by State Forests*	w zasobie Agencji Nieruchomości Rolnych *in resources of Agricultural Property Agency*		
	w ha *in ha*							
WOJEWÓDZTWO ..... ***VOIVODSHIP***	**751838,7**	**731006,9**	**711171,9**	**707743,6**	**699462,2**	**5995,0**	**3428,3**	**30,2**
PODREGION ELBLĄSKI .... ***SUBREGION***	**191021,0**	**186201,6**	**178520,8**	**177526,3**	**176138,2**	**1211,0**	**994,5**	**24,8**
POWIAT BRANIEWSKI	29530,5	28968,3	28837,6	28762,4	28545,3	178,0	75,2	24,1
Gminy miejskie: *Urban gminas:*								
Braniewo	4,3	4,3	3,6	-	-	-	3,6	0,3
Gminy miejsko – wiejskie: *Urban-rural gminas:*								
Frombork	2716,6	2674,3	2647,2	2631,7	2626,2	2,0	15,5	21,6
w tym miasto ..... *of which city*	30,5	30,5	27,9	14,2	14,2	-	13,7	4,0
Pieniężno	5704,4	5623,3	5541,2	5538,2	5515,2	23,0	3,0	23,1
w tym miasto ..... *of which city*	33,3	33,3	32,7	32,2	32,2	-	0,5	8,7
Gminy wiejskie: *Rural gminas:*								
Braniewo	7577,1	7441,3	7433,6	7430,6	7286,0	109,0	3,0	24,3
Lelkowo	4944,8	4857,3	4772,7	4734,6	4716,6	18,0	38,1	24,5
Płoskinia	4798,8	4678,7	4734,7	4731,7	4712,7	19,0	3,0	27,5
Wilczęta	3784,4	3689,0	3704,5	3695,5	3688,5	7,0	9,0	25,0
POWIAT DZIAŁDOWSKI	27826,3	27069,9	24559,6	24526,8	24325,8	199,0	32,8	28,4
Gminy miejskie: *Urban gminas:*								
Działdowo	60,5	59,7	44,5	43,7	43,7	-	0,8	5,2
Gminy miejsko – wiejskie: *Urban-rural gminas:*								
Lidzbark	12332,1	11905,7	11002,2	10974,7	10916,7	58,0	27,5	46,7
w tym miasto ..... *of which city*	89,6	86,8	86,6	64,3	64,3	-	22,3	15,3
Gminy wiejskie: *Rural gminas:*								
Działdowo	4903,8	4811,1	4434,4	4433,9	4383,9	48,0	0,5	17,7
Iłowo-Osada	3415,4	3343,9	3058,5	3054,5	3036,5	18,0	4,0	32,2
Płośnica	3241,3	3175,5	2689,4	2689,4	2647,4	42,0	-	19,5
Rybno	3873,3	3774,2	3330,7	3330,7	3297,7	33,0	-	25,4
POWIAT ELBLĄSKI	26719,4	26105,0	25656,4	25516,0	25083,1	365,0	140,4	18,4
Gminy miejsko – wiejskie: *Urban-rural gminas:*								
Młynary	6132,0	5980,0	5898,0	5861,3	5759,2	36,0	36,7	37,8
w tym miasto ..... *of which city*	-	-	-	-	-	-	-	-
Pasłęk	4184,6	4095,5	3897,6	3846,6	3774,6	72,0	51,0	15,5
w tym miasto ..... *of which city*	33,5	33,5	30,5	1,5	1,5	-	29,0	3,2
Tolkmicko	5334,4	5200,5	5259,4	5238,4	5224,2	14,0	21,0	25,0
w tym miasto ..... *of which city*	7,0	7,0	7,0	-	-	-	7,0	3,1

TABL. 1 (54). **WAŻNIEJSZE DANE O LEŚNICTWIE W 2007 R. (cd.)**
Stan w dniu 31 XII

MAJOR DATA ON FORESTRY IN 2007 (cont.)
As of 31 XII

WYSZCZEGÓLNIENIE *SPECIFICATION*	Powierzchnia gruntów leśnych *Forest land*							Lesistość w % *Forest cover in %*
	ogółem *grand total*	w tym lasy *of which forests*	z ogółem publiczne *of total public*					
			razem *total*	własność Skarbu Państwa *owned by the State Treasury*	w tym *of which*			
					w zarządzie Lasów Państwowych *managed by State Forests*	w zasobie Agencji Nieruchomości Rolnych *in resources of Agricultural Property Agency*	własność gmin *gmina owned*	
	w ha *in ha*							
Gminy wiejskie: *Rural gminas:*								
Elbląg	1827,5	1792,6	1742,5	1725,5	1683,1	42,0	17,0	9,3
Godkowo	3595,9	3509,1	3444,9	3441,2	3368,2	73,0	3,7	21,0
Gronowo Elbląskie	3,8	3,8	2,8	1,8	0,8	1,0	1,0	0,0
Markusy	478,4	472,4	468,4	468,4	378,4	90,0	-	4,3
Milejewo	2608,1	2554,0	2507,1	2499,1	2497,1	2,0	8,0	26,7
Rychliki	2554,7	2497,1	2435,7	2433,7	2397,5	35,0	2,0	19,0
POWIAT IŁAWSKI	37521,5	36476,1	35321,8	35230,3	35084,5	128,0	91,5	26,3
Gminy miejskie: *Urban gminas:*								
Iława	306,6	295,1	302,1	263,4	263,4	-	38,7	13,5
Lubawa	6,3	6,3	-	-	-	-	-	0,4
Gminy miejsko – wiejskie: *Urban-rural gminas:*								
Kisielice	2296,1	2247,8	2088,2	2088,2	2070,9	1,0	-	13,0
w tym miasto *of which city*	2,6	2,4	1,3	1,3	1,3	-	-	0,7
Susz	8080,0	7876,9	7852,5	7847,5	7801,5	46,0	5,0	30,4
w tym miasto *of which city*	150,7	145,5	149,8	147,8	147,8	-	2,0	21,8
Zalewo	5189,0	5068,5	4875,4	4866,4	4809,9	55,0	9,0	20,0
w tym miasto *of which city*	6,7	6,7	6,6	5,6	5,6	-	1,0	0,8
Gminy wiejskie: *Rural gminas:*								
Iława	18375,9	17768,4	17961,3	17939,2	17921,2	18,0	22,1	41,9
Lubawa	3267,5	3213,2	2242,2	2225,5	2217,5	8,0	16,7	13,6
POWIAT NOWOMIEJSKI	14817,8	14505,7	11816,8	11726,1	11691,1	35,0	90,7	20,9
Gminy miejskie: *Urban gminas:*								
Nowe Miasto Lubawskie	64,8	64,8	21,2	-	-	-	21,2	5,7
Gminy wiejskie: *Rural gminas:*								
Biskupiec	6741,6	6571,4	6060,9	6051,5	6046,5	5,0	9,4	27,3
Grodziczno	2532,9	2497,6	1717,6	1709,2	1706,2	3,0	8,4	16,2
Kurzętnik	2883,5	2817,8	2187,0	2181,5	2169,5	12,0	5,5	18,9
Nowe Miasto Lubawskie	2595,1	2554,1	1830,2	1784,0	1769,0	15,0	46,2	18,4
POWIAT OSTRÓDZKI	52461,5	50982,1	50221,5	50159,9	49806,6	303,0	61,6	28,9
Gminy miejskie: *Urban gminas:*								
Ostróda	60,7	60,5	46,7	31,7	31,7	-	15,0	4,3
Gminy miejsko – wiejskie: *Urban-rural gminas:*								
Miłakowo	3283,0	3213,3	3026,0	3025,0	3016,0	9,0	1,0	20,3
w tym miasto *of which city*	14,6	14,5	3,6	3,6	3,6	-	-	1,6
Miłomłyn	6668,7	6446,8	6514,7	6506,7	6494,7	12,0	8,0	40,1
w tym miasto *of which city*	32,8	25,4	25,8	24,8	23,8	1,0	1,0	2,1
Morąg	8937,5	8699,7	8548,5	8532,5	8476,8	55,0	16,0	28,0
w tym miasto *of which city*	1,0	1,0	1,0	-	-	-	1,0	0,2

TABL. 1 (54). **WAŻNIEJSZE DANE O LEŚNICTWIE W 2007 R. (cd.)**
Stan w dniu 31 XII

MAJOR DATA ON FORESTRY IN 2007 (cont.)
As of 31 XII

WYSZCZEGÓLNIENIE *SPECIFICATION*	Powierzchnia gruntów leśnych *Forest land*							Lesistość w % *Forest cover in %*
	ogółem *grand total*	w tym lasy *of which forests*	z ogółem publiczne *of total public*					
			razem *total*	własność Skarbu Państwa *owned by the State Treasury*	w tym *of which*			
					w zarządzie Lasów Państwowych *managed by State Forests*	w zasobie Agencji Nieruchomości Rolnych *in resources of Agricultural Property Agency*	własność gmin *gmina owned*	
	w ha *in ha*							
Gminy wiejskie: *Rural gminas:*								
Dąbrówno	2136,5	2093,3	1947,5	1945,5	1869,5	76,0	2,0	12,6
Grunwald	3792,5	3696,6	3584,5	3577,5	3523,5	54,0	7,0	20,5
Łukta	10400,7	10083,6	10180,7	10176,2	10149,2	27,0	4,5	54,1
Małdyty	4751,8	4624,0	4555,8	4551,7	4527,3	13,0	4,1	24,5
Ostróda	12430,0	12064,3	11817,0	11813,0	11717,8	57,0	4,0	30,1
Miasto na prawach powiatu: *City with powiat status:*								
Elbląg	2144,1	2094,4	2107,2	1604,9	1601,9	3,0	502,3	26,2
PODREGION OLSZTYŃSKI .. *SUBREGION*	**355343,9**	**345626,4**	**338443,4**	**336529,4**	**333250,7**	**2889,0**	**1914,0**	**33,5**
POWIAT BARTOSZYCKI	29293,8	28589,5	27872,8	27764,1	27293,0	465,0	108,7	21,9
Gminy miejskie: *Urban gminas:*								
Bartoszyce	58,7	58,7	57,7	-	-	-	57,7	5,3
Górowo Iławeckie	23,8	22,4	23,8	16,8	16,8	-	7,0	6,7
Gminy miejsko – wiejskie: *Urban-rural gminas:*								
Bisztynek	2116,6	2074,1	1947,6	1946,6	1943,6	3,0	1,0	10,2
w tym miasto *of which city*	-	-	-	-	-	-	-	-
Sępopol	4553,7	4421,2	4361,7	4357,1	4298,4	55,0	4,6	17,9
w tym miasto *of which city*	2,3	2,3	1,3	-	-	-	1,3	0,5
Gminy wiejskie: *Rural gminas:*								
Bartoszyce	7267,2	7092,8	6646,2	6617,0	6517,6	97,0	29,2	16,6
Górowo Iławeckie	15273,9	14920,3	14835,9	14826,7	14516,7	310,0	9,2	35,9
POWIAT KĘTRZYŃSKI	20049,9	19488,4	19318,1	19257,3	18728,7	415,0	60,8	16,1
Gminy miejskie: *Urban gminas:*								
Kętrzyn	11,8	11,7	11,6	1,7	1,7	-	9,9	1,1
Gminy miejsko – wiejskie: *Urban-rural gminas:*								
Korsze	3590,3	3485,7	3456,3	3423,3	3335,3	88,0	33,0	14,0
w tym miasto *of which city*	3,0	3,0	3,0	-	-	-	3,0	0,7
Reszel	2723,7	2653,4	2559,1	2543,2	2406,2	31,0	15,9	14,8
w tym miasto *of which city*	7,0	7,0	7,0	-	-	-	7,0	1,8
Gminy wiejskie: *Rural gminas:*								
Barciany	2485,7	2419,7	2345,8	2344,8	2281,8	63,0	1,0	8,2
Kętrzyn	6040,8	5886,8	5844,0	5843,0	5686,4	149,0	1,0	20,6
Srokowo	5197,6	5031,1	5101,3	5101,3	5017,3	84,0	-	25,9
POWIAT LIDZBARSKI	25165,5	24606,8	24272,2	24110,2	23905,2	205,0	162,0	26,6
Gminy miejskie: *Urban gminas:*								
Lidzbark Warmiński	79,4	79,4	68,0	21,0	21,0	-	47,0	5,5

TABL. 1 (54). **WAŻNIEJSZE DANE O LEŚNICTWIE W 2007 R. (cd.)**
Stan w dniu 31 XII

MAJOR DATA ON FORESTRY IN 2007 (cont.)
As of 31 XII

WYSZCZEGÓLNIENIE *SPECIFICATION*	Powierzchnia gruntów leśnych *Forest land*							Lesistość w % *Forest cover in %*
	ogółem *grand total*	w tym lasy *of which forests*	z ogółem publiczne *of total public*					
			razem *total*	własność Skarbu Państwa *owned by the State Treasury*	w tym *of which*			
					w zarządzie Lasów Państwowych *managed by State Forests*	w zasobie Agencji Nieruchomości Rolnych *in resources of Agricultural Property Agency*	własność gmin *gmina owned*	
	w ha *in ha*							
Gminy miejsko – wiejskie: *Urban-rural gminas:*								
Orneta	8654,2	8448,0	8550,8	8504,8	8492,8	12,0	46,0	34,6
w tym miasto *of which city*	50,1	50,1	46,5	1,5	1,5	-	45,0	5,2
Gminy wiejskie: *Rural gminas:*								
Kiwity	2146,7	2099,6	1962,2	1961,2	1952,2	9,0	1,0	14,5
Lidzbark Warmiński	11650,1	11392,5	11172,8	11104,8	10961,8	143,0	68,0	30,6
Lubomino	2635,1	2587,3	2518,4	2518,4	2477,4	41,0	-	17,3
POWIAT MRĄGOWSKI	34253,6	33312,4	32298,6	32183,2	31548,1	467,0	115,4	31,3
Gminy miejskie: *Urban gminas:*								
Mrągowo	122,2	116,6	119,2	44,5	40,5	4,0	74,7	7,9
Gminy miejsko – wiejskie: *Urban-rural gminas:*								
Mikołajki	5933,0	5764,5	5680,0	5666,1	5217,5	290,0	13,9	22,5
w tym miasto *of which city*	58,9	53,8	57,9	44,0	44,0	-	13,9	6,1
Gminy wiejskie: *Rural gminas:*								
Mrągowo	6033,6	5896,9	5160,6	5147,2	5040,7	97,0	13,4	20,0
Piecki	16618,0	16137,5	16260,0	16250,0	16212,0	38,0	10,0	51,3
Sorkwity	5546,8	5397,0	5078,8	5075,4	5037,4	38,0	3,4	29,2
POWIAT NIDZICKI	37797,4	36791,8	35265,4	35253,8	35017,8	236,0	11,6	38,3
Gminy miejsko – wiejskie: *Urban-rural gminas:*								
Nidzica	19697,8	19086,5	19423,8	19419,8	19412,8	7,0	4,0	50,4
w tym miasto *of which city*	6,4	6,3	6,4	6,4	6,4	-	-	0,9
Gminy wiejskie: *Rural gminas:*								
Janowiec Kościelny	2470,4	2441,2	1560,4	1555,2	1490,2	65,0	5,2	18,0
Janowo	12212,9	11901,2	11185,9	11185,9	11156,9	29,0	-	62,1
Kozłowo	3416,4	3362,9	3095,4	3093,0	2958,0	135,0	2,4	13,2
POWIAT OLSZTYŃSKI	109108,3	105982,9	104147,4	104096,0	103399,3	623,0	51,4	37,3
Gminy miejsko – wiejskie: *Urban-rural gminas:*								
Barczewo	10827,3	10560,7	10200,6	10183,1	10039,1	142,0	17,5	33,0
w tym miasto *of which city*	-	-	-	-	-	-	-	-
Biskupiec	7679,6	7476,4	7260,4	7257,9	7150,9	107,0	2,5	25,7
w tym miasto *of which city*	2,5	2,5	2,5	-	-	-	2,5	0,5
Dobre Miasto	9933,4	9665,5	9763,0	9761,0	9721,0	35,0	2,0	37,4
w tym miasto *of which city*	37,4	36,8	33,6	33,6	33,6	-	-	7,6
Jeziorany	4659,5	4553,9	4418,2	4413,2	4372,2	41,0	5,0	21,5
w tym miasto *of which city*	4,0	4,0	4,0	-	-	-	4,0	1,2
Olsztynek	19939,6	19335,4	19382,1	19382,1	19334,1	42,0	-	52,0
w tym miasto *of which city*	34,6	32,2	34,6	34,6	33,6	1,0	-	4,2

TABL. 1 (54). **WAŻNIEJSZE DANE O LEŚNICTWIE W 2007 R. (cd.)**
Stan w dniu 31 XII

MAJOR DATA ON FORESTRY IN 2007 (cont.)
As of 31 XII

WYSZCZEGÓLNIENIE *SPECIFICATION*	Powierzchnia gruntów leśnych *Forest land*							Lesistość w % *Forest cover in %*
	ogółem *grand total*	w tym lasy *of which forests*	z ogółem publiczne *of total public*					
			razem *total*	własność Skarbu Państwa *owned by the State Treasury*	w tym *of which*			
					w zarządzie Lasów Państwowych *managed by State Forests*	w zasobie Agencji Nieruchomości Rolnych *in resources of Agricultural Property Agency*	własność gmin *gmina owned*	
	w ha *in ha*							
Gminy wiejskie: *Rural gminas:*								
Dywity	4375,7	4260,7	3890,6	3871,5	3816,5	55,0	19,1	26,4
Gietrzwałd	8859,4	8563,4	8282,8	8280,2	8252,2	28,0	2,6	49,7
Jonkowo	6537,3	6349,7	6055,5	6054,1	6048,1	6,0	1,4	37,6
Kolno	4699,4	4582,4	4484,7	4484,7	4456,5	22,0	-	25,7
Purda	17079,1	16585,6	16520,1	16520,1	16417,9	94,0	-	52,1
Stawiguda	12510,0	12077,0	11996,0	11994,7	11916,4	32,0	1,3	54,2
Świątki	2008,1	1972,3	1893,5	1893,5	1874,5	19,0	-	12,0
POWIAT SZCZYCIEŃSKI	97761,7	94972,7	93522,2	93456,1	92991,1	465,0	66,1	49,1
Gminy miejskie: *Urban gminas:*								
Szczytno	10,1	9,8	10,1	0,3	0,3	-	9,8	0,9
Gminy miejsko – wiejskie: *Urban-rural gminas:*								
Pasym	4964,6	4826,8	4650,9	4642,9	4555,9	87,0	8,0	32,4
w tym miasto *of which city*	24,2	24,1	10,2	8,2	8,2	-	2,0	1,6
Gminy wiejskie: *Rural gminas:*								
Dźwierzuty	6846,2	6701,6	6319,6	6293,6	6189,6	104,0	26,0	25,4
Jedwabno	21029,5	20355,9	20786,1	20786,1	20681,1	105,0	-	65,3
Rozogi	9105,7	8914,9	7972,6	7966,6	7941,6	25,0	6,0	39,7
Szczytno	17022,7	16522,2	15954,4	15949,4	15895,4	54,0	5,0	47,7
Świętajno	18021,2	17396,8	17875,7	17869,7	17863,7	6,0	6,0	62,2
Wielbark	20761,6	20244,7	19952,7	19947,4	19863,4	84,0	5,3	58,2
Miasto na prawach powiatu: *City with powiat status:*								
Olsztyn	1913,7	1881,9	1746,7	408,7	367,5	13,0	1338,0	21,3
PODREGION EŁCKI ***SUBREGION***	**205473,8**	**199178,9**	**194207,7**	**193687,9**	**190073,3**	**1895,0**	**519,8**	**31,4**
POWIAT EŁCKI	24745,2	24207,1	22031,2	21973,3	21184,2	718,0	57,9	21,8
Gminy miejskie: *Urban gminas:*								
Ełk	79,3	78,5	75,3	50,4	50,4	-	24,9	3,7
Gminy wiejskie: *Rural gminas:*								
Ełk	10228,9	9962,9	9307,9	9295,9	8894,9	401,0	12,0	26,3
Kalinowo	5405,7	5304,1	4738,7	4738,5	4484,4	183,0	0,2	18,6
Prostki	5503,1	5393,5	4793,1	4775,1	4692,1	83,0	18,0	23,3
Stare Juchy	3528,1	3468,2	3116,1	3113,3	3062,3	51,0	2,8	17,6
POWIAT GIŻYCKI	29179,1	28395,0	27729,1	27634,2	27449,6	167,0	94,9	25,4
Gminy miejskie: *Urban gminas:*								
Giżycko	114,3	114,1	92,3	35,3	23,5	-	57,0	8,3
Gminy miejsko – wiejskie: *Urban-rural gminas:*								
Ryn	4994,9	4856,9	4796,9	4794,4	4716,4	78,0	2,5	23,0
w tym miasto *of which city*	-	-	-	-	-	-	-	-

TABL. 1 (54). **WAŻNIEJSZE DANE O LEŚNICTWIE W 2007 R. (dok.)**
Stan w dniu 31 XII

MAJOR DATA ON FORESTRY IN 2007 (cont.)
As of 31 XII

WYSZCZEGÓLNIENIE *SPECIFICATION*	Powierzchnia gruntów leśnych *Forest land*							Lesistość w % *Forest cover in %*
	ogółem *grand total*	w tym lasy *of which forests*	z ogółem publiczne *of total public*					
			razem *total*	własność Skarbu Państwa *owned by the State Treasury*	w tym *of which*			
					w zarządzie Lasów Państwowych *managed by State Forests*	w zasobie Agencji Nieruchomości Rolnych *in resources of Agricultural Property Agency*	własność gmin *gmina owned*	
	w ha *in ha*							
Gminy wiejskie: *Rural gminas:*								
Giżycko	4739,2	4630,3	4275,2	4257,1	4238,3	13,0	18,1	16,0
Kruklanki	11231,1	10871,0	11079,1	11073,1	11073,1	-	6,0	53,9
Miłki	2814,0	2760,3	2566,0	2561,2	2536,2	25,0	4,8	16,3
Wydminy	5285,6	5162,5	4919,6	4913,1	4862,1	51,0	6,5	22,2
POWIAT GOŁDAPSKI	24949,0	24297,4	22088,9	22013,0	21604,0	409,0	75,9	31,5
Gminy miejsko – wiejskie: *Urban-rural gminas:*								
Gołdap	9734,0	9528,0	7842,0	7781,5	7500,5	281,0	60,5	26,3
w tym miasto *of which city*	419,4	407,9	413,4	382,9	382,9	-	30,5	23,7
Gminy wiejskie: *Rural gminas:*								
Banie Mazurskie	6700,3	6530,4	6345,4	6342,3	6234,3	108,0	3,1	31,9
Dubeninki	8514,7	8239,1	7901,5	7889,2	7869,2	20,0	12,3	40,1
POWIAT OLECKI	22743,2	22191,5	21124,2	21069,0	20676,0	393,0	55,2	25,4
Gminy miejsko – wiejskie: *Urban-rural gminas:*								
Olecko	4674,8	4593,3	4160,8	4129,8	3957,8	172,0	31,0	17,2
w tym miasto *of which city*	31,3	30,8	28,3	4,3	4,3	-	24,0	2,7
Gminy wiejskie: *Rural gminas:*								
Kowale Oleckie	9377,5	9126,0	8738,5	8737,9	8626,9	111,0	0,6	36,3
Świętajno	5677,1	5534,9	5438,1	5438,1	5358,1	80,0	-	25,8
Wieliczki	3013,8	2937,3	2786,8	2763,2	2733,2	30,0	23,6	20,9
POWIAT PISKI	89323,5	86000,9	87504,5	87317,1	85656,7	36,0	187,4	48,5
Gminy miejsko – wiejskie: *Urban-rural gminas:*								
Biała Piska	18125,6	17576,0	17406,6	17400,6	17380,6	20,0	6,0	41,8
w tym miasto *of which city*	4,0	4,0	4,0	-	-	-	4,0	1,2
Orzysz	14774,5	14214,5	14393,5	14325,5	14323,5	2,0	68,0	39,2
w tym miasto *of which city*	124,3	122,4	124,3	57,3	57,3	-	67,0	15,0
Pisz	29632,2	28699,1	29039,2	28965,8	28949,7	13,0	73,4	45,3
w tym miasto *of which city*	83,6	79,3	83,6	25,8	25,8	-	57,8	7,9
Ruciane – Nida	26791,2	25511,3	26665,2	26625,2	25002,9	1,0	40,0	71,3
w tym miasto *of which city*	873,7	816,5	873,7	837,7	837,7	-	36,0	47,8
POWIAT WĘGORZEWSKI	14533,8	14087,0	13729,8	13681,3	13502,8	172,0	48,5	20,3
Gminy miejsko – wiejskie: *Urban-rural gminas:*								
Węgorzewo	5672,6	5517,1	5323,6	5297,6	5236,1	55,0	26,0	16,2
w tym miasto *of which city*	79,7	78,2	76,7	60,7	60,7	-	16,0	7,2
Gminy wiejskie: *Rural gminas:*								
Budry	3816,0	3657,8	3644,0	3638,0	3528,0	110,0	6,0	20,9
Pozezdrze	5045,2	4912,1	4762,2	4745,7	4738,7	7,0	16,5	27,8

TABL. 2 (55). **GRUNTY NIELEŚNE ZALESIONE I PRZEZNACZONE DO ZALESIENIA W 2007 R.**
NON-FOREST LAND AFFORESTED AND DESIGNATED FOR AFFORESTATION IN 2007

WYSZCZEGÓLNIENIE *SPECIFICATION*	Zalesienia gruntów nieleśnych *Afforestation of non-forest land*		Powierzchnia gruntów nieleśnych przeznaczonych do zalesienia [a] *Non-forest land designated for afforestation* [a]	
	publiczne *public*	prywatne *private*	ogółem *total*	w tym Lasy Państwowe *of which State Forests*
	w ha *in ha*			
WOJEWÓDZTWO ..... ***VOIVODSHIP***	**612,2**	**2655,4**	**996,7**	**996,7**
PODREGION ELBLĄSKI .... ***SUBREGION***	**89,2**	**919,3**	**255,5**	**255,5**
POWIAT BRANIEWSKI	5,3	223,3	179,6	179,6
Gminy miejskie: *Urban gminas:*				
Braniewo	-	-	-	-
Gminy miejsko – wiejskie: *Urban-rural gminas:*				
Frombork	1,7	-	39,6	39,6
w tym miasto ..... *of which city*	-	-	-	-
Pieniężno	-	87,9	50,0	50,0
w tym miasto ..... *of which city*	-	-	-	-
Gminy wiejskie: *Rural gminas:*				
Braniewo	2,7	14,7	52,1	52,1
Lelkowo	0,3	87,6	13,0	13,0
Płoskinia	0,6	31,8	0,1	0,1
Wilczęta	-	1,3	24,8	24,8
POWIAT DZIAŁDOWSKI	2,5	71,3	2,1	2,1
Gminy miejskie: *Urban gminas:*				
Działdowo	-	-	-	-
Gminy miejsko – wiejskie: *Urban-rural gminas:*				
Lidzbark	-	7,5	-	-
w tym miasto ..... *of which city*	-	-	-	-
Gminy wiejskie: *Rural gminas:*				
Działdowo	-	46,3	-	-
Iłowo-Osada	2,5	-	2,1	2,1
Płośnica	-	4,0	-	-
Rybno	-	13,5	-	-
POWIAT ELBLĄSKI	37,0	289,1	14,8	14,8
Gminy miejsko – wiejskie: *Urban-rural gminas:*				
Młynary	9,5	130,1	5,7	5,7
w tym miasto ..... *of which city*	-	-	-	-
Pasłęk	27,5	97,6	3,9	3,9
w tym miasto ..... *of which city*	-	-	-	-
Tolkmicko	-	-	-	-
w tym miasto ..... *of which city*	-	-	-	-

TABL. 2 (55). **GRUNTY NIELEŚNE ZALESIONE I PRZEZNACZONE DO ZALESIENIA W 2007 R. (cd.)**
NON-FOREST LAND AFFORESTED AND DESIGNATED FOR AFFORESTATION IN 2007 (cont.)

WYSZCZEGÓLNIENIE *SPECIFICATION*	Zalesienia gruntów nieleśnych *Afforestation of non-forest land*		Powierzchnia gruntów nieleśnych przeznaczonych do zalesienia [a] *Non-forest land designated for afforestation* [a]	
	publiczne *public*	prywatne *private*	ogółem *total*	w tym Lasy Państwowe *of which State Forests*
	w ha *in ha*			
Gminy wiejskie: *Rural gminas:*				
Elbląg	-	-	-	-
Godkowo	-	29,8	5,2	5,2
Gronowo Elbląskie	-	-	-	-
Markusy	-	-	-	-
Milejewo	-	7,9	-	-
Rychliki	-	23,7	-	-
POWIAT IŁAWSKI	6,1	70,6	19,2	19,2
Gminy miejskie: *Urban gminas:*				
Iława	-	-	-	-
Lubawa	-	-	-	-
Gminy miejsko – wiejskie: *Urban-rural gminas:*				
Kisielice	-	4,2	-	-
w tym miasto *of which city*	-	-	-	-
Susz	0,9	7,4	-	-
w tym miasto *of which city*	-	-	-	-
Zalewo	1,0	6,4	-	-
w tym miasto *of which city*	-	-	-	-
Gminy wiejskie: *Rural gminas:*				
Iława	4,2	36,8	14,7	14,7
Lubawa	-	15,8	4,6	4,6
POWIAT NOWOMIEJSKI	2,4	25,5	6,2	6,2
Gminy miejskie: *Urban gminas:*				
Nowe Miasto Lubawskie	-	-	-	-
Gminy wiejskie: *Rural gminas:*				
Biskupiec	-	16,4	-	-
Grodziczno	-	9,1	1,4	1,4
Kurzętnik	2,4	-	-	-
Nowe Miasto Lubawskie	-	-	4,8	4,8
POWIAT OSTRÓDZKI	25,9	239,5	33,6	33,6
Gminy miejskie: *Urban gminas:*				
Ostróda	-	-	-	-
Gminy miejsko – wiejskie: *Urban-rural gminas:*				
Miłakowo	4,8	3,1	-	-
w tym miasto *of which city*	-	-	-	-
Miłomłyn	-	11,0	9,1	9,1
w tym miasto *of which city*	-	-	-	-
Morąg	7,0	138,2	-	-
w tym miasto *of which city*	-	-	-	-

TABL. 2 (55). **GRUNTY NIELEŚNE ZALESIONE I PRZEZNACZONE DO ZALESIENIA W 2007 R. (cd.)**
NON-FOREST LAND AFFORESTED AND DESIGNATED FOR AFFORESTATION IN 2007 (cont.)

WYSZCZEGÓLNIENIE *SPECIFICATION*	Zalesienia gruntów nieleśnych *Afforestation of non-forest land*		Powierzchnia gruntów nieleśnych przeznaczonych do zalesienia [a] *Non-forest land designated for afforestation* [a]	
	publiczne *public*	prywatne *private*	ogółem *total*	w tym Lasy Państwowe *of which State Forests*
	w ha *in ha*			
Gminy wiejskie: *Rural gminas:*				
Dąbrówno	1,7	-	-	-
Grunwald	0,7	-	-	-
Łukta	-	19,8	4,4	4,4
Małdyty	9,7	20,1	-	-
Ostróda	2,0	47,3	20,2	20,2
Miasto na prawach powiatu: *City with powiat status:*				
Elbląg	10,0	-	-	-
PODREGION OLSZTYŃSKI .. *SUBREGION*	**456,2**	**1210,3**	**611,7**	**611,7**
POWIAT BARTOSZYCKI	231,3	328,3	315,3	315,3
Gminy miejskie: *Urban gminas:*				
Bartoszyce	-	-	-	-
Górowo Iławeckie	-	-	-	-
Gminy miejsko – wiejskie: *Urban-rural gminas:*				
Bisztynek	-	97,2	-	-
w tym miasto *of which city*	-	-	-	-
Sępopol	8,3	120,6	-	-
w tym miasto *of which city*	-	-	-	-
Gminy wiejskie: *Rural gminas:*				
Bartoszyce	16,0	110,5	26,3	26,3
Górowo Iławeckie	207,0	-	289,0	289,0
POWIAT KĘTRZYŃSKI	42,4	236,0	8,9	8,9
Gminy miejskie: *Urban gminas:*				
Kętrzyn	-	-	-	-
Gminy miejsko – wiejskie: *Urban-rural gminas:*				
Korsze	-	14,4	-	-
w tym miasto *of which city*	-	-	-	-
Reszel	-	15,0	-	-
w tym miasto *of which city*	-	-	-	-
Gminy wiejskie: *Rural gminas:*				
Barciany	0,1	133,0	-	-
Kętrzyn	10,7	26,6	-	-
Srokowo	31,6	47,0	8,9	8,9
POWIAT LIDZBARSKI	42,6	114,1	48,0	48,0
Gminy miejskie: *Urban gminas:*				
Lidzbark Warmiński	-	-	-	-

TABL. 2 (55). **GRUNTY NIELEŚNE ZALESIONE I PRZEZNACZONE DO ZALESIENIA W 2007 R. (cd.)**
NON-FOREST LAND AFFORESTED AND DESIGNATED FOR AFFORESTATION IN 2007 (cont.)

WYSZCZEGÓLNIENIE *SPECIFICATION*	Zalesienia gruntów nieleśnych *Afforestation of non-forest land*		Powierzchnia gruntów nieleśnych przeznaczonych do zalesienia [a] *Non-forest land designated for afforestation* [a]	
	publiczne *public*	prywatne *private*	ogółem *total*	w tym Lasy Państwowe *of which State Forests*
	w ha *in ha*			
Gminy miejsko – wiejskie: *Urban-rural gminas:*				
Orneta	-	60,3	-	-
w tym miasto *of which city*	-	-	-	-
Gminy wiejskie: *Rural gminas:*				
Kiwity	-	27,5	-	-
Lidzbark Warmiński	42,6	11,6	31,7	31,7
Lubomino	-	14,7	16,3	16,3
POWIAT MRĄGOWSKI	0,2	1,2	-	-
Gminy miejskie: *Urban gminas:*				
Mrągowo	-	-	-	-
Gminy miejsko – wiejskie: *Urban-rural gminas:*				
Mikołajki	-	-	-	-
w tym miasto *of which city*	-	-	-	-
Gminy wiejskie: *Rural gminas:*				
Mrągowo	-	1,2	-	-
Piecki	0,2	-	-	-
Sorkwity	-	-	-	-
POWIAT NIDZICKI	5,6	176,4	9,0	9,0
Gminy miejsko – wiejskie: *Urban-rural gminas:*				
Nidzica	3,0	31,8	9,0	9,0
w tym miasto *of which city*	-	-	-	-
Gminy wiejskie: *Rural gminas:*				
Janowiec Kościelny	-	22,8	-	-
Janowo	-	61,2	-	-
Kozłowo	2,6	60,6	-	-
POWIAT OLSZTYŃSKI	66,2	331,9	95,3	95,3
Gminy miejsko – wiejskie: *Urban-rural gminas:*				
Barczewo	14,9	38,6	8,1	8,1
w tym miasto *of which city*	-	-	-	-
Biskupiec	12,8	16,5	0,7	0,7
w tym miasto *of which city*	-	-	-	-
Dobre Miasto	-	3,0	5,0	5,0
w tym miasto *of which city*	-	-	-	-
Jeziorany	7,5	36,1	10,1	10,1
w tym miasto *of which city*	-	-	-	-
Olsztynek	15,5	81,9	14,2	14,2
w tym miasto *of which city*	-	-	-	-

TABL. 2 (55). **GRUNTY NIELEŚNE ZALESIONE I PRZEZNACZONE DO ZALESIENIA W 2007 R. (cd.)**
NON-FOREST LAND AFFORESTED AND DESIGNATED FOR AFFORESTATION IN 2007 (cont.)

WYSZCZEGÓLNIENIE *SPECIFICATION*	Zalesienia gruntów nieleśnych *Afforestation of non-forest land*		Powierzchnia gruntów nieleśnych przeznaczonych do zalesienia [a] *Non-forest land designated for afforestation* [a]	
	publiczne *public*	prywatne *private*	ogółem *total*	w tym Lasy Państwowe *of which State Forests*
	w ha *in ha*			
Gminy wiejskie: *Rural gminas:*				
Dywity	3,4	-	6,4	6,4
Gietrzwałd	-	-	24,9	24,9
Jonkowo	0,2	8,4	9,7	9,7
Kolno	-	69,1	1,3	1,3
Purda	4,8	6,6	5,8	5,8
Stawiguda	2,6	-	0,7	0,7
Świątki	4,5	71,7	8,4	8,4
POWIAT SZCZYCIEŃSKI	67,9	22,4	133,8	133,8
Gminy miejskie: *Urban gminas:*				
Szczytno	-	-	-	-
Gminy miejsko – wiejskie: *Urban-rural gminas:*				
Pasym	13,3	-	36,8	36,8
w tym miasto *of which city*	-	-	-	-
Gminy wiejskie: *Rural gminas:*				
Dźwierzuty	1,3	5,2	2,6	2,6
Jedwabno	5,2	2,1	6,9	6,9
Rozogi	-	1,8	-	-
Szczytno	33,3	9,3	50,5	50,5
Świętajno	1,8	-	-	-
Wielbark	13,0	4,0	37,0	37,0
Miasto na prawach powiatu: *City with powiat status:*				
Olsztyn	-	-	1,5	1,5
PODREGION EŁCKI ***SUBREGION***	**66,8**	**525,8**	**129,6**	**129,6**
POWIAT EŁCKI	15,3	41,0	9,4	9,4
Gminy miejskie: *Urban gminas:*				
Ełk	-	-	-	-
Gminy wiejskie: *Rural gminas:*				
Ełk	7,4	10,0	8,5	8,5
Kalinowo	1,6	1,0	-	-
Prostki	6,0	-	0,9	0,9
Stare Juchy	0,3	30,0	-	-
POWIAT GIŻYCKI	2,3	131,7	42,5	42,5
Gminy miejskie: *Urban gminas:*				
Giżycko	-	-	-	-
Gminy miejsko – wiejskie: *Urban-rural gminas:*				
Ryn	-	25,6	9,7	9,7
w tym miasto *of which city*	-	-	-	-

TABL. 2 (55). **GRUNTY NIELEŚNE ZALESIONE I PRZEZNACZONE DO ZALESIENIA W 2007 R. (dok.)**
NON-FOREST LAND AFFORESTED AND DESIGNATED FOR AFFORESTATION IN 2007 (cont.)

WYSZCZEGÓLNIENIE *SPECIFICATION*	Zalesienia gruntów nieleśnych *Afforestation of non-forest land*		Powierzchnia gruntów nieleśnych przeznaczonych do zalesienia [a] *Non-forest land designated for afforestation* [a]	
	publiczne *public*	prywatne *private*	ogółem *total*	w tym Lasy Państwowe *of which State Forests*
	w ha *in ha*			
Gminy wiejskie: *Rural gminas:*				
Giżycko	-	15,4	1,3	1,3
Kruklanki	2,3	9,5	17,4	17,4
Miłki	-	55,4	2,0	2,0
Wydminy	-	25,8	12,1	12,1
POWIAT GOŁDAPSKI	0,2	61,7	0,5	0,5
Gminy miejsko – wiejskie: *Urban-rural gminas:*				
Gołdap	-	39,7	-	-
w tym miasto *of which city*	-	-	-	-
Gminy wiejskie: *Rural gminas:*				
Banie Mazurskie	0,2	14,5	0,5	0,5
Dubeninki	-	7,5	-	-
POWIAT OLECKI	2,1	221,4	-	-
Gminy miejsko – wiejskie: *Urban-rural gminas:*				
Olecko	-	78,2	-	-
w tym miasto *of which city*	-	-	-	-
Gminy wiejskie: *Rural gminas:*				
Kowale Oleckie	2,1	27,4	-	-
Świętajno	-	33,4	-	-
Wieliczki	-	82,4	-	-
POWIAT PISKI	42,5	-	53,2	53,2
Gminy miejsko – wiejskie: *Urban-rural gminas:*				
Biała Piska	40,7	-	26,9	26,9
w tym miasto *of which city*	-	-	-	-
Orzysz	-	-	16,3	16,3
w tym miasto *of which city*	-	-	0,3	0,3
Pisz	1,0	-	8,2	8,2
w tym miasto *of which city*	-	-	-	-
Ruciane – Nida	0,8	-	1,7	1,7
w tym miasto *of which city*	-	-	-	-
POWIAT WĘGORZEWSKI	4,4	70,0	24,1	24,1
Gminy miejsko – wiejskie: *Urban-rural gminas:*				
Węgorzewo	3,3	21,0	8,8	8,8
w tym miasto *of which city*	-	-	-	-
Gminy wiejskie: *Rural gminas:*				
Budry	-	17,0	6,2	6,2
Pozezdrze	1,1	32,0	9,1	9,1

[a] Stan w dniu 31 XII.

[a] *As of 31 XII.*

TABL. 3 (56). **LASY NIESTANOWIĄCE WŁASNOŚCI SKARBU PAŃSTWA W 2007 R.**
Stan w dniu 31 XII

FORESTS NON OWNED BY THE STATE TREASURY IN 2007
As of 31 XII

WYSZCZEGÓLNIENIE *SPECIFICATION*	Powierzchnia gruntów leśnych *Forest land*				Lasy ochronne w % ogółem gruntów leśnych *Protective forests in % of total forests land*
	ogółem *total*	w tym *of which*			
		osób fizycznych *natural persons*	wspólnot gruntowych *land co-operatives*	gmin *gminas*	
	w ha *in ha*				
WOJEWÓDZTWO ..... ***VOIVODSHIP***	**44095,1**	**38108,4**	**17,2**	**3428,3**	**5,0**
Podregion elbląski	**13494,7**	**11904,8**	**15,0**	**994,5**	**4,5**
Subregion					
Powiaty:					
Powiats:					
braniewski	768,1	657,9	-	75,2	-
działdowski	3299,5	3205,7	9,0	32,8	-
elbląski	1203,4	1048,0	-	140,4	-
iławski	2291,2	2038,3	-	91,5	1,0
nowomiejski	3091,7	2940,0	6,0	90,7	1,3
ostródzki	2301,6	1978,0	-	61,6	-
Miasto na prawach powiatu:					
City with powiat status:					
Elbląg	539,2	36,9	-	502,3	100,0
Podregion olsztyński	**18814,5**	**15684,1**	**2,2**	**1914,0**	**8,4**
Subregion					
Powiaty:					
Powiats:					
bartoszycki	1529,7	1232,0	-	108,7	0,6
kętrzyński	792,6	574,8	-	60,8	-
lidzbarski	1055,3	891,5	-	162,0	-
mrągowski	2070,4	1612,0	-	115,4	3,6
nidzicki	2543,6	2462,0	1,0	11,6	-
olsztyński	5012,3	4584,8	1,2	51,4	-
szczycieński	4305,6	4161,0	-	66,1	-
Miasto na prawach powiatu:					
City with powiat status:					
Olsztyn	1505,0	166,0	-	1338,0	100,0
Podregion ełcki	**11785,9**	**10519,5**	**-**	**519,8**	**-**
Subregion					
Powiaty:					
Powiats:					
ełcki	2771,9	2402,0	-	57,9	-
giżycki	1544,9	1326,0	-	94,9	-
gołdapski	2936,0	2762,5	-	75,9	-
olecki	1674,2	1531,0	-	55,2	-
piski	2006,4	1759,0	-	187,4	-
węgorzewski	852,5	739,0	-	48,5	-

TABL. 1 (57). **DROGI PUBLICZNE W 2007 R.**
Stan w dniu 31 XII
PUBLIC ROADS IN 2007
As of 31 XII

WYSZCZEGÓLNIENIE *SPECIFICATION*	Drogi publiczne o twardej nawierzchni w km *Hard surface public roads in km*		W tym o nawierzchni ulepszonej *Of which improved*	
	powiatowe *powiat roads*	gminne *gmina roads*	powiatowe *powiat roads*	gminne *gmina roads*
WOJEWÓDZTWO ..... ***VOIVODSHIP***	**7021,3**	**2073,8**	**6514,0**	**1755,8**
Podregion elbląski ..... ***Subregion***	**2501,5**	**1077,6**	**2367,9**	**946,4**
Powiaty: *Powiats:*				
braniewski	342,7	46,1	306,9	30,9
działdowski	305,8	165,5	305,4	156,0
elbląski	524,2	235,6	474,7	206,5
iławski	459,8	238,6	449,1	219,3
nowomiejski	225,8	203,0	225,8	180,0
ostródzki	550,8	126,2	515,6	94,1
Miasto na prawach powiatu: *City with powiat status:*				
Elbląg	92,4	62,6	90,4	59,6
Podregion olsztyński ..... ***Subregion***	**2847,3**	**730,8**	**2698,0**	**598,2**
Powiaty: *Powiats:*				
bartoszycki	392,8	94,9	367,2	64,3
kętrzyński	382,4	72,7	324,5	44,3
lidzbarski	233,3	36,6	224,2	32,5
mrągowski	294,5	111,3	275,9	84,7
nidzicki	345,1	24,3	330,0	20,8
olsztyński	719,2	103,4	719,2	90,5
szczycieński	466,0	114,4	443,0	93,9
Miasto na prawach powiatu: *City with powiat status:*				
Olsztyn	14,0	173,2	14,0	167,2
Podregion ełcki ..... ***Subregion***	**1672,5**	**265,4**	**1448,1**	**211,2**
Powiaty: *Powiats:*				
ełcki	296,3	95,6	260,5	75,5
giżycki	306,9	34,6	274,3	32,3
gołdapski	194,1	21,7	167,8	18,1
olecki	293,4	22,4	235,0	15,8
piski	365,4	77,7	314,3	64,3
węgorzewski	216,4	13,4	196,2	5,2

Ź r ó d ł o: dane Generalnej Dyrekcji Dróg Krajowych i Autostrad.
S o u r c e: data of the General Directorate of Domestic Roads and Motorways.

TABL. 1 (58). **SKLEPY** [a] **W 2007 R.**
Stan w dniu 31 XII
SHOPS [a] *IN 2007*
As of 31 XII

WYSZCZEGÓLNIENIE *SPECIFICATION*	Sklepy *Shops*						
		w tym *of which*					
	ogółem *total*	ogólnospożywcze *general food-stuffs*	owocowo-warzywne *fruit and vegetables*	mięsne *meat*	z kosmetykami i wyrobami toaletowymi *with cosmetics and toilet goods*	z artykułami radiowo-telewizyjnymi i sprzętem gospodarstwa domowego *with radio, tv and household appliances*	z pojazdami mechanicznymi *with motor vehicles*
WOJEWÓDZTWO ..... ***VOIVODSHIP***	**2595**	**798**	**19**	**228**	**87**	**107**	**81**
Podregion elbląski ..... ***Subregion***	**990**	**299**	**-**	**108**	**28**	**39**	**25**
Powiaty: *Powiats:*							
braniewski	49	15	-	3	3	3	-
działdowski	109	24	-	13	8	4	3
elbląski	57	29	-	3	1	1	4
iławski	213	75	-	25	4	7	4
nowomiejski	82	46	-	6	-	3	-
ostródzki	213	62	-	30	6	11	3
Miasto na prawach powiatu: *City with powiat status:*							
Elbląg	267	48	-	28	6	10	11
Podregion olsztyński ..... ***Subregion***	**1143**	**370**	**9**	**71**	**45**	**45**	**36**
Powiaty: *Powiats:*							
bartoszycki	91	40	3	4	3	3	1
kętrzyński	104	35	3	3	3	6	-
lidzbarski	67	30	-	3	6	4	-
mrągowski	100	28	-	11	1	4	1
nidzicki	62	24	-	5	2	2	-
olsztyński	168	82	2	11	11	6	2
szczycieński	156	61	1	12	5	5	-
Miasto na prawach powiatu: *City with powiat status:*							
Olsztyn	395	70	-	22	14	15	32
Podregion ełcki ..... ***Subregion***	**462**	**129**	**10**	**49**	**14**	**23**	**20**
Powiaty: *Powiats:*							
ełcki	149	36	-	17	3	7	12
giżycki	111	29	3	11	3	3	4
gołdapski	27	9	2	2	1	3	-
olecki	60	13	5	5	3	4	2
piski	87	33	-	12	4	4	2
węgorzewski	28	9	-	2	-	2	-

[a] Dane dotyczą przedsiębiorstw, w których liczba pracujących przekracza 9 osób.
[a] *Data concern enterprises employing more than 9 persons.*

TABL. 2 (59). **TARGOWISKA W 2007 R.**
Stan w dniu 31 XII

MARKETPLACES IN 2007
As of 31 XII

WYSZCZEGÓLNIENIE *SPECIFICATION*	Targowiska stałe *Permanent marketplaces*						Targowiska sezonowe[a] (w ciągu roku) *Seasonal marketplaces[a] (during the year)*	Roczne wpływy z opłaty targowej w tys. zł *Annual receipts from marketplace fees in thous. zl*
	ogółem *total*	w tym z przewagą sprzedaży drobno detalicznej *of which with predominance of small-retail sales*	powierzchnia targowisk w m² *area of marketplaces in m²*		stałe punkty sprzedaży drobnodetalicznej *permanent small-retail sales outlets*			
			ogółem *total*	w tym sprzedażowa *of which sales area*	ogółem *total*	w tym na targowiskach czynnych codziennie *of which at marketplaces opened daily*		
WOJEWÓDZTWO ..... ***VOIVODSHIP***	**80**	**71**	**441091**	**263673**	**2345**	**1828**	**127**	**7023,9**
Podregion elbląski ..... ***Subregion***	**27**	**21**	**153512**	**89655**	**838**	**627**	**11**	**2034**
Powiaty: *Powiats:*								
braniewski	3	3	13348	10851	29	29	1	107,2
działdowski	4	3	23214	5045	19	19	-	359,5
elbląski	3	2	3800	724	29	29	4	79,1
iławski	10	6	53339	39490	152	136	-	710,2
nowomiejski	2	2	21935	10720	71	34	2	206,9
ostródzki	4	4	14402	11965	264	180	4	314,8
Miasto na prawach powiatu: *City with powiat status:*								
Elbląg	1	1	23474	10860	274	200	-	256,3
Podregion olsztyński ..... ***Subregion***	**37**	**34**	**165280**	**90840**	**1263**	**999**	**110**	**3701,2**
Powiaty: *Powiats:*								
bartoszycki	3	3	20090	10834	45	40	4	280,7
kętrzyński	4	4	6013	4783	110	110	2	137,9
lidzbarski	3	3	16328	10235	31	29	2	94,6
mrągowski	2	2	13338	11073	123	123	1	498,5
nidzicki	4	4	25805	23700	28	20	-	88,8
olsztyński	9	6	19219	13923	60	50	78	238,1
szczycieński	8	8	16041	10432	284	284	22	136,2
Miasto na prawach powiatu: *City with powiat status:*								
Olsztyn	4	4	48446	5860	582	343	1	2226,4
Podregion ełcki ..... ***Subregion***	**16**	**16**	**122299**	**83178**	**244**	**202**	**6**	**1288,7**
Powiaty: *Powiats:*								
ełcki	2	2	48565	34365	32	32	1	519,2
giżycki	3	3	14470	8951	97	97	2	445,1
gołdapski	2	2	10618	4683	2	-	-	32,3
olecki	2	2	21686	11000	4	-	-	25,1
piski	6	6	20160	17379	87	68	3	231,6
węgorzewski	1	1	6800	6800	22	5	-	35,4

[a] Liczba targowisk lub miejsc wyznaczonych na ulicach i placach uruchamianych okresowo.

[a] *Number of marketplaces or places located on streets and squares opened periodically.*

TABL. 1 (60). **DOCHODY BUDŻETÓW POWIATÓW I MIAST NA PRAWACH POWIATU WEDŁUG RODZAJÓW W 2007 R.**

REVENUE OF POWIATS AND CITIES WITH POWIAT STATUS BUDGETS BY TYPE IN 2007

WYSZCZEGÓLNIENIE *SPECIFICATION*	Ogółem *Total*	Dochody własne *Own revenue*	Dotacje celowe z budżetu państwa *Appropriated allocations from the state budget*	Dotacje otrzymane z funduszy celowych *Allocations received from appropriated funds*	Dotacje celowe otrzymane na zadania realizowane na podstawie porozumień między jednostkami samorządu terytorialnego *Appropriated allocations received for tasks realized on the basis of self-government agreements*	Subwencje ogólne *General subsidies*	Środki na dofinansowanie własnych zadań pozyskane z innych źródeł *Funds for additional financing of own tasks from other sources*
	w tys. zł *in thous. zl*						
WOJEWÓDZTWO ..... ***VOIVODSHIP***	**1859070,9**	**755228,2**	**278892,3**	**12196,0**	**36973,0**	**712055,4**	**63726,0**
Podregion elbląski ***Subregion***							
Powiaty: *Powiats:*							
braniewski	32901,7	6517,0	6631,2	46,0	1617,7	18089,8	-
działdowski	38010,4	8895,3	7191,3	6,8	1059,8	20546,5	310,6
elbląski	36867,2	10070,0	5593,3	-	1280,4	19893,6	29,9
iławski	59026,3	14564,9	8804,4	16,2	374,8	33738,9	1527,1
nowomiejski	26165,1	5627,9	5440,1	78,6	1149,5	11672,2	2196,7
ostródzki	80896,6	15964,4	10440,2	883,5	3609,8	48474,5	1524,3
Miasto na prawach powiatu: *City with powiat status:*							
Elbląg	408793,7	199964,0	57982,1	4126,2	1923,3	105580,8	39217,4
Podregion olsztyński ***Subregion***							
Powiaty: *Powiats:*							
bartoszycki	44362,6	9642,1	7642,1	95,0	2003,4	24089,3	890,8
kętrzyński	54476,6	12691,1	6967,2	176,9	1685,6	31732,1	1223,8
lidzbarski	39734,3	7126,1	5277,1	10,0	2369,3	24636,7	315,2
mrągowski	39400,5	8178,2	8277,2	73,3	1831,7	21040,1	-
nidzicki	27897,7	4646,4	4517,7	121,1	832,7	17713,2	66,6
olsztyński	67640,9	22225,8	14106,2	340,0	2307,8	28506,4	154,7
szczycieński	61848,1	14108,0	12478,3	1337,7	4255,9	29658,0	10,1
Miasto na prawach powiatu: *City with powiat status:*							
Olsztyn	586178,8	365906,7	62694,9	3214,1	1551,5	147419,5	5392,2
Podregion ełcki ***Subregion***							
Powiaty: *Powiats:*							
ełcki	76266,1	16327,3	17744,9	634,3	2219,9	39243,8	95,9
giżycki	47475,9	9480,9	9054,3	282,1	1914,0	24360,6	2384,0
gołdapski	20447,6	3240,5	4004,5	50,0	1302,1	11850,5	-
olecki	38515,4	6622,0	6183,1	256,5	1898,7	18645,1	4910,0
piski	42208,8	8461,1	6243,2	209,7	1063,1	26231,6	-
węgorzewski	29956,4	4968,4	11619,2	238,0	722,1	8932,0	3476,7

TABL. 2 (61). **DOCHODY BUDŻETÓW POWIATÓW I MIAST NA PRAWACH POWIATU WEDŁUG DZIAŁÓW W 2007 R.**

REVENUE OF POWIATS AND CITIES WITH POWIAT STATUS BUDGETS BY DIVISION IN 2007

WYSZCZEGÓLNIENIE *SPECIFICATION*	Ogółem *Total*	W tym *Of which*							
		gospodarka mieszkaniowa *housing economy*	administracja publiczna *public administration*	oświata i wychowanie *education*	ochrona zdrowia *health care*	pomoc społeczna *social welfare*	gospodarka komunalna i ochrona środowiska *municipal economy and environmental protection*	kultura i ochrona dziedzictwa narodowego *culture and national heritage*	kultura fizyczna i sport *physical education and sport*
	W TYS. ZŁ *IN THOUS. ZL*								
WOJEWÓDZTWO ..... ***VOIVODSHIP***	**1859070,9**	**96211,5**	**38492,6**	**25001,5**	**39078,6**	**192274,3**	**6855,2**	**2863,7**	**3746,2**
Podregion elbląski ***Subregion***									
Powiaty: *Powiats:*									
braniewski	32901,7	531,4	869,4	353,3	1476,7	3237,0	-	-	-
działdowski	38010,4	573,6	1606,8	78,1	1828,7	2725,4	-	-	-
elbląski	36867,2	1507,9	1336,0	192,5	65,4	6472,9	-	-	-
iławski	59026,3	82,8	2667,5	772,1	1451,5	5351,1	-	-	-
nowomiejski	26165,1	562,1	1223,8	120,1	3125,6	2288,0	-	-	18,0
ostródzki	80896,6	529,6	2402,9	1578,0	1873,1	4161,3	1,9	4,3	27,6
Miasto na prawach powiatu: *City with powiat status:*									
Elbląg	408793,7	34009,4	1361,8	2722,9	4077,1	47366,1	600,8	819,3	3480,9
Podregion olsztyński ***Subregion***									
Powiaty: *Powiats:*									
bartoszycki	44362,6	612,4	1402,6	316,9	1521,1	5146,9	-	-	-
kętrzyński	54476,6	2074,7	250,5	1309,0	1899,6	2551,5	49,4	-	15,0
lidzbarski	39734,3	549,6	2398,3	1661,2	1559,1	351,7	-	-	-
mrągowski	39400,5	493,9	1198,0	733,1	1334,7	4902,1	-	-	-
nidzicki	27897,7	36,0	1056,3	525,8	569,5	1070,8	35,0	-	-
olsztyński	67640,9	848,2	3022,2	142,4	1431,0	18109,2	-	-	-
szczycieński	61848,1	144,2	1987,0	838,7	1364,2	9138,0	44,5	13,0	-
Miasto na prawach powiatu: *City with powiat status:*									
Olsztyn	586178,8	47321,2	10162,2	6638,9	4414,6	50834,8	5924,6	1968,8	154,7
Podregion ełcki ***Subregion***									
Powiaty: *Powiats:*									
ełcki	76266,1	2571,0	1743,6	5522,8	1242,4	9628,5	-	-	-
giżycki	47475,9	285,8	305,9	401,8	1683,7	5011,8	-	-	50,0
gołdapski	20447,6	153,5	586,2	298,3	994,2	979,1	-	8,0	-
olecki	38515,4	1874,3	817,3	327,8	4968,2	2288,8	196,5	-	-
piski	42208,8	1402,6	1441,8	444,4	1521,5	708,4	-	50,0	-
węgorzewski	29956,4	47,3	652,4	23,3	676,5	9951,1	2,4	0,2	-

TABL. 2 (61). **DOCHODY BUDŻETÓW POWIATÓW I MIAST NA PRAWACH POWIATU WEDŁUG DZIAŁÓW W 2007 R. (dok.)**

REVENUE OF POWIATS AND CITIES WITH POWIAT STATUS BUDGETS BY DIVISION IN 2007 (cont.)

WYSZCZEGÓLNIENIE *SPECIFICATION*	Ogółem *Total*	W tym *Of which*							
		gospodarka mieszkaniowa *housing economy*	administracja publiczna *public administration*	oświata i wychowanie *education*	ochrona zdrowia *health care*	pomoc społeczna *social welfare*	gospodarka komunalna i ochrona środowiska *municipal economy and environmental protection*	kultura i ochrona dziedzictwa narodowego *culture and national heritage*	kultura fizyczna i sport *physical education and sport*
W % DOCHODÓW OGÓŁEM *IN % OF TOTAL REVENUE*									
WOJEWÓDZTWO ..... ***VOIVODSHIP***	**100,0**	**5,2**	**2,1**	**1,3**	**2,1**	**10,3**	**0,4**	**0,2**	**0,2**
Podregion elbląski ***Subregion***									
Powiaty: *Powiats:*									
braniewski	100,0	1,6	2,6	1,1	4,5	9,8	-	-	-
działdowski	100,0	1,5	4,2	0,2	4,8	7,2	-	-	-
elbląski	100,0	4,1	3,6	0,5	0,2	17,6	-	-	-
iławski	100,0	0,1	4,5	1,3	2,5	9,1	-	-	-
nowomiejski	100,0	2,1	4,7	0,5	11,9	8,7	-	-	0,1
ostródzki	100,0	0,7	3,0	2,0	2,3	5,1	0,0	0,0	0,0
Miasto na prawach powiatu: *City with powiat status:*									
Elbląg	100,0	8,3	0,3	0,7	1,0	11,6	0,1	0,2	0,9
Podregion olsztyński ***Subregion***									
Powiaty: *Powiats:*									
bartoszycki	100,0	1,4	3,2	0,7	3,4	11,6	-	-	-
kętrzyński	100,0	3,8	0,5	2,4	3,5	4,7	0,1	-	0,0
lidzbarski	100,0	1,4	6,0	4,2	3,9	0,9	-	-	-
mrągowski	100,0	1,3	3,0	1,9	3,4	12,4	-	-	-
nidzicki	100,0	0,1	3,8	1,9	2,0	3,8	0,1	-	-
olsztyński	100,0	1,3	4,5	0,2	2,1	26,8	-	-	-
szczycieński	100,0	0,2	3,2	1,4	2,2	14,8	0,1	0,0	-
Miasto na prawach powiatu: *City with powiat status:*									
Olsztyn	100,0	8,1	1,7	1,1	0,8	8,7	1,0	0,3	0,0
Podregion ełcki ***Subregion***									
Powiaty: *Powiats:*									
ełcki	100,0	3,4	2,3	7,2	1,6	12,6	-	-	-
giżycki	100,0	0,6	0,6	0,8	3,5	10,6	-	-	0,1
gołdapski	100,0	0,8	2,9	1,5	4,9	4,8	-	0,0	-
olecki	100,0	4,9	2,1	0,9	12,9	5,9	0,5	-	-
piski	100,0	3,3	3,4	1,1	3,6	1,7	-	0,1	-
węgorzewski	100,0	0,2	2,2	0,1	2,3	33,2	0,0	0,0	-

TABL. 3 (62). **DOCHODY BUDŻETÓW GMIN[a] WEDŁUG RODZAJÓW W 2007 R.**
REVENUE OF GMINAS BUDGETS[a] BY TYPE IN 2007

WYSZCZEGÓLNIENIE *SPECIFICATION*	Ogółem *Total*	Dochody własne *Own revenue*	Dotacje celowe z budżetu państwa *Appropriated allocations from the state budget*	Dotacje otrzymane z funduszy celowych *Allocations received from appropriated funds*	Dotacje celowe otrzymane na zadania realizowane na podstawie porozumień między jednostkami samorządu terytorialnego *Appropriated allocations received for tasks realized on the basis of self-government agreements*	Subwencje ogólne *General subsidies*	Środki na dofinansowanie własnych zadań pozyskane z innych źródeł *Funds for additional financing of own tasks from other sources*
	w tys. zł *in thous. zl*						
WOJEWÓDZTWO ..... *VOIVODSHIP*	**2644397,5**	**1057808,1**	**614223,2**	**10188,8**	**14037,8**	**844770,3**	**103369,4**
PODREGION ELBLĄSKI *SUBREGION*							
POWIAT BRANIEWSKI:							
Gminy miejskie: *Urban gminas:*							
Braniewo	33483,0	15450,8	7008,1	222,0	334,7	10467,3	-
Gminy miejsko – wiejskie: *Urban-rural gminas:*							
Frombork	9320,5	3275,0	2063,1	-	-	3900,2	82,1
Pieniężno	15299,6	4051,8	4094,8	-	-	7011,5	141,5
Gminy wiejskie: *Rural gminas:*							
Braniewo	13935,4	4534,3	4286,1	60,0	1,3	3888,4	1165,3
Lelkowo	7975,3	2146,1	2605,7	-	2,3	3064,4	156,9
Płoskinia	7007,1	2486,9	1885,7	100,0	-	2407,3	127,2
Wilczęta	7241,2	2481,4	2108,8	12,3	-	2592,7	46,0
POWIAT DZIAŁDOWSKI:							
Gminy miejskie: *Urban gminas:*							
Działdowo	44171,0	23743,2	7745,2	225,6	151,2	12102,5	203,3
Gminy miejsko – wiejskie: *Urban-rural gminas:*							
Lidzbark	30470,5	9605,3	7757,3	362,1	297,8	12393,3	54,6
Gminy wiejskie: *Rural gminas:*							
Działdowo	23224,0	7795,4	6337,1	138,4	30,0	8806,1	116,9
Iłowo-Osada	18960,0	3564,7	4850,2	61,4	72,9	7603,2	2807,5
Płośnica	12364,8	3026,6	3560,8	-	2,0	5775,4	-
Rybno	17703,2	5504,3	4336,6	3,2	15,0	7774,1	70,0
POWIAT ELBLĄSKI:							
Gminy miejsko – wiejskie: *Urban*-rural gminas:							
Młynary	11764,8	4352,1	3172,1	200,0	5,0	4035,6	-
Pasłęk	43033,2	14618,5	12255,5	103,0	7,0	15460,8	588,4
Tolkmicko	15316,1	4461,8	4684,6	52,5	56,1	5939,9	121,2

TABL. 3 (62). **DOCHODY BUDŻETÓW GMIN[a] WEDŁUG RODZAJÓW W 2007 R. (cd.)**
REVENUE OF GMINAS BUDGETS[a] BY TYPE IN 2007 (cont.)

WYSZCZEGÓLNIENIE *SPECIFICATION*	Ogółem *Total*	Dochody własne *Own revenue*	Dotacje celowe z budżetu państwa *Appropriated allocations from the state budget*	Dotacje otrzymane z funduszy celowych *Allocations received from appropriated funds*	Dotacje celowe otrzymane na zadania realizowane na podstawie porozumień między jednostkami samorządu terytorialnego *Appropriated allocations received for tasks realized on the basis of self-government agreements*	Subwencje ogólne *General subsidies*	Środki na dofinansowanie własnych zadań pozyskane z innych źródeł *Funds for additional financing of own tasks from other sources*
	w tys. zł *in thous. zl*						
Gminy wiejskie: *Rural gminas:*							
Elbląg	20862,2	10324,9	5022,0	114,7	-	4679,5	721,2
Godkowo	7580,7	2546,2	2128,3	102,6	13,3	2649,7	140,5
Gronowo Elbląskie	11467,6	3712,3	3174,8	25,7	3,9	4432,6	118,2
Markusy	10532,7	2230,8	2890,6	743,1	5,0	4663,2	-
Milejewo	7275,2	2497,8	1698,0	375,4	25,0	2571,6	107,4
Rychliki	9598,9	2446,1	3122,8	-	-	3765,0	265,1
POWIAT IŁAWSKI:							
Gminy miejskie: *Urban gminas:*							
Iława	79441,4	51129,3	12220,2	302,6	165,7	13409,7	2213,9
Lubawa	21516,7	11422,8	4726,9	30,0	47,2	4359,9	929,9
Gminy miejsko – wiejskie: *Urban-rural gminas:*							
Kisielice	14360,0	3336,3	4044,7	-	29,3	6875,5	74,2
Susz	29494,9	7517,7	9149,5	147,3	33,3	11156,0	1491,1
Zalewo	21361,4	5372,5	4044,9	30,5	49,7	6445,3	5418,7
Gminy wiejskie: *Rural gminas:*							
Iława	32390,9	8903,5	8007,7	-	20,0	11086,7	4373,1
Lubawa	24739,6	5661,2	6610,2	242,2	69,8	11455,5	700,7
POWIAT NOWOMIEJSKI:							
Gminy miejskie: *Urban gminas:*							
Nowe Miasto Lubawskie	28571,8	12093,1	10093,4	-	16,4	6369,0	-
Gminy wiejskie: *Rural gminas:*							
Biskupiec	25997,2	5849,5	6816,9	31,0	10,8	10474,9	2814,1
Grodziczno	15665,2	2810,4	4387,7	49,7	-	8251,0	166,4
Kurzętnik	19003,8	5021,2	5994,5	12,5	-	7427,7	548,0
Nowe Miasto Lubawskie	19595,9	3993,9	5750,3	-	60,0	8683,0	1108,7
POWIAT OSTRÓDZKI:							
Gminy miejskie: *Urban gminas:*							
Ostróda	66425,4	33764,1	14899,2	50,0	936,5	16380,8	394,9
Gminy miejsko – wiejskie: *Urban-rural gminas:*							
Miłakowo	13117,2	3710,9	3837,5	-	-	5568,9	-
Miłomłyn	12373,2	4310,7	3152,5	-	24,7	4294,4	590,9
Morąg	61515,7	24861,0	15935,8	332,5	18,7	16159,3	4208,2

TABL. 3 (62). **DOCHODY BUDŻETÓW GMIN[a] WEDŁUG RODZAJÓW W 2007 R. (cd.)**
REVENUE OF GMINAS BUDGETS[a] BY TYPE IN 2007 (cont.)

WYSZCZEGÓLNIENIE *SPECIFICATION*	Ogółem *Total*	Dochody własne *Own revenue*	Dotacje celowe z budżetu państwa *Appropriated allocations from the state budget*	Dotacje otrzymane z funduszy celowych *Allocations received from appropriated funds*	Dotacje celowe otrzymane na zadania realizowane na podstawie porozumień między jednostkami samorządu terytorialnego *Appropriated allocations received for tasks realized on the basis of self-government agreements*	Subwencje ogólne *General subsidies*	Środki na dofinansowanie własnych zadań pozyskane z innych źródeł *Funds for additional financing of own tasks from other sources*
	w tys. zł *in thous. zl*						
Gminy wiejskie: *Rural gminas:*							
Dąbrówno	12927,0	3969,4	3423,7	98,9	21,6	3877,9	1535,6
Grunwald	16292,7	4385,4	4960,1	81,3	-	6865,9	-
Łukta	11499,5	3371,1	3269,5	-	5,0	4390,8	463,1
Małdyty	14626,5	4646,6	3864,8	-	77,3	5717,8	320,0
Ostróda	34909,2	13910,1	9463,3	327,7	-	10607,1	601,1
PODREGION OLSZTYŃSKI ***SUBREGION***							
POWIAT BARTOSZYCKI:							
Gminy miejskie: *Urban gminas:*							
Bartoszyce	52557,9	24908,1	10856,4	117,9	443,8	15147,5	1084,2
Górowo Iławeckie	15309,7	4746,9	3310,6	-	85,8	5778,9	1387,5
Gminy miejsko – wiejskie: *Urban-rural gminas:*							
Bisztynek	14812,3	4604,4	3995,4	-	39,6	6166,7	6,2
Sępopol	16653,7	4296,8	5348,9	50,0	322,7	6571,5	63,8
Gminy wiejskie: *Rural gminas:*							
Bartoszyce	25151,8	8152,3	7633,6	-	221,8	9051,3	92,8
Górowo Iławeckie	17717,9	4281,9	6331,2	-	83,2	6324,0	697,6
POWIAT KĘTRZYŃSKI:							
Gminy miejskie: *Urban gminas:*							
Kętrzyn	53160,8	29691,0	11124,2	103,3	303,0	11935,0	4,3
Gminy miejsko – wiejskie: *Urban-rural gminas:*							
Korsze	24131,5	6507,4	8285,0	20,5	144,0	8947,3	227,4
Reszel	18137,3	6481,6	6179,0	257,0	25,0	5174,3	20,5
Gminy wiejskie: *Rural gminas:*							
Barciany	17631,8	4674,1	6090,6	-	-	6655,9	211,3
Kętrzyn	20030,6	6869,8	6274,7	53,0	18,2	6772,2	42,8
Srokowo	10413,8	3322,0	2753,3	4,0	35,0	4293,5	6,0
POWIAT LIDZBARSKI:							
Gminy miejskie: *Urban gminas:*							
Lidzbark Warmiński	33910,4	18630,7	6678,5	-	7,1	8287,0	307,1

TABL. 3 (62). **DOCHODY BUDŻETÓW GMIN[a] WEDŁUG RODZAJÓW W 2007 R. (cd.)**
REVENUE OF GMINAS BUDGETS[a] BY TYPE IN 2007 (cont.)

WYSZCZEGÓLNIENIE *SPECIFICATION*	Ogółem *Total*	Dochody własne *Own revenue*	Dotacje celowe z budżetu państwa *Appropriated allocations from the state budget*	Dotacje otrzymane z funduszy celowych *Allocations received from appropriated funds*	Dotacje celowe otrzymane na zadania realizowane na podstawie porozumień między jednostkami samorządu terytorialnego *Appropriated allocations received for tasks realized on the basis of self-government agreements*	Subwencje ogólne *General subsidies*	Środki na dofinansowanie własnych zadań pozyskane z innych źródeł *Funds for additional financing of own tasks from other sources*
	w tys. zł *in thous. zl*						
Gminy miejsko – wiejskie: *Urban-rural gminas:*							
Orneta	29454,3	8987,8	7552,1	-	24,5	9870,6	3019,3
Gminy wiejskie: *Rural gminas:*							
Kiwity	7956,6	2169,1	1938,1	-	146,8	3702,6	-
Lidzbark Warmiński	16896,7	6803,6	4522,5	30,0	1,7	5539,0	-
Lubomino	8277,7	2112,9	1979,7	29,5	55,2	3772,4	328,0
POWIAT MRĄGOWSKI:							
Gminy miejskie: *Urban gminas:*							
Mrągowo	57696,5	30698,5	9580,6	448,0	395,1	10348,3	6226,0
Gminy miejsko – wiejskie: *Urban-rural gminas:*							
Mikołajki	28039,5	10882,6	4659,3	30,0	1,0	7167,1	5299,5
Gminy wiejskie: *Rural gminas:*							
Mrągowo	16693,2	5434,7	4761,9	166,4	1,0	4585,5	1743,8
Piecki	17052,4	6066,2	4370,2	12,0	78,0	6526,1	-
Sorkwity	9941,3	3625,2	2681,8	6,0	1,0	3462,3	164,9
POWIAT NIDZICKI:							
Gminy miejsko – wiejskie: *Urban-rural gminas:*							
Nidzica	44991,4	19338,5	9967,2	80,2	-	13746,7	1858,8
Gminy wiejskie: *Rural gminas:*							
Janowiec Kościelny	9123,6	1387,2	2408,5	720,0	7,6	4133,3	467,1
Janowo	6724,0	1612,3	1813,8	-	1,6	2764,5	531,7
Kozłowo	14086,1	2686,9	4723,2	-	-	6676,0	-
POWIAT OLSZTYŃSKI:							
Gminy miejsko – wiejskie: *Urban-rural gminas:*							
Barczewo	34175,4	16098,1	7662,3	440,0	162,4	9333,0	479,7
Biskupiec	46401,4	17258,6	9057,7	196,8	48,9	13106,1	6733,4
Dobre Miasto	37821,0	14710,5	7892,9	101,4	47,3	9102,1	5966,9
Jeziorany	22114,3	5865,6	3964,4	16,2	182,9	8083,3	4001,9
Olsztynek	31854,7	16504,4	6103,0	44,4	113,4	8183,4	906,2

TABL. 3 (62). **DOCHODY BUDŻETÓW GMIN[a] WEDŁUG RODZAJÓW W 2007 R. (cd.)**
REVENUE OF GMINAS BUDGETS[a] BY TYPE IN 2007 (cont.)

WYSZCZEGÓLNIENIE *SPECIFICATION*	Ogółem *Total*	Dochody własne *Own revenue*	Dotacje celowe z budżetu państwa *Appropriated allocations from the state budget*	Dotacje otrzymane z funduszy celowych *Allocations received from appropriated funds*	Dotacje celowe otrzymane na zadania realizowane na podstawie porozumień między jednostkami samorządu terytorialnego *Appropriated allocations received for tasks realized on the basis of self-government agreements*	Subwencje ogólne *General subsidies*	Środki na dofinansowanie własnych zadań pozyskane z innych źródeł *Funds for additional financing of own tasks from other sources*
	w tys. zł *in thous. zl*						
Gminy wiejskie: *Rural gminas:*							
Dywity	23162,7	14316,2	3050,7	127,3	123,0	5321,0	224,5
Gietrzwałd	15164,6	8293,6	2299,4	51,3	35,0	3400,3	1084,9
Jonkowo	15473,9	8820,4	2713,3	-	18,2	3912,1	9,9
Kolno	8047,1	2651,0	2502,6	-	8,9	2819,4	65,2
Purda	18594,8	8780,4	4197,8	25,0	88,5	5343,1	160,0
Stawiguda	19422,1	14376,6	1760,8	-	45,3	3203,7	35,7
Świątki	10561,6	3068,4	2386,0	-	67,3	4585,0	454,9
POWIAT SZCZYCIEŃSKI:							
Gminy miejskie: *Urban gminas:*							
Szczytno	52638,8	26553,3	10255,5	110,9	1343,9	13731,2	644,0
Gminy miejsko – wiejskie: *Urban-rural gminas:*							
Pasym	12526,3	5225,4	2675,9	-	40,0	4557,5	27,4
Gminy wiejskie: *Rural gminas:*							
Dźwierzuty	16499,5	5060,7	4436,5	49,0	-	6945,9	7,3
Jedwabno	8963,5	3938,4	1992,8	30,1	8,0	2993,2	1,0
Rozogi	14960,9	2361,8	3904,0	32,8	191,4	8085,6	385,2
Szczytno	21380,4	8294,8	6347,3	100,0	24,2	6614,1	-
Świętajno	13601,8	4365,5	3518,4	47,3	16,2	5206,5	447,8
Wielbark	16085,3	3184,4	4855,2	220,0	-	7673,3	152,3
PODREGION EŁCKI ***SUBREGION***							
POWIAT EŁCKI:							
Gminy miejskie: *Urban gminas:*							
Ełk	124257,6	62852,9	20815,4	-	2370,8	32506,2	5712,4
Gminy wiejskie: *Rural gminas:*							
Ełk	23896,2	9807,3	6060,9	1,6	492,2	7534,2	-
Kalinowo	17222,5	3861,2	4540,8	-	378,5	7948,6	493,4
Prostki	17632,3	4237,6	4504,7	52,3	397,5	8440,2	-
Stare Juchy	8830,2	2705,8	2395,0	-	175,8	3553,6	-
POWIAT GIŻYCKI:							
Gminy miejskie: *Urban gminas:*							
Giżycko	61798,1	35268,6	9873,9	47,5	43,1	15529,9	1035,1
Gminy miejsko – wiejskie: *Urban-rural gminas:*							
Ryn	17011,3	6322,6	3755,3	-	-	5911,6	1021,9

TABL. 3 (62). **DOCHODY BUDŻETÓW GMIN [a] WEDŁUG RODZAJÓW W 2007 R. (dok.)**
REVENUE OF GMINAS BUDGETS [a] BY TYPE IN 2007 (cont.)

WYSZCZEGÓLNIENIE *SPECIFICATION*	Ogółem *Total*	Dochody własne *Own revenue*	Dotacje celowe z budżetu państwa *Appropriated allocations from the state budget*	Dotacje otrzymane z funduszy celowych *Allocations received from appropriated funds*	Dotacje celowe otrzymane na zadania realizowane na podstawie porozumień między jednostkami samorządu terytorialnego *Appropriated allocations received for tasks realized on the basis of self-government agreements*	Subwencje ogólne *General subsidies*	Środki na dofinansowanie własnych zadań pozyskane z innych źródeł *Funds for additional financing of own tasks from other sources*
	w tys. zł *in thous. zl*						
Gminy wiejskie: *Rural gminas:*							
Giżycko	20976,6	11405,1	3922,4	313,0	100,0	5040,7	195,3
Kruklanki	8298,7	3646,7	1689,9	-	55,0	2457,2	449,9
Miłki	9361,8	3081,7	2328,1	-	-	3930,6	21,4
Wydminy	14385,1	3749,4	3799,6	9,9	8,0	6807,1	11,1
POWIAT GOŁDAPSKI:							
Gminy miejsko – wiejskie: *Urban-rural gminas:*							
Gołdap	47496,9	18367,2	11009,2	67,0	30,0	16024,3	1999,3
Gminy wiejskie: *Rural gminas:*							
Banie Mazurskie	12816,0	2534,0	2757,1	-	-	4419,1	3105,8
Dubeninki	6952,2	1807,3	1836,0	-	4,4	3240,7	63,7
POWIAT OLECKI:							
Gminy miejsko – wiejskie: *Urban-rural gminas:*							
Olecko	49738,8	24732,8	10692,9	344,9	200,6	13764,9	2,8
Gminy wiejskie: *Rural gminas:*							
Kowale Oleckie	13974,0	3692,5	3193,2	-	497,3	6377,8	213,2
Świętajno	10356,2	2639,6	3034,4	-	69,0	4553,2	60,0
Wieliczki	8774,5	2073,0	2116,5	-	300,3	4284,1	0,5
POWIAT PISKI:							
Gminy miejsko – wiejskie: *Urban-rural gminas:*							
Biała Piska	28613,2	7761,8	6793,8	61,5	-	13814,5	181,7
Orzysz	23236,5	13209,0	4390,3	4,2	9,4	5486,0	137,8
Pisz	65483,5	28298,1	12172,9	120,0	1194,6	17083,6	6614,4
Ruciane – Nida	19313,0	8937,0	3306,3	-	18,0	7051,8	-
POWIAT WĘGORZEWSKI:							
Gminy miejsko – wiejskie: *Urban-rural gminas:*							
Węgorzewo	36516,6	18215,2	6806,7	758,3	58,0	10641,6	36,8
Gminy wiejskie: *Rural gminas:*							
Budry	7700,7	1760,0	2005,5	-	19,5	3331,2	584,5
Pozezdrze	9340,0	3244,5	1584,4	50,0	-	3597,2	864,0

[a] Bez dochodów gmin mających również statut miasta na prawach powiatu.

[a] *Excluding revenue of gminas which are also cities with powiat status.*

TABL. 4 (63). **WYDATKI BUDŻETÓW POWIATÓW I MIAST NA PRAWACH POWIATU WEDŁUG RODZAJÓW W 2007 R.**

EXPENDITURE OF POWIATS AND CITIES WITH POWIAT STATUS BUDGETS BY TYPE IN 2007

WYSZCZEGÓLNIENIE *SPECIFICATION*	Ogółem *Grand total*	W tym *Of which*							
		dotacje *allocations*	świadczenia na rzecz osób fizycznych *benefits for natural persons*	wydatki bieżące jednostek budżetowych *current expenditure of budgetary entities*				wydatki majątkowe *property expenditure*	
				razem *total*	w tym *of which*			razem *total*	w tym inwestycyjne [a] *of which investment expenditure* [a]
					wynagrodzenia *wages and salaries*	składki na obowiązkowe ubezpieczenia społeczne i Fundusz Pracy *contributions to compulsory social security and the Labour Fund*	zakup materiałów i usług *purchase of materials and services*		
	w tys. zł *in thous. zl*								
WOJEWÓDZTWO ..... ***VOIVODSHIP***	**1806080,0**	**163918,0**	**166947,2**	**1152667,7**	**670169,9**	**118483,9**	**291421,1**	**262021,8**	**258096,2**
Podregion elbląski ***Subregion***									
Powiaty: *Powiats:*									
braniewski	31568,4	761,9	2808,4	26604,1	15556,8	2501,9	5972,8	571,4	571,4
działdowski	35700,1	5572,8	3534,1	24079,3	14632,9	2429,9	4867,7	2347,6	2347,6
elbląski	33653,7	1494,6	3119,3	27228,3	13295,0	2608,4	10108,3	1115,2	1115,2
iławski	60636,8	1549,8	4237,9	49773,6	28934,4	5223,0	12326,7	3965,1	3965,1
nowomiejski	29079,0	219,2	2356,7	19381,7	11564,9	1901,0	4675,8	6604,3	6604,3
ostródzki	80230,6	5743,4	4852,4	60667,9	35062,4	6090,8	15348,6	7778,1	7778,1
Miasto na prawach powiatu: *City with powiat status:*									
Elbląg	388277,6	53416,1	48389,4	192073,0	112752,1	20483,5	47232,2	75469,9	74635,8
Podregion olsztyński ***Subregion***									
Powiaty: *Powiats:*									
bartoszycki	42460,6	1394,3	3783,9	35175,6	21221,5	3706,6	7563,2	1389,6	1389,6
kętrzyński	53481,3	3414,0	3892,3	42196,7	25603,5	4575,5	8728,8	2967,9	2967,9
lidzbarski	37325,5	1245,6	2411,2	29037,1	17464,5	2874,2	6377,7	4019,4	4019,4
mrągowski	41212,5	5207,7	2242,0	29051,0	18511,8	3100,1	5241,7	4359,0	4359,0
nidzicki	30269,6	3566,4	1787,5	21983,0	13042,3	2146,4	5522,1	2515,0	2515,0
olsztyński	70745,6	4199,9	4896,7	53593,9	28650,9	5476,4	15917,1	6813,8	6813,8
szczycieński	59033,0	1396,6	3704,3	38661,7	22731,4	4013,9	9150,4	14796,1	14796,1
Miasto na prawach powiatu: *City with powiat status:*									
Olsztyn	560940,3	54387,7	56988,1	323057,2	185046,3	33206,0	89247,8	98370,8	95279,3
Podregion ełcki ***Subregion***									
Powiaty: *Powiats:*									
ełcki	74581,3	10040,3	5663,2	56230,1	32654,8	5977,5	14049,3	2016,7	2016,7
giżycki	47690,0	5188,4	3157,0	32845,8	19485,8	3246,4	7732,7	6133,1	6133,1
gołdapski	19728,5	644,2	2185,9	15091,3	9553,2	1472,8	2921,8	1006,9	1006,9
olecki	38446,2	1954,4	2108,9	23989,8	13810,1	2329,2	6056,3	9028,9	9028,9
piski	40783,7	1852,2	3243,2	29774,0	18448,1	3152,2	5651,8	5568,5	5568,5
węgorzewski	30235,8	668,5	1585,0	22172,8	12147,5	1968,3	6728,4	5184,5	5184,5

[a] Łącznie z dotacjami na finansowanie zadań inwestycyjnych zakładów budżetowych, gospodarstw pomocniczych, środków specjalnych i funduszy celowych.

[a] *Including allocations for financing investment tasks of budgetary establishments, auxiliary units, special funds and appropriated funds.*

TABL. 5 (64). **WYDATKI BUDŻETÓW POWIATÓW I MIAST NA PRAWACH POWIATU WEDŁUG DZIAŁÓW W 2007 R.**

EXPENDITURE OF POWIATS AND CITIES WITH POWIAT STATUS BUDGETS BY DIVISION IN 2007

WYSZCZEGÓLNIENIE *SPECIFICATION*	Ogółem *Total*	W tym *Of which*							
		gospodarka mieszkaniowa *housing economy*	administracja publiczna *public administration*	oświata i wychowanie *education*	ochrona zdrowia *health care*	pomoc społeczna *social welfare*	gospodarka komunalna i ochrona środowiska *municipal economy and environmental protection*	kultura i ochrona dziedzictwa narodowego *culture and national heritage*	kultura fizyczna i sport *physical education and sport*
	W TYS. ZŁ *IN THOUS. ZL*								
WOJEWÓDZTWO ..... ***VOIVODSHIP***	**1806080,0**	**37307,2**	**153949,4**	**604304,6**	**58505,8**	**314192,8**	**52892,5**	**34627,2**	**19929,7**
Podregion elbląski ***Subregion***									
Powiaty: *Powiats:*									
braniewski	31568,4	169,0	3801,0	9518,9	1525,8	5690,3	-	9,9	9,5
działdowski	35700,1	113,6	4078,0	13072,5	2050,1	4787,4	-	68,3	38,0
elbląski	33653,7	110,1	4866,8	7672,4	70,3	10022,5	-	52,2	98,6
iławski	60636,8	111,0	5978,4	24594,8	3435,4	8262,8	-	65,9	59,1
nowomiejski	29079,0	417,3	3806,8	6513,9	6270,6	3958,3	1,8	23,3	54,8
ostródzki	80230,6	355,7	6109,3	31676,5	2022,1	9548,8	-	64,9	71,6
Miasto na prawach powiatu: *City with powiat status:*									
Elbląg	388277,6	23422,7	25229,5	115036,8	8743,3	73339,1	9710,7	9045,1	11895,9
Podregion olsztyński ***Subregion***									
Powiaty: *Powiats:*									
bartoszycki	42460,6	45,0	4273,7	14454,7	1711,3	8755,8	1,9	46,8	10,9
kętrzyński	53481,3	222,7	4627,2	22484,6	1986,4	5722,0	55,0	22,2	26,5
lidzbarski	37325,5	54,1	5125,0	13303,0	1958,9	3976,6	50,0	25,2	22,5
mrągowski	41212,5	184,4	4247,5	14804,4	1663,5	7168,8	-	8,0	9,0
nidzicki	30269,6	46,6	3032,3	10447,1	735,1	2731,0	-	10,6	19,5
olsztyński	70745,6	786,3	8029,4	13216,6	2438,6	25026,6	-	106,6	42,2
szczycieński	59033,0	173,0	4840,5	16791,5	2097,1	12620,3	49,6	272,1	-
Miasto na prawach powiatu: *City with powiat status:*									
Olsztyn	560940,3	10515,1	44650,0	202756,4	8339,3	89240,0	43011,0	23964,7	7329,9
Podregion ełcki ***Subregion***									
Powiaty: *Powiats:*									
ełcki	74581,3	120,2	5161,4	33420,6	1284,4	14975,8	8,6	38,0	89,4
giżycki	47690,0	77,4	4088,7	15675,5	1772,1	8149,6	-	85,9	85,7
gołdapski	19728,5	52,5	2603,6	5652,4	917,2	2973,4	-	19,5	9,6
olecki	38446,2	245,3	2810,6	10891,6	6582,5	4558,1	-	39,8	16,0
piski	40783,7	53,3	4029,8	17639,1	2096,2	2610,4	-	237,9	12,3
węgorzewski	30235,8	32,0	2560,1	4681,3	805,6	10075,2	4,2	420,4	28,7

TABL. 5 (64). **WYDATKI BUDŻETÓW POWIATÓW I MIAST NA PRAWACH POWIATU WEDŁUG DZIAŁÓW W 2007 R. (dok.)**

EXPENDITURE OF POWIATS AND CITIES WITH POWIAT STATUS BUDGETS BY DIVISION IN 2007 (cont.)

WYSZCZEGÓLNIENIE *SPECIFICATION*	Ogółem *Total*	W tym *Of which*							
		gospodarka mieszkaniowa *housing economy*	administracja publiczna *public administration*	oświata i wychowanie *education*	ochrona zdrowia *health care*	pomoc społeczna *social welfare*	gospodarka komunalna i ochrona środowiska *municipal economy and environmental protection*	kultura i ochrona dziedzictwa narodowego *culture and national heritage*	kultura fizyczna i sport *physical education and sport*
W % WYDATKÓW OGÓŁEM *IN % OF TOTAL EXPENDITURE*									
WOJEWÓDZTWO ..... ***VOIVODSHIP***	**100,0**	**2,1**	**8,5**	**33,5**	**3,2**	**17,4**	**2,9**	**1,9**	**1,1**
Podregion elbląski ***Subregion***									
Powiaty: *Powiats:*									
braniewski	100,0	0,5	12,0	30,2	4,8	18,0	-	0,0	0,0
działdowski	100,0	0,3	11,4	36,6	5,7	13,4	-	0,2	0,1
elbląski	100,0	0,3	14,5	22,8	0,2	29,8	-	0,2	0,3
iławski	100,0	0,2	9,9	40,6	5,7	13,6	-	0,1	0,1
nowomiejski	100,0	1,4	13,1	22,4	21,6	13,6	0,0	0,1	0,2
ostródzki	100,0	0,4	7,6	39,5	2,5	11,9	-	0,1	0,1
Miasto na prawach powiatu: *City with powiat status:*									
Elbląg	100,0	6,0	6,5	29,6	2,3	18,9	2,5	2,3	3,1
Podregion olsztyński ***Subregion***									
Powiaty: *Powiats:*									
bartoszycki	100,0	0,1	10,1	34,0	4,0	20,6	0,0	0,1	0,0
kętrzyński	100,0	0,4	8,7	42,0	3,7	10,7	0,1	0,0	0,0
lidzbarski	100,0	0,1	13,7	35,6	5,2	10,7	0,1	0,1	0,1
mrągowski	100,0	0,4	10,3	35,9	4,0	17,4	-	0,0	0,0
nidzicki	100,0	0,2	10,0	34,5	2,4	9,0	-	0,0	0,1
olsztyński	100,0	1,1	11,3	18,7	3,4	35,4	-	0,2	0,1
szczycieński	100,0	0,3	8,2	28,4	3,6	21,4	0,1	0,5	-
Miasto na prawach powiatu: *City with powiat status:*									
Olsztyn	100,0	1,9	8,0	36,1	1,5	15,9	7,7	4,3	1,3
Podregion ełcki ***Subregion***									
Powiaty: *Powiats:*									
ełcki	100,0	0,2	6,9	44,8	1,7	20,1	0,0	0,1	0,1
giżycki	100,0	0,2	8,6	32,9	3,7	17,1	-	0,2	0,2
gołdapski	100,0	0,3	13,2	28,7	4,6	15,1	-	0,1	0,0
olecki	100,0	0,6	7,3	28,3	17,1	11,9	-	0,1	0,0
piski	100,0	0,1	9,9	43,3	5,1	6,4	-	0,6	0,0
węgorzewski	100,0	0,1	8,5	15,5	2,7	33,3	0,0	1,4	0,1

TABL. 6 (65). **WYDATKI BUDŻETÓW GMIN[a] WEDŁUG RODZAJÓW W 2007 R.**
EXPENDITURE OF GMINAS BUDGETS[a] BY TYPE IN 2007

WYSZCZEGÓLNIENIE *SPECIFICATION*	Ogółem *Grand total*	W tym *Of which*							
		dotacje *allocations*	świadczenia na rzecz osób fizycznych *benefits for natural persons*	wydatki bieżące jednostek budżetowych *current expenditure of budgetary entities*				wydatki majątkowe *property expenditure*	
				razem *total*	w tym *of which*			razem *total*	w tym inwestycyjne[b] *of which investment expenditure*[b]
					wynagrodzenia *wages and salaries*	składki na obowiązkowe ubezpieczenia społeczne i Fundusz Pracy *contributions to compulsory social security and the Labour Fund*	zakup materiałów i usług *purchase of materials and services*		
	w tys. zł *in thous. zl*								
WOJEWÓDZTWO ..... ***VOIVODSHIP***	**2610722,4**	**125000,9**	**610157,5**	**1438946,7**	**772418,5**	**151067,5**	**414745,7**	**411173,7**	**404131,1**
PODREGION ELBLĄSKI ***SUBREGION***									
POWIAT BRANIEWSKI:									
Gminy miejskie: *Urban gminas:*									
Braniewo	33573,6	2465,6	7972,5	20283,1	13185,6	2500,9	3672,5	2663,0	2663,0
Gminy miejsko – wiejskie: *Urban-rural gminas:*									
Frombork	8239,3	206,1	2289,2	5385,0	2978,3	561,5	1439,0	298,6	298,6
Pieniężno	16025,5	381,9	3986,4	10258,8	5124,0	1553,3	2976,0	1212,7	1212,7
Gminy wiejskie: *Rural gminas:*									
Braniewo	12598,4	322,2	4390,3	7156,0	3556,5	701,1	2276,6	605,9	405,9
Lelkowo	8054,7	286,9	2658,6	4295,6	2453,5	505,3	894,2	691,2	691,2
Płoskinia	7450,5	195,6	2153,5	4666,4	2594,2	510,7	1399,7	340,7	340,7
Wilczęta	7183,7	94,0	2106,8	4449,8	2365,9	459,6	1314,9	516,2	516,2
POWIAT DZIAŁDOWSKI:									
Gminy miejskie: *Urban gminas:*									
Działdowo	39726,9	1154,9	8525,0	23714,1	14610,7	2703,8	5092,0	6290,4	5840,4
Gminy miejsko – wiejskie: *Urban-rural gminas:*									
Lidzbark	28697,9	658,9	7269,0	17632,1	9817,2	1930,2	4822,4	3035,1	2935,1
Gminy wiejskie: *Rural gminas:*									
Działdowo	22755,6	963,6	5972,3	12660,2	6668,3	1353,2	3621,5	3029,1	3029,1
Iłowo-Osada	20891,3	579,1	4280,8	9642,7	5789,6	1157,9	2149,8	6266,2	6266,2
Płośnica	11450,3	277,4	3406,8	7076,6	3987,5	793,6	1680,6	604,8	604,8
Rybno	15992,9	518,2	4380,4	10279,9	6082,3	1247,7	2297,8	745,9	745,9
POWIAT ELBLĄSKI:									
Gminy miejsko – wiejskie: *Urban-rural gminas:*									
Młynary	11527,7	435,4	3205,5	7052,1	3979,8	833,2	1849,5	811,7	811,7
Pasłęk	44188,3	1580,4	11960,8	21376,7	12053,7	2334,7	5719,9	8947,6	8947,6
Tolkmicko	14509,5	874,8	4771,4	7461,8	4124,0	808,7	2072,2	1214,4	1214,4

TABL. 6 (65). **WYDATKI BUDŻETÓW GMIN[a] WEDŁUG RODZAJÓW W 2007 R. (cd.)**

EXPENDITURE OF GMINAS BUDGETS[a] BY TYPE IN 2007 (cont.)

WYSZCZEGÓLNIENIE *SPECIFICATION*	Ogółem *Grand total*	W tym *Of which*							
		dotacje *allocations*	świadczenia na rzecz osób fizycznych *benefits for natural persons*	wydatki bieżące jednostek budżetowych *current expenditure of budgetary entities*				wydatki majątkowe *property expenditure*	
				razem *total*	w tym *of which*			razem *total*	w tym inwestycyjne[b] *of which investment expenditure*[b]
					wynagrodzenia *wages and salaries*	składki na obowiązkowe ubezpieczenia społeczne i Fundusz Pracy *contributions to compulsory social security and the Labour Fund*	zakup materiałów i usług *purchase of materials and services*		
	w tys. zł *in thous. zl*								
Gminy wiejskie: *Rural gminas:*									
Elbląg	21886,7	290,1	4636,0	11455,5	6031,3	1155,0	3207,8	5084,8	5084,8
Godkowo	7063,6	157,8	2068,1	4702,8	2564,1	495,3	1254,8	107,6	107,6
Gronowo Elbląskie	11706,3	492,3	2885,5	7715,6	4423,2	857,6	1921,6	425,4	425,4
Markusy	10482,3	180,1	3184,0	5654,1	3267,1	619,1	1324,4	1397,9	1397,9
Milejewo	7103,5	101,1	1615,4	4824,7	2997,3	587,8	917,5	487,6	487,6
Rychliki	11452,4	119,7	3112,2	8022,5	4466,0	942,8	823,8	42,2	42,2
POWIAT IŁAWSKI:									
Gminy miejskie: *Urban gminas:*									
Iława	74826,6	2624,1	11915,1	46357,1	22206,1	4187,0	14494,2	12184,4	11484,4
Lubawa	20043,4	2079,4	4092,9	10357,7	5403,9	1022,7	3194,8	3166,1	2984,7
Gminy miejsko – wiejskie: *Urban-rural gminas:*									
Kisielice	16149,6	955,3	4250,6	8254,9	4541,2	923,9	2028,4	2309,4	2309,4
Susz	31918,5	493,6	8899,4	14623,1	8291,0	1590,3	3609,5	7720,6	7720,6
Zalewo	24189,6	661,4	4190,3	9113,0	5367,7	971,5	1980,8	10065,6	10065,6
Gminy wiejskie: *Rural gminas:*									
Iława	35217,4	644,5	7311,5	15763,5	8635,0	1598,8	4426,0	11329,7	11329,7
Lubawa	22823,4	238,5	5926,4	14444,7	7643,8	1538,3	4023,4	2154,0	2154,0
POWIAT NOWOMIEJSKI:									
Gminy miejskie: *Urban gminas:*									
Nowe Miasto Lubawskie	29396,0	1444,2	5891,3	15618,5	8850,3	1707,1	4240,7	6142,0	6092,0
Gminy wiejskie: *Rural gminas:*									
Biskupiec	23336,3	448,5	6711,9	11869,4	6896,3	1362,2	2496,2	4125,8	4125,8
Grodziczno	15322,6	214,6	3984,2	9070,5	5300,2	1045,8	1775,2	1988,6	1988,6
Kurzętnik	19492,8	456,2	5480,3	10363,4	5932,5	1189,0	2450,5	3090,0	3090,0
Nowe Miasto Lubawskie	19677,2	400,3	5568,0	10258,3	5852,8	1131,0	2504,7	3345,0	3345,0
POWIAT OSTRÓDZKI:									
Gminy miejskie: *Urban gminas:*									
Ostróda	72328,1	8421,7	14150,0	34115,5	18236,4	3381,9	10970,4	15294,9	15294,9
Gminy miejsko – wiejskie: *Urban-rural gminas:*									
Miłakowo	13818,7	489,7	4030,5	8383,6	4392,9	839,6	2567,9	807,8	807,8
Miłomłyn	12562,9	329,7	3082,5	7214,7	4243,4	818,2	1576,5	1792,0	1792,0
Morąg	60450,1	1228,6	16109,4	32392,3	17845,8	3567,7	9061,4	9637,1	9037,1

TABL. 6 (65). **WYDATKI BUDŻETÓW GMIN[a] WEDŁUG RODZAJÓW W 2007 R. (cd.)**
EXPENDITURE OF GMINAS BUDGETS[a] BY TYPE IN 2007 (cont.)

WYSZCZEGÓLNIENIE *SPECIFICATION*	Ogółem *Grand total*	W tym *Of which*							
		dotacje *allocations*	świadczenia na rzecz osób fizycznych *benefits for natural persons*	wydatki bieżące jednostek budżetowych *current expenditure of budgetary entities*				wydatki majątkowe *property expenditure*	
				razem *total*	w tym *of which*			razem *total*	w tym inwestycyjne[b] *of which investment expenditure*[b]
					wynagrodzenia *wages and salaries*	składki na obowiązkowe ubezpieczenia społeczne i Fundusz Pracy *contributions to compulsory social security and the Labour Fund*	zakup materiałów i usług *purchase of materials and services*		
	w tys. zł *in thous. zl*								
Gminy wiejskie: *Rural gminas:*									
Dąbrówno	13138,9	509,6	3286,6	6566,6	3993,5	803,4	1216,8	2725,0	2725,0
Grunwald	16139,0	487,0	4693,7	9835,9	4740,0	828,1	2659,6	869,7	869,7
Łukta	13205,4	408,3	3303,3	6387,4	3693,6	681,7	1609,1	2912,1	2912,1
Małdyty	14148,0	352,4	3755,4	8956,1	4793,9	949,1	2581,8	820,5	820,5
Ostróda	35021,0	1071,2	9269,5	19832,9	11037,9	2257,2	5218,3	4746,2	4746,2
PODREGION OLSZTYŃSKI ***SUBREGION***									
POWIAT BARTOSZYCKI:									
Gminy miejskie: *Urban gminas:*									
Bartoszyce	51623,8	4582,6	12047,5	27921,9	15136,9	2781,2	7968,2	6764,1	6764,1
Górowo Iławeckie	15435,5	1371,3	3256,1	8893,6	4853,2	904,9	2705,5	1642,6	1642,6
Gminy miejsko – wiejskie: *Urban-rural gminas:*									
Bisztynek	14729,2	530,5	3822,6	9140,6	4779,5	944,0	2679,2	892,6	892,6
Sępopol	16501,4	698,2	5293,7	9846,0	4700,7	909,5	2628,3	505,6	505,6
Gminy wiejskie: *Rural gminas:*									
Bartoszyce	24252,3	1752,4	8248,4	12264,9	7048,0	1357,1	2631,1	1882,9	1882,9
Górowo Iławeckie	18456,4	324,2	6477,8	9890,5	5392,0	1052,3	2816,5	1568,9	1568,9
POWIAT KĘTRZYŃSKI:									
Gminy miejskie: *Urban gminas:*									
Kętrzyn	55430,9	4313,6	12058,3	29064,7	13004,7	2463,5	11772,0	9066,5	8746,5
Gminy miejsko – wiejskie: *Urban-rural gminas:*									
Korsze	26027,1	1045,9	8564,9	13727,4	7945,0	1527,4	3162,6	2375,5	2375,5
Reszel	19095,2	782,2	4381,2	9898,4	5591,4	1046,2	2601,2	3851,1	3851,1
Gminy wiejskie: *Rural gminas:*									
Barciany	17529,9	1198,2	5737,2	8937,3	4580,7	902,9	2348,6	1401,6	1401,6
Kętrzyn	19453,7	265,0	6315,0	11496,4	5921,6	1252,6	3473,2	1255,0	1255,0
Srokowo	9608,5	310,9	2690,7	6144,6	3370,9	665,5	1552,4	368,8	368,8
POWIAT LIDZBARSKI:									
Gminy miejskie: *Urban gminas:*									
Lidzbark Warmiński	30814,6	2429,4	7135,8	17312,9	9690,5	1804,5	4586,8	3547,6	3547,6

TABL. 6 (65). **WYDATKI BUDŻETÓW GMIN[a] WEDŁUG RODZAJÓW W 2007 R. (cd.)**

EXPENDITURE OF GMINAS BUDGETS[a] BY TYPE IN 2007 (cont.)

WYSZCZEGÓLNIENIE *SPECIFICATION*	Ogółem *Grand total*	W tym *Of which*							
		dotacje *allocations*	świadczenia na rzecz osób fizycznych *benefits for natural persons*	wydatki bieżące jednostek budżetowych *current expenditure of budgetary entities*				wydatki majątkowe *property expenditure*	
				razem *total*	w tym *of which*			razem *total*	w tym inwestycyjne[b] *of which investment expenditure*[b]
					wynagrodzenia *wages and salaries*	składki na obowiązkowe ubezpieczenia społeczne i Fundusz Pracy *contributions to compulsory social security and the Labour Fund*	zakup materiałów i usług *purchase of materials and services*		
	w tys. zł *in thous. zl*								
Gminy miejsko – wiejskie: *Urban-rural gminas:*									
Orneta	29234,7	2330,0	6517,8	16552,3	9053,9	1711,8	4836,8	3484,1	3484,1
Gminy wiejskie: *Rural gminas:*									
Kiwity	7618,9	256,9	1780,7	5327,0	3056,5	594,3	1363,2	214,0	214,0
Lidzbark Warmiński	15263,6	393,0	3920,5	8662,9	5189,8	999,4	1914,0	2191,4	2191,4
Lubomino	7662,6	162,0	1969,5	5156,6	2978,0	577,8	1149,3	335,7	335,7
POWIAT MRĄGOWSKI:									
Gminy miejskie: *Urban gminas:*									
Mrągowo	52680,6	2233,2	9537,6	25926,2	13539,6	2576,4	8655,5	14865,4	14078,7
Gminy miejsko – wiejskie: *Urban-rural gminas:*									
Mikołajki	22231,1	1801,2	4117,1	11189,3	5937,6	1129,1	3393,5	5054,8	5054,8
Gminy wiejskie: *Rural gminas:*									
Mrągowo	17641,7	370,2	4377,7	8419,1	4691,3	918,9	2032,2	3741,4	3706,9
Piecki	16921,3	604,8	4735,1	9109,5	5506,8	1101,7	1893,2	2392,0	2392,0
Sorkwity	9875,4	761,1	2683,2	5684,6	3455,9	699,4	1133,1	569,9	569,9
POWIAT NIDZICKI:									
Gminy miejsko – wiejskie: *Urban-rural gminas:*									
Nidzica	44884,2	1532,2	10090,4	28542,4	15269,4	2903,5	8858,1	4279,8	4139,4
Gminy wiejskie: *Rural gminas:*									
Janowiec Kościelny	11347,0	187,0	2104,9	4880,0	2432,6	455,6	1511,3	4090,2	4090,2
Janowo	5680,3	207,1	1753,0	3457,7	1906,1	370,8	912,3	239,1	239,1
Kozłowo	14354,7	613,3	4303,3	8418,4	4228,2	807,0	2656,7	1006,9	1006,9
POWIAT OLSZTYŃSKI:									
Gminy miejsko – wiejskie: *Urban-rural gminas:*									
Barczewo	33959,7	2228,6	7236,8	17751,7	9299,0	1775,7	5403,5	6402,4	5787,4
Biskupiec	42330,7	2862,9	9337,6	20336,7	11280,8	2119,6	5800,0	9406,7	9406,7
Dobre Miasto	47929,7	2084,5	7846,8	17645,2	9362,2	1814,2	5259,2	19771,9	18505,9
Jeziorany	22409,6	1089,8	3736,4	11150,3	5961,7	1133,4	3362,5	6340,7	6340,7
Olsztynek	29144,3	1069,0	5891,5	16839,4	9848,2	1844,7	4169,2	4986,5	4986,5

TABL. 6 (65). **WYDATKI BUDŻETÓW GMIN[a] WEDŁUG RODZAJÓW W 2007 R. (cd.)**

EXPENDITURE OF GMINAS BUDGETS[a] BY TYPE IN 2007 (cont.)

WYSZCZEGÓLNIENIE *SPECIFICATION*	Ogółem *Grand total*	W tym *Of which*							
		dotacje *allocations*	świadczenia na rzecz osób fizycznych *benefits for natural persons*	wydatki bieżące jednostek budżetowych *current expenditure of budgetary entities*				wydatki majątkowe *property expenditure*	
				razem *total*	w tym *of which*			razem *total*	w tym inwestycyjne[b] *of which investment expenditure*[b]
					wynagrodzenia *wages and salaries*	składki na obowiązkowe ubezpieczenia społeczne i Fundusz Pracy *contributions to compulsory social security and the Labour Fund*	zakup materiałów i usług *purchase of materials and services*		
	w tys. zł *in thous. zl*								
Gminy wiejskie: *Rural gminas:*									
Dywity	23360,5	817,1	3223,0	13964,5	6733,9	1334,8	5027,6	5058,7	5058,7
Gietrzwałd	16563,9	799,5	2400,3	6989,6	3909,7	756,7	1883,4	6220,0	6220,0
Jonkowo	15526,4	427,5	2862,7	8898,4	4359,4	837,2	3278,9	3317,4	3317,4
Kolno	7941,8	156,0	1704,3	4892,6	2615,2	623,6	945,3	924,9	924,9
Purda	17475,0	273,0	4249,5	10488,6	5170,4	1029,0	3377,6	2146,4	2146,4
Stawiguda	16522,0	863,5	2010,3	9986,1	4712,9	902,0	3485,6	3538,1	3538,1
Świątki	9854,7	277,0	2336,7	6476,2	3676,7	724,8	1564,7	707,9	707,9
POWIAT SZCZYCIEŃSKI:									
Gminy miejskie: *Urban gminas:*									
Szczytno	51301,9	3153,7	10997,9	30742,2	18250,6	3410,1	6948,1	5534,2	5414,2
Gminy miejsko – wiejskie: *Urban-rural gminas:*									
Pasym	11794,3	549,7	2903,9	7156,0	4085,8	789,2	1807,6	1025,3	1025,3
Gminy wiejskie: *Rural gminas:*									
Dźwierzuty	14492,7	612,0	4213,2	8726,2	4795,6	988,1	2291,0	747,7	747,7
Jedwabno	8916,4	469,5	1947,5	5670,6	2982,2	622,1	1702,4	778,7	778,7
Rozogi	14078,5	831,1	3662,7	8418,1	5071,8	1030,9	1867,3	1006,9	1006,9
Szczytno	22874,1	1655,7	6261,1	9973,8	5126,5	995,0	3003,6	4946,8	4946,8
Świętajno	12574,1	666,8	3288,4	7364,0	4231,4	826,6	1795,8	1239,3	1239,3
Wielbark	15530,1	510,3	4689,5	7999,8	4424,2	946,5	2193,4	2168,0	2168,0
PODREGION EŁCKI ***SUBREGION***									
POWIAT EŁCKI:									
Gminy miejskie: *Urban gminas:*									
Ełk	120649,8	10206,2	20390,5	64456,5	29745,9	5766,2	26714,7	24528,3	23248,3
Gminy wiejskie: *Rural gminas:*									
Ełk	24004,4	1244,9	6404,4	13779,3	7293,9	1441,4	4056,6	2520,2	2520,2
Kalinowo	15467,0	727,2	4217,1	9356,3	5099,5	993,0	2504,0	999,7	999,7
Prostki	16571,7	361,2	4956,1	9475,8	5402,4	1091,6	2199,7	1664,8	1664,8
Stare Juchy	8855,4	341,0	2354,6	5743,7	3260,3	614,9	1453,8	394,0	394,0
POWIAT GIŻYCKI:									
Gminy miejskie: *Urban gminas:*									
Giżycko	61275,6	5018,2	12165,2	33149,3	15649,5	2996,3	13135,1	10653,4	10653,4
Gminy miejsko – wiejskie: *Urban-rural gminas:*									
Ryn	13912,0	444,6	4031,1	8460,2	4657,9	946,0	2085,5	890,1	890,1

TABL. 6 (65). **WYDATKI BUDŻETÓW GMIN[a] WEDŁUG RODZAJÓW W 2007 R. (dok.)**

EXPENDITURE OF GMINAS BUDGETS[a] BY TYPE IN 2007 (cont.)

WYSZCZEGÓLNIENIE *SPECIFICATION*	Ogółem *Grand total*	W tym *Of which*							
		dotacje *allocations*	świadczenia na rzecz osób fizycznych *benefits for natural persons*	wydatki bieżące jednostek budżetowych *current expenditure of budgetary entities*				wydatki majątkowe *property expenditure*	
				razem *total*	w tym *of which*			razem *total*	w tym inwestycyjne[b] *of which investment expenditure*[b]
					wynagrodzenia *wages and salaries*	składki na obowiązkowe ubezpieczenia społeczne i Fundusz Pracy *contributions to compulsory social security and the Labour Fund*	zakup materiałów i usług *purchase of materials and services*		
	w tys. zł *in thous. zl*								
Gminy wiejskie: *Rural gminas:*									
Giżycko	22029,6	1472,1	4682,5	12862,4	5746,3	1134,4	5240,0	2958,1	2958,1
Kruklanki	6865,3	365,6	1792,3	4280,0	2136,6	421,3	1424,9	392,6	392,6
Miłki	10061,1	348,7	2430,7	6520,4	3486,2	674,4	1893,6	625,0	625,0
Wydminy	13943,8	508,1	3870,8	8671,4	4794,3	958,0	2290,8	743,7	743,7
POWIAT GOŁDAPSKI:									
Gminy miejsko – wiejskie: *Urban-rural gminas:*									
Gołdap	51713,4	2170,4	11478,9	27753,4	14560,5	2863,0	8882,1	9829,6	9829,6
Gminy wiejskie: *Rural gminas:*									
Banie Mazurskie	10970,2	368,6	2705,2	5960,3	3536,5	674,1	1346,1	1629,5	1629,5
Dubeninki	6868,1	235,4	1961,7	4039,6	2519,4	478,2	821,7	587,2	587,2
POWIAT OLECKI:									
Gminy miejsko – wiejskie: *Urban-rural gminas:*									
Olecko	47167,9	1540,0	10338,0	29813,1	14578,6	2954,4	10373,5	5033,0	4834,2
Gminy wiejskie: *Rural gminas:*									
Kowale Oleckie	13152,8	379,4	3288,2	7803,4	4199,6	844,9	2245,9	1582,0	1582,0
Świętajno	11652,9	474,6	3105,1	5680,8	3097,2	620,2	1372,1	2302,5	2302,5
Wieliczki	8570,1	390,2	2082,4	5547,0	2818,1	556,1	1764,4	489,1	489,1
POWIAT PISKI:									
Gminy miejsko – wiejskie: *Urban-rural gminas:*									
Biała Piska	26723,0	736,0	7765,0	17569,1	8764,7	1777,9	5948,7	387,7	387,7
Orzysz	26717,3	1199,5	5187,2	15686,3	8377,8	1644,0	4733,8	3521,1	3521,1
Pisz	59820,4	4472,1	13204,7	27289,5	14585,7	2846,9	7849,3	14763,3	14763,3
Ruciane – Nida	18407,1	1407,0	3873,8	12320,5	6293,1	1716,1	3518,2	499,3	499,3
POWIAT WĘGORZEWSKI:									
Gminy miejsko – wiejskie: *Urban-rural gminas:*									
Węgorzewo	33456,5	1353,4	6815,1	19588,6	10270,8	2009,4	5981,0	5540,6	5540,6
Gminy wiejskie: *Rural gminas:*									
Budry	7359,0	178,0	1790,9	4533,4	2450,7	485,8	1238,2	838,9	838,9
Pozezdrze	9807,3	310,3	1812,1	5726,0	2915,8	590,2	1856,1	1899,0	1899,0

a Bez wydatków gmin mających również status miasta na prawach powiatu. *b* Łącznie z dotacjami na finansowanie zadań inwestycyjnych zakładów budżetowych, gospodarstw pomocniczych, środków specjalnych i funduszy celowych.

a Excluding expenditure of gminas which are also cities with powiat status. b Including allocations for financing investment tasks of budgetary establishments, auxiliary units special funds and appropriated funds.

TABL. 7 (66). **WYDATKI BUDŻETÓW GMIN [a] WEDŁUG DZIAŁÓW W 2007 R.**
EXPENDITURE OF GMINAS BUDGETS [a] BY DIVISION IN 2007

WYSZCZEGÓLNIENIE *SPECIFICATION*	Ogółem *Total*	W tym *Of which*							
		gospodarka mieszkaniowa *housing economy*	administracja publiczna *public administration*	oświata i wychowanie *education*	ochrona zdrowia *health care*	pomoc społeczna *social welfare*	gospodarka komunalna i ochrona środowiska *municipal economy and environmental protection*	kultura i ochrona dziedzictwa narodowego *culture and national heritage*	kultura fizyczna i sport *physical education and sport*
	w tys. zł *in thous. zl*								
WOJEWÓDZTWO ..... ***VOIVODSHIP***	**2610722,4**	**78511,6**	**258015,0**	**919896,9**	**21647,9**	**642619,5**	**161565,2**	**80687,4**	**65470,7**
PODREGION ELBLĄSKI ***SUBREGION***									
POWIAT BRANIEWSKI:									
Gminy miejskie: *Urban gminas:*									
Braniewo	33573,6	1091,5	3164,6	13448,4	179,7	9346,6	1675,4	1040,8	655,2
Gminy miejsko – wiejskie: *Urban-rural gminas:*									
Frombork	8239,3	154,5	1242,0	2935,9	70,5	2200,8	556,7	224,3	27,1
Pieniężno	16025,5	277,0	2748,2	5909,4	58,0	4340,5	293,9	649,0	45,0
Gminy wiejskie: *Rural gminas:*									
Braniewo	12598,4	363,0	1586,9	3837,1	26,7	4567,8	611,6	200,4	27,8
Lelkowo	8054,7	157,0	1150,4	2552,2	11,5	2565,1	630,7	214,4	24,2
Płoskinia	7450,5	440,2	1298,6	2998,4	19,7	1960,3	77,5	89,0	7,2
Wilczęta	7183,7	84,0	999,1	2617,7	59,5	2194,5	139,1	67,0	37,2
POWIAT DZIAŁDOWSKI:									
Gminy miejskie: *Urban gminas:*									
Działdowo	39726,9	1062,7	3193,4	17706,1	381,6	9372,6	2078,0	1055,1	609,7
Gminy miejsko – wiejskie: *Urban-rural gminas:*									
Lidzbark	28697,9	524,7	3009,2	10431,9	178,0	8277,9	1215,3	597,9	572,2
Gminy wiejskie: *Rural gminas:*									
Działdowo	22755,6	231,3	2501,4	8188,4	82,8	5817,6	1774,2	741,7	144,3
Iłowo-Osada	20891,3	8,0	1720,1	6367,9	457,5	4597,1	4334,7	508,0	132,9
Płośnica	11450,3	43,2	1519,8	4910,9	59,9	3231,5	258,3	297,6	9,8
Rybno	15992,9	48,5	2298,2	7328,8	63,2	3781,0	197,0	282,8	245,0
POWIAT ELBLĄSKI:									
Gminy miejsko – wiejskie: *Urban-rural gminas:*									
Młynary	11527,7	308,9	1493,3	4367,0	53,2	3451,2	537,5	611,7	71,8
Pasłęk	44188,3	944,2	3320,7	14715,6	233,9	12142,3	1712,0	1156,8	577,4
Tolkmicko	14509,5	494,7	1375,0	4476,3	57,1	5009,1	529,4	510,3	60,0

TABL. 7 (66). **WYDATKI BUDŻETÓW GMIN [a] WEDŁUG DZIAŁÓW W 2007 R. (cd.)**
EXPENDITURE OF GMINAS BUDGETS [a] BY DIVISION IN 2007 (cont.)

WYSZCZEGÓLNIENIE *SPECIFICATION*	Ogółem *Total*	W tym *Of which*							
		gospodarka mieszkaniowa *housing economy*	administracja publiczna *public administration*	oświata i wychowanie *education*	ochrona zdrowia *health care*	pomoc społeczna *social welfare*	gospodarka komunalna i ochrona środowiska *municipal economy and environmental protection*	kultura i ochrona dziedzictwa narodowego *culture and national heritage*	kultura fizyczna i sport *physical education and sport*
	w tys. zł *in thous. zl*								
Gminy wiejskie: *Rural gminas:*									
Elbląg	21886,7	415,4	3148,0	8373,7	174,7	4997,4	599,9	290,1	25,5
Godkowo	7063,6	18,5	1205,6	2465,9	57,9	2140,7	158,1	110,0	15,2
Gronowo Elbląskie	11706,3	455,0	1913,9	4107,9	45,0	3201,3	359,0	169,8	23,9
Markusy	10482,3	180,7	1545,3	3404,2	27,0	3077,4	194,6	125,7	2,4
Milejewo	7103,5	121,0	1030,2	2867,9	34,6	1719,5	112,4	585,2	13,2
Rychliki	11452,4	116,7	963,3	6212,7	22,2	2801,0	118,3	107,3	15,0
POWIAT IŁAWSKI:									
Gminy miejskie: *Urban gminas:*									
Iława	74826,6	6616,9	4709,2	24445,0	523,2	14803,6	4475,1	6392,3	1613,1
Lubawa	20043,4	547,8	2118,5	6218,0	280,8	4988,6	1482,2	672,2	2022,0
Gminy miejsko – wiejskie: *Urban-rural gminas:*									
Kisielice	16149,6	142,7	1638,9	5353,1	22,8	4304,6	653,9	338,1	108,0
Susz	31918,5	91,0	2631,9	14633,5	98,9	8736,5	1671,1	406,8	325,4
Zalewo	24189,6	145,5	1661,8	5980,1	81,9	4222,1	9102,6	507,2	88,7
Gminy wiejskie: *Rural gminas:*									
Iława	35217,4	69,1	2455,5	14016,7	282,1	7242,3	5634,5	854,5	113,9
Lubawa	22823,4	350,0	2593,5	9840,7	189,3	6029,0	569,9	102,0	148,0
POWIAT NOWOMIEJSKI:									
Gminy miejskie: *Urban gminas:*									
Nowe Miasto Lubawskie	29396,0	93,6	2663,2	9370,5	144,7	6474,4	6543,6	864,6	888,9
Gminy wiejskie: *Rural gminas:*									
Biskupiec	23336,3	201,2	1698,3	8908,8	66,6	5930,9	152,5	379,1	54,1
Grodziczno	15322,6	105,5	1460,4	6419,8	61,1	3769,6	541,7	201,6	32,3
Kurzętnik	19492,8	74,2	1884,8	6817,4	1475,8	5665,9	197,1	528,5	671,9
Nowe Miasto Lubawskie	19677,2	756,4	1957,6	8067,7	57,6	5339,6	492,2	329,0	121,8
POWIAT OSTRÓDZKI:									
Gminy miejskie: *Urban gminas:*									
Ostróda	72328,1	1442,9	5272,6	24037,0	609,6	17049,2	6823,4	2677,4	2770,8
Gminy miejsko – wiejskie: *Urban-rural gminas:*									
Miłakowo	13818,7	287,2	1661,9	5752,7	59,1	3932,3	551,3	439,5	30,0
Miłomłyn	12562,9	78,5	1592,8	4318,0	103,8	2980,8	705,5	201,5	57,9
Morąg	60450,1	1059,6	4708,2	25192,8	644,6	17088,2	1920,8	1400,2	402,4

TABL. 7 (66). **WYDATKI BUDŻETÓW GMIN [a] WEDŁUG DZIAŁÓW W 2007 R. (cd.)**
EXPENDITURE OF GMINAS BUDGETS [a] BY DIVISION IN 2007 (cont.)

WYSZCZEGÓLNIENIE *SPECIFICATION*	Ogółem *Total*	W tym *Of which*							
		gospodarka mieszkaniowa *housing economy*	administracja publiczna *public administration*	oświata i wychowanie *education*	ochrona zdrowia *health care*	pomoc społeczna *social welfare*	gospodarka komunalna i ochrona środowiska *municipal economy and environmental protection*	kultura i ochrona dziedzictwa narodowego *culture and national heritage*	kultura fizyczna i sport *physical education and sport*
	w tys. zł *in thous. zl*								
Gminy wiejskie: *Rural gminas:*									
Dąbrówno	13138,9	45,4	1244,1	4322,1	31,4	3257,5	2582,6	258,6	40,5
Grunwald	16139,0	588,6	1429,3	4834,4	49,4	4414,4	1298,9	398,3	496,6
Łukta	13205,4	29,7	1167,3	4295,4	162,1	3050,9	934,4	265,4	79,1
Małdyty	14148,0	411,6	1627,7	5525,9	121,9	3742,7	719,1	326,9	10,4
Ostróda	35021,0	457,2	3707,4	13414,7	226,2	9628,3	584,6	738,4	649,6
PODREGION OLSZTYŃSKI ***SUBREGION***									
POWIAT BARTOSZYCKI:									
Gminy miejskie: *Urban gminas:*									
Bartoszyce	51623,8	2421,8	4324,1	17454,6	284,5	14431,3	3527,6	1369,2	1026,2
Górowo Iławeckie	15435,5	1190,9	1550,5	4747,4	44,7	4030,1	1144,8	450,3	88,7
Gminy miejsko – wiejskie: *Urban-rural gminas:*									
Bisztynek	14729,2	466,7	1912,9	5342,8	56,4	3977,6	446,1	374,0	72,8
Sępopol	16501,4	807,3	1575,4	4775,9	50,8	5300,7	898,8	624,7	64,4
Gminy wiejskie: *Rural gminas:*									
Bartoszyce	24252,3	947,7	2468,5	8003,6	81,1	8125,7	754,4	736,3	91,9
Górowo Iławeckie	18456,4	826,5	2161,6	5404,0	43,9	6394,2	187,9	333,9	34,4
POWIAT KĘTRZYŃSKI:									
Gminy miejskie: *Urban gminas:*									
Kętrzyn	55430,9	4885,5	5713,7	13849,9	710,1	13913,5	4016,2	2127,1	4005,9
Gminy miejsko – wiejskie: *Urban-rural gminas:*									
Korsze	26027,1	113,9	2765,2	9049,8	76,7	8519,1	885,4	841,9	335,4
Reszel	19095,2	46,9	1727,3	5647,8	92,0	4737,6	660,4	638,2	238,1
Gminy wiejskie: *Rural gminas:*									
Barciany	17529,9	307,6	1643,6	5319,7	42,3	5471,7	475,1	626,5	88,3
Kętrzyn	19453,7	1030,0	2672,9	6355,7	132,5	6554,8	121,4	59,4	43,2
Srokowo	9608,5	125,3	1262,7	3316,2	37,2	2570,6	153,6	309,0	143,0
POWIAT LIDZBARSKI:									
Gminy miejskie: *Urban gminas:*									
Lidzbark Warmiński	30814,6	738,0	3016,8	10727,2	360,2	8392,2	1960,3	1043,0	1594,0

TABL. 7 (66). **WYDATKI BUDŻETÓW GMIN [a] WEDŁUG DZIAŁÓW W 2007 R. (cd.)**
EXPENDITURE OF GMINAS BUDGETS [a] BY DIVISION IN 2007 (cont.)

WYSZCZEGÓLNIENIE *SPECIFICATION*	Ogółem *Total*	W tym *Of which*							
		gospodarka mieszkaniowa *housing economy*	administracja publiczna *public administration*	oświata i wychowanie *education*	ochrona zdrowia *health care*	pomoc społeczna *social welfare*	gospodarka komunalna i ochrona środowiska *municipal economy and environmental protection*	kultura i ochrona dziedzictwa narodowego *culture and national heritage*	kultura fizyczna i sport *physical education and sport*
	w tys. zł *in thous. zl*								
Gminy miejsko – wiejskie: *Urban-rural gminas:*									
Orneta	29234,7	1109,0	3120,2	9679,8	163,7	7781,2	1579,5	1858,3	519,6
Gminy wiejskie: *Rural gminas:*									
Kiwity	7618,9	129,7	1225,1	3056,4	17,9	1754,6	237,5	81,8	10,3
Lidzbark Warmiński	15263,6	556,1	1929,3	4750,1	35,7	4073,1	304,6	939,2	14,4
Lubomino	7662,6	167,1	1122,1	3026,0	71,1	1908,0	388,3	217,5	24,6
POWIAT MRĄGOWSKI:									
Gminy miejskie: *Urban gminas:*									
Mrągowo	52680,6	4218,9	3802,5	14316,1	550,0	11673,1	6006,9	1356,7	1334,4
Gminy miejsko – wiejskie: *Urban-rural gminas:*									
Mikołajki	22231,1	482,2	1853,5	6900,9	228,7	4890,8	3453,7	664,0	342,6
Gminy wiejskie: *Rural gminas:*									
Mrągowo	17641,7	158,6	1608,2	5059,6	122,9	4484,1	401,7	94,1	2891,2
Piecki	16921,3	43,3	1686,5	6315,8	174,7	4652,3	588,6	573,9	59,9
Sorkwity	9875,4	590,4	1437,1	3911,3	56,8	2706,4	187,1	209,3	32,9
POWIAT NIDZICKI:									
Gminy miejsko – wiejskie: *Urban-rural gminas:*									
Nidzica	44884,2	897,3	4148,8	16787,2	369,0	11682,2	2271,5	1430,5	655,9
Gminy wiejskie: *Rural gminas:*									
Janowiec Kościelny	11347,0	9,0	1075,1	6508,1	25,5	2063,9	209,1	127,0	111,4
Janowo	5680,3	102,5	879,0	1788,8	36,6	1733,2	180,0	203,9	16,3
Kozłowo	14354,7	220,8	1733,5	5312,7	37,8	4119,0	873,8	438,6	107,1
POWIAT OLSZTYŃSKI:									
Gminy miejsko – wiejskie: *Urban-rural gminas:*									
Barczewo	33959,7	1610,3	3145,7	13851,4	209,2	8060,3	842,5	976,4	107,2
Biskupiec	42330,7	430,3	3649,0	13529,0	376,5	10031,3	1883,2	952,3	340,8
Dobre Miasto	47929,7	1062,1	2857,9	11335,3	211,9	8636,9	1011,8	3183,6	14424,0
Jeziorany	22409,6	764,7	1879,8	7009,5	72,6	3784,0	5068,6	626,4	107,3
Olsztynek	29144,3	239,8	2698,0	11000,5	259,9	6630,2	2599,2	649,2	265,0

TABL. 7 (66). **WYDATKI BUDŻETÓW GMIN [a] WEDŁUG DZIAŁÓW W 2007 R. (cd.)**
EXPENDITURE OF GMINAS BUDGETS [a] BY DIVISION IN 2007 (cont.)

WYSZCZEGÓLNIENIE *SPECIFICATION*	Ogółem *Total*	W tym *Of which*							
		gospodarka mieszkaniowa *housing economy*	administracja publiczna *public administration*	oświata i wychowanie *education*	ochrona zdrowia *health care*	pomoc społeczna *social welfare*	gospodarka komunalna i ochrona środowiska *municipal economy and environmental protection*	kultura i ochrona dziedzictwa narodowego *culture and national heritage*	kultura fizyczna i sport *physical education and sport*
	w tys. zł *in thous. zl*								
Gminy wiejskie: *Rural gminas:*									
Dywity	23360,5	223,2	2877,8	8142,3	138,1	2975,9	1713,7	653,0	494,5
Gietrzwałd	16563,9	1041,6	1790,6	4030,5	2088,7	2411,5	442,8	517,0	44,7
Jonkowo	15526,4	-	1725,6	6450,1	175,0	2849,0	2939,9	307,0	46,0
Kolno	7941,8	50,6	1103,7	3143,0	22,6	1586,3	500,1	154,9	7,9
Purda	17475,0	542,2	2027,5	6634,1	101,2	3938,7	823,7	170,0	47,0
Stawiguda	16522,0	519,9	2254,9	5233,4	49,1	1929,7	1637,0	326,5	188,7
Świątki	9854,7	203,3	1285,7	4008,6	51,8	2217,8	376,6	332,5	38,5
POWIAT SZCZYCIEŃSKI:									
Gminy miejskie: *Urban gminas:*									
Szczytno	51301,9	969,1	5583,3	19002,8	389,0	12554,9	5434,9	1226,0	981,0
Gminy miejsko – wiejskie: *Urban-rural gminas:*									
Pasym	11794,3	402,6	1418,0	4848,6	118,1	2764,5	467,7	307,9	26,5
Gminy wiejskie: *Rural gminas:*									
Dźwierzuty	14492,7	212,7	1661,8	6089,0	77,0	4108,2	197,8	345,8	-
Jedwabno	8916,4	297,4	1708,4	3370,2	78,7	2030,5	272,2	347,0	30,1
Rozogi	14078,5	44,4	1373,4	6355,1	48,4	3680,2	334,8	435,7	-
Szczytno	22874,1	232,5	2183,5	8665,3	57,4	6317,9	660,2	251,7	38,7
Świętajno	12574,1	344,8	1202,6	5608,9	52,9	3407,5	506,8	247,7	6,6
Wielbark	15530,1	71,9	1437,5	7195,2	46,7	4336,2	312,1	370,9	152,3
PODREGION EŁCKI ***SUBREGION***									
POWIAT EŁCKI:									
Gminy miejskie: *Urban gminas:*									
Ełk	120649,8	3153,4	7495,6	40414,7	1042,3	23666,9	9061,6	2492,5	9421,1
Gminy wiejskie: *Rural gminas:*									
Ełk	24004,4	407,3	2470,7	9359,9	89,7	6339,6	585,2	398,5	88,7
Kalinowo	15467,0	135,4	1719,3	5943,4	51,0	4034,1	454,5	221,1	7,9
Prostki	16571,7	142,5	1700,1	6184,2	111,5	4832,0	555,3	239,3	30,0
Stare Juchy	8855,4	138,7	1307,5	2858,2	50,8	2222,4	505,6	196,5	27,1
POWIAT GIŻYCKI:									
Gminy miejskie: *Urban gminas:*									
Giżycko	61275,6	4892,9	4927,5	20875,7	754,4	13300,2	7172,5	1784,3	1942,1
Gminy miejsko – wiejskie: *Urban-rural gminas:*									
Ryn	13912,0	161,0	1674,5	5264,5	121,0	3952,7	635,6	384,8	55,4

TABL. 7 (66). **WYDATKI BUDŻETÓW GMIN [a] WEDŁUG DZIAŁÓW W 2007 R. (dok.)**
EXPENDITURE OF GMINAS BUDGETS [a] BY DIVISION IN 2007 (cont.)

WYSZCZEGÓLNIENIE *SPECIFICATION*	Ogółem *Total*	W tym *Of which*							
		gospodarka mieszkaniowa *housing economy*	administracja publiczna *public administration*	oświata i wychowanie *education*	ochrona zdrowia *health care*	pomoc społeczna *social welfare*	gospodarka komunalna i ochrona środowiska *municipal economy and environmental protection*	kultura i ochrona dziedzictwa narodowego *culture and national heritage*	kultura fizyczna i sport *physical education and sport*
	w tys. zł *in thous. zl*								
Gminy wiejskie: *Rural gminas:*									
Giżycko	22029,6	908,3	2417,9	6760,7	123,2	4417,7	1414,7	1273,6	135,6
Kruklanki	6865,3	28,3	965,9	2296,4	44,6	1686,3	847,7	333,0	28,0
Miłki	10061,1	14,6	1618,4	4271,0	74,3	2238,6	506,9	274,8	72,3
Wydminy	13943,8	60,1	1290,7	5981,3	57,7	3709,5	427,1	455,2	45,2
POWIAT GOŁDAPSKI:									
Gminy miejsko – wiejskie: *Urban-rural gminas:*									
Gołdap	51713,4	2285,7	3959,0	16407,0	131,9	11780,0	2648,8	6125,2	5233,5
Gminy wiejskie: *Rural gminas:*									
Banie Mazurskie	10970,2	127,4	1409,8	3187,8	28,6	2642,0	534,3	358,6	11,4
Dubeninki	6868,1	532,8	1112,7	2371,2	16,5	1764,3	80,5	237,6	-
POWIAT OLECKI:									
Gminy miejsko – wiejskie: *Urban-rural gminas:*									
Olecko	47167,9	3944,1	4905,3	15794,9	811,9	12040,5	2320,8	1175,6	1216,7
Gminy wiejskie: *Rural gminas:*									
Kowale Oleckie	13152,8	231,2	1738,4	5090,8	374,8	3229,6	632,5	346,3	24,0
Świętajno	11652,9	222,7	1234,1	3275,8	179,3	3127,5	274,7	201,2	0,9
Wieliczki	8570,1	94,1	1172,2	3119,4	26,6	2010,1	330,9	186,0	6,0
POWIAT PISKI:									
Gminy miejsko – wiejskie: *Urban-rural gminas:*									
Biała Piska	26723,0	2362,1	2357,8	10720,1	107,7	7182,5	496,8	530,0	89,2
Orzysz	26717,3	1198,2	3665,0	9310,3	322,7	5586,1	546,8	1147,3	476,6
Pisz	59820,4	2021,0	5566,7	20127,6	390,1	13967,3	2340,3	1784,3	639,3
Ruciane – Nida	18407,1	1100,5	2571,6	7801,2	118,9	3721,5	461,7	587,9	122,9
POWIAT WĘGORZEWSKI:									
Gminy miejsko – wiejskie: *Urban-rural gminas:*									
Węgorzewo	33456,5	1161,9	3581,2	12185,2	384,5	7928,6	1690,3	1452,9	412,6
Gminy wiejskie: *Rural gminas:*									
Budry	7359,0	115,2	1045,4	2606,3	16,9	1850,6	118,9	182,0	17,8
Pozezdrze	9807,3	80,4	1515,1	2790,1	42,7	1751,9	1180,5	292,3	6,0

[a] Bez wydatków gmin mających również status miasta na prawach powiatu.

[a] *Excluding expenditure of gminas which are also cities with powiat status.*

TABL. 8 (67). **DOCHODY I WYDATKI BUDŻETÓW POWIATÓW I MIAST NA PRAWACH POWIATÓW NA 1 MIESZKAŃCA W 2007 R.**

REVENUE AND EXPENDITURE OF POWIATS AND CITIES WITH POWIAT STATUS BUDGETS PER CAPITA IN 2007

WYSZCZEGÓLNIENIE *SPECIFICATION*	Dochody *Revenue*		Wydatki *Expenditure*		
	ogółem *total*	w tym dochody własne *of which own revenue*	ogółem *total*	w tym *of which*	
				bieżące *current*	inwestycyjne [a] *investment* [a]
	w zł *in zl*				
WOJEWÓDZTWO ..... ***VOIVODSHIP***	**1303**	**529**	**1266**	**808**	**181**
Podregion elbląski ***Subregion***					
Powiaty: *Powiats:*					
braniewski	757	150	727	612	13
działdowski	585	137	549	370	36
elbląski	653	178	596	483	20
iławski	655	162	673	553	44
nowomiejski	601	129	668	445	152
ostródzki	770	152	764	578	74
Miasto na prawach powiatu: *City with powiat status:*					
Elbląg	3222	1576	3060	1514	588
Podregion olsztyński ***Subregion***					
Powiaty: *Powiats:*					
bartoszycki	727	158	695	576	23
kętrzyński	824	192	809	638	45
lidzbarski	931	167	874	680	94
mrągowski	787	163	824	581	87
nidzicki	824	137	894	649	74
olsztyński	592	195	620	469	60
szczycieński	892	204	852	558	213
Miasto na prawach powiatu: *City with powiat status:*					
Olsztyn	3348	2090	3204	1845	544
Podregion ełcki ***Subregion***					
Powiaty: *Powiats:*					
ełcki	896	192	876	661	24
giżycki	835	167	839	578	108
gołdapski	767	122	740	566	38
olecki	1123	193	1121	699	263
piski	734	147	709	518	97
węgorzewski	1281	213	1293	948	222

[a] Łącznie z dotacjami na finansowanie zadań inwestycyjnych zakładów budżetowych, gospodarstw pomocniczych, środków specjalnych i funduszy celowych.

[a] *Including allocations for financing investment tasks of budgetary establishments, auxiliary units, special funds and appropriated funds.*

TABL. 9 (68). **DOCHODY I WYDATKI BUDŻETÓW GMIN [a] NA 1 MIESZKAŃCA W 2007 R.**
REVENUE AND EXPENDITURE OF GMINAS BUDGETS [a] PER CAPITA IN 2007

WYSZCZEGÓLNIENIE *SPECIFICATION*	Dochody *Revenue*		Wydatki *Expenditure*	
	ogółem *total*	w tym dochody własne *of which own revenue*	ogółem *total*	w tym inwestycyjne [b] *of which investment* [b]
	w zł *in zl*			
WOJEWÓDZTWO ..... ***VOIVODSHIP***	**2351**	**941**	**2321**	**359**
PODREGION ELBLĄSKI ***SUBREGION***				
POWIAT BRANIEWSKI:				
Gminy miejskie: *Urban gminas:*				
Braniewo	1881	868	1886	150
Gminy miejsko – wiejskie: *Urban-rural gminas:*				
Frombork	2495	877	2206	80
Pieniężno	2286	605	2394	181
Gminy wiejskie: *Rural gminas:*				
Braniewo	2191	713	1981	64
Lelkowo	2624	706	2650	227
Płoskinia	2597	922	2761	126
Wilczęta	2321	795	2302	165
POWIAT DZIAŁDOWSKI:				
Gminy miejskie: *Urban gminas:*				
Działdowo	2126	1143	1912	281
Gminy miejsko – wiejskie: *Urban-rural gminas:*				
Lidzbark	2104	663	1981	203
Gminy wiejskie: *Rural gminas:*				
Działdowo	2445	821	2396	319
Iłowo-Osada	2626	494	2894	868
Płośnica	2123	520	1966	104
Rybno	2452	762	2215	103
POWIAT ELBLĄSKI:				
Gminy miejsko – wiejskie: *Urban-rural gminas:*				
Młynary	2561	948	2510	177
Pasłęk	2232	758	2292	464
Tolkmicko	2287	666	2167	181

TABL. 9 (68). **DOCHODY I WYDATKI BUDŻETÓW GMIN [a] NA 1 MIESZKAŃCA W 2007 R. (cd.)**
REVENUE AND EXPENDITURE OF GMINAS BUDGETS [a] PER CAPITA IN 2007 (cont.)

WYSZCZEGÓLNIENIE *SPECIFICATION*	Dochody *Revenue*		Wydatki *Expenditure*	
	ogółem *total*	w tym dochody własne *of which own revenue*	ogółem *total*	w tym inwestycyjne [b] *of which investment* [b]
	w zł *in zl*			
Gminy wiejskie:				
Rural gminas:				
Elbląg	3235	1601	3394	788
Godkowo	2296	771	2139	33
Gronowo Elbląskie	2341	758	2390	87
Markusy	2546	539	2534	338
Milejewo	2407	826	2350	161
Rychliki	2369	604	2826	10
POWIAT IŁAWSKI:				
Gminy miejskie:				
Urban gminas:				
Iława	2457	1581	2314	355
Lubawa	2285	1213	2128	317
Gminy miejsko – wiejskie:				
Urban-rural gminas:				
Kisielice	2313	537	2601	372
Susz	2311	589	2500	605
Zalewo	3067	771	3473	1445
Gminy wiejskie:				
Rural gminas:				
Iława	2718	747	2955	951
Lubawa	2365	541	2182	206
POWIAT NOWOMIEJSKI:				
Gminy miejskie:				
Urban gminas:				
Nowe Miasto Lubawskie	2577	1091	2651	549
Gminy wiejskie:				
Rural gminas:				
Biskupiec	2707	609	2430	430
Grodziczno	2508	450	2453	318
Kurzętnik	2176	575	2232	354
Nowe Miasto Lubawskie	2486	507	2496	424
POWIAT OSTRÓDZKI:				
Gminy miejskie:				
Urban gminas:				
Ostróda	1992	1012	2169	459
Gminy miejsko – wiejskie:				
Urban-rural gminas:				
Miłakowo	2289	648	2411	141
Miłomłyn	2483	865	2521	360
Morąg	2490	1006	2447	366

TABL. 9 (68). **DOCHODY I WYDATKI BUDŻETÓW GMIN [a] NA 1 MIESZKAŃCA W 2007 R. (cd.)**
REVENUE AND EXPENDITURE OF GMINAS BUDGETS [a] PER CAPITA IN 2007 (cont.)

WYSZCZEGÓLNIENIE *SPECIFICATION*	Dochody *Revenue*		Wydatki *Expenditure*	
	ogółem *total*	w tym dochody własne *of which own revenue*	ogółem *total*	w tym inwestycyjne [b] *of which investment* [b]
	w zł *in zl*			
Gminy wiejskie:				
Rural gminas:				
Dąbrówno	2952	906	3000	622
Grunwald	2868	772	2841	153
Łukta	2577	755	2959	652
Małdyty	2338	743	2261	131
Ostróda	2257	899	2264	307
PODREGION OLSZTYŃSKI				
SUBREGION				
POWIAT BARTOSZYCKI:				
Gminy miejskie:				
Urban gminas:				
Bartoszyce	2079	985	2042	268
Górowo Iławeckie	3426	1062	3454	368
Gminy miejsko – wiejskie:				
Urban-rural gminas:				
Bisztynek	2230	693	2218	134
Sępopol	2530	653	2507	77
Gminy wiejskie:				
Rural gminas:				
Bartoszyce	2321	752	2238	174
Górowo Iławeckie	2444	591	2545	216
POWIAT KĘTRZYŃSKI:				
Gminy miejskie:				
Urban gminas:				
Kętrzyn	1885	1053	1966	310
Gminy miejsko – wiejskie:				
Urban-rural gminas:				
Korsze	2288	617	2468	225
Reszel	2189	782	2304	465
Gminy wiejskie:				
Rural gminas:				
Barciany	2645	701	2630	210
Kętrzyn	2453	841	2382	154
Srokowo	2460	785	2269	87
POWIAT LIDZBARSKI:				
Gminy miejskie:				
Urban gminas:				
Lidzbark Warmiński	2087	1146	1896	218

TABL. 9 (68). **DOCHODY I WYDATKI BUDŻETÓW GMIN [a] NA 1 MIESZKAŃCA W 2007 R. (cd.)**
REVENUE AND EXPENDITURE OF GMINAS BUDGETS [a] PER CAPITA IN 2007 (cont.)

WYSZCZEGÓLNIENIE *SPECIFICATION*	Dochody *Revenue*		Wydatki *Expenditure*	
	ogółem *total*	w tym dochody własne *of which own revenue*	ogółem *total*	w tym inwestycyjne [b] *of which investment* [b]
	w zł *in zl*			
Gminy miejsko – wiejskie:				
Urban-rural gminas:				
Orneta	2339	714	2321	277
Gminy wiejskie:				
Rural gminas:				
Kiwity	2340	638	2241	63
Lidzbark Warmiński	2505	1009	2263	325
Lubomino	2238	571	2072	91
POWIAT MRĄGOWSKI:				
Gminy miejskie:				
Urban gminas:				
Mrągowo	2663	1417	2432	650
Gminy miejsko – wiejskie:				
Urban-rural gminas:				
Mikołajki	3336	1295	2645	601
Gminy wiejskie:				
Rural gminas:				
Mrągowo	2220	723	2346	493
Piecki	2185	777	2168	306
Sorkwity	2142	781	2127	123
POWIAT NIDZICKI:				
Gminy miejsko – wiejskie:				
Urban-rural gminas:				
Nidzica	2099	902	2094	193
Gminy wiejskie:				
Rural gminas:				
Janowiec Kościelny	2661	405	3309	1193
Janowo	2355	565	1990	84
Kozłowo	2293	437	2336	164
POWIAT OLSZTYŃSKI:				
Gminy miejsko – wiejskie:				
Urban-rural gminas:				
Barczewo	2060	970	2047	349
Biskupiec	2442	908	2228	495
Dobre Miasto	2383	927	3020	1166
Jeziorany	2732	725	2768	783
Olsztynek	2339	1212	2140	366

TABL. 9 (68). **DOCHODY I WYDATKI BUDŻETÓW GMIN [a] NA 1 MIESZKAŃCA W 2007 R. (cd.)**
REVENUE AND EXPENDITURE OF GMINAS BUDGETS [a] PER CAPITA IN 2007 (cont.)

WYSZCZEGÓLNIENIE *SPECIFICATION*	Dochody *Revenue*		Wydatki *Expenditure*	
	ogółem *total*	w tym dochody własne *of which own revenue*	ogółem *total*	w tym inwestycyjne [b] *of which investment* [b]
	w zł *in zl*			
Gminy wiejskie: *Rural gminas:*				
Dywity	2445	1511	2466	534
Gietrzwałd	2816	1540	3075	1155
Jonkowo	2645	1508	2654	567
Kolno	2360	777	2329	271
Purda	2500	1180	2349	289
Stawiguda	3673	2719	3124	669
Świątki	2533	736	2364	170
POWIAT SZCZYCIEŃSKI:				
Gminy miejskie: *Urban gminas:*				
Szczytno	2065	1042	2013	212
Gminy miejsko – wiejskie: *Urban-rural gminas:*				
Pasym	2420	1009	2278	198
Gminy wiejskie: *Rural gminas:*				
Dźwierzuty	2494	765	2191	113
Jedwabno	2515	1105	2502	218
Rozogi	2630	415	2475	177
Szczytno	2007	778	2147	464
Świętajno	2314	743	2139	211
Wielbark	2577	510	2488	347
PODREGION EŁCKI ***SUBREGION***				
POWIAT EŁCKI:				
Gminy miejskie: *Urban gminas:*				
Ełk	2202	1114	2138	412
Gminy wiejskie: *Rural gminas:*				
Ełk	2331	957	2341	246
Kalinowo	2470	554	2218	143
Prostki	2355	566	2213	222
Stare Juchy	2208	676	2214	99
POWIAT GIŻYCKI:				
Gminy miejskie: *Urban gminas:*				
Giżycko	2087	1191	2069	360
Gminy miejsko – wiejskie: *Urban-rural gminas:*				
Ryn	2854	1061	2334	149

TABL. 9 (68). **DOCHODY I WYDATKI BUDŻETÓW GMIN [a] NA 1 MIESZKAŃCA W 2007 R. (dok.)**

REVENUE AND EXPENDITURE OF GMINAS BUDGETS [a] PER CAPITA IN 2007 (cont.)

WYSZCZEGÓLNIENIE *SPECIFICATION*	Dochody *Revenue*		Wydatki *Expenditure*	
	ogółem *total*	w tym dochody własne *of which own revenue*	ogółem *total*	w tym inwestycyjne [b] *of which investment* [b]
	w zł *in zl*			
Gminy wiejskie: *Rural gminas:*				
Giżycko	2716	1477	2853	383
Kruklanki	2708	1190	2241	128
Miłki	2428	799	2610	162
Wydminy	2167	565	2101	112
POWIAT GOŁDAPSKI:				
Gminy miejsko – wiejskie: *Urban-rural gminas:*				
Gołdap	2420	936	2635	501
Gminy wiejskie: *Rural gminas:*				
Banie Mazurskie	3292	651	2818	419
Dubeninki	2208	574	2181	186
POWIAT OLECKI:				
Gminy miejsko – wiejskie: *Urban-rural gminas:*				
Olecko	2321	1154	2201	226
Gminy wiejskie: *Rural gminas:*				
Kowale Oleckie	2577	681	2425	292
Świętajno	2570	655	2892	571
Wieliczki	2563	605	2503	143
POWIAT PISKI:				
Gminy miejsko – wiejskie: *Urban-rural gminas:*				
Biała Piska	2362	641	2206	32
Orzysz	2431	1382	2795	368
Pisz	2396	1036	2189	540
Ruciane – Nida	2266	1049	2160	59
POWIAT WĘGORZEWSKI:				
Gminy miejsko – wiejskie: *Urban-rural gminas:*				
Węgorzewo	2162	1079	1981	328
Gminy wiejskie: *Rural gminas:*				
Budry	2576	589	2462	281
Pozezdrze	2668	927	2801	542

a Bez dochodów i wydatków gmin mających również status miasta na prawach powiatu. *b* Łącznie z dotacjami na finansowanie zadań inwestycyjnych zakładów budżetowych, gospodarstw pomocniczych, środków specjalnych i funduszy celowych.

a Excluding revenue and expenditure of gminas which are also cities with powiat status. b Including allocations for financing investment tasks of budgetary establishments, auxiliary units, special funds and appropriated funds.

TABL. 1 (69). **NAKŁADY INWESTYCYJNE W PRZEDSIĘBIORSTWACH[a] WEDŁUG WYBRANYCH SEKCJI W 2007 R. (ceny bieżące)**

INVESTMENT OUTLAYS IN ENTERPRISES BY SELECTED SECTIONS[a] IN 2007 (current prices)

WYSZCZEGÓLNIENIE *SPECIFICATION*	Ogółem *Grand total*	W tym *Of which*						
		przemysł *industry*		budownictwo *construction*	handel i naprawy[Δ] *trade and repair[Δ]*	transport, gospodarka magazynowa i łączność *transport, storage and communication*	pośrednictwo finansowe *financial intermediation*	obsługa nieruchomości i firm[Δ] *real estate, renting and business activities*
		razem *total*	w tym przetwórstwo przemysłowe *of which manufacturing*					
	w mln zł *in mln zl*							
	OGÓŁEM *TOTAL*							
WOJEWÓDZTWO ..... ***VOIVODSHIP***	**2765,2**	**1794,1**	**1533,3**	**55,3**	**235,5**	**137,0**	**36,0**	**165,3**
Podregion elbląski ..... ***Subregion***	**819,8**	**547,6**	**456,0**	**12,4**	**51,2**	**52,9**	**6,0**	**58,5**
Powiaty: *Powiats:*								
braniewski	37,7	14,5	4,4	0,0	3,9	9,6	0,0	6,3
działdowski	96,4	86,5	71,0	2,2	2,3	0,2	0,7	0,4
elbląski	46,3	18,8	15,5	0,2	10,1	8,0	0,5	0,0
iławski	225,1	177,2	170,6	5,5	9,2	9,5	1,0	11,8
nowomiejski	20,8	9,6	9,6	0,3	4,7	1,9	0,4	1,6
ostródzki	149,7	81,8	63,7	1,9	4,9	3,8	1,3	10,9
Miasto na prawach powiatu: *City with powiat status:*								
Elbląg	243,8	159,3	121,3	2,3	16,0	19,9	2,0	27,5
Podregion olsztyński ..... ***Subregion***	**1552,6**	**974,5**	**849,8**	**27,7**	**148,9**	**73,1**	**25,8**	**90,2**
Powiaty: *Powiats:*								
bartoszycki	33,4	4,9	4,3	0,0	10,9	0,4	0,3	2,3
kętrzyński	47,4	23,4	14,0	0,2	5,9	0,4	0,5	1,8
lidzbarski	51,7	42,9	28,6	1,2	1,9	0,5	0,1	0,5
mrągowski	119,3	48,9	46,9	0,8	4,7	2,2	0,5	11,3
nidzicki	21,4	12,4	12,1	2,7	1,9	0,2	0,1	1,6
olsztyński	168,6	122,2	110,2	6,6	10,2	1,5	0,6	3,3
szczycieński	112,0	90,7	83,1	2,0	4,2	0,2	2,1	0,6
Miasto na prawach powiatu: *City with powiat status:*								
Olsztyn	998,7	629,0	550,6	14,3	109,2	67,7	21,6	68,8
Podregion ełcki ..... ***Subregion***	**392,8**	**272,0**	**227,5**	**15,2**	**35,3**	**11,0**	**4,2**	**16,7**
Powiaty: *Powiats:*								
ełcki	128,1	81,7	67,9	2,9	17,2	7,0	1,5	8,1
giżycki	122,3	85,2	74,8	7,8	10,2	2,8	0,7	5,0
gołdapski	35,7	31,5	23,9	0,0	0,7	0,1	0,2	0,1
olecki	53,0	44,4	38,8	0,6	1,9	0,7	0,4	1,7
piski	48,3	27,2	21,7	3,8	4,8	0,1	1,4	0,3
węgorzewski	5,4	2,1	0,3	0,0	0,6	0,3	0,1	1,5

TABL. 1 (69). **NAKŁADY INWESTYCYJNE W PRZEDSIĘBIORSTWACH[a] WEDŁUG WYBRANYCH SEKCJI W 2007 R. (dok.)**

INVESTMENT OUTLAYS IN ENTERPRISES BY SELECTED SECTIONS[a] IN 2007 (cont.)

WYSZCZEGÓLNIENIE *SPECIFICATION*	Ogółem *Grand total*	W tym *Of which*						
		przemysł *industry*		budownictwo *construction*	handel i naprawy[Δ] *trade and repair[Δ]*	transport, gospodarka magazynowa i łączność *transport, storage and communication*	pośrednictwo finansowe *financial intermediation*	obsługa nieruchomości i firm[Δ] *real estate, renting and business activities*
		razem *total*	w tym przetwórstwo przemysłowe *of which manufacturing*					
	w mln zł *in mln zl*							
W tym SEKTOR PRYWATNY *Of which PRIVATE SECTOR*								
WOJEWÓDZTWO ..... ***VOIVODSHIP***	**2263,9**	**1564,7**	**1505,3**	**52,5**	**232,2**	**99,6**	**22,5**	**122,2**
Podregion elbląski	**677,7**	**470,1**	**452,1**	**9,6**	**50,0**	**44,3**	**5,5**	**45,6**
Subregion								
Powiaty:								
Powiats:								
braniewski	14,7	5,4	4,4	0,0	2,9	5,1	0,0	0,0
działdowski	82,9	76,2	71,0	2,2	2,3	0,0	0,5	0,4
elbląski	40,0	16,1	15,5	0,2	10,1	7,8	0,5	0,0
iławski	203,8	167,4	167,0	3,0	9,2	9,0	0,9	11,8
nowomiejski	20,1	9,6	9,6	0,3	4,7	1,8	0,4	1,6
ostródzki	131,7	73,4	63,3	1,9	4,9	3,5	1,3	9,8
Miasto na prawach powiatu:								
City with powiat status:								
Elbląg	184,6	122,0	121,3	2,0	15,8	17,2	1,9	22,0
Podregion olsztyński	**1266,4**	**859,4**	**845,6**	**27,7**	**146,9**	**48,6**	**13,0**	**62,9**
Subregion								
Powiaty:								
Powiats:								
bartoszycki	25,0	4,3	4,3	0,0	10,0	0,0	0,3	0,2
kętrzyński	30,9	13,0	13,0	0,2	5,4	0,4	0,4	0,1
lidzbarski	44,7	40,0	28,6	1,2	1,8	0,5	0,1	0,4
mrągowski	110,7	47,4	46,6	0,8	4,7	0,8	0,5	10,6
nidzicki	18,6	12,1	12,1	2,7	1,9	0,1	0,1	1,6
olsztyński	141,6	109,8	109,8	6,6	10,2	1,4	0,6	1,2
szczycieński	98,4	83,8	83,1	2,0	4,2	0,2	2,1	0,5
Miasto na prawach powiatu:								
City with powiat status:								
Olsztyn	796,4	549,0	548,0	14,3	108,7	45,3	9,0	48,3
Podregion ełcki.....	**319,9**	**235,3**	**207,7**	**15,2**	**35,3**	**6,6**	**4,0**	**13,8**
Subregion								
Powiaty:								
Powiats:								
ełcki	110,0	73,5	67,9	2,9	17,2	4,2	1,4	8,0
giżycki	107,0	79,9	74,8	7,8	10,2	1,5	0,7	2,9
gołdapski	33,1	31,1	23,9	0,0	0,7	0,1	0,2	0,0
olecki	49,2	43,7	38,8	0,6	1,9	0,6	0,4	1,7
piski	17,1	5,6	1,9	3,8	4,8	0,1	1,4	0,1
węgorzewski	3,6	1,5	0,3	0,0	0,6	0,3	0,1	1,2

[a] Dane dotyczą podmiotów gospodarczych, w których liczba pracujących przekracza 9 osób; według lokalizacji inwestycji.

[a] *Data concern economic entities employing more than 9 persons; according to investment location.*

TABL. 2 (70). **NAKŁADY INWESTYCYJNE [a] W PAŃSTWOWYCH I SAMORZĄDOWYCH JEDNOSTKACH I ZAKŁADACH BUDŻETOWYCH WEDŁUG WYBRANYCH SEKCJI W 2007 R. (ceny bieżące)**

INVESTMENT OUTLAYS [a] IN BUDGETARY STATE AND LOCAL SELF-GOVERNMENT UNITS AND ENTITIES BY SELECTED SECTIONS IN 2007 (current prices)

WYSZCZEGÓLNIENIE *SPECIFICATION*	Ogółem *Total*	W tym *Of which*						
		przemysł *industry*	budownictwo *construction*	obsługa nieruchomości i firm[Δ] *real estate, renting and business activities*	administracja publiczna i obrona narodowa; obowiązkowe ubezpieczenia społeczne i zdrowotne[Δ] *public administration and defence; compulsory social security*	edukacja *education*	ochrona zdrowia i pomoc społeczna *health and social work*	działalność usługowa komunalna, społeczna i indywidualna, pozostała *other community, social and personal service activities*
	w tys. zł *in thous. zl*							
WOJEWÓDZTWO ..... ***VOIVODSHIP***	**1404601**	**62609**	**656957**	**15889**	**200142**	**121821**	**40456**	**156407**
Podregion elbląski ..... ***Subregion***	**648851**	**17251**	**395891**	**5369**	**62983**	**32165**	**17010**	**73617**
Powiaty: *Powiats:*								
braniewski	19073	809	1741	1250	1934	109	1543	10023
działdowski	26940	692	2894	196	8564	2464	252	6916
elbląski	47756	3953	27222	461	6557	2008	588	4819
iławski	58721	4451	9476	131	8808	6978	707	27377
nowomiejski	30202	3100	4989	75	1294	4027	8338	6496
ostródzki	64363	3740	8620	6	22599	12817	158	15147
Miasto na prawach powiatu: *City with powiat status:*								
Elbląg	401796	506	340949	3250	13227	3762	5424	2839
Podregion olsztyński ..... ***Subregion***	**560184**	**33071**	**186256**	**6773**	**116273**	**72540**	**13450**	**57576**
Powiaty: *Powiats:*								
bartoszycki	36562	2397	12052	224	3008	876	367	1508
kętrzyński	53274	4737	1094	16	15301	1452	810	4410
lidzbarski	11179	2251	1848	101	3120	121	542	1971
mrągowski	22781	1864	6781	1071	2312	2972	1446	4281
nidzicki	12435	514	3948	320	778	4177	96	1168
olsztyński	187441	15070	123717	1220	9623	3300	2767	29613
szczycieński	38997	3098	10936	119	8559	9088	2258	4690
Miasto na prawach powiatu: *City with powiat status:*								
Olsztyn	197515	3140	25880	3702	73572	50554	5164	9935
Podregion ełcki ..... ***Subregion***	**195566**	**12287**	**74810**	**3747**	**20886**	**17116**	**9996**	**25214**
Powiaty: *Powiats:*								
ełcki	36426	3325	8171	1126	1838	5678	2777	11132
giżycki	51990	1782	9420	800	3933	1028	1068	9086
gołdapski	17605	1418	776	0	9097	367	367	2799
olecki	23344	2084	9931	783	3369	863	5186	1016
piski	53854	1683	39277	1027	1628	8708	268	291
węgorzewski	12347	1995	7235	11	1021	472	330	890

[a] Według lokalizacji inwestycji.

[a] *According to investment location.*

TABL. 3 (71). **WARTOŚĆ BRUTTO ŚRODKÓW TRWAŁYCH W PRZEDSIĘBIORSTWACH [a] WEDŁUG WYBRANYCH SEKCJI W 2007 R. (bieżące ceny ewidencyjne)**
Stan w dniu 31 XII

GROSS VALUE OF FIXED ASSETS IN ENTERPRISES [a] BY SELECTED SECTIONS IN 2007 (current book-keeping prices)
As of 31 XII

WYSZCZEGÓLNIENIE *SPECIFICATION*	Ogółem *Grand total*	W tym *Of which*						
		przemysł *industry*		budownictwo *construction*	handel i naprawy[Δ] *trade and repair*[Δ]	transport, gospodarka magazynowa i łączność *transport, storage and communication*	pośrednictwo finansowe *financial intermediation*	obsługa nieruchomości i firm[Δ] *real estate, renting and business activities*
		razem *total*	w tym przetwórstwo przemysłowe *of which manufacturing*					
	w mln zł *in mln zl*							
OGÓŁEM *TOTAL*								
WOJEWÓDZTWO ..... ***VOIVODSHIP***	**24988,8**	**12714,1**	**9453,4**	**397,3**	**1547,8**	**2314,8**	**394,6**	**4015,4**
Podregion elbląski ..... ***Subregion***	**7440,5**	**4406,8**	**3182,7**	**121,6**	**384,2**	**449,2**	**25,4**	**1106,0**
Powiaty: *Powiats:*								
braniewski	425,9	142,8	15,7	1,4	28,8	73,0	0,0	81,5
działdowski	573,5	356,9	326,5	25,1	56,5	7,3	9,0	42,3
elbląski	393,2	261,4	241,8	6,5	31,7	18,3	5,2	18,3
iławski	1230,8	762,4	611,5	33,6	61,1	69,5	5,9	179,9
nowomiejski	181,8	111,1	109,3	1,0	21,9	1,6	0,0	22,4
ostródzki	1436,6	787,2	509,9	29,0	77,1	32,7	0,8	190,8
Miasto na prawach powiatu: *City with powiat status:*								
Elbląg	3198,6	1985,0	1367,9	24,9	107,1	246,9	4,5	570,8
Podregion olsztyński ..... ***Subregion***	**14055,6**	**6379,1**	**4964,5**	**198,3**	**966,1**	**1790,1**	**350,3**	**2396,2**
Powiaty: *Powiats:*								
bartoszycki	371,9	67,0	51,9	0,1	56,1	15,1	2,3	110,5
kętrzyński	896,5	393,1	260,3	2,3	31,5	7,7	2,1	324,3
lidzbarski	416,6	277,2	165,6	6,4	23,4	6,7	0,0	69,5
mrągowski	878,9	357,6	326,6	16,8	45,2	25,2	5,6	103,6
nidzicki	218,9	104,6	83,4	14,3	7,7	1,3	2,5	43,1
olsztyński	1180,6	766,2	698,6	43,1	75,1	10,2	9,2	68,5
szczycieński	787,3	462,0	369,6	13,1	74,1	16,6	8,3	65,4
Miasto na prawach powiatu: *City with powiat status:*								
Olsztyn	9304,9	3951,5	3008,5	102,2	652,9	1707,2	320,2	1611,3
Podregion ełcki ..... ***Subregion***	**3492,7**	**1928,2**	**1306,2**	**77,3**	**197,6**	**75,5**	**18,9**	**513,2**
Powiaty: *Powiats:*								
ełcki	1513,1	858,7	631,3	35,5	100,7	32,2	2,0	264,2
giżycki	865,9	457,6	197,4	10,0	46,8	22,0	7,8	93,1
gołdapski	204,3	116,2	100,8	0,8	9,4	5,4	0,1	23,6
olecki	334,7	214,7	173,3	11,5	9,0	7,8	2,4	53,8
piski	480,7	239,0	192,2	17,0	27,2	6,3	4,1	55,2
węgorzewski	94,1	42,1	11,1	2,6	4,4	1,8	2,5	23,4

TABL. 3 (71). **WARTOŚĆ BRUTTO ŚRODKÓW TRWAŁYCH W PRZEDSIĘBIORSTWACH [a] WEDŁUG WYBRANYCH SEKCJI W 2007 R. (dok.)**
Stan w dniu 31 XII

GROSS VALUE OF FIXED ASSETS IN ENTERPRISES [a] BY SELECTED SECTIONS IN 2007 (cont.)
As of 31 XII

WYSZCZEGÓLNIENIE *SPECIFICATION*	Ogółem *Grand total*	W tym *Of which*						
		przemysł *industry*		budownictwo *construction*	handel i naprawy[Δ] *trade and repair*[Δ]	transport, gospodarka magazynowa i łączność *transport, storage and communication*	pośrednictwo finansowe *financial intermediation*	obsługa nieruchomości i firm[Δ] *real estate, renting and business activities*
		razem *total*	w tym przetwórstwo przemysłowe *of which manufacturing*					
	w mln zł *in mln zl*							
	W tym SEKTOR PRYWATNY *Of which PRIVATE SECTOR*							
WOJEWÓDZTWO ..... ***VOIVODSHIP***	**18759,4**	**9718,5**	**9169,9**	**371,8**	**1520,6**	**1981,4**	**205,3**	**3548,9**
Podregion elbląski ..... ***Subregion***	**5604,8**	**3243,4**	**3153,8**	**106,1**	**372,9**	**379,0**	**19,1**	**1068,9**
Powiaty: *Powiats:*								
braniewski	221,5	22,1	15,7	1,4	18,0	73,0	0,0	57,9
działdowski	477,2	341,9	326,5	25,1	56,5	0,0	2,7	40,3
elbląski	352,4	255,7	241,8	4,8	31,7	18,3	5,2	18,3
iławski	972,6	598,7	589,2	20,5	61,1	67,2	5,9	179,9
nowomiejski	176,2	111,1	109,3	1,0	21,9	1,6	0,0	22,4
ostródzki	1097,8	540,2	503,3	29,0	77,1	17,0	0,8	187,8
Miasto na prawach powiatu: *City with powiat status:*								
Elbląg	2307,0	1373,8	1367,9	24,1	106,7	201,9	4,5	562,3
Podregion olsztyński ..... ***Subregion***	**10514,9**	**4884,2**	**4835,3**	**188,4**	**951,7**	**1557,9**	**167,3**	**2000,9**
Powiaty: *Powiats:*								
bartoszycki	266,1	51,9	51,9	0,1	56,1	2,1	2,3	109,9
kętrzyński	625,2	207,2	206,4	2,3	31,5	7,7	2,1	294,9
lidzbarski	284,8	177,8	161,4	6,4	19,2	6,7	0,0	66,7
mrągowski	745,2	317,6	314,9	8,6	45,2	6,3	5,6	99,1
nidzicki	164,0	83,4	83,4	14,3	7,7	1,3	2,5	42,9
olsztyński	978,1	721,6	698,0	41,4	75,1	10,2	9,2	68,0
szczycieński	615,8	373,0	369,6	13,1	74,1	9,6	8,3	56,6
Miasto na prawach powiatu: *City with powiat status:*								
Olsztyn	6835,6	2951,7	2949,6	102,2	642,8	1514,0	137,2	1262,8
Podregion ełcki ..... ***Subregion***	**2639,7**	**1590,9**	**1180,9**	**77,3**	**196,0**	**44,5**	**18,9**	**479,2**
Powiaty: *Powiats:*								
ełcki	1271,4	814,4	631,3	35,5	99,1	18,3	2,0	259,2
giżycki	710,6	412,9	197,4	10,0	46,8	12,2	7,8	85,4
gołdapski	164,8	102,9	100,8	0,8	9,4	1,5	0,1	23,1
olecki	266,0	181,2	173,3	11,5	9,0	4,3	2,4	53,8
piski	180,9	68,4	66,9	17,0	27,2	6,3	4,1	34,3
węgorzewski	46,1	11,1	11,1	2,6	4,4	1,8	2,5	23,4

[a] Dane dotyczą podmiotów gospodarczych, w których liczba pracujących przekracza 9 osób; podziału środków trwałych według sekcji PKD dokonano zgodnie z siedzibą jednostki lokalnej rodzaju działalności.

[a] *Data concern economic entities employing more than 9 persons; the division of fixed assets by NACE rev. 1 sections was made according to the abode of local kind-of-activity unit.*

TABL. 1 (72). **PODMIOTY GOSPODARKI NARODOWEJ [a] ZAREJESTROWANE W REJESTRZE REGON W 2007 R.**
Stan w dniu 31 XII

ENTITIES OF THE NATIONAL ECONOMY [a] RECORDED IN THE REGON REGISTER IN 2007
As of 31 XII

WYSZCZEGÓLNIENIE *SPECIFICATION*	Ogółem *Grand total*	Sektor *Sector*		Z ogółem *Of grand total*					
		publiczny *public*	prywatny *private*	spółki handlowe *commercial companies*		spółki cywilne *civil partnerships*	spółdzielnie *co-operatives*	fundacje, stowarzyszenia i organizacje społeczne *foundations, associations and social organizations*	osoby fizyczne prowadzące działalność gospodarczą *natural persons conducting economic activity*
				razem *total*	w tym z udziałem kapitału zagranicznego *of which with foreign capital participation*				
WOJEWÓDZTWO ..... ***VOIVODSHIP***	**113058**	**6605**	**106453**	**5427**	**908**	**6822**	**733**	**3683**	**83747**
PODREGION ELBLĄSKI .... ***SUBREGION***	**38227**	**2702**	**35525**	**1695**	**285**	**1876**	**281**	**1310**	**28304**
POWIAT BRANIEWSKI	2954	297	2657	116	14	120	19	111	2013
Gminy miejskie: *Urban gminas:*									
Braniewo	1578	206	1372	57	7	77	8	39	1055
Gminy miejsko – wiejskie: *Urban-rural gminas:*									
Frombork	299	17	282	8	1	6	1	14	214
w tym miasto ..... *of which city*	261	17	244	7	1	6	1	12	182
Pieniężno	443	37	406	17	-	17	5	24	295
w tym miasto ..... *of which city*	299	33	266	13	-	14	3	11	190
Gminy wiejskie: *Rural gminas:*									
Braniewo	268	8	260	14	2	9	-	8	204
Lelkowo	130	9	121	10	2	5	2	8	85
Płoskinia	118	11	107	6	-	2	2	9	76
Wilczęta	118	9	109	4	2	4	1	9	84
POWIAT DZIAŁDOWSKI	3757	212	3545	114	24	163	29	118	2946
Gminy miejskie: *Urban gminas:*									
Działdowo	1710	89	1621	59	8	102	11	35	1316
Gminy miejsko – wiejskie: *Urban-rural gminas:*									
Lidzbark	820	39	781	25	6	23	9	25	673
w tym miasto ..... *of which city*	610	30	580	16	4	20	8	15	500
Gminy wiejskie: *Rural gminas:*									
Działdowo	319	24	295	16	5	9	-	16	238
Iłowo-Osada	306	20	286	9	3	12	3	15	227
Płośnica	280	24	256	1	-	8	4	14	219
Rybno	322	16	306	4	2	9	2	13	273

TABL. 1 (72). **PODMIOTY GOSPODARKI NARODOWEJ [a] ZAREJESTROWANE W REJESTRZE REGON W 2007 R. (cd.)**
Stan w dniu 31 XII

ENTITIES OF THE NATIONAL ECONOMY [a] RECORDED IN THE REGON REGISTER IN 2007 (cont.)
As of 31 XII

WYSZCZEGÓLNIENIE *SPECIFICATION*	Ogółem *Grand total*	Sektor *Sector*		Z ogółem *Of grand total*					
		publiczny *public*	prywatny *private*	spółki handlowe *commercial companies*		spółki cywilne *civil partnerships*	spółdzielnie *co-operatives*	fundacje, stowarzyszenia i organizacje społeczne *foundations, associations and social organizations*	osoby fizyczne prowadzące działalność gospodarczą *natural persons conducting economic activity*
				razem *total*	w tym z udziałem kapitału zagranicznego *of which with foreign capital participation*				
POWIAT ELBLĄSKI	3318	187	3131	182	42	122	52	152	2466
Gminy miejsko – wiejskie: *Urban-rural gminas:*									
Młynary	250	10	240	6	-	9	4	19	197
w tym miasto *of which city*	140	9	131	3	-	6	4	7	107
Pasłęk	1293	52	1241	65	10	41	29	52	1008
w tym miasto *of which city*	1037	48	989	48	8	38	27	40	797
Tolkmicko	440	62	378	25	14	9	1	19	276
w tym miasto *of which city*	249	55	194	6	2	6	-	7	135
Gminy wiejskie: *Rural gminas:*									
Elbląg	476	16	460	40	4	33	3	15	348
Godkowo	117	8	109	8	8	-	3	10	80
Gronowo Elbląskie	265	10	255	17	3	18	4	7	201
Markusy	159	9	150	5	-	5	4	9	122
Milejewo	186	9	177	7	3	5	-	13	147
Rychliki	132	11	121	9	-	2	4	8	87
POWIAT IŁAWSKI	6030	285	5745	255	30	353	37	205	4668
Gminy miejskie: *Urban gminas:*									
Iława	2823	140	2683	140	14	183	7	88	2144
Lubawa	769	36	733	25	4	43	7	19	603
Gminy miejsko – wiejskie: *Urban-rural gminas:*									
Kisielice	333	18	315	15	2	10	4	12	269
w tym miasto *of which city*	200	15	185	11	2	6	4	5	155
Susz	749	30	719	35	2	54	11	19	572
w tym miasto *of which city*	507	24	483	21	1	41	8	13	380
Zalewo	300	22	278	11	3	13	3	17	229
w tym miasto *of which city*	149	16	133	7	1	8	2	5	107
Gminy wiejskie: *Rural gminas:*									
Iława	662	14	648	23	4	34	3	28	547
Lubawa	394	25	369	6	1	16	2	22	304
POWIAT NOWOMIEJSKI	2585	150	2435	69	14	72	17	105	2085
Gminy miejskie: *Urban gminas:*									
Nowe Miasto Lubawskie	954	74	880	23	4	42	6	28	761

TABL. 1 (72). **PODMIOTY GOSPODARKI NARODOWEJ [a] ZAREJESTROWANE W REJESTRZE REGON W 2007 R. (cd.)**
Stan w dniu 31 XII

ENTITIES OF THE NATIONAL ECONOMY [a] RECORDED IN THE REGON REGISTER IN 2007 (cont.)
As of 31 XII

WYSZCZEGÓLNIENIE *SPECIFICATION*	Ogółem *Grand total*	Sektor *Sector*		Z ogółem *Of grand total*					
		publiczny *public*	prywatny *private*	spółki handlowe *commercial companies*		spółki cywilne *civil partnerships*	spółdzielnie *co-operatives*	fundacje, stowarzyszenia i organizacje społeczne *foundations, associations and social organizations*	osoby fizyczne prowadzące działalność gospodarczą *natural persons conducting economic activity*
				razem *total*	w tym z udziałem kapitału zagranicznego *of which with foreign capital participation*				
Gminy wiejskie: *Rural gminas:*									
Biskupiec	490	24	466	11	1	6	6	19	410
Grodziczno	221	14	207	6	3	5	2	23	167
Kurzętnik	500	18	482	21	5	12	2	18	416
Nowe Miasto Lubawskie	420	20	400	8	1	7	1	17	331
POWIAT OSTRÓDZKI	7664	405	7259	317	72	446	41	258	5603
Gminy miejskie: *Urban gminas:*									
Ostróda	3380	149	3231	145	32	260	11	93	2397
Gminy miejsko – wiejskie: *Urban-rural gminas:*									
Miłakowo	324	29	295	13	7	9	2	11	219
w tym miasto *of which city*	218	28	190	8	3	6	1	7	131
Miłomłyn	293	11	282	15	5	9	3	12	236
w tym miasto *of which city*	171	9	162	9	4	4	2	8	133
Morąg	1829	124	1705	76	12	91	12	57	1330
w tym miasto *of which city*	1393	104	1289	56	10	72	11	32	1009
Gminy wiejskie: *Rural gminas:*									
Dąbrówno	218	14	204	9	7	6	1	12	171
Grunwald	236	11	225	13	1	7	2	10	178
Łukta	249	11	238	5	1	7	2	10	204
Małdyty	318	29	289	9	1	16	3	18	227
Ostróda	817	27	790	32	6	41	5	35	641
Miasto na prawach powiatu: *City with powiat status:*									
Elbląg	11919	1166	10753	642	89	600	86	361	8523
PODREGION OLSZTYŃSKI .. ***SUBREGION***	**52214**	**2479**	**49735**	**2944**	**507**	**3658**	**317**	**1644**	**38344**
POWIAT BARTOSZYCKI	3633	177	3456	150	35	260	30	120	2647
Gminy miejskie: *Urban gminas:*									
Bartoszyce	2087	87	2000	81	18	186	10	56	1618
Górowo Iławeckie	358	34	324	9	2	17	3	11	174
Gminy miejsko – wiejskie: *Urban-rural gminas:*									
Bisztynek	319	12	307	19	5	10	5	16	239
w tym miasto *of which city*	165	9	156	11	2	8	3	5	121
Sępopol	270	19	251	7	2	13	4	10	196
w tym miasto *of which city*	156	13	143	3	1	10	1	5	104

TABL. 1 (72). **PODMIOTY GOSPODARKI NARODOWEJ [a] ZAREJESTROWANE W REJESTRZE REGON W 2007 R. (cd.)**
Stan w dniu 31 XII

ENTITIES OF THE NATIONAL ECONOMY [a] RECORDED IN THE REGON REGISTER IN 2007 (cont.)
As of 31 XII

WYSZCZEGÓLNIENIE *SPECIFICATION*	Ogółem *Grand total*	Sektor *Sector*		Z ogółem *Of grand total*					
		publiczny *public*	prywatny *private*	spółki handlowe *commercial companies*		spółki cywilne *civil partnerships*	spółdzielnie *co-operatives*	fundacje, stowarzyszenia i organizacje społeczne *foundations, associations and social organizations*	osoby fizyczne prowadzące działalność gospodarczą *natural persons conducting economic activity*
				razem *total*	w tym z udziałem kapitału zagranicznego *of which with foreign capital participation*				
Gminy wiejskie: *Rural gminas:*									
Bartoszyce	425	17	408	28	2	30	7	13	304
Górowo Iławeckie	174	8	166	6	6	4	1	14	116
POWIAT KĘTRZYŃSKI	4240	278	3962	104	24	213	27	134	3107
Gminy miejskie: *Urban gminas:*									
Kętrzyn	2438	185	2253	55	6	145	8	68	1769
Gminy miejsko – wiejskie: *Urban-rural gminas:*									
Korsze	381	27	354	12	4	14	2	11	234
w tym miasto *of which city*	263	17	246	4	-	11	2	9	161
Reszel	566	27	539	9	5	20	7	25	453
w tym miasto *of which city*	404	26	378	4	1	19	6	15	316
Gminy wiejskie: *Rural gminas:*									
Barciany	293	10	283	6	2	4	4	13	219
Kętrzyn	389	16	373	13	5	19	4	10	306
Srokowo	173	13	160	9	2	11	2	7	126
POWIAT LIDZBARSKI	3286	317	2969	99	18	198	25	89	2353
Gminy miejskie: *Urban gminas:*									
Lidzbark Warmiński	1667	185	1482	53	10	118	8	36	1184
Gminy miejsko – wiejskie: *Urban-rural gminas:*									
Orneta	1075	105	970	27	2	46	7	29	768
w tym miasto *of which city*	931	103	828	24	1	41	6	26	661
Gminy wiejskie: *Rural gminas:*									
Kiwity	124	7	117	6	1	2	2	8	92
Lidzbark Warmiński	263	9	254	10	4	22	4	7	197
Lubomino	157	11	146	3	1	10	4	9	112
POWIAT MRĄGOWSKI	4577	225	4352	212	73	227	33	113	3576
Gminy miejskie: *Urban gminas:*									
Mrągowo	2418	156	2262	122	39	151	12	43	1804
Gminy miejsko – wiejskie: *Urban-rural gminas:*									
Mikołajki	779	26	753	33	13	41	7	28	609
w tym miasto *of which city*	523	21	502	24	7	32	4	16	398

TABL. 1 (72). **PODMIOTY GOSPODARKI NARODOWEJ [a] ZAREJESTROWANE W REJESTRZE REGON W 2007 R. (cd.)**
Stan w dniu 31 XII

ENTITIES OF THE NATIONAL ECONOMY [a] RECORDED IN THE REGON REGISTER IN 2007 (cont.)
As of 31 XII

WYSZCZEGÓLNIENIE *SPECIFICATION*	Ogółem *Grand total*	Sektor *Sector*		Z ogółem *Of grand total*					
		publiczny *public*	prywatny *private*	spółki handlowe *commercial companies*		spółki cywilne *civil partnerships*	spółdzielnie *co-operatives*	fundacje, stowarzyszenia i organizacje społeczne *foundations, associations and social organizations*	osoby fizyczne prowadzące działalność gospodarczą *natural persons conducting economic activity*
				razem *total*	w tym z udziałem kapitału zagranicznego *of which with foreign capital participation*				
Gminy wiejskie: *Rural gminas:*									
Mrągowo	490	11	479	32	11	14	6	10	412
Piecki	578	15	563	15	5	15	5	22	499
Sorkwity	312	17	295	10	5	6	3	10	252
POWIAT NIDZICKI	2093	135	1958	84	12	137	16	70	1548
Gminy miejsko – wiejskie: *Urban-rural gminas:*									
Nidzica	1652	87	1565	77	11	118	9	49	1229
w tym miasto *of which city*	1346	82	1264	65	10	100	6	35	992
Gminy wiejskie: *Rural gminas:*									
Janowiec Kościelny	103	9	94	-	-	4	4	6	77
Janowo	133	20	113	2	-	8	-	5	93
Kozłowo	205	19	186	5	1	7	3	10	149
POWIAT OLSZTYŃSKI	8363	403	7960	402	69	426	71	311	6291
Gminy miejsko – wiejskie: *Urban-rural gminas:*									
Barczewo	1157	67	1090	67	12	59	7	38	865
w tym miasto *of which city*	553	54	499	27	5	26	4	12	391
Biskupiec	1349	65	1284	49	5	59	10	42	1002
w tym miasto *of which city*	1038	60	978	38	2	53	6	26	747
Dobre Miasto	1103	65	1038	47	9	66	7	52	763
w tym miasto *of which city*	835	53	782	38	7	48	6	28	564
Jeziorany	393	24	369	22	7	8	5	21	288
w tym miasto *of which city*	248	17	231	17	4	6	3	10	173
Olsztynek	1044	78	966	40	4	60	10	34	747
w tym miasto *of which city*	722	63	659	27	2	48	7	20	494
Gminy wiejskie: *Rural gminas:*									
Dywity	933	22	911	47	9	53	6	22	769
Gietrzwałd	438	17	421	33	7	22	3	16	329
Jonkowo	542	11	531	32	3	40	6	29	414
Kolno	135	11	124	3	-	5	4	8	97
Purda	520	23	497	25	6	20	4	15	420
Stawiguda	556	11	545	33	6	26	5	23	449
Świątki	193	9	184	4	1	8	4	11	148
POWIAT SZCZYCIEŃSKI	4981	242	4739	169	37	239	27	151	3914
Gminy miejskie: *Urban gminas:*									
Szczytno	2446	130	2316	89	20	141	11	74	1830
Gminy miejsko – wiejskie: *Urban-rural gminas:*									
Pasym	344	12	332	11	5	14	1	12	290
w tym miasto *of which city*	206	10	196	7	2	9	1	8	168

TABL. 1 (72). **PODMIOTY GOSPODARKI NARODOWEJ [a] ZAREJESTROWANE W REJESTRZE REGON W 2007 R. (cd.)**
Stan w dniu 31 XII

ENTITIES OF THE NATIONAL ECONOMY [a] RECORDED IN THE REGON REGISTER IN 2007 (cont.)
As of 31 XII

WYSZCZEGÓLNIENIE *SPECIFICATION*	Ogółem *Grand total*	Sektor *Sector*		Z ogółem *Of grand total*					
		publiczny *public*	prywatny *private*	spółki handlowe *commercial companies*		spółki cywilne *civil partnerships*	spółdzielnie *co-operatives*	fundacje, stowarzyszenia i organizacje społeczne *foundations, associations and social organizations*	osoby fizyczne prowadzące działalność gospodarczą *natural persons conducting economic activity*
				razem *total*	w tym z udziałem kapitału zagranicznego *of which with foreign capital participation*				
Gminy wiejskie: *Rural gminas:*									
Dźwierzuty	265	13	252	9	1	6	5	12	201
Jedwabno	237	10	227	8	2	13	1	10	193
Rozogi	228	22	206	4	-	8	2	8	177
Szczytno	749	21	728	35	7	21	3	12	643
Świętajno	418	14	404	10	2	28	3	13	340
Wielbark	294	20	274	3	-	8	1	10	240
Miasto na prawach powiatu: *City with powiat status:*									
Olsztyn	21041	702	20339	1724	239	1958	88	656	14908
PODREGION EŁCKI ***SUBREGION***	**22617**	**1424**	**21193**	**788**	**116**	**1288**	**135**	**729**	**17099**
POWIAT EŁCKI	6282	347	5935	232	26	472	33	182	4791
Gminy miejskie: *Urban gminas:*									
Ełk	5095	278	4817	196	19	428	18	132	3880
Gminy wiejskie: *Rural gminas:*									
Ełk	503	18	485	20	4	21	5	12	406
Kalinowo	246	14	232	8	2	10	4	15	185
Prostki	278	25	253	8	1	4	4	14	200
Stare Juchy	160	12	148	-	-	9	2	9	120
POWIAT GIŻYCKI	5351	378	4973	201	37	311	31	172	4015
Gminy miejskie: *Urban gminas:*									
Giżycko	3622	304	3318	120	20	238	10	109	2696
Gminy miejsko – wiejskie: *Urban-rural gminas:*									
Ryn	380	18	362	16	1	11	6	16	277
w tym miasto *of which city*	254	16	238	11	1	8	5	12	170
Gminy wiejskie: *Rural gminas:*									
Giżycko	587	11	576	41	9	29	7	17	471
Kruklanki	201	10	191	5	2	6	1	11	162
Miłki	177	15	162	8	1	5	4	9	129
Wydminy	384	20	364	11	4	22	3	10	280
POWIAT GOŁDAPSKI	2124	114	2010	83	9	101	12	63	1595
Gminy miejsko – wiejskie: *Urban-rural gminas:*									
Gołdap	1754	95	1659	75	8	87	7	46	1303
w tym miasto *of which city*	1408	86	1322	64	6	74	4	37	1037

TABL. 1 (72). **PODMIOTY GOSPODARKI NARODOWEJ [a] ZAREJESTROWANE W REJESTRZE REGON W 2007 R. (dok.)**
Stan w dniu 31 XII

ENTITIES OF THE NATIONAL ECONOMY [a] RECORDED IN THE REGON REGISTER IN 2007 (cont.)
As of 31 XII

WYSZCZEGÓLNIENIE *SPECIFICATION*	Ogółem *Grand total*	Sektor *Sector*		Z ogółem *Of grand total*					
		publiczny *public*	prywatny *private*	spółki handlowe *commercial companies*		spółki cywilne *civil partnerships*	spółdzielnie *co-operatives*	fundacje, stowarzyszenia i organizacje społeczne *foundations, associations and social organizations*	osoby fizyczne prowadzące działalność gospodarczą *natural persons conducting economic activity*
				razem *total*	w tym z udziałem kapitału zagranicznego *of which with foreign capital participation*				
Gminy wiejskie: *Rural gminas:*									
Banie Mazurskie	217	11	206	6	-	11	3	9	166
Dubeninki	153	8	145	2	1	3	2	8	126
POWIAT OLECKI	3120	134	2986	111	16	136	23	88	2415
Gminy miejsko – wiejskie: *Urban-rural gminas:*									
Olecko	2438	98	2340	94	14	113	16	62	1863
w tym miasto *of which city*	2167	89	2078	84	13	104	13	49	1646
Gminy wiejskie: *Rural gminas:*									
Kowale Oleckie	271	16	257	11	3	12	7	13	214
Świętajno	247	11	236	4	1	8	-	11	204
Wieliczki	166	11	155	4	-	5	2	4	136
POWIAT PISKI	4194	337	3857	94	11	200	24	151	3202
Gminy miejsko – wiejskie: *Urban-rural gminas:*									
Biała Piska	527	81	446	9	1	11	4	23	358
w tym miasto *of which city*	290	58	232	8	1	9	3	13	172
Orzysz	584	57	527	17	1	21	4	27	421
w tym miasto *of which city*	431	50	381	12	-	14	3	11	307
Pisz	2302	161	2141	56	6	124	11	69	1794
w tym miasto *of which city*	1886	150	1736	47	5	115	9	55	1433
Ruciane – Nida	781	38	743	12	3	44	5	32	629
w tym miasto *of which city*	476	29	447	8	1	25	4	11	384
POWIAT WĘGORZEWSKI	1546	114	1432	67	17	68	12	73	1081
Gminy miejsko – wiejskie: *Urban-rural gminas:*									
Węgorzewo	1299	96	1203	58	11	61	11	65	900
w tym miasto *of which city*	1070	85	985	46	8	52	9	53	737
Gminy wiejskie: *Rural gminas:*									
Budry	104	7	97	1	-	4	-	3	81
Pozezdrze	143	11	132	8	6	3	1	5	100

[a] Bez osób prowadzących indywidualne gospodarstwa rolne.
[a] Excluding persons tending private farms in agriculture.

TABL. 2 (73). **PODMIOTY GOSPODARKI NARODOWEJ [a] ZAREJESTROWANE W REJESTRZE REGON WEDŁUG WYBRANYCH SEKCJI PKD W 2007 R.**
Stan w dniu 31 XII

ENTITIES OF THE NATIONAL ECONOMY [a] RECORDED IN THE REGON REGISTER BY SELECTED NACE SECTIONS IN 2007
As of 31 XII

WYSZCZEGÓLNIENIE *SPECIFICATION*	Ogółem *Grand total*	W tym *Of which*								
		rolnictwo, łowiectwo i leśnictwo *agriculture, hunting and forestry*	przemysł *industry*		budownictwo *construction*	handel i naprawy[Δ] *trade and repair*[Δ]	hotele i restauracje *hotels and restaurants*	transport, gospodarka magazynowa i łączność *transport, storage and communication*	pośrednictwo finansowe *financial intermediation*	obsługa nieruchomości i firm[Δ] *real estate and business activities*
			razem *total*	w tym przetwórstwo przemysłowe *of which manufacturing*						
WOJEWÓDZTWO ..... ***VOIVODSHIP***	**113058**	**4928**	**10130**	**9850**	**11756**	**31512**	**3346**	**7465**	**4146**	**19506**
PODREGION ELBLĄSKI .... ***SUBREGION***	**38227**	**1649**	**3916**	**3816**	**3854**	**10707**	**961**	**2382**	**1373**	**6513**
POWIAT BRANIEWSKI	2954	208	222	205	204	823	90	110	99	603
Gminy miejskie: *Urban gminas:*										
Braniewo	1578	30	108	101	107	450	49	57	67	406
Gminy miejsko – wiejskie: *Urban-rural gminas:*										
Frombork	299	17	27	26	26	60	18	19	8	50
w tym miasto ..... *of which city*	261	8	26	25	23	47	17	15	8	46
Pieniężno	443	59	34	29	21	136	13	12	8	70
w tym miasto ..... *of which city*	299	29	22	18	12	93	9	7	8	57
Gminy wiejskie: *Rural gminas:*										
Braniewo	268	40	23	22	24	70	3	15	7	40
Lelkowo	130	21	14	13	6	45	2	-	3	14
Płoskinia	118	28	8	7	3	29	1	4	3	14
Wilczęta	118	13	8	7	17	33	4	3	3	9
POWIAT DZIAŁDOWSKI	3757	162	368	359	578	1127	72	216	117	453
Gminy miejskie: *Urban gminas:*										
Działdowo	1710	24	146	140	228	514	29	101	76	273
Gminy miejsko – wiejskie: *Urban-rural gminas:*										
Lidzbark	820	39	83	82	118	286	22	47	17	85
w tym miasto ..... *of which city*	610	13	54	53	80	224	17	36	15	77
Gminy wiejskie: *Rural gminas:*										
Działdowo	319	22	38	38	54	98	9	16	4	30
Iłowo-Osada	306	21	35	35	37	97	5	19	5	27
Płośnica	280	39	28	28	46	56	1	15	12	21
Rybno	322	17	38	36	95	76	6	18	3	17
POWIAT ELBLĄSKI	3318	246	467	452	285	898	102	199	75	394
Gminy miejsko – wiejskie: *Urban-rural gminas:*										
Młynary	250	24	30	27	26	74	12	12	6	21
w tym miasto ..... *of which city*	140	6	14	12	17	47	8	5	5	13
Pasłęk	1293	68	140	136	115	395	34	66	38	154
w tym miasto ..... *of which city*	1037	30	101	97	89	321	26	51	34	133
Tolkmicko	440	29	69	64	26	75	17	27	7	98
w tym miasto ..... *of which city*	249	5	42	39	11	35	12	11	1	80

TABL. 2 (73). **PODMIOTY GOSPODARKI NARODOWEJ [a] ZAREJESTROWANE W REJESTRZE REGON WEDŁUG WYBRANYCH SEKCJI PKD W 2007 R. (cd.)**
Stan w dniu 31 XII
ENTITIES OF THE NATIONAL ECONOMY [a] RECORDED IN THE REGON REGISTER BY SELECTED NACE SECTIONS IN 2007 (cont.)
As of 31 XII

WYSZCZEGÓLNIENIE *SPECIFICATION*	Ogółem *Grand total*	W tym *Of which*								
		rolnictwo, łowiectwo i leśnictwo *agriculture, hunting and forestry*	przemysł *industry*		budownictwo *construction*	handel i naprawy[Δ] *trade and repair*[Δ]	hotele i restauracje *hotels and restaurants*	transport, gospodarka magazynowa i łączność *transport, storage and communication*	pośrednictwo finansowe *financial intermediation*	obsługa nieruchomości i firm[Δ] *real estate and business activities*
			razem *total*	w tym przetwórstwo przemysłowe *of which manufacturing*						
Gminy wiejskie: *Rural gminas:*										
Elbląg	476	38	106	106	32	136	18	30	7	47
Godkowo	117	21	9	8	12	29	2	4	1	7
Gronowo Elbląskie	265	16	50	50	28	72	6	24	2	26
Markusy	159	13	24	23	22	38	5	11	7	13
Milejewo	186	18	29	29	14	41	5	23	4	11
Rychliki	132	19	10	9	10	38	3	2	3	17
POWIAT IŁAWSKI	6030	344	687	674	631	1848	124	433	194	733
Gminy miejskie: *Urban gminas:*										
Iława	2823	46	276	271	267	842	56	246	116	426
Lubawa	769	26	100	98	79	268	14	37	23	105
Gminy miejsko – wiejskie: *Urban-rural gminas:*										
Kisielice	333	40	42	40	38	107	7	14	6	26
w tym miasto *of which city*	200	9	24	22	19	75	3	8	6	18
Susz	749	41	105	102	93	254	10	51	12	78
w tym miasto *of which city*	507	18	61	58	67	171	5	41	8	61
Zalewo	300	36	41	41	27	88	12	12	8	26
w tym miasto *of which city*	149	6	20	20	13	54	3	7	2	17
Gminy wiejskie: *Rural gminas:*										
Iława	662	99	74	74	90	177	20	46	23	45
Lubawa	394	56	49	48	37	112	5	27	6	27
POWIAT NOWOMIEJSKI	2585	180	332	325	328	708	36	126	82	265
Gminy miejskie: *Urban gminas:*										
Nowe Miasto Lubawskie	954	24	111	110	100	253	18	43	32	135
Gminy wiejskie: *Rural gminas:*										
Biskupiec	490	57	64	61	51	157	4	22	6	48
Grodziczno	221	22	26	24	41	50	1	9	10	2
Kurzętnik	500	34	82	81	81	140	6	35	17	32
Nowe Miasto Lubawskie	420	43	49	49	55	108	7	17	17	48
POWIAT OSTRÓDZKI	7664	401	734	711	874	2113	203	447	299	1287
Gminy miejskie: *Urban gminas:*										
Ostróda	3380	64	258	255	363	926	85	223	168	718
Gminy miejsko – wiejskie: *Urban-rural gminas:*										
Miłakowo	324	27	38	32	38	93	5	6	3	72
w tym miasto *of which city*	218	10	23	19	24	57	2	4	2	63
Miłomłyn	293	39	29	28	39	74	8	19	10	19
w tym miasto *of which city*	171	11	21	21	23	39	4	13	7	12
Morąg	1829	74	192	188	198	552	35	81	72	331
w tym miasto *of which city*	1393	25	137	135	131	441	30	56	60	285

TABL. 2 (73). **PODMIOTY GOSPODARKI NARODOWEJ [a] ZAREJESTROWANE W REJESTRZE REGON WEDŁUG WYBRANYCH SEKCJI PKD W 2007 R. (cd.)**
Stan w dniu 31 XII
ENTITIES OF THE NATIONAL ECONOMY [a] RECORDED IN THE REGON REGISTER BY SELECTED NACE SECTIONS IN 2007 (cont.)
As of 31 XII

WYSZCZEGÓLNIENIE *SPECIFICATION*	Ogółem *Grand total*	W tym *Of which*								
		rolnictwo, łowiectwo i leśnictwo *agriculture, hunting and forestry*	przemysł *industry*		budownictwo *construction*	handel i naprawy[Δ] *trade and repair*[Δ]	hotele i restauracje *hotels and restaurants*	transport, gospodarka magazynowa i łączność *transport, storage and communication*	pośrednictwo finansowe *financial intermediation*	obsługa nieruchomości i firm[Δ] *real estate and business activities*
			razem *total*	w tym przetwórstwo przemysłowe *of which manufacturing*						
Gminy wiejskie: *Rural gminas:*										
Dąbrówno	218	11	28	23	27	64	13	11	7	6
Grunwald	236	29	18	18	38	53	11	11	8	25
Łukta	249	22	25	25	27	84	8	12	4	22
Małdyty	318	32	49	48	33	78	7	18	5	31
Ostróda	817	103	97	94	111	189	31	66	22	63
Miasto na prawach powiatu: *City with powiat status:*										
Elbląg	11919	108	1106	1090	954	3190	334	851	507	2778
PODREGION OLSZTYŃSKI .. *SUBREGION*	**52214**	**1964**	**4392**	**4262**	**5465**	**14451**	**1480**	**3602**	**2097**	**9406**
POWIAT BARTOSZYCKI	3633	189	303	296	348	1093	95	229	200	492
Gminy miejskie: *Urban gminas:*										
Bartoszyce	2087	46	161	159	199	673	59	161	139	227
Górowo Iławeckie	358	12	25	24	31	69	6	11	7	136
Gminy miejsko – wiejskie: *Urban-rural gminas:*										
Bisztynek	319	24	28	28	41	103	6	18	13	30
w tym miasto *of which city*	165	10	20	20	21	53	4	8	9	16
Sępopol	270	28	20	18	32	82	7	7	8	38
w tym miasto *of which city*	156	9	9	8	14	44	6	4	6	32
Gminy wiejskie: *Rural gminas:*										
Bartoszyce	425	52	49	48	32	129	14	24	30	37
Górowo Iławeckie	174	27	20	19	13	37	3	8	3	24
POWIAT KĘTRZYŃSKI	4240	150	319	303	366	1236	103	268	217	768
Gminy miejskie: *Urban gminas:*										
Kętrzyn	2438	21	162	155	209	691	56	179	135	496
Gminy miejsko – wiejskie: *Urban-rural gminas:*										
Korsze	381	21	20	18	36	95	6	14	18	100
w tym miasto *of which city*	263	8	10	8	21	68	4	8	14	78
Reszel	566	20	56	53	58	177	25	25	33	59
w tym miasto *of which city*	404	7	41	40	25	125	22	15	29	49
Gminy wiejskie: *Rural gminas:*										
Barciany	293	29	18	18	19	92	3	14	4	58
Kętrzyn	389	28	48	45	32	127	9	31	22	43
Srokowo	173	31	15	14	12	54	4	5	5	12
POWIAT LIDZBARSKI	3286	132	314	304	341	966	88	166	136	581
Gminy miejskie: *Urban gminas:*										
Lidzbark Warmiński	1667	13	158	153	155	495	52	90	77	330
Gminy miejsko – wiejskie: *Urban-rural gminas:*										
Orneta	1075	55	91	89	128	317	22	35	40	221
w tym miasto *of which city*	931	33	80	78	109	283	20	31	36	205

TABL. 2 (73). **PODMIOTY GOSPODARKI NARODOWEJ [a] ZAREJESTROWANE W REJESTRZE REGON WEDŁUG WYBRANYCH SEKCJI PKD W 2007 R. (cd.)**
Stan w dniu 31 XII
ENTITIES OF THE NATIONAL ECONOMY [a] RECORDED IN THE REGON REGISTER BY SELECTED NACE SECTIONS IN 2007 (cont.)
As of 31 XII

WYSZCZEGÓLNIENIE *SPECIFICATION*	Ogółem *Grand total*	W tym *Of which*								
		rolnictwo, łowiectwo i leśnictwo *agriculture, hunting and forestry*	przemysł *industry*		budownictwo *construction*	handel i naprawy[Δ] *trade and repair*[Δ]	hotele i restauracje *hotels and restaurants*	transport, gospodarka magazynowa i łączność *transport, storage and communication*	pośrednictwo finansowe *financial intermediation*	obsługa nieruchomości i firm[Δ] *real estate and business activities*
			razem *total*	w tym przetwórstwo przemysłowe *of which manufacturing*						
Gminy wiejskie: *Rural gminas:*										
Kiwity	124	16	10	9	12	38	1	9	6	3
Lidzbark Warmiński	263	30	34	33	25	76	11	26	6	18
Lubomino	157	18	21	20	21	40	2	6	7	9
POWIAT MRĄGOWSKI	4577	234	395	380	526	1299	315	327	129	665
Gminy miejskie: *Urban gminas:*										
Mrągowo	2418	25	212	206	256	725	100	174	79	465
Gminy miejsko – wiejskie: *Urban-rural gminas:*										
Mikołajki	779	30	63	60	103	204	100	45	17	93
w tym miasto *of which city*	523	9	43	41	66	137	77	25	8	72
Gminy wiejskie: *Rural gminas:*										
Mrągowo	490	45	51	49	74	148	36	27	16	41
Piecki	578	97	44	40	57	136	57	56	9	45
Sorkwity	312	37	25	25	36	86	22	25	8	21
POWIAT NIDZICKI	2093	141	193	189	282	607	58	97	65	258
Gminy miejsko – wiejskie: *Urban-rural gminas:*										
Nidzica	1652	74	159	156	217	494	47	88	52	224
w tym miasto *of which city*	1346	32	133	131	160	415	37	75	42	188
Gminy wiejskie: *Rural gminas:*										
Janowiec Kościelny	103	20	8	7	8	33	4	2	2	4
Janowo	133	28	13	13	13	33	2	1	3	12
Kozłowo	205	19	13	13	44	47	5	6	8	18
POWIAT OLSZTYŃSKI	8363	515	836	806	1001	2223	240	545	251	1330
Gminy miejsko – wiejskie: *Urban-rural gminas:*										
Barczewo	1157	52	133	126	138	318	31	82	33	201
w tym miasto *of which city*	553	8	54	50	57	160	15	37	14	125
Biskupiec	1349	60	92	91	168	393	30	71	45	248
w tym miasto *of which city*	1038	16	77	76	113	309	18	51	35	216
Dobre Miasto	1103	40	118	114	115	305	27	62	35	204
w tym miasto *of which city*	835	13	79	77	86	237	17	44	25	187
Jeziorany	393	16	29	27	37	119	10	17	17	61
w tym miasto *of which city*	248	3	18	16	17	81	5	9	15	44
Olsztynek	1044	71	93	90	102	299	48	85	27	185
w tym miasto *of which city*	722	22	59	58	67	214	26	62	18	161
Gminy wiejskie: *Rural gminas:*										
Dywity	933	48	119	115	110	240	16	60	33	148
Gietrzwałd	438	42	55	53	47	96	11	29	10	66
Jonkowo	542	34	69	65	87	129	14	46	12	63
Kolno	135	23	10	10	12	31	3	15	2	9
Purda	520	66	44	42	86	107	22	35	11	59
Stawiguda	556	44	55	54	73	126	27	29	24	67
Świątki	193	19	19	19	26	60	1	14	2	19

TABL. 2 (73). **PODMIOTY GOSPODARKI NARODOWEJ [a] ZAREJESTROWANE W REJESTRZE REGON WEDŁUG WYBRANYCH SEKCJI PKD W 2007 R. (cd.)**
Stan w dniu 31 XII
ENTITIES OF THE NATIONAL ECONOMY [a] RECORDED IN THE REGON REGISTER BY SELECTED NACE SECTIONS IN 2007 (cont.)
As of 31 XII

WYSZCZEGÓLNIENIE *SPECIFICATION*	Ogółem *Grand total*	W tym *Of which*								
		rolnictwo, łowiectwo i leśnictwo *agriculture, hunting and forestry*	przemysł *industry*		budownictwo *construction*	handel i naprawy[Δ] *trade and repair*[Δ]	hotele i restauracje *hotels and restaurants*	transport, gospodarka magazynowa i łączność *transport, storage and communication*	pośrednictwo finansowe *financial intermediation*	obsługa nieruchomości i firm[Δ] *real estate and business activities*
			razem *total*	w tym przetwórstwo przemysłowe *of which manufacturing*						
POWIAT SZCZYCIEŃSKI	4981	441	471	455	614	1446	169	333	133	646
Gminy miejskie: *Urban gminas:*										
Szczytno	2446	78	216	208	233	774	57	175	71	445
Gminy miejsko – wiejskie: *Urban-rural gminas:*										
Pasym	344	35	37	36	67	82	14	26	12	23
w tym miasto ..... *of which city*	206	8	18	18	45	45	9	18	10	19
Gminy wiejskie: *Rural gminas:*										
Dźwierzuty	265	37	19	19	36	67	7	15	7	35
Jedwabno	237	41	20	20	44	48	18	21	5	12
Rozogi	228	40	29	26	28	55	7	9	4	12
Szczytno	749	98	95	92	104	219	28	50	16	63
Świętajno	418	85	32	32	48	118	28	22	11	22
Wielbark	294	27	23	22	54	83	10	15	7	34
Miasto na prawach powiatu: *City with powiat status:*										
Olsztyn	21041	162	1561	1529	1987	5581	412	1637	966	4666
PODREGION EŁCKI ..... *SUBREGION*	**22617**	**1315**	**1822**	**1772**	**2437**	**6354**	**905**	**1481**	**676**	**3587**
POWIAT EŁCKI	6282	187	427	417	690	1884	183	548	219	961
Gminy miejskie: *Urban gminas:*										
Ełk	5095	63	330	327	531	1573	141	481	192	837
Gminy wiejskie: *Rural gminas:*										
Ełk	503	41	43	39	74	136	19	33	11	51
Kalinowo	246	33	17	16	41	66	1	12	7	18
Prostki	278	31	23	21	29	68	6	18	8	45
Stare Juchy	160	19	14	14	15	41	16	4	1	10
POWIAT GIŻYCKI	5351	259	436	427	520	1507	276	296	150	933
Gminy miejskie: *Urban gminas:*										
Giżycko	3622	46	250	246	329	1076	171	205	119	732
Gminy miejsko – wiejskie: *Urban-rural gminas:*										
Ryn	254	12	28	27	25	52	19	24	2	40
w tym miasto ..... *of which city*	126	27	18	18	17	25	9	2	2	7
Gminy wiejskie: *Rural gminas:*										
Giżycko	587	48	76	73	74	162	39	30	14	69
Kruklanki	201	52	12	12	20	48	8	11	4	11
Miłki	177	22	13	12	24	48	14	5	2	12
Wydminy	384	52	39	39	31	96	16	19	7	62

TABL. 2 (73). **PODMIOTY GOSPODARKI NARODOWEJ [a] ZAREJESTROWANE W REJESTRZE REGON WEDŁUG WYBRANYCH SEKCJI PKD W 2007 R. (dok.)**
Stan w dniu 31 XII

ENTITIES OF THE NATIONAL ECONOMY [a] RECORDED IN THE REGON REGISTER BY SELECTED NACE SECTIONS IN 2007 (cont.)
As of 31 XII

WYSZCZEGÓLNIENIE *SPECIFICATION*	Ogółem *Grand total*	W tym *Of which*								
		rolnictwo, łowiectwo i leśnictwo *agriculture, hunting and forestry*	przemysł *industry*		budownictwo *construction*	handel i naprawy[Δ] *trade and repair*[Δ]	hotele i restauracje *hotels and restaurants*	transport, gospodarka magazynowa i łączność *transport, storage and communication*	pośrednictwo finansowe *financial intermediation*	obsługa nieruchomości i firm[Δ] *real estate and business activities*
			razem *total*	w tym przetwórstwo przemysłowe *of which manufacturing*						
POWIAT GOŁDAPSKI	2124	209	243	236	263	478	44	117	57	353
Gminy miejsko – wiejskie: *Urban-rural gminas:*										
Gołdap	1754	114	204	199	226	408	36	107	47	324
w tym miasto *of which city*	1408	38	167	163	172	349	33	89	41	269
Gminy wiejskie: *Rural gminas:*										
Banie Mazurskie	217	48	26	24	26	46	3	4	6	17
Dubeninki	153	47	13	13	11	24	5	6	4	12
POWIAT OLECKI	3120	196	268	260	416	886	100	198	100	481
Gminy miejsko – wiejskie: *Urban-rural gminas:*										
Olecko	2438	86	212	204	340	690	76	149	84	435
w tym miasto *of which city*	2167	49	187	180	294	615	68	138	77	411
Gminy wiejskie: *Rural gminas:*										
Kowale Oleckie	269	48	16	16	30	84	6	21	2	18
Świętajno	247	44	21	21	27	64	15	15	7	13
Wieliczki	166	18	19	19	19	48	3	13	7	15
POWIAT PISKI	4194	327	333	320	422	1193	235	256	103	610
Gminy miejsko – wiejskie: *Urban-rural gminas:*										
Biała Piska	527	62	49	45	42	123	12	28	10	107
w tym miasto *of which city*	290	18	25	23	20	77	3	13	4	76
Orzysz	584	38	52	50	59	153	23	28	15	108
w tym miasto *of which city*	431	12	40	38	42	119	16	18	11	99
Pisz	2302	153	163	159	236	726	89	158	67	324
w tym miasto *of which city*	1886	50	128	124	181	620	67	140	65	297
Ruciane – Nida	781	74	69	66	85	191	111	42	11	71
w tym miasto *of which city*	476	23	41	39	47	140	61	26	9	48
POWIAT WĘGORZEWSKI	1546	137	115	112	126	406	67	66	47	249
Gminy miejsko – wiejskie: *Urban-rural gminas:*										
Węgorzewo	1299	80	100	97	100	356	58	56	43	230
w tym miasto *of which city*	1070	37	81	79	85	298	38	45	39	211
Gminy wiejskie: *Rural gminas:*										
Budry	104	34	5	5	8	21	1	8	1	5
Pozezdrze	143	23	10	10	18	29	8	2	3	14

[a] Bez osób prowadzących indywidualne gospodarstwa rolne.
[a] *Excluding persons tending private farms in agriculture.*

TABL. 3 (74). **SPÓŁKI HANDLOWE WEDŁUG FORM PRAWNYCH W 2007 R.**
Stan w dniu 31 XII

COMMERCIAL COMPANIES BY LEGAL STATUS IN 2007
As of 31 XII

WYSZCZEGÓLNIENIE *SPECIFICATION*	Ogółem *Grand total*	Spółki kapitałowe *Capital companies*			Spółki osobowe *Personal companies*	
		razem *total*	akcyjne *joint stock*	z ograniczoną odpowiedzialnością *with limited liability*	razem *total*	w tym jawne *of which unlimited partnerships*
WOJEWÓDZTWO ..... ***VOIVODSHIP***	**5427**	**4558**	**140**	**4418**	**869**	**811**
Podregion elbląski	**1695**	**1442**	**45**	**1397**	**253**	**239**
Subregion						
Powiaty:						
Powiats:						
braniewski	116	104	5	99	12	12
działdowski	114	97	3	94	17	17
elbląski	182	158	3	155	24	23
iławski	255	207	9	198	48	47
nowomiejski	69	51	1	50	18	17
ostródzki	317	278	9	269	39	35
Miasto na prawach powiatu:						
City with powiat status:						
Elbląg	642	547	15	532	95	88
Podregion olsztyński	**2944**	**2466**	**79**	**2387**	**478**	**440**
Subregion						
Powiaty:						
Powiats:						
bartoszycki	150	114	-	114	36	34
kętrzyński	104	88	2	86	16	16
lidzbarski	99	74	1	73	25	23
mrągowski	212	192	6	186	20	20
nidzicki	84	63	1	62	21	21
olsztyński	402	334	14	320	68	63
szczycieński	169	139	2	137	30	28
Miasto na prawach powiatu:						
City with powiat status:						
Olsztyn	1724	1462	53	1409	262	235
Podregion ełcki	**788**	**650**	**16**	**634**	**138**	**132**
Subregion						
Powiaty:						
Powiats:						
ełcki	232	191	4	187	41	38
giżycki	201	161	4	157	40	39
gołdapski	83	66	4	62	17	16
olecki	111	96	2	94	15	15
piski	94	77	2	75	17	17
węgorzewski	67	59	-	59	8	7

TABL. 4 (75). **OSOBY FIZYCZNE[a] PROWADZĄCE DZIAŁALNOŚĆ GOSPODARCZĄ WEDŁUG WYBRANYCH SEKCJI PKD W 2007 R.**
Stan w dniu 31 XII

NATURAL PERSONS[a] CONDUCTING ECONOMIC ACTIVITY BY SELECTED NACE SECTIONS IN 2007
As of 31 XII

WYSZCZEGÓLNIENIE *SPECIFICATION*	Ogółem *Total*	W tym *Of which*						
		przetwórstwo przemysłowe *manufacturing*	budownictwo *construction*	handel i naprawy[Δ] *trade and repair*[Δ]	hotele i restauracje *hotels and restaurants*	transport, gospodarka magazynowa i łączność *transport, storage and communication*	pośrednictwo finansowe *financial intermediation*	obsługa nieruchomości i firm[Δ] *real estate, renting and business activities*
WOJEWÓDZTWO ..... ***VOIVODSHIP***	**83747**	**7512**	**10655**	**26746**	**2730**	**6836**	**3863**	**10123**
PODREGION ELBLĄSKI .... ***SUBREGION***	**28304**	**3018**	**3529**	**9439**	**803**	**2197**	**1265**	**3058**
POWIAT BRANIEWSKI	2013	168	188	732	78	103	95	216
Gminy miejskie: *Urban gminas:*								
Braniewo	1055	82	94	388	41	53	64	145
Gminy miejsko – wiejskie: *Urban-rural gminas:*								
Frombork	214	24	26	55	15	19	8	15
w tym miasto ..... *of which city*	182	23	23	42	14	15	8	13
Pieniężno	295	20	20	125	13	11	7	23
w tym miasto ..... *of which city*	190	9	11	84	9	6	7	17
Gminy wiejskie: *Rural gminas:*								
Braniewo	204	18	23	64	3	13	7	18
Lelkowo	85	12	6	42	1	-	3	5
Płoskinia	76	5	3	27	1	4	3	5
Wilczęta	84	7	16	31	4	3	3	5
POWIAT DZIAŁDOWSKI	2946	295	553	1024	64	200	103	237
Gminy miejskie: *Urban gminas:*								
Działdowo	1316	116	209	445	26	91	64	142
Gminy miejsko – wiejskie: *Urban-rural gminas:*								
Lidzbark	673	64	116	271	18	44	16	46
w tym miasto ..... *of which city*	500	41	78	211	13	34	14	40
Gminy wiejskie: *Rural gminas:*								
Działdowo	238	28	52	93	8	16	3	15
Iłowo-Osada	227	27	37	88	5	19	5	7
Płośnica	219	26	45	55	1	13	12	13
Rybno	273	34	94	72	6	17	3	14
POWIAT ELBLĄSKI	2466	354	261	809	89	189	73	206
Gminy miejsko – wiejskie: *Urban-rural gminas:*								
Młynary	197	22	26	67	11	12	6	15
w tym miasto ..... *of which city*	107	8	17	42	8	5	5	7
Pasłęk	1008	108	101	357	31	59	37	101
w tym miasto ..... *of which city*	797	75	75	284	23	45	33	88
Tolkmicko	276	57	26	67	15	25	6	17
w tym miasto ..... *of which city*	135	36	11	31	12	9	-	5

TABL. 4 (75). **OSOBY FIZYCZNE [a] PROWADZĄCE DZIAŁALNOŚĆ GOSPODARCZĄ WEDŁUG WYBRANYCH SEKCJI PKD W 2007 R. (cd.)**
Stan w dniu 31 XII

NATURAL PERSONS [a] CONDUCTING ECONOMIC ACTIVITY BY SELECTED NACE SECTIONS IN 2007 (cont.)
As of 31 XII

WYSZCZEGÓLNIENIE *SPECIFICATION*	Ogółem *Total*	W tym *Of which*						
		przetwórstwo przemysłowe *manufacturing*	budownictwo *construction*	handel i naprawy[Δ] *trade and repair*[Δ]	hotele i restauracje *hotels and restaurants*	transport, gospodarka magazynowa i łączność *transport, storage and communication*	pośrednictwo finansowe *financial intermediation*	obsługa nieruchomości i firm[Δ] *real estate, renting and business activities*
Gminy wiejskie: *Rural gminas:*								
Elbląg	348	75	28	118	13	30	7	23
Godkowo	80	8	12	28	2	4	1	5
Gronowo Elbląskie	201	39	27	60	4	23	2	15
Markusy	122	17	20	36	5	11	7	10
Milejewo	147	22	11	40	5	23	4	10
Rychliki	87	6	10	36	3	2	3	10
POWIAT IŁAWSKI	4668	503	590	1631	105	391	177	452
Gminy miejskie: *Urban gminas:*								
Iława	2144	191	244	713	48	221	103	249
Lubawa	603	74	74	243	13	34	22	56
Gminy miejsko – wiejskie: *Urban-rural gminas:*								
Kisielice	269	35	36	96	7	14	6	21
w tym miasto *of which city*	155	19	17	65	3	8	6	13
Susz	572	78	86	228	6	44	10	58
w tym miasto *of which city*	380	44	60	150	3	35	7	45
Zalewo	229	31	27	83	10	11	8	14
w tym miasto *of which city*	107	12	13	50	3	6	2	7
Gminy wiejskie: *Rural gminas:*								
Iława	547	52	87	161	18	43	22	38
Lubawa	304	42	36	107	3	24	6	16
POWIAT NOWOMIEJSKI	2085	280	322	661	32	121	82	161
Gminy miejskie: *Urban gminas:*								
Nowe Miasto Lubawskie	761	97	96	225	15	43	32	83
Gminy wiejskie: *Rural gminas:*								
Biskupiec	410	57	51	153	4	19	6	33
Grodziczno	167	19	40	48	1	9	10	2
Kurzętnik	416	64	80	129	5	33	17	24
Nowe Miasto Lubawskie	331	43	55	106	7	17	17	19
POWIAT OSTRÓDZKI	5603	534	801	1845	163	402	280	565
Gminy miejskie: *Urban gminas:*								
Ostróda	2397	190	319	752	62	200	155	321

TABL. 4 (75). **OSOBY FIZYCZNE [a] PROWADZĄCE DZIAŁALNOŚĆ GOSPODARCZĄ WEDŁUG WYBRANYCH SEKCJI PKD W 2007 R. (cd.)**
Stan w dniu 31 XII

NATURAL PERSONS [a] CONDUCTING ECONOMIC ACTIVITY BY SELECTED NACE SECTIONS IN 2007 (cont.)
As of 31 XII

WYSZCZEGÓLNIENIE *SPECIFICATION*	Ogółem *Total*	W tym *Of which*						
		przetwórstwo przemysłowe *manufacturing*	budownictwo *construction*	handel i naprawy[Δ] *trade and repair*[Δ]	hotele i restauracje *hotels and restaurants*	transport, gospodarka magazynowa i łączność *transport, storage and communication*	pośrednictwo finansowe *financial intermediation*	obsługa nieruchomości i firm[Δ] *real estate, renting and business activities*
Gminy miejsko – wiejskie: *Urban-rural gminas:*								
Miłakowo	219	25	37	89	3	6	3	18
w tym miasto *of which city*	131	13	23	54	1	4	2	12
Miłomłyn	236	18	38	69	7	19	10	16
w tym miasto *of which city*	133	14	23	35	4	13	7	10
Morąg	1330	138	186	495	32	68	71	114
w tym miasto *of which city*	1009	99	123	392	28	47	59	100
Gminy wiejskie: *Rural gminas:*								
Dąbrówno	171	21	27	62	12	11	7	4
Grunwald	178	9	37	50	9	10	7	17
Łukta	204	19	27	80	8	11	4	15
Małdyty	227	44	28	72	5	17	5	15
Ostróda	641	70	102	176	25	60	18	45
Miasto na prawach powiatu: *City with powiat status:*								
Elbląg	8523	884	814	2737	272	791	455	1221
PODREGION OLSZTYŃSKI ***SUBREGION***	**38344**	**3095**	**4904**	**11769**	**1183**	**3267**	**1961**	**5239**
POWIAT BARTOSZYCKI	2647	217	320	913	82	206	194	233
Gminy miejskie: *Urban gminas:*								
Bartoszyce	1618	120	179	533	46	142	135	166
Górowo Iławeckie	174	16	30	61	6	11	7	16
Gminy miejsko – wiejskie: *Urban-rural gminas:*								
Bisztynek	239	22	37	93	6	17	13	20
w tym miasto *of which city*	121	15	18	44	4	8	9	8
Sępopol	196	11	31	77	7	7	8	10
w tym miasto *of which city*	104	2	14	40	6	4	6	8
Gminy wiejskie: *Rural gminas:*								
Bartoszyce	304	31	30	113	14	21	28	17
Górowo Iławeckie	116	17	13	36	3	8	3	4

TABL. 4 (75). **OSOBY FIZYCZNE [a] PROWADZĄCE DZIAŁALNOŚĆ GOSPODARCZĄ WEDŁUG WYBRANYCH SEKCJI PKD W 2007 R. (cd.)**
Stan w dniu 31 XII

NATURAL PERSONS [a] CONDUCTING ECONOMIC ACTIVITY BY SELECTED NACE SECTIONS IN 2007 (cont.)
As of 31 XII

WYSZCZEGÓLNIENIE *SPECIFICATION*	Ogółem *Total*	W tym *Of which*						
		przetwórstwo przemysłowe *manufacturing*	budownictwo *construction*	handel i naprawy[Δ] *trade and repair*[Δ]	hotele i restauracje *hotels and restaurants*	transport, gospodarka magazynowa i łączność *transport, storage and communication*	pośrednictwo finansowe *financial intermediation*	obsługa nieruchomości i firm[Δ] *real estate, renting and business activities*
POWIAT KĘTRZYŃSKI	3107	252	345	1111	83	253	207	313
Gminy miejskie: *Urban gminas:*								
Kętrzyn	1769	126	192	603	47	170	126	201
Gminy miejsko – wiejskie: *Urban-rural gminas:*								
Korsze	234	14	36	83	5	12	18	22
w tym miasto *of which city*	161	6	21	60	3	6	14	20
Reszel	453	47	56	169	18	25	32	35
w tym miasto *of which city*	316	35	24	117	17	15	28	29
Gminy wiejskie: *Rural gminas:*								
Barciany	219	18	19	90	3	12	4	25
Kętrzyn	306	36	30	119	7	29	22	23
Srokowo	126	11	12	47	3	5	5	7
POWIAT LIDZBARSKI	2353	232	311	837	74	154	125	237
Gminy miejskie: *Urban gminas:*								
Lidzbark Warmiński	1184	124	136	408	43	79	73	141
Gminy miejsko – wiejskie: *Urban-rural gminas:*								
Orneta	768	66	120	294	17	35	33	77
w tym miasto *of which city*	661	58	101	261	16	31	29	68
Gminy wiejskie: *Rural gminas:*								
Kiwity	92	8	12	35	1	9	6	2
Lidzbark Warmiński	197	20	23	64	11	25	6	11
Lubomino	112	14	20	36	2	6	7	6
POWIAT MRĄGOWSKI	3576	285	496	1156	262	306	123	366
Gminy miejskie: *Urban gminas:*								
Mrągowo	1804	152	232	616	83	158	75	240
Gminy miejsko – wiejskie: *Urban-rural gminas:*								
Mikołajki	609	48	100	185	82	43	15	46
w tym miasto *of which city*	398	33	65	120	63	23	6	35

TABL. 4 (75). **OSOBY FIZYCZNE [a] PROWADZĄCE DZIAŁALNOŚĆ GOSPODARCZĄ WEDŁUG WYBRANYCH SEKCJI PKD W 2007 R. (cd.)**
Stan w dniu 31 XII

NATURAL PERSONS [a] CONDUCTING ECONOMIC ACTIVITY BY SELECTED NACE SECTIONS IN 2007 (cont.)
As of 31 XII

WYSZCZEGÓLNIENIE *SPECIFICATION*	Ogółem *Total*	W tym *Of which*						
		przetwórstwo przemysłowe *manufacturing*	budownictwo *construction*	handel i naprawy[Δ] *trade and repair*[Δ]	hotele i restauracje *hotels and restaurants*	transport, gospodarka magazynowa i łączność *transport, storage and communication*	pośrednictwo finansowe *financial intermediation*	obsługa nieruchomości i firm[Δ] *real estate, renting and business activities*
Gminy wiejskie: *Rural gminas:*								
Mrągowo	412	35	72	139	28	26	16	31
Piecki	499	29	56	131	52	56	9	40
Sorkwity	252	21	36	85	17	23	8	9
POWIAT NIDZICKI	1548	139	268	517	50	85	61	135
Gminy miejsko – wiejskie: *Urban-rural gminas:*								
Nidzica	1229	114	203	411	41	76	49	117
w tym miasto *of which city*	992	99	147	340	34	63	39	96
Gminy wiejskie: *Rural gminas:*								
Janowiec Kościelny	77	6	8	31	4	2	1	3
Janowo	93	9	13	30	1	1	3	6
Kozłowo	149	10	44	45	4	6	8	9
POWIAT OLSZTYŃSKI	6291	551	925	1988	203	496	244	719
Gminy miejsko – wiejskie: *Urban-rural gminas:*								
Barczewo	865	83	126	281	27	76	33	106
w tym miasto *of which city*	391	32	52	140	14	36	14	48
Biskupiec	1002	69	157	346	30	63	45	94
w tym miasto *of which city*	747	56	103	270	18	45	35	76
Dobre Miasto	763	67	107	276	26	57	34	72
w tym miasto *of which city*	564	43	81	211	16	40	24	58
Jeziorany	288	17	35	113	9	16	16	33
w tym miasto *of which city*	173	8	16	76	4	8	14	20
Olsztynek	747	59	92	270	38	76	26	69
w tym miasto *of which city*	494	34	57	192	21	53	17	54
Gminy wiejskie: *Rural gminas:*								
Dywity	769	84	102	210	15	54	33	130
Gietrzwałd	329	37	47	79	5	27	10	50
Jonkowo	414	41	76	114	12	41	10	51
Kolno	97	7	12	28	3	15	2	6
Purda	420	36	80	103	13	32	11	39
Stawiguda	449	36	67	110	24	28	22	56
Świątki	148	15	24	58	1	11	2	13

TABL. 4 (75). **OSOBY FIZYCZNE [a] PROWADZĄCE DZIAŁALNOŚĆ GOSPODARCZĄ WEDŁUG WYBRANYCH SEKCJI PKD W 2007 R. (cd.)**
Stan w dniu 31 XII

NATURAL PERSONS [a] CONDUCTING ECONOMIC ACTIVITY BY SELECTED NACE SECTIONS IN 2007 (cont.)
As of 31 XII

WYSZCZEGÓLNIENIE *SPECIFICATION*	Ogółem *Total*	W tym *Of which*						
		przetwórstwo przemysłowe *manufacturing*	budownictwo *construction*	handel i naprawy[Δ] *trade and repair*[Δ]	hotele i restauracje *hotels and restaurants*	transport, gospodarka magazynowa i łączność *transport, storage and communication*	pośrednictwo finansowe *financial intermediation*	obsługa nieruchomości i firm[Δ] *real estate, renting and business activities*
POWIAT SZCZYCIEŃSKI	3914	364	585	1286	138	297	129	360
Gminy miejskie: *Urban gminas:*								
Szczytno	1830	175	218	665	45	148	68	222
Gminy miejsko – wiejskie: *Urban-rural gminas:*								
Pasym	290	29	64	76	10	25	12	21
w tym miasto ..... *of which city*	168	14	43	40	7	18	10	17
Gminy wiejskie: *Rural gminas:*								
Dźwierzuty	201	15	36	63	5	13	6	17
Jedwabno	193	14	41	44	15	19	5	10
Rozogi	177	22	27	48	7	9	4	10
Szczytno	643	68	100	207	24	49	16	45
Świętajno	340	23	45	105	23	19	11	16
Wielbark	240	18	54	78	9	15	7	19
Miasto na prawach powiatu: *City with powiat status:*								
Olsztyn	14908	1055	1654	3961	291	1470	878	2876
PODREGION EŁCKI ..... *SUBREGION*	**17099**	**1399**	**2222**	**5538**	**744**	**1372**	**637**	**1826**
POWIAT EŁCKI	4791	301	613	1568	141	513	211	576
Gminy miejskie: *Urban gminas:*								
Ełk	3880	229	461	1288	108	448	184	514
Gminy wiejskie: *Rural gminas:*								
Ełk	406	33	71	124	12	32	11	32
Kalinowo	185	11	38	58	1	12	7	13
Prostki	200	19	28	62	5	17	8	13
Stare Juchy	120	9	15	36	15	4	1	4
POWIAT GIŻYCKI	4015	353	468	1308	221	265	146	477
Gminy miejskie: *Urban gminas:*								
Giżycko	2696	209	288	917	137	184	115	370
Gminy miejsko – wiejskie: *Urban-rural gminas:*								
Ryn	277	42	38	71	22	23	4	16
w tym miasto ..... *of which city*	170	24	21	48	14	21	2	11
Gminy wiejskie: *Rural gminas:*								
Giżycko	471	55	69	145	29	25	14	52
Kruklanki	162	8	20	44	7	10	4	9
Miłki	129	9	23	47	11	5	2	7
Wydminy	280	30	30	84	15	18	7	23

TABL. 4 (75). **OSOBY FIZYCZNE [a] PROWADZĄCE DZIAŁALNOŚĆ GOSPODARCZĄ WEDŁUG WYBRANYCH SEKCJI PKD W 2007 R. (dok.)**
Stan w dniu 31 XII

NATURAL PERSONS [a] CONDUCTING ECONOMIC ACTIVITY BY SELECTED NACE SECTIONS IN 2007 (cont.)
As of 31 XII

WYSZCZEGÓLNIENIE *SPECIFICATION*	Ogółem *Total*	W tym *Of which*						
		przetwórstwo przemysłowe *manufacturing*	budownictwo *construction*	handel i naprawy[Δ] *trade and repair*[Δ]	hotele i restauracje *hotels and restaurants*	transport, gospodarka magazynowa i łączność *transport, storage and communication*	pośrednictwo finansowe *financial intermediation*	obsługa nieruchomości i firm[Δ] *real estate, renting and business activities*
POWIAT GOŁDAPSKI	1595	180	248	424	37	105	56	165
Gminy miejsko – wiejskie: *Urban-rural gminas:*								
Gołdap	1303	149	211	357	29	95	46	149
w tym miasto *of which city*	1037	122	160	300	27	77	40	130
Gminy wiejskie: *Rural gminas:*								
Banie Mazurskie	166	21	26	43	3	4	6	7
Dubeninki	126	10	11	24	5	6	4	9
POWIAT OLECKI	2415	216	383	799	85	185	92	253
Gminy miejsko – wiejskie: *Urban-rural gminas:*								
Olecko	1863	168	310	616	64	139	77	219
w tym miasto *of which city*	1646	151	265	546	58	128	71	206
Gminy wiejskie: *Rural gminas:*								
Kowale Oleckie	212	13	30	75	6	18	2	12
Świętajno	204	18	26	63	12	15	7	9
Wieliczki	136	17	17	45	3	13	6	13
POWIAT PISKI	3202	262	393	1079	213	247	94	253
Gminy miejsko – wiejskie: *Urban-rural gminas:*								
Biała Piska	358	40	42	114	12	28	10	21
w tym miasto *of which city*	172	18	20	69	3	13	4	9
Orzysz	421	39	56	142	20	27	15	37
w tym miasto *of which city*	307	30	41	109	14	18	11	31
Pisz	1794	127	217	646	83	152	58	153
w tym miasto *of which city*	1433	100	164	544	63	134	56	134
Ruciane – Nida	629	56	78	177	98	40	11	42
w tym miasto *of which city*	384	35	41	129	56	24	9	25
POWIAT WĘGORZEWSKI	1081	87	117	360	47	57	38	102
Gminy miejsko – wiejskie: *Urban-rural gminas:*								
Węgorzewo	900	73	91	313	42	47	34	96
w tym miasto *of which city*	737	58	77	256	30	39	30	92
Gminy wiejskie: *Rural gminas:*								
Budry	81	5	8	20	1	8	1	1
Pozezdrze	100	9	18	27	4	2	3	5

[a] Bez osób prowadzących indywidualne gospodarstwa rolne.
[a] *Excluding persons tending private farms in agricultural.*